

АДМІНІСТРАТИВНО-ТЕРИТОРІАЛЬНИЙ УСТРІЙ УКРАЇНИ



Проблемні питання
та можливі шляхи їх
вирішення



Секретаріат Кабінету Міністрів України

АДМІНІСТРАТИВНО-ТЕРИТОРІАЛЬНИЙ УСТРІЙ УКРАЇНИ

**ПРОБЛЕМНІ ПИТАННЯ ТА МОЖЛИВІ ШЛЯХИ
ЇХ ВИРІШЕННЯ**

Під загальною редакцією
В.Г. Яцуби, Міністра
Кабінету Міністрів України,
кандидата наук з державного управління

Київ – 2003

УДК 342.26

Монографія є логічним продовженням книги "Адміністративно-територіальний устрій України. Історія та сучасність" У ній висвітлюються проблемні питання сучасного адміністративно-територіального устрою держави, пропонуються можливі шляхи їх розв'язання, дається аналіз подолання подібних проблем у різних країнах світу. Схарактеризовано адміністративно-територіальний устрій держави як певної системи, що розбудовується у відповідності до прийнятої моделі управління. Вказується на прямий взаємозв'язок між процесами розвитку територіальної організації виконавчої влади, місцевого самоврядування та безпосередньо адміністративно-територіальним устроєм.

Видання орієнтоване на працівників центральних та місцевих органів виконавчої влади, інших заінтересованих фахівців, залучених до роботи в Комісії з питань адміністративно-територіального устрою України.

Рецензент:

Данилишин Богдан Михайлович, заступник голови Ради по вивченню продуктивних сил України Національної академії наук України, доктор економічних наук

Авторський колектив:

Сивоконь Станіслав Олександрович, заступник міністра Кабінету Міністрів України;

Яцюк Володимир Андрійович, начальник Управління з питань взаємодії з місцевими органами влади Секретаріату Кабінету Міністрів України, кандидат наук з державного управління;

Заєць Анатолій Павлович, перший заступник міністра юстиції України;

Матвіїшин Орест Ярославович, заступник начальника Управління з питань взаємодії з місцевими органами влади, завідувачий відділом Секретаріату Кабінету Міністрів України;

Нижник Ніна Романівна, перший проректор Української академії державного управління при Президентові України, доктор юридичних наук, професор;

Новик Валентина Петрівна, завідувача сектором Управління з питань взаємодії з місцевими органами влади Секретаріату Кабінету Міністрів України;

Олійник Ярослав Богданович, декан географічного факультету Київського національного університету імені Тараса Шевченка, доктор економічних наук, професор;

Карпінський Юрій Олександрович, директор Науково-дослідного інституту геодезії і картографії, кандидат технічних наук;

Нудельман Володимир Ілліч, доктор географічних наук, професор.

Рекомендовано до друку Секретаріатом Кабінету Міністрів та Радою по вивченню продуктивних сил Національної академії наук України (протокол № 2 від 20 лютого 2003 року).

ISBN 966-95853-1-7

© Секретаріат Кабінету
Міністрів України, 2003

З М І С Т

Вступ (5)

- Розділ 1. Територіальна організація влади в сучасній Україні: становлення та перспективи розвитку (11)**
- 1.1. Загальні міркування (13)
 - 1.2. Конституційний процес становлення територіальної організації влади (13)
 - 1.3. Нові підходи до регіоналізації державного управління (19)
 - 1.4. Здійснення активної державної регіональної політики (21)

Розділ 2. Децентралізація управління і трансформація адміністративно-територіального устрою в країнах Європи: уроки для України (23)

- 2.1. Загальні міркування (25)
- 2.2. Польща (25)
- 2.3. Угорщина (28)
- 2.4. Чехія (31)
- 2.5. Австрія (35)
- 2.6. Бельгія (36)
- 2.7. Данія (36)
- 2.8. Італія (37)
- 2.9. Литва (38)
- 2.10. Латвія (41)
- 2.11. Естонія (41)
- 2.12. Франція (42)
- 2.13. Фінляндія (43)
- 2.14. Іспанія (44)
- 2.15. Німеччина (45)
- 2.16. Уроки для України (46)

Розділ 3. Актуальні проблеми сучасного адміністративно-територіального устрою України та пропозиції щодо їх вирішення (49)

- 3.1. Загальні міркування (51)
- 3.2. Адміністративно-територіальна одиниця як соціально-економічна територіальна система (51)
- 3.3. Сучасний адміністративно-територіальний устрій України, його проблеми та шляхи розв'язання (53)

Розділ 4. Аналітичний огляд існуючого адміністративно-територіального устрою України (65)

- 4.1. Загальні міркування (67)
- 4.2. Зведена характеристика адміністративних районів за чисельністю населення (68)
- 4.3. Зведена характеристика наявного потенціалу культурно-побутового обслуговування населення на рівні сільських рад (70)
- 4.4. Обстеження фінансово-матеріальної бази адміністративно-територіальних одиниць усіх рівнів, стану фінансового забезпечення надання місцевими державними адміністраціями та органами місцевого самоврядування адміністративних і громадських послуг населенню (72)
- 4.5. Сучасний стан соціально-економічного розвитку малих міст (86)

Додатки до розділу 4 (89)

- Розділ 5. Генеральна схема планування території України як засіб обґрунтування пропозицій щодо удосконалення системи адміністративно-територіального устрою (273)**
- 5.1. Загальна характеристика значущості проблеми (275)
 - 5.2. Основні завдання Генеральної схеми (277)
 - 5.3. Демографічний прогноз. Пріоритетні напрями розвитку економіки регіонів (278)
 - 5.4. Наміри та потреби використання окремих видів територій (282)
 - 5.5. Комплексна оцінка території (283)
 - 5.6. Поділ території за видами та режимом переважного використання (285)
 - 5.7. Вдосконалення систем розселення та забезпечення сталого розвитку населених пунктів (286)
 - 5.8. Розвиток соціальної та інженерно-транспортної інфраструктури (291)
 - 5.9. Формування національної екологічної мережі (292)
 - 5.10. Визначення територій, розвиток яких потребує державної підтримки (293)

- Розділ 6. Картографічне моделювання особливостей адміністративно-територіального устрою України з метою його удосконалення (295)**
- 6.1. Загальні міркування (297)
 - 6.2. Принципи трансформації адміністративно-територіального устрою України (297)

Додаток до розділу 6 (306)

Висновок (320)

Використана література (321)



Міністр
Кабінету Міністрів України
В. Г. ЯЦУБА:

**Удосконалення
адміністративно-
територіального устрою
–необдуманих кроків
бути не може**

У Посланні Президента України до Верховної Ради України “Європейський вибір: концептуальні засади стратегії економічного та соціального розвитку України на 2002 – 2011 роки” окреслені ключові завдання реформування адміністративно-територіального устрою. Відмічено, що “основними напрямками реформи адміністративно-територіального устрою є приведення його у відповідність до Конституції, удосконалення мережі сільських, селищних і міських рад та впорядкування системи населених пунктів, визначення їхніх меж, розроблення та впровадження генеральної схеми планування територій, укрупнення сільських територіальних громад, створення системи економічно та фінансово самодостатніх громад, запровадження стандартів Європейського Союзу щодо адміністративно-територіального устрою, удосконалення організації місцевих органів виконавчої влади та місцевого самоврядування, створення правових основ адміністративно-територіального устрою України як суверенної держави”

Початку адміністративно-територіальної реформи, як зазначено у Посланні, має передувати “важливий напрям нового етапу адміністративної реформи – делегування управлінських функцій згори донизу і всебічний розвиток місцевого самоврядування. Це має органічно узгоджуватися та поєднуватися з проведенням у 2005–2010 рр. адміністративно-територіальної реформи”

Окрім цього, особливо слід підкреслити, що адміністративно-територіальній реформі повинні передувати широкомасштабні наукові дослідження з проблем адміністративно-територіального устрою.

У таких складних питаннях, як реформування адміністративно-територіального устрою України, ми не маємо права на експерименти, треба шляхом обрахунків

різних можливих варіантів шукати оптимальні рішення.

Саме з метою пошуку цих оптимальних рішень указами Президента України було утворено Комісію з питань адміністративно-територіального устрою (далі – Комісія) як консультативно-дорадчий орган при Президентові України та затверджено положення про неї.

Вагомим напрацюванням робочої групи Комісії стала Концепція удосконалення системи адміністративно-територіального устрою України, яка схвалена Урядом.

Для забезпечення роботи Комісії інформаційно-аналітичними, статистичними, історико-географічними та картографічними матеріалами, що відтворюють історичні аспекти формування та сучасний стан адміністративно-територіального устрою України у 2001 році Секретаріатом Кабінету Міністрів України було підготовлено і видано книгу “Адміністративно-територіальний устрій України. Історія та сучасність”

Які ж завдання ставили перед собою розробники Концепції удосконалення системи адміністративно-територіального устрою? Як і будь-яку справу, вони почали з чітко визначених пріоритетів і стратегії їх реалізації. Формується програма і точний план дій. Найголовніше – це ясно бачити на самому початку роботи ті результати, яких хочуть досягти в кінці. У даному випадку йдеться про удосконалення чинного адміністративно-територіального устрою. Без цього неможливий сталий і збалансований соціально-економічний розвиток держави загалом і кожної окремої її території. Чіткий і зрозумілий адміністративно-територіальний устрій – це передумова для ефективної роботи інституту місцевого самоврядування. Кінцева його мета – підвищення рівня життя громадян, дотримання гарантованих соціальних стандартів, створення можливості отримання сучасних управлінських послуг.

Отже, завдання складні й широкопланові. Розробники Концепції спробували проаналізувати, які проблеми у цій сфері є найгострішими, визначили основні підходи до їх розв'язання, з'ясували правові, організаційні, фінансові засади цього питання.

Україна нині має чотириступеневу систему організації одиниць адміністративно-територіального поділу країни. Кожна адміністративно-територіальна одиниця наділена державою відповідними повноваженнями у сфері державного управління, а також виконує певні самоврядні функції. У цій системі є чимало неточностей і суперечностей. Так, одні й ті ж адміністративно-територіальні одиниці (міста районного значення, селищні та сільські ради)

можуть належати як до третього, так і до четвертого рівня ієрархії.

Відсутність в адміністративно-територіальному устрої України найнижчого базового рівня та різноманіття адміністративно-територіальних одиниць третього та четвертого рівнів (міста районного значення, селищні, сільські ради) ускладнюють функціонування адміністративно-територіальної схеми по горизонталі.

Все це спричинило певну плутанину в поняттях “адміністративно-територіальна одиниця” та “населений пункт”. Приміром, сільська рада та село, селищна рада та селище (міського типу); місто обласного значення чи місто районного значення, як адміністративно-територіальні одиниці, та місто, як населений пункт.

Чинне правове поле держави не розв'язує проблему специфічних міських адміністративно-територіальних утворень, на території яких діють кілька самостійних адміністративно-територіальних одиниць, але які не становлять єдиної територіальної громади. Це передусім стосується міст Києва та Севастополя, а також 64 міст обласного значення, до складу яких входить ще 202 адміністративно-територіальні одиниці з адміністративними центрами, в яких утворені та діють органи місцевого самоврядування та яким, у свою чергу, підпорядковано 555 населених пунктів різних видів.

Недосконалість існуючої системи адміністративно-територіального устрою породжує певну невідповідність рівнів культурно-побутового та іншого обслуговування населення за місцем проживання у межах адміністративно-територіальних одиниць четвертого ступеня ієрархії єдиного адміністративно-територіального устрою держави – сільських рад.

Актуальною проблемою в адміністративно-територіальному устрої залишається також відсутність чітко визначених і картографічно закріплених меж адміністративно-територіальних одиниць (на рівні областей, адміністративних районів, міст і сільських рад).

У Концепції означено сім найгостріших проблем сьогодення. По-перше, це законодавча неврегульованість правового статусу адміністративно-територіальних одиниць та порядку вирішення питань у сфері адміністративно-територіального устрою. По-друге, невідповідність Конституції України та внутрішня суперечливість існуючої багаторівневої системи адміністративно-територіальних одиниць.

По-третє, розташування у багатьох випадках на тери-

торії міст інших міських поселень, а також сіл, селищ як окремих адміністративно-територіальних одиниць.

По-четверте, збереження всупереч Конституції України серед адміністративно-територіальних одиниць таких категорій, як селище міського типу, сільрада, а також селищна рада та міська рада.

По-п'яте, недосконалість системи класифікації міст, відсутність чітких критеріїв для утворення районів, районів у містах, а також віднесення населених пунктів до категорії сіл, селищ та міст.

По-шосте, відсутність у багатьох випадках визначених відповідними уповноваженими на те органами та на планово-картографічних матеріалах меж адміністративно-територіальних одиниць, невнесення їх у натуру, визначення значної частини меж таких одиниць без урахування місцевих природних, історичних та інших факторів, перспектив розвитку регіонів та населених пунктів.

По-сьоме, надмірна подрібненість адміністративно-територіальних одиниць на нижчому рівні.

Які ж головні принципи покладено в основу удосконалення системи адміністративно-територіального устрою? Передусім те, що воно здійснюватиметься на основі Конституції України і чинного законодавства, пріоритетності забезпечення прав та свобод людини і громадянина, цілісності та єдності державної території. А ще воно має бути узгоджене з бюджетною, податковою, земельною, судовою та іншими державними реформами, обов'язково враховувати історичні, економічні, демографічні, екологічні, географічні особливості територій та їхні етнічні й культурні традиції. Останнє забезпечить формування фінансово-економічної бази, достатньої для розв'язання місцевих проблем.

Немає сумніву, що будь-які зміни у цій сфері можна проводити тільки після відкритого обговорення пропозицій, а всі рішення мають бути обґрунтованими, зрозумілими усім і прийматися прозоро. Це дуже важливо, оскільки проблема адміністративно-територіального устрою зачіпає інтереси мільйонів людей. Ані довільності, ані необдуманих кроків тут бути не може. Серед механізмів удосконалення системи адміністративно-територіального устрою, передбачених Концепцією, передусім слід виділити нормативно-правове забезпечення, науковий супровід та організаційні засоби. Окреслені вище проблеми мають знайти своє тлумачення і розв'язання в майбутньому Законі "Про адміністративно-територіальний устрій України". У ньому буде закріплено трирівневу систему адміні-

стративно-територіального устрою в Україні, здійснено класифікацію міст, яка б враховувала їхнє соціально-економічне значення та роль у розвитку відповідних територій.

Необхідно відповідно до Конституції України розв'язати проблему існування таких категорій адміністративно-територіальних одиниць, як селище міського типу. Передбачається віднести усі наявні зараз селища до категорії сіл, а селища міського типу – до категорії селищ. При цьому віднесені до категорії сіл населені пункти при промислових підприємствах, залізничних станціях та інші, які відповідають встановленим критеріям, зокрема щодо чисельності населення, відповідно до законодавства в індивідуальному порядку можуть бути віднесені до категорії селищ.

Оскільки в Конституції України до системи адміністративно-територіального устрою України не віднесено сільраду, селищну та міську ради, тому особливого значення надається законодавчому визначенню порядку встановлення меж сіл, селищ, міст та районів у містах.

Потрібно забезпечити узгодженість розв'язання цього питання у законі про адміністративно-територіальний устрій а також у бюджетному, податковому, земельному законодавстві та законодавстві про місцеве самоврядування з метою недопущення погіршення фінансових умов забезпечення сільських та селищних громад.

Варто також передбачити, що одним з важливих факторів прийняття рішень про утворення районів, віднесення населених пунктів до категорії міст, передусім міст обласного та республіканського значення в Автономній Республіці Крим, а також селищ та сіл мають бути відповідні положення Генеральної схеми планування території України та інших містобудівних проектно-планувальних документів.

Укрупнення міст, сіл та відповідних територіальних громад може здійснюватися насамперед у процесі злиття зазначених адміністративно-територіальних одиниць. Крім того, необхідно враховувати, що відповідно до Конституції України жителі кількох сіл можуть добровільно об'єднуватися у сільську громаду, обирати спільний орган місцевого самоврядування та сільського голову.

Наукове забезпечення проблеми автори Концепції бачать не лише в проведенні відповідних досліджень і теоретичних напрацювань. Ідеться про науковий супровід пілотних дослідницьких проектів з метою вивчення типових проблем у сфері адміністративно-територіального устрою,

розробку відповідних моделей, механізмів та інших пропозицій, включаючи альтернативні, які б стимулювали добровільне об'єднання зусиль органів місцевого самоврядування.

Обов'язково має бути запропоновано декілька альтернативних варіантів розв'язання тих чи інших проблем.

До механізмів удосконалення системи адміністративно-територіального устрою включено і такі вкрай важливі, як кадрове та фінансове забезпечення новацій. Без цього всі рішення можуть лишитися на папері.

Всі роботи з удосконалення адміністративно-територіального устрою намічено на 2005-2010 роки. За Концепцією, до першочергових завдань віднесено прийняття Закону "Про адміністративно-територіальний устрій", інших нормативно-правових актів. Необхідно також визначити спеціальний уповноважений центральний орган виконавчої влади, який би регулював ці процеси. Слід здійснити пілотні дослідницькі проекти і проаналізувати їхні результати. Це дасть змогу уникнути можливих помилок та неузгодженості дій.

Розділ 1

ТЕРИТОРІАЛЬНА ОРГАНІЗАЦІЯ ВЛАДИ В СУЧАСНІЙ УКРАЇНІ: СТАНОВЛЕННЯ ТА ПЕРСПЕКТИВИ РОЗВИТКУ



1.1. Загальні міркування

Адміністративно-територіальний устрій, умовно кажучи, це система територіальної локалізації (або закріплення на території) управлінських функцій держави, виражених у державній регіональній політиці засобами державного, регіонального і місцевого управління та структурами самоврядування і закріплених у відповідних законодавчих актах з чітким розподілом управлінських функцій та повноважень. Саме тому адміністративно-територіальний устрій завжди встановлюється відповідно до прийнятої у державі моделі управління.

Наявний адміністративно-територіальний устрій дістався Україні у спадок від системи партійно-господарського управління. Зміни, що протягом 1991–2001 років відбувалися у системі державного управління взагалі й територіальної організації влади зокрема поки що не знайшли свого адекватного втілення у відповідних змінах адміністративно-територіального устрою. Однак взаємопов'язаність цих змін зумовлює необхідність проаналізувати процес державотворення в Україні, особливо у частині територіальної організації влади.

1.2. Конституційний процес становлення територіальної організації влади

Упродовж майже дванадцяти років, що минули з дня проголошення незалежності, Україна зробила величезні кроки на шляху до повного демонтажу тоталітарної політичної системи та командно-адміністративної економіки, якими характеризувалася радянська епоха. Весь цей період був позначений активним пошуком адекватної моделі територіальної організації влади в цілому та організації місцевого самоврядування зокрема.

На момент здобуття Україною незалежності у політико-територіальному аспекті вона характеризувалась уніфікованістю адміністративного поділу, єдністю системи господарювання. У процесі визначення та уточнення форми правління інституціоналізації влади як у центрі, так і в регіонах пошук адекватної моделі політико-територіальної організації влади значно активізувався. Наприклад, свого часу активно обговорювалися проблеми організації влади у Донецькому регіоні, в Закарпатті, на Галичині.

Особливо активним цей пошук був у період підготовки Конституції незалежної України (1991–1996).

Нагадаємо деякі факти. Надто резонансним тоді було питання щодо запровадження в Україні федерального устрою. Аргументувалося це історичним досвідом існування земель та потребами децентралізації влади.

Кілька проектів Конституції України на початковій

стадії її розробки передбачали саме такий децентралізований устрій. Таким, наприклад, був проект нової Конституції у редакції від 29 січня 1992 року, що з невеликими змінами, внесеними Конституційною комісією, виносився на всенародне обговорення у другій половині того ж року.

Зазначеним проектом передбачалося запровадження на рівні областей (земель) і Республіки Крим адміністративної автономії (тобто формування державно-територіальних одиниць) на засадах розмежування нормотворчих, установчих, контрольних і виконавчих функцій, що мали здійснюватись відповідно радами і виконавчими комітетами областей (земель).

А проект Конституції від 27 травня 1993 року передбачав не лише земельний поділ, а й прямо вказував на суб'єкта відображення регіональних інтересів, територіального представництва – Раду територій Верховної Ради України.

В умовах гострої необхідності закріплення здобутої Україною незалежності, послідовного завершення первинного етапу інституціоналізації державної влади у той момент об'єктивно перемогла точка зору прихильників централізованої держави.

За Конституцією 1996 року Україна зберегла унітарний характер з автономним утворенням у її складі – Автономною Республікою Крим.

Реформа адміністративно-територіального устрою України, спроби проведення якої теж робилися у минулому, завершена не була.

Прийнятий Верховною Радою у 1997 році Закон "Про адміністративно-територіальний устрій України" не вирішував кардинально питання децентралізації влади на рівень регіонів і не змінював у цілому усталений адміністративно-територіальний устрій країни. Він містив певні недоліки, а також суперечив Конституції України, у зв'язку з чим Президент України застосував щодо нього право вето.

Другій складовій територіальної організації влади, якою є місцеве самоврядування, починаючи з часу здобуття Україною незалежності, теж приділялась значна увага. І хоча реформа муніципального самоврядування протягом 1991–2002 років так і не набула глибокого розмаху, цей період необхідно вважати достатньо важливим для розвитку вказаної сфери. Вже за перші роки незалежності значно поглибилось усвідомлення потреби зміцнення фінансової, організаційної, матеріальної та кадрової незалежності місцевого самоврядування. Ці ідеї було закладено в основу нової Конституції України 1996 року, інших відповідних законопроектів. Статтею 7 Конституції в Україні було гарантовано місцеве самоврядування. Конституція досить детально визначила суть та особливості місцевого самоврядування в Україні з певним урахуванням тривалого досвіду існування в Україні місцевого самоврядування та вимог

Європейської хартії місцевого самоврядування. Вона продовжила реформування рад на основі самоврядування, яке почалося після 1991 року.

Нова Конституція закріпила модель місцевого самоврядування, майже аналогічну моделі 1992 (1995) років, посиливши роль територіальної громади, послабивши водночас роль сільських, селищних і міських рад. Вона ліквідувала подвійне підпорядкування виконавчих комітетів рад, їх управлінь і відділів, місцеві ради було звільнено від опіки їх виконавчих комітетів.

Територіальні громади села, селища, міста набули прав безпосередньо або через утворені ними органи місцевого самоврядування управляти майном, що перебуває у комунальній власності, затверджувати програми соціально-економічного та культурного розвитку і контролювати хід їх виконання, затверджувати бюджети відповідних адміністративно-територіальних одиниць і контролювати їх виконання, встановлювати місцеві податки і збори відповідно до закону, вирішувати інші питання місцевого значення, віднесені законом до їхньої компетенції (стаття 143 Конституції України).

Однак, якщо орієнтуватися на вимоги (рекомендації) Європейської хартії місцевого самоврядування, реформа місцевого самоврядування в Україні цим не вичерпуватиметься. Потребують свого вирішення питання оптимізації кількості сільських територіальних громад, реальної їх фінансової, матеріальної та організаційної спроможності (і, відповідно, незалежності).

Сучасний адміністративно-територіальний поділ України та організація власне місцевого самоврядування за Конституцією України створюють підґрунтя до подрібнення місцевого самоврядування: замість існуючих сільських рад, які об'єднують жителів, як правило, кількох сіл, нова Конституція визнала за мешканцями кожного села право на створення власних органів місцевого самоврядування.

Цим дано поштовх до активізації процесів децентралізації на рівні місцевих громад (і, відповідно, до подрібнення місцевого самоврядування), що суперечить тенденції до укрупнення територіальних громад, яка спостерігається протягом останнього часу в країнах Європейського Союзу.

У цілому ж шлях децентралізації влади є не лише привабливим, але і безальтернативним шляхом розвитку України. Саме такої думки дотримується більшість політиків у центральних органах державної влади і особливо місцева політична еліта. Саме у децентралізації влади вони вбачають можливості збалансування соціально-економічного розвитку територій, оптимального врахування їх культурних, етнічних, історичних, демографічних, екологічних та інших особливостей розвитку.

Децентралізація влади, як свідчить світовий досвід з ре-

формування влади та загальні тенденції, що спостерігаються у даній сфері, є наступним і неминучим етапом розвитку після періоду "командно-адміністративного управління та урядування", котрий супроводжує становлення держав, вихід їх із соціально-економічної та політичної кризи.

Не викликає сумніву, що децентралізована влада є більш ефективною в умовах стабільного розвитку. В умовах сьогоднішньої України, де намітився незворотний процес економічного та соціального зростання, це, а також завершення виконання завдань консолідації соціальних сил, неминуче поставить на порядок денний необхідність наближення влади до населення, широкого розвитку місцевої ініціативи, участі населення в управлінні економічним і соціальним розвитком територій – осередків його проживання.

Разом з тим не треба забувати, що період існування України як незалежної держави є не настільки значним, щоб вже можна було говорити про остаточну сформованість стійких національно зорієнтованих тенденцій управління розвитком держави.

Саме тому децентралізація влади має здійснюватись дуже обережно з тим, щоб зберегти цілісність Української держави, керованість розвитку регіонів з огляду загальнодержавних інтересів, забезпечити можливість прийняття і впровадження ефективних управлінських рішень, які виходять із загальнодержавних інтересів, але максимально враховують потреби (інтереси) регіонів.

У яких же формах може бути здійснена децентралізація влади в Україні?

На нашу думку, таких форм може бути дві – децентралізація влади шляхом федералізації або регіоналізація влади в умовах збереження унітарності України.

Коротко охарактеризуємо кожен з них.

Певно, федералізація не є сьогодні актуальною для України з огляду на саму природу федералізму, яка полягає в тому, що поштовх до таких процесів відбувається знизу. Федерація створюється там і тоді, де і коли існують значні відмінності у національно-етнічному складі населення країни, історичних, культурних особливостях, значних територіальних відмінностях. Крім того, вона не веде автоматично до децентралізації, оскільки федерації можуть бути як централізованими, так і децентралізованими.

З огляду на незначний період існування України як самостійної держави, а відтак відсутності стійкого державницького імунітету та неконсолідованості української нації країна ще не готова до запровадження федерації. В Україні, на наш погляд, немає необхідних об'єктивних причин для запровадження федерального устрою. Останній, у разі його запровадження, не зміг би вирішити кардинального питання децентралізації влади, а лише призвів би до посиленого варіанту федералізації з ілюзорною децентралізацією влади.

Поняття "регіоналізація", з огляду на відповідний досвід країн світу, звично у нашій практиці асоціюється зі створенням нового типу територіального утворення – запровадження укрупнених адміністративно-територіальних одиниць.

Саме у такому сенсі точилися дискусії і в Україні під час обговорення проекту Конституції України впродовж 1991–1996 років.

Спектр ідей відносно адміністративно-територіального поділу на рівні найбільших адміністративно-територіальних одиниць був досить широким – від збільшення кількості областей, як одного з варіантів оптимізації адміністративно-територіального поділу (це сприяло б, на думку тих, хто дотримується даної точки зору, децентралізації управління, вирішенню економічних, соціальних і політичних проблем), до укрупнення регіонів і доведення їх до 9–13 одиниць.

Не може бути остаточно відкинута і вірогідність прагнень до автономізації України. Особливо важливими чинниками в цьому прагненні називають економічний та етнокультурний, які спричинять відцентрові тенденції найближчим часом. Саме цьому, на наш погляд, сприятимуть роздержавлення економіки, розширення сфери економічної компетенції регіонів, зміцнення позицій регіональних еліт та об'єктивне зміцнення економіки регіонів.

Не виключається також посилення тенденції до політичної самоідентифікації численних українських субетнічних груп (лемків, бойків, русинів та інших), що у цілому відповідає загальноєвропейській тенденції у цій сфері (досвіду Франції, Іспанії, Італії, Бельгії та інших країн).

Віднедавня прагнення до децентралізації влади, особливо в сфері економічного і соціального розвитку регіонів, набуло організованого виразу. Були, наприклад, створені Асоціація міст України, Асоціація сільських, селищних і міських рад, Українська асоціація місцевих і регіональних влад, Спілка лідерів місцевих та регіональних влад, інші відповідні утворення, орієнтовані на вирішення широкого кола питань у сфері державної регіональної політики взагалі та місцевого самоврядування зокрема.

Зазначені утворення активно включилися у процес формування державної регіональної політики. Так, приміром, Спілка лідерів місцевих та регіональних влад запропонувала власне бачення Концепції державної регіональної політики, в якій з метою подолання структурної кризи загальної системи влади, яка значною мірою перешкоджає проведенню реформ, передбачено здійснити такі заходи:

- визнати населення області територіальною громадою (обласними співтовариствами) з наділенням її власністю, самостійним бюджетом, власними джерелами доходу;

- створити двопалатний парламент, друга палата якого (Рада регіонів) була б органом територіального представ-

ництва і формувалась обласними радами шляхом кооптації по три представники від кожної обласної ради;

- надати більшій самостійності уряду у здійсненні виконавчих повноважень, відмовитись від посади голів державних адміністрацій в областях і запровадити інститут префектів, які мали б контрольно-наглядові повноваження;

- створити адміністративні суди й надати їм права розгляду справ про перевищення повноважень обласними радами, місцевими органами або окремими посадовими особами і припинення повноважень цих органів та посадових осіб;

- сформувати на рівні області обласні ради на основі мажоритарної системи виборів або від територіальних громад;

- обирати голів і керівників виконавчого органу ради й покласти на них державні повноваження та функції контролю і координації з обласними управліннями центральних органів виконавчої влади.

Аналіз запропонованого підходу свідчить про кілька цікавих обставин.

По-перше, мова йде, по суті, про визнання за обласними співтовариствами усіх прав на самоврядування та формування на рівні області повноцінних органів місцевого самоврядування. Цей рівень самостійності передбачає майнову, фінансово-економічну, організаційну і кадрову самостійність на рівні вимог щодо правового статусу та повноважень органів місцевого самоврядування, передбачених Європейською хартією місцевого самоврядування.

По-друге, передача державних повноважень від голів місцевих державних адміністрацій до обраних населенням керівників виконавчих органів рад, запровадження замість голів місцевих державних адміністрацій префектів і наділення останніх виключно контрольно-наглядовими повноваженнями є формою децентралізації влади у формі самоврядування.

По-третє, реалізація запропонованої моделі організації влади свідчить, що у питанні форми державного устрою відбуватиметься зміщення від використання механізмів та інструментів чисто унітарної форми управління до використання елементів федеративної форми державного устрою.

Особливої уваги заслуговує той факт, що така модель організації влади з невеликими відмінностями пропонувалась за проектом Конституції України від 27 травня 1993 року.

Відмінності полягали лише у тому, що на рівні областей замість органів місцевого самоврядування пропонувалось утворити органи державної влади, які діяли б за принципом поділу влади.

Повернення до подібної моделі організації влади є досить симптоматичним. Воно свідчить про поступовий відступ періоду жорсткої, централізованої влади і поширен-

ня ідеї запровадження більш децентралізованих форм державного управління в регіонах.

Однак, неточне визначення авторами даної Концепції ключових понять державної регіональної політики призвело до вузького тлумачення основних її завдань. Запропонована схема реформування державної регіональної політики передбачала істотне обмеження повноважень державних адміністрацій, залишаючи за ними тільки функцію адміністративного контролю, що автоматично призводило б до значного ослаблення виконавчої вертикалі влади.

Зі змісту Концепції можна зробити однозначний висновок, що Україні пропонується (на відміну від інших країн світу) запровадження концептуально нових, відмінних від передбачених чинною Конституцією засад функціонування та взаємовідносин органів державної влади та місцевого самоврядування. Система місцевого самоврядування стає однією з ланок державного управління, продовженням її вертикалі. Такий підхід є неприйнятним, оскільки органи місцевого самоврядування не є частиною системи органів держави, а є перш за все формою залучення громадян до управління, одним із проявів демократії на місцевому рівні.

Неприйнятність розбудови державної регіональної політики за Концепцією Співки лідерів місцевих та регіональних влад поставила на порядок денний гостру необхідність пошуку виважених рішень щодо запровадження нових підходів до регіоналізації державного управління.

І такі підходи були знайдені центральними органами виконавчої влади та втілені у відповідну Концепцію державної регіональної політики.

1.3. Нові підходи до регіоналізації державного управління

Концентрований вираз нових підходів до регіоналізації державного управління знайшов відображення в Концепції державної регіональної політики, затвердженій Указом Президента України від 25 травня 2001 року № 341. У ній зазначається, що "державна регіональна політика є складовою частиною національної стратегії соціально-економічного розвитку України, тісно пов'язаною із здійсненням адміністративної реформи та впорядкуванням адміністративно-територіального устрою, і реалізується шляхом здійснення органами виконавчої влади та органами місцевого самоврядування системи заходів для забезпечення ефективного комплексного управління економічним та соціальним розвитком України та її регіонів – Автономної Республіки Крим, областей, міст Києва і Севастополя.

Система заходів щодо реалізації Концепції державної регіональної політики, яка затверджена розпорядженням Кабінету Міністрів України від 13 вересня 2001 року № 437,

орієнтується на підвищення рівня регіоналізації державного управління.

На першому етапі її реалізації (2001–2003 роки) цього можна досягти за рахунок:

- удосконалення механізмів стратегічного державного планування регіонального розвитку, системи загальнодержавного і регіонального прогнозування та планування соціально-економічного розвитку;

- проведення аналізу законодавства, розроблення програми законодавчого забезпечення розвитку місцевого самоврядування, спрямованої на зміцнення його організаційно-правових і фінансових основ;

- розроблення та вдосконалення законодавства з питань регіональної політики та місцевого самоврядування, зокрема щодо: розмежування функцій і повноважень центральних і місцевих органів виконавчої влади та органів місцевого самоврядування, обґрунтування засад державного стимулювання регіонального розвитку територій, в тому числі депресивних, законодавчого врегулювання проходження служби в органах місцевого самоврядування, визначення центрального органу виконавчої влади з питань регіональної політики і підтримки місцевого самоврядування, формування мережі агентств регіонального розвитку тощо;

- доведення до відома населення України положень Концепції державної регіональної політики, широка підтримка державними і комунальними засобами масової інформації її реалізації в регіонах.

На другому етапі реалізації (з 2003 року) підвищення рівня регіоналізації державного управління передбачається досягти завдяки:

- запровадженню конкурсних засад розміщення у регіонах державних інвестиційних коштів;

- розробленню Генеральної схеми економічного районування України та Національної програми охорони земель;

- підготовці міжрегіональних соціальних проектів та їх фінансовому забезпеченню;

- створенню економічних, організаційних та нормативно-правових передумов для реалізації основних принципів сталого і збалансованого розвитку регіонів;

- заснуванню регіональних центрів передачі та розповсюдженню високих технологій;

- формуванню державних і регіональних інформаційних баз даних про регіони, їх потенціал і потреби, а також про територіальні громади;

- створенню економічних умов та формуванню нормативно-правової бази для участі України у відповідних заходах з реалізації регіональної політики у рамках Європейського Союзу.

1.4. Здійснення активної державної регіональної політики

Інтегрування України в європейські структури, як зазначено у Посланні Президента України до Верховної Ради України "Європейський вибір: концептуальні засади стратегії економічного та соціального розвитку України на 2002–2011 роки", потребує вироблення та реалізації такої моделі взаємовідносин з регіонами й управління ними, яка б відповідала принципам регіональної політики ЄС, сприяла становленню нових форм співпраці у форматі "центр – регіони", загальноєвропейській практиці внутрішнього міжрегіонального співробітництва та міжнародної співпраці територій.

Метою державної регіональної політики як складової стратегії економічного та соціального розвитку України є створення умов для динамічного, збалансованого розвитку територій, усунення основних регіональних диспропорцій.

Державна регіональна політика у 2002–2011 роках має забезпечити:

- формування оптимальної високоефективної структури господарства регіонів, яка б забезпечувала їх комплексний розвиток на основі природно-ресурсного, виробничо-ресурсного, науково-технічного та людського потенціалу, наявної інженерної та соціальної інфраструктури;

- запровадження системи стратегічного бюджетного планування та фінансового вирівнювання із застосуванням об'єктивних критеріїв, гарантованих державою соціальних стандартів, нормативів бюджетної забезпеченості, законодавчо визначеного переліку завдань місцевого значення;

- застосування договірних засад при визначенні спільних дій центральних і місцевих органів виконавчої влади та органів місцевого самоврядування в стимулюванні регіонального розвитку;

- вирішення спільних регіональних та міжрегіональних проблем розвитку шляхом об'єднання фінансових ресурсів місцевих органів виконавчої влади та органів місцевого самоврядування;

- комплексний розвиток територій із спеціальним економічним статусом завдяки залученню інвестицій у пріоритетні галузі виробництва для збереження наявних і створення нових робочих місць, запровадження нових технологій тощо;

- підвищення ролі регіонів у зовнішньоекономічному співробітництві, активне входження регіонів до міжнародних організацій та формувань, активізація міжрегіонального і транскордонного співробітництва;

- удосконалення системи державного стратегічного програмування регіонального розвитку, обґрунтування стратегії розвитку окремих регіонів;

- децентралізацію влади, розмежування функцій та пов-

новажень центральних і місцевих органів виконавчої влади та органів місцевого самоврядування з розширенням повноважень останніх;

- формування інфраструктури підтримки регіонального розвитку через створення спеціальних інститутів, зокрема агентств регіонального розвитку;

- підвищення ролі регіонів у реалізації екологічної політики держави;

- адаптацію національного законодавства з питань регіональної політики до норм і стандартів Євросоюзу.

Державна регіональна політика здійснюється в тісному взаємозв'язку з адміністративною реформою та реформуванням адміністративно-територіального устрою.

Розділ 2

ДЕЦЕНТРАЛІЗАЦІЯ УПРАВЛІННЯ ТА ТРАНСФОРМАЦІЯ АДМІНІСТРАТИВНО-ТЕРИТОРІАЛЬНОГО УСТРОЮ В КРАЇНАХ ЄВРОПИ: УРОКИ ДЛЯ УКРАЇНИ



2.1. Загальні міркування

Регіоналізація, територіальна децентралізація влади та поділ праці між різними органами місцевого самоврядування з першого дня трансформаційних перетворень були предметом гарячих дискусій в унітарних країнах Центральної та Східної Європи (коаліції колишнього соціалістичного табору).

Трансформація політичної системи на фоні інтеграції у європейську економіку, створення структури місцевого самоврядування на принципах громадянської демократії дали поштовх для нового сприйняття процесів взаємодії між центральними і регіональними органами влади, гармонізації питань незалежності громади та функцій управління на середніх рівнях.

Майже в усіх колишніх соціалістичних країнах економічна, політична та функціональна трансформація основних рівнів самоврядування стала пріоритетним питанням – попередній, субнаціональний, рівень або взагалі зник (наприклад, у Чехії), або обсяг його функцій значно обмежено (в Угорщині) чи трансформовано (у Польщі) і він знаходить відповідне відображення у реформуванні адміністративно-територіального устрою цих країн.

Значну увагу проблемам трансформації основних рівнів самоврядування та відповідному реформуванню адміністративно-територіального устрою приділяється у новоутворених країнах Прибалтики – Латвії, Литві та Естонії.

Шляхом перетворення з унітарної у федеративну державу рухається Бельгія.

Далі охарактеризуємо поетапні кроки деяких країн Європи в питанні реформування адміністративно-територіального устрою своїх територій та зробимо висновки для України.

2.2. Польща

Польща з 1990 року йде шляхом послідовних економічних перетворень. І саме з того часу ведуться дискусії і розробляються різні варіанти децентралізації державного управління та проведення територіальної реформи.

Одночасно було зроблено виважені й водночас рішучі кроки щодо підготовки і запровадження нового законодавства про врегулювання регіональних відносин (особливо в частині фінансів, державної підтримки інституційних перетворень). В основному ці законодавчі зміни були спрямовані на підготовку до приєднання Польщі до Європейського Союзу і не визначали ні самої регіональної політики, ні внутрішніх стратегій розвитку регіонів, ні відносин між секторами економіки.

У 1998 році було прийнято остаточне рішення про децентралізацію і проведення територіальної реформи. При цьому в ході затвердження Проекту територіальної реформи найбільшу дискусію в польському парламенті (навіть у польському суспільстві) викликали не фінансові питання

чи розподіл повноважень, а кількість регіональних утворень на рівні областей (у Польщі – воєводства) за європейською класифікацією. Можна вважати, що історичним (у тому числі й соціально-економічним), культурним чи етнічним аспектам при цьому надавалося більше ваги, ніж суто структурним чи інституційним питанням.

Наприкінці 1998 року Польща поділялась на 2489 муніципалітетів (з виборчими органами влади) і 49 воєводств (провінцій) під керівництвом представників центрального уряду (воєвод).

З метою максимального наближення регіональної ієрархічної структури Польщі до прийнятої схеми в ЄС, починаючи з 1 січня 1999 року в адміністративно-територіальний устрій країни внесено суттєві зміни.

Таблиця 1. Новий адміністративно-територіальний устрій Польщі – середній розмір та діапазони

| Показники | Муніципалітети (гміни) | Пов'яті | Воєводства |
|--|------------------------|---------|------------|
| Кількість адміністративно-територіальних одиниць | 2489 | 373 | 16 |
| Їх площа (кв. км) | | | |
| – середня величина | 125 | 836 | 19500 |
| – мінімальна величина | 2 | 13 | 9415 |
| – максимальна величина | 625 | 2987 | 35612 |
| Їх населення (тис. чоловік) | | | |
| – середня кількість | 15,5 | 104 | 242 |
| – мінімальна кількість | 1,3 | 22 | 1018 |
| – максимальна кількість | 931,5 | 1628 | 6689 |

Муніципалітети (гміни) (існують з 1990 року) несуть відповідальність за забезпечення базових повсякденних потреб населення на місцевому рівні. Крім того, повною мірою відповідають за місцевий розвиток, у тому числі розробку його стратегії, контролюють не менше 17,5 відсотків (за деякими джерелами – до 25 відсотків) суспільних фінансів (в основному субсидії, що виділяються центральними адміністраціями на виконання конкретних завдань місцевого рівня).

Всього налічується 2489 муніципалітетів.

Округи (пов'яті) керуються Радою округу (на чолі з головою) і виконавчим органом (на чолі зі старостою). Вони виконують частково допоміжні функції, які не можуть ефективно надаватися гміною (наприклад, відповідають за лікарні, середні спеціальні навчальні заклади, об'єкти соціального обслуговування). Гміни, що входять до пов'яті, не підлеглі йому.

Всього нараховується 373 пов'яті (з них 65 місцевих пов'ятів, тобто міст на правах пов'ятів, більшість з них має населення понад 100 тис.).

Провінції (воєводства). Законодавчим органом у них є регіональні збори ("сеймики"), які очолює голова. Уряд

воєводства очолює голова самоуправління ("маршалок").

Уряд несе повну відповідальність за розробку стратегії та економічний розвиток регіону. Влада на рівні провінції (воєводства) фактично розподіляється між представниками центрального уряду (воєводами) і виборчим органом. У цілому представник центрального ряду несе відповідальність за суспільну безпеку, виконання правових норм і забезпечення законності. Крім заходів правового характеру, остаточний розподіл відповідальності визначається практичними домовленостями (виходячи із специфіки даного регіону).

Всього країну поділено на 16 воєводств, причому 4 відносно невеликі, що не мають достатнього економічного потенціалу (за відповідними вимогами ЄС).

На думку польських експертів з регіональної політики, воєводства і пов'яти отримали набагато більше нових обов'язків, ніж джерел доходів, що робить державні дотації цілком необхідною, якщо не ключовою умовою їх фінансування. І все-таки вважається незаперечним позитивним результатом адміністративно-територіальної реформи формування 16 економічно більш сильних регіонів (на противагу колишнім 49), основу яких переважно складають динамічні в розвитку міські агломерації. Саме така схема децентралізації державної влади і реформи територіальної адміністрації, на думку тих самих експертів, закладають міцну основу для реалізації сучасної комплексної регіональної політики.

Протягом 90-х років ХХ століття було зроблено спроби розробити стратегію і концепцію регіональної політики, хоча ці роботи велися непослідовно і часто переривалися, що давало менший ефект від очікуваного. Головною причиною такого стану вважають відсутність спеціального органу, відповідального за регіональну політику на урядовому рівні. Лише у 1998 році було зроблено рішучий крок на шляху формування стратегічної концепції регіональної політики (позитивним каталізатором стала перспектива вступу до ЄС та відповідні вимоги щодо цього в цілому і регіональної політики зокрема).

Так, Міністерство економіки Польщі та Урядовий центр стратегічних досліджень (УЦСД) підготували проект Положення національної стратегії регіонального розвитку, а у 1999 році УЦСД розробив Концепцію довгострокового територіального розвитку Польщі.

З правової точки зору також є два підходи. Прихильники першого вважають, що потрібно розробити спеціальний закон про регіональну політику, а другого – що достатньо наявних законів у поєднанні із законом про державну допомогу.

В цілому є розуміння, що основні складнощі при розробці плану територіального розвитку і концепції регіонального розвитку виникають через відсутність комплексної національної стратегії, яка б визначала головні пріоритети і критичні проблеми країни. Але дехто вважає, що через швидкий вступ до ЄС документи, які були прийняті раніше, не відповідають потребам сьогодення і мають бути

доопрацьовані (перероблені, розроблені заново) і гармонізовані відповідно до вимог ЄС.

Передача практичного досвіду у сфері регіонального планування Польщі виконувалася у рамках кількох програм зарубіжної допомоги. При цьому були два підходи – проектний і програмний. Найбільше значення мала підтримка з боку ЄС (що багато значить при умові майбутнього вступу до ЄС). Практичний досвід реалізації регіональних програм і проектів накопичено на різних адміністративних рівнях. Ключове значення мали програми, в рамках яких тестувалися різні заходи і методи в окремих проблемних регіонах, а також формувалися системи моніторингу та імплементації. Важливу роль при цьому відіграли Польське агентство регіонального розвитку та його філії – регіональні агентства розвитку.

Наприкінці слід зазначити, що децентралізація державної влади і територіальна реформа є заключним етапом процесу інституційного трансформування в Польщі, який продовжувався 9 років.

2.3. Угорщина

Як і в Польщі, політична, економічна та функціональна трансформація основних рівнів самоврядування у 90-х роках минулого сторіччя стали центральним питанням розвитку Угорщини – коло функцій субнаціонального рівня було значно звужено.

Водночас до 2005 року планується завершити роботу з реорганізації адміністративно-територіального поділу країни з виділенням нової одиниці – регіону. Нова система має замінити нинішній адміністративно-територіальний поділ з 19 областей, столиці та майже 3200 населених пунктів.

Якнайшвидший перехід на регіональний адміністративно-територіальний устрій стимулюється тим, що будь-яка допомога, надана Фондом структурного розвитку ЄС, прив'язана до цих укрупнених одиниць.

Комплексність, складне правове регулювання і спеціальна інституційна система регіонального розвитку стали незаперечним стимулюючим чинником для прийняття Угорщини до ЄС.

Спеціальний Закон з регіонального розвитку та регіональних перетворень (його прийнято у 1996 році) відповідає принципам соціальної справедливості, рівності та солідарності, а також загальноприйнятим принципам взаємодії. Національна концепція регіонального розвитку й територіальні структури в цілому відповідають вимогам програми державного розвитку та забезпечують відповідність довготривалим цілям стандартів ЄС.

Це засвідчує факт виставлення Угорщини як позитивного прикладу для інших країн – кандидатів до ЄС в документації ЄС щодо взаємодії (Agenda 2000.)

Зокрема визнано:

- лише Угорщина має Закон про регіональний розвиток;
- принципи цього Закону гармонізують з відповідними

принципами ЄС;

– в результаті змін, які матимуть місце через практичну реалізацію цього Закону, Угорщина зможе адаптуватися до законодавства ЄС і ефективно використовувати Структурні фонди ЄС;

– основна вимога до державного управління – високі професійні стандарти і некорумпованість.

Разом з тим висловлено ряд зауважень та побажань:

– стан інституцій, що утворюються, може спричинити проблеми у процесі виконання їх функцій;

– координація між міністерствами, регіональними та місцевими органами влади є незадовільною;

– ресурси, виділені для потреб регіонального розвитку, є недостатніми;

– не зовсім чітко вимальовується, як внутрішні ресурси регіонального розвитку можуть бути пристосовані до фінансових інструментів Структурних фондів ЄС, важко оцінити їх можливості щодо взаємного фінансування;

– слід запровадити механізми, необхідні для аудиту використання Структурних фондів.

Регіональна децентралізація в Угорщині відбувається на кількох рівнях, але ці регіональні рівні не мають рівних інституцій чи повноважень. При цьому розподіл функцій між різними рівнями відбувається не завжди чітко, і законодавство не містить чітких норм, в якій (регіональній чи функціональній) мірі центральне управління має право втручатись у діяльність децентралізованих структур (як правило, так званих кризових регіонів).

Слабкою ланкою у вирішенні питань розмежування повноважень (з правової точки зору) є сам регіон і його інституції: роботи над створенням Ради регіонального розвитку ще не завершено. Ради поки що не мають чітко виписаної програми діяльності, організації роботи чи використання власних коштів. Проте основна проблема полягає в тому, що їх територія не ідентична з тією, яка буде запроваджена в Угорщині згідно зі стандартами ЄС (NUTS2), тобто попереду ще етап запровадження нової територіальної структури.

Важливою вимогою до управління регіональним розвитком є питання координації, наявна регуляція чи інституціоналізація якого ще не гарантована.

Вважається, що Угорська національна рада регіонального розвитку та Національний центр регіонального розвитку є самодостатніми організаціями, які можуть займатися координацією між секторами. Однак теперішні права, правовий статус і склад Ради насправді свідчать про незначний її вплив на координацію. На регіональному рівні координація і концентрація фондів не узгоджуються взагалі. Таким чином, можна зробити висновок, що інституцій та механізмів координації майже не існує.

Передумовою для вступу Угорщини до ЄС (як і інших країн колишнього соцтабору), а відповідно і доступу до Структурних фондів ЄС є необхідність формування великих регіонів (стандарт NUTS2), для яких можна було б розробляти концепцію регіонального розвитку, а також

проекти з її реалізації. Тому основним питанням у розвитку системи NUTS2 в Угорщині є те, якою мірою буде переглянуто систему державного управління перед вступом до ЄС, а також, як буде змінено регіональну структуру державного управління.

Оскільки в ЄС не існує жодної зовнішньої перешкоди для модифікацій структури державного управління Угорщини, то навіть незначні зміни сучасної угорської системи державного управління можуть сформувати організаційно-регіональні структури, які не виходитимуть за рамки регіональної політики ЄС.

Національна концепція регіонального розвитку Угорщини включає сім теоретичних статистичних регіонів, які до 2005 року мають набути статусу адміністративно-територіальних одиниць. Вже починаючи з 2001 року рішення муніципалітету першої інстанції необхідно оскаржувати не в обласній, а в регіональній адміністрації.

Основну увагу при визначенні регіонів Угорщини було приділено:

- історії розвитку регіональної співпраці та можливості регіональної єдності;
- пропорційному співвідношенню одиниць територіального поділу країни;
- відносно однорідним особливостям регіонів щодо основних цілей регіональної політики;
- допустимому внутрішньому поділу регіонів;
- наявній або бажаній політичній подібності одиниць одного регіону, а також наявності міжнародної орієнтації, яка буде визначальною на довготривалий період;
- витратам, пов'язаним з їх утворенням та функціонуванням.

У такій ситуації критичне значення мають відповідність і здатність уряду та парламенту до прийняття відповідних рішень, тобто до уваги беруться не одномоментні, короткотермінові інтереси, а зростаюча інтеграція до структур ЄС та довготермінові інтереси країни в цілому.

Є потреба чітко окреслити повноваження органів (рад), які займатимуться питаннями розвитку регіонів. Необхідно детально визначити:

- повноваження рад регіонального розвитку та узгодити їх із системою NUTS2;
- відносини між регіональними концепціями, Концепцією державної регіональної політики, а також в інституціях.

Ради регіонального розвитку повинні мати власні фонди. Необхідно внести зміни до складу рад, щоб мати представників районів з огляду на те, що в регіональній політиці ЄС все більшого значення набувають великі міста.

Ради регіонального розвитку не повинні мати похідних повноважень, а закон повинен визначати їх завдання, виходячи з того, що більшість децентралізованих фондів регіонального розвитку та міжнародних фондів буде спрямовано до них і те, що цей рівень є базовим у процесі

врівноваження інтересів центрального управління та регіонів.

Законом було визначено таке коло завдань для регіонів:

- функції загального економічного забезпечення;
- участь у міжнародній регіональній співпраці;
- розвиток широкої мережі інфраструктури та охорона навколишнього середовища;
- діяльність з обміну ноу-хау й технологіями, а також професійна допомога з планування на нижчому рівні.

Першочергові завдання з регіональної структуризації Угорщини:

- створення рад регіонального розвитку, а також дієвої системи управління регіональними програмами;
- організація системи постачання якісних людських ресурсів;
- полегшення доступу до регіонів та розробка концепцій розвитку регіонального транспорту;
- вироблення заходів щодо лібералізації умов економічної конкуренції в регіонах;
- визначення необхідних умов для тривалого повноцінного самодостатнього розвитку;
- розробка комплексної концепції розвитку для сільської місцевості з низькими економічними показниками;
- узгоджений розвиток засобів масової телекомунікації, а також освітніх закладів, які б підтримували регіональну культуру та ідентичність;
- організація зв'язків з європейськими міжрегіональними організаціями, завоювання позицій у глобальному поділі праці, розвиток транскордонного співробітництва.

2.4. Чехія

У грудні 1997 року було прийнято конституційний закон Чехії про створення 14 вищих територіальних одиниць самоврядування (ВТОС). Ці регіони стають основою для проведення регіональної політики Чехії після вступу до ЄС (йдеться про територіальні одиниці NUTS2, NUTS3, визначені у рамках ЄС для проведення статистичних аналізів). Передбачається, що в результаті впровадження системи NUTS3 буде визначено 25 одиниць ВТОС, а запровадження системи NUTS2 – 6 - 8 одиниць ВТОС.

На сьогодні у Чехії існує трирівнева ієрархічна система територіального поділу з двома рівнями самоврядування:

- центральне державне управління (уряд і міністерства) і парламент (палата депутатів, сенат);
- районна адміністрація;
- місцеве (муніципальне, міське) управління і муніципальна Рада представників.

Уряд забезпечує контроль та нагляд за діяльністю районних адміністрацій і координує діяльність органів державного управління стосовно районних адміністрацій.

До основних видів діяльності районних адміністрацій входить:

- здійснення державного управління у певних питан-

нях, обумовлених певними законами;

- нагляд за муніципальними господарствами на основі спеціальних регулятивних актів (на прохання муніципалітету);

- контроль виконання рішень муніципальної влади та її органів, створених у процесі адміністративних процедур, (за винятком випадків, передбачених законом);

- перевірка муніципальних органів влади та органів, яким делеговане право здійснення державного управління.

У районах обирається районна Рада (Асамблея).

Основні види діяльності Рад:

- розподіл асигнувань між окремими муніципальними бюджетами;

- затвердження та нагляд за бюджетом районного управління і затвердження остаточних рахунків (за винятком ресурсів, призначених для виконання державного управління);

- виконання обов'язків, покладених на них спеціальними законами.

Територіальне самоврядування у порівнянні з місцевими управлінськими структурами представляє місцеве самоврядування. У Чехії використовується змішана система місцевого управління, тобто місцевий елемент у ланці місцевого самоврядування одночасно виконує функції державного управління.

Муніципалітет у Чехії завжди розглядався як основний елемент самоврядування, яке в свою чергу є частиною вищих територіальних структур з більш-менш обмеженим самоврядуванням. Муніципалітети виконують роль органів державного управління на місцевому рівні на основі делегованих їм повноважень (доволі обмежених). Державне управління здійснюється переважно на рівні районних адміністрацій.

Кожен муніципалітет є юридичною особою, має власне майно та фінанси, а також самостійно розпоряджається цим майном згідно з принципами самоврядування і, частково, згідно з власними повноваженнями, делегованими їм державною адміністрацією в межах чинного законодавства. Муніципалітети ведуть свої внутрішні справи незалежно і відповідають лише перед законом. Можливі втручання держави у сферу самоврядування обмежені та визначені законом.

Відносини держави з муніципалітетом у Чехії можна охарактеризувати як співпрацю та партнерство. Держава, окрім створення законів, що визначають рамки діяльності, організацію та відповідальність муніципалітетів, а також окрім функцій субординації у межах чинного законодавства надає муніципалітетам допомогу, забезпечує співпрацю та захист. Муніципалітети мають право висловлювати свої думки та коментарі щодо підготовки законів та інших нормативно-правових актів, що стосуються муніципалітетів. Закони гарантують: муніципалітети мають право брати участь у адміністративних процедурах, які стосуються їх інтересів із усіма правами, що звідси випливають.

Таким чином, муніципалітети забезпечують управління своїми справами або незалежно (у рамках незалежної сфери самоврядування), або здійснюють державне управління в обсязі, що визначається спеціальними законодавчими актами (делеговані повноваження).

До сфер самостійної діяльності муніципалітетів, яку вони здійснюють у певних територіальних рамках, входять розвиток економіки, соціальне забезпечення та культурна діяльність, захист навколишнього середовища, а також види діяльності, передбачені спеціальними законодавчими актами для інших органів у межах системи державного управління.

Найбільш важливими видами діяльності муніципалітетів є:

- затвердження програм розвитку в територіальних межах муніципалітету та нагляд за їх виконанням;
- управління муніципальною власністю;
- планування муніципального бюджету, управління муніципалітетом у межах бюджету та річний звіт про економічну діяльність за календарний період (1 рік);
- затвердження документації з питань територіального планування;
- видання у рамках своїх повноважень обов'язкових для всіх указів;
- створення, заснування та вибори до муніципальних органів;
- прийняття рішення щодо участі муніципалітету у добровільному Союзі муніципалітетів (об'єднання міст і сіл) та у міжнародних асоціаціях муніципалітетів;
- створення постійних і тимчасових фінансових фондів;
- заснування та утворення структур юридичних осіб і допоміжних структур та їх ліквідація.

Муніципалітети також виконують ті види державного управління, які делеговані їм спеціальними законодавчими актами та іншими нормами. Рамки та характер цих повноважень залежать від здатності кожного окремого муніципалітету виконувати їх.

Регіональна політика у Чехії проводиться на загальному і регіональному рівнях.

На **загальнодержавному рівні** проведення регіональної політики забезпечують органи державного управління. Ця політика має селективний (вибірковий) характер та спрямована на попередньо визначені регіони згідно з основними принципами регіональної політики.

На **регіональному рівні** проведення такої політики забезпечують органи регіонального самоврядування (ВТОС), і вона спрямовується на внутрірегіональну проблематику (в тісному взаємозв'язку з населеними пунктами, мікрорегіонами і районами).

Загалом регіональна політика виробляється і ведеться цілеспрямовано при максимальному наближенні її до регіональної політики ЄС. Оскільки регіональна політика ЄС головним чином спрямована на підтримку малорозвинених регіонів (у порівнянні з середніми показниками ЄС), у то-

му числі й регіонів і провінційних областей, які постраждали від структурних перетворень, а також на надання підтримки регіонам, які борються з безробіттям, то у Чехії вже зараз (ще до вступу в ЄС) вживають відповідних заходів щодо узгодження системи регіональної політики з практикою ЄС.

Виходячи з цього, основними принципами регіональної політики Чехії є:

– *принцип концентрації*, який ґрунтується на необхідності зосередити всі зусилля та засоби для надання підтримки розвитку тих регіонів, економічна потужність і життєвий рівень яких тривалий час нижчий, ніж у решти регіонів;

– *принцип партнерства*, який базується на необхідності співробітництва відповідних органів державного управління, органів самоуправління та інших як на "горизонтальному" рівні (наприклад, між селами і регіонами), так і на "вертикальному" (скажімо, окремих міністерств з регіонами, муніципалітетами);

– *принцип програмності*, що ґрунтується на необхідності цілеспрямованого підходу до вирішення питань, які пов'язані з забезпеченням розвитку окремих регіонів, включаючи координацію програм діяльності різних суб'єктів, зацікавлених у розвитку даної території;

– *принцип доповнюваності* характеризується тим, що держава не відпускає усі засоби (ресурси), тобто засоби держави є додатковим джерелом фінансування для надання підтримки діяльності та ініціатив окремих регіонів.

Виходячи з цих принципів регіональної політики, державна підтримка у Чехії надається:

– регіонам, які постраждали від структурних перетворень (промислові області, які постраждали від згорання виробництва у традиційних галузях із високим рівнем безробіття);

– економічно слабозвиненим регіонам (з низьким рівнем економіки та низьким життєвим рівнем населення, головним чином провінцій);

– іншим регіонам у відповідності до рішень Уряду (наприклад, прикордонним областям, провінційним районам у рамках програми відновлення провінцій, деяким мікро-регіонам з високим рівнем безробіття і т.д.).

Регіони, які постраждали від структурних перетворень, визначаються на основі таких показників:

– рівень безробіття;

– кількість претендентів на одне вакантне місце;

– розмір доходів від заробітної плати і розмір доходів від ведення сільського господарства;

– розмір доходів від податків у місцеві бюджети;

– масштаб згорання виробництва в головних галузях (промисловості, сільському і лісовому господарстві) та їх частка в структурі зайнятості;

– густота населення.

Систему програмних документів, яка регулює регіональну політику в Чехії, складають Стратегія регіонального

розвитку (поширюється на всю країну) і Регіональні програми розвитку (розробляються для кожного визначеного регіону).

Центральним органом державного управління, в компетенцію якого входять всі питання щодо проведення регіональної політики, в тому числі й питання регіональної підтримки підприємництва, є Міністерство місцевого розвитку Чехії (ММР). До його компетенції передусім належать:

- оцінка (на основі проведеного аналізу) розвитку окремих територіальних одиниць, визначення (на основі наданих пропозицій) регіонів, яким буде надана цілеспрямована підтримка держави;

- управління фінансовими ресурсами, що надаються з метою забезпечення регіональної політики держави;

- координація діяльності центральних органів державного управління з питань регіонального розвитку. В перспективі, після створення ВТОС, також і їх координація, в тому числі й розробка регіональних програм розвитку та їх фінансування;

- розробка Стратегії регіонального розвитку та Регіональних програм розвитку для заздалегідь визначених регіонів (до введення ВТОС), у тому числі розробка програм, у фінансуванні яких братиме участь ЄС (після вступу Чехії до ЄС);

- розробка Програми регіональної підтримки підприємництва.

Міністерство місцевого розвитку також управляє фінансовими ресурсами із держбюджету, призначеними для забезпечення реалізації регіональної політики держави, а також можливими ресурсами ЄС у рамках регіональних програм розвитку в заздалегідь визначених регіонах та програми регіональної підтримки підприємництва.

Інші центральні органи державного управління в рамках своєї компетенції та бюджетних статей (державних фондів) також беруть участь у вирішенні питань регіональної політики.

2.5. Австрія

Австрія є федеральною республікою, яка об'єднує дев'ять федеральних земель. Основною ланкою управління австрійської моделі федералізму є громада. Чинний Закон про громадське управління було видано у 1962 році, він має назву "Громадська конституція"

Зазначений Закон прийнято у додаток до Імперського закону, чинного з середини ХІХ століття, з метою більш чітко закріпити гарантії права громад на самоврядування.

Згідно з австрійським цивільним правом, громада є правовим суб'єктом з функцією самоврядування і одночасно адміністративною одиницею. Сусідні населені пункти можуть знаходитися в межах однієї громади і разом з тим не мати статусу правового суб'єкта.

"Громадська конституція" створила механізм конституційного захисту громад від втручань держави і феде-

ральних земель насамперед у питаннях організації життя громади та певного мінімуму компетенції.

Громада має право в рамках законодавства федеральних земель або всієї країни володіти, купувати чи мати у своїй власності будь-яке майно, займатися господарською діяльністю, а також у рамках фінансового законодавства самостійно розпоряджатися бюджетом та збирати податки.

Органом, що приймає рішення у справах громади та керує справами на усіх ділянках громадського управління, є Громадська рада. Органами управління громади є колегія громади, яку очолює бургомістр.

Зміни назв, кордонів громад здійснюються федеральним урядом за поданням Громадської ради (рішення Громадської ради повинне бути підкріплене відповідною згодою щонайменше 2/3 голосів виборців).

Для приєднання до громади нової території проти волі заінтересованої громади потрібне застосування закону федеральної землі.

2.6. Бельгія

Протягом 1970–1993 років Бельгія перетворилась з унітарної на федеративну державу. Реформування адміністративно-територіального устрою відбувалося шляхом поділу на географічні регіони та мовно-культурні спільноти. Усі зміни зафіксовано у новій Конституції Бельгії від 17 лютого 1994 року.

З другої половини 2002 року розпочався новий етап реформування федеративного устрою Бельгії.

На даному етапі реформування передбачається здійснити передачу до компетенції регіонів країни таких питань:

- законодавчого визначення засад місцевого самоврядування та політики у сферах сільського господарства і зовнішньоекономічної діяльності;
- розширення податкової самостійності регіонів;
- переходу на нові принципи фінансування мовно-культурних спільнот країни.

Нинішня інституційна реформа є кроком до конфедерації, що підтверджує існуючу тезу про "відцентровий характер" бельгійського федералізму.

2.7. Данія

Структура організації влади в Данії носить триступеневий характер і складається з центральної влади (парламент, уряд), обласних та районних рад.

Регіональні та місцеві органи влади (ради) мають широкі повноваження вирішувати питання у межах своєї компетенції без попереднього їх погодження з органами центральної влади.

Робота в радах здійснюється на громадських засадах і не передбачає одержання плати. Лише голова ради отримує фінансову компенсацію у зв'язку з неможливістю зай-

матися прибутковою діяльністю.

Згідно з Актом місцевого самоврядування Данії від 1989 року обласні ради самі приймають рішення щодо кількості комітетів у своєму складі та напрямів їхньої діяльності.

Обов'язковим для всіх обласних рад є фінансовий комітет, який відповідає за розробку бюджету, контролює використання бюджетних коштів, координує використання людських і фінансових ресурсів.

Конституція Данії передбачає можливість контролю з боку центральної влади за роботою обласних рад. Міністерство внутрішніх справ виконує функції вищої наглядової інстанції і регулює роботу контрольних комісій в обласних радах.

Територія країни поділена на 14 областей та 275 районів (муніципалітетів). Два міста – Копенгаген та Фредеріксберг – мають особливий статус, який передбачає повноваження на рівні області та району одночасно.

Сучасний адміністративно-територіальний устрій Данії запроваджено з 1 квітня 1970 року в результаті реформи системи регіонального та місцевого самоврядування.

2.8. Італія

Основним документом, який визначає адміністративно-територіальний устрій Італії, є Конституція (прийнята Конституційною асамблеєю 22 грудня 1947 року).

Цим основним законом держави визначено, що Італія поділяється на регіони, провінції та комуни. Кожен з 20 регіонів держави має свої керівні органи: Регіональну раду, Виконавчий комітет та Голову регіону. Чотири регіони мають спеціальний автономний статус.

Регіони мають свою фінансову автономію у формі та межах, визначених державними законами, в рамках фінансування держави, провінцій та комун.

У кожному з регіонів уряд призначає комісара, який відповідає за координацію усіх дій регіону та держави.

У складі італійського уряду є посада міністра "без портфеля" з питань регіонів, якому підпорядковується відповідний департамент.

Регіональні ради в рамках своїх повноважень мають право приймати законодавчі акти з наступних питань:

– устрій та регулювання діяльності установ регіональної влади;

– кордони адміністративних (комунальних) утворень;

– муніципальна та сільська поліція;

– ярмарки та ринки;

– благодійність, медична допомога, спеціальна та шкільна освіта, музеї і бібліотеки місцевого підпорядкування;

– урбаністика;

– туризм та готельна індустрія;

– автошляхи регіонального підпорядкування, навігація та місцеві порти;

– мінеральні й термальні джерела, кар'єри і торф'яники;

– полювання, рибна ловля у внутрішніх водах;

- сільське та лісове господарство;
- підприємництво.

Разом з тим в італійському суспільстві постійно ведуться дискусії з приводу підготовки та проведення державної реформи у напрямі федералізації країни.

2.9. Литва

Згідно з положеннями Закону “Про адміністративно-територіальні одиниці Литовської Республіки та їх межі” (його прийнято у 1994 році) нині у Литві налічується 10 повітів та 62 одиниці місцевих самоуправлень.

На урядовому рівні питання формування системи адміністративно-територіального устрою та розв’язання проблем у цій сфері було віднесено до компетенції Міністерства з питань державних реформ та у справах самоуправлень Литовської Республіки, заснованого у липні 1994 року, яке встановило тісні зв’язки та розвивало всебічне співробітництво з більш як 30 державами та 10 міжнародними організаціями, пріоритетно з країнами Північної Європи. Найбільш продуктивні та партнерські відносини було встановлено з Данією, а також Німеччиною, Іспанією, Великобританією, Латвією, Естонією та Польщею.

Згідно з положенням, підтвердженим новою редакцією постанови уряду Литовської Республіки, до основних завдань та функцій вищезгаданого міністерства було віднесено:

- формування державної системи управління, яка б відповідала Конституції Литовської Республіки, принципам державного управління та правовим вимогам ЄС;
- підготовка адміністративно-територіальної реформи;
- підготовка, координація та здійснення політики і стратегії децентралізації, деконцентрації та регіонального розвитку;
- формування та регулювання відповідних сфер діяльності;
- аналіз та узагальнення інформації про хід реформи управління в країні, надання відповідних висновків та пропозицій уряду;
- координація програми міжнародної допомоги, спрямованої на реформу державного управління;
- підготовка пропозицій з реформи місцевого самоуправління та адміністративно-територіального поділу;;
- координація здійснення в системі самоуправлень Литви Європейської хартії з місцевого самоуправління;
- координація прикордонного співробітництва самоуправлень згідно з вимогами Загальноєвропейської конвенції “Про співробітництво без кордонів між територіальними співтовариствами та органами місцевої влади”;
- допомога в налагодженні міжнародного співробітництва у цій сфері, координація в разі необхідності та надання методичної допомоги.

Проте після парламентських виборів у 2000 році міністерство було ліквідоване, а його основні функції

(регіональний розвиток, координація підготовки плану національного регіонального розвитку, діяльність інституцій, відповідальних за формування політики національного регіонального розвитку) передано Міністерству внутрішніх справ Литовської Республіки.

Оскільки Литва готується до вступу в Європейський Союз, віднині її внутрішня політика, зокрема і у сфері адміністративно-територіального устрою, має цілком кореспондуватися з відповідними вимогами цієї організації.

Відтак у 2001 році було створено Раду національного регіонального розвитку, яка здійснює нагляд та оцінює розвиток регіонів, допомагає повітам у підготовці документів для реалізації різноманітних програм та проектів.

Міністерство фінансів відповідальне за планування коштів державного інвестування, управління державними бюджетними коштами, виділеними для загального фінансування.

Міністерство закордонних справ у період вступу Литви до ЄС виконує функції координатора національної допомоги, готує національні програми PHARE та контролює їх здійснення, а також виконує функції координатора національного ISPA.

Міністерство сільського господарства відповідає за підготовку та здійснення загального фінансування EAGGF та FIGF.

Міністерство навколишнього середовища відповідає за підготовку програм з охорони довкілля та їх здійснення, програми Фонду вирівнювання у сфері навколишнього середовища.

Міністерство комунікацій відповідає за підготовку програми розвитку транспортної інфраструктури та її здійснення, програми Фонду вирівнювання у сфері транспорту.

Міністерство соціального захисту і праці й Міністерство освіти та науки відповідають за підготовку адміністрування програми Європейського соціального фонду.

Міністерство господарства відповідає за визначення стратегічних напрямів економічного розвитку, а також за здійснення політики національного розвитку в окремих галузях господарства.

Нині триває переговорний процес між Європейським Союзом і Литвою по 31 статті, які містять вимоги ЄС до країн-аплікантів. Литовській стороні на шляху до остаточної відповідності вимогам ЄС у цій сфері необхідно вирішити такі проблеми:

- позбутися слабого адміністрування, набути нових високоєфективних адміністративних навичок у програмуванні та підготовці проектів;
- створити відповідні системи функціонального фінансового контролю за управлінням структурними фондами;
- організувати систему нагляду Структурного фонду ЄС та систему оцінки;
- прийняти нові законодавчі акти, які б охоплювали весь спектр AGGUIS.

Основні литовські зобов'язання, які потрібно прийняти на шляху до членства в ЄС в регіональній політиці:

- змінити діючий закон регіонального розвитку та прийняти нові додаткові законодавчі акти;
- до 01.10.03 прийняти програму створення системи внутрішнього контролю в державному секторі та внутрішнього аудиту;
- до кінця 2003 року започаткувати систему моніторингу проектів структурної підтримки.

Литва також зацікавлена в участі у структурних програмах та програмах політики вирівнювання, а також Загальній ініціативі INTEREG III, URBAN, LEADER, EQUAL з дня вступу до ЄС.

В існову програми підготовки Литви до вступу в ЄС у сфері регіональної політики та структурних змін входять регламенти та рішення, які започатковують програмування, використання, застосування принципів якісного управління коштами, які виділяються зі Структурного фонду допомоги та Фонду вирівнювання, а також порядок упровадження даних принципів.

З цією метою Литва останнім часом здійснила такі заходи:

1. Прийнято Закон про регіональне управління, який накреслив існовні цілі політики регіонального розвитку, взаємовідносин державних інституцій та закладів, а також соціальних та економічних партнерів при підготовці документів планування регіонального розвитку, необхідні для формування та здійснення політики національного розвитку (в поточному році планується його дещо змінити);

2. Прийнято Закон про управління повітами, згідно з яким начальники повітів зобов'язані виконувати функції інституцій регіонального розвитку, ініціювати створення рад регіонального розвитку, керувати роботою цих рад.

Окрім цього, у 2001 році уряд Литви, співпрацюючи зі статистичною службою Євросоюзу (EUROSTAT), відпрацював прелімінарний рівень NUTS (номенклатура статистичної територіальної одиниці), що відповідатиме устрою Литви. Зокрема, Литва пропонує такі рівні відповідності:

- NUTS I рівня – Литва;
- NUTS II рівня – Литва;
- NUTS III рівня – повіт;
- NUTS IV рівня – самоуправління;
- NUTS V рівня – сянюнія.

Уряд Литви поставив перед собою такі найважливіші завдання у сфері регіональної політики:

- виділити основні територіальні похідні країни – регіони стратегічного планування територіального розвитку, згідно з якими має здійснюватися державна політики регіонального розвитку;
- забезпечити узгодження регіонального устрою та регіональної політики;
- розвинути та сконцентрувати державну підтримку проблемним регіонам не тільки через підтримку відповідного підприємництва пільговими кредитами чи гарантіями під кредити, звільненням від податків, фінансуванням чи іншими субсидіями, а й фінансуючи інфраструктурні та соціальні проекти;

– залучити Раду національного регіонального розвитку, інституції місцевого самоуправління та соціальних партнерів до формування регіональної політики й підготовки плану регіонального розвитку, а також здійснення цього процесу;

– використовувати зрозумілі, якісні, чітко окреслені критерії для виокремлення проблемних цільових регіонів, враховуючи критерії ЄС, згідно з якими надається міжнародна та державна регіональна підтримка;

– всебічно оцінити умови регіональних одиниць, можливості та інтереси, програми та проекти розвитку підприємництва в самоуправліннях та регіонах;

– заснувати фонди регіонального розвитку, які допоможуть у підготовці різноманітних комплексних програм, проектів, заходів для відсталих районів, що мають багато проблем, а також готувати плани спеціалізованого розвитку і територіального управління та підтримувати програми регіонального розвитку, здійснюваних Литвою спільно з ЄС.

2.10. Латвія

Адміністративно територія Латвії поділена на 26 районів та 446 волостей. Крім того, є 7 міст державного підпорядкування.

Єдиним законодавчим актом, який регулює питання реформування адміністративно-територіального устрою країни, є Закон про адміністративно-територіальну реформу, прийнятий у жовтні 1998 року. Цей закон регламентує поетапне проведення адміністративно-територіальної реформи органів місцевого самоврядування, формування державних регіональних адміністративно-територіальних одиниць, питання координації адміністративно-територіальної реформи й терміни виконання конкретних заходів (реформ) по кожному з напрямів.

У вересні 2001 року Уряд Латвії вніс до профільних комітетів парламенту проект закону, за яким передбачається реформування 26 існуючих районів у 5 новоутворень. Чотири з цих регіонів являють собою історичні землі Латвії (подібно до українських земель), а також місто Рига на правах регіону.

Відповідно до Закону про адміністративно-територіальну реформу визначено, що її буде завершено до 1 січня 2004 року.

Нова модель адміністративно-територіального устрою передбачає економію фінансових ресурсів, оскільки зменшується кількість адміністративно-територіальних одиниць та надання більших прав органам регіонального самоврядування.

2.11. Естонія

Республіка Естонія має поділ на повіти (15 одиниць), міста і сільські муніципалітети – волості. Місцеве самоврядування існує у містах та волостях.

У день перших виборів до місцевих органів самоврядування (17 жовтня 1993 року) набув чинності Закон про повітові адміністрації, згідно з яким повітові органи влади втратили свій статус органів місцевого самоврядування. Повітові управи перетворено на адміністрації губернаторів повітів, які представляють уряд на регіональному рівні. Місцеве самоврядування здійснюється виключно на муніципальному рівні.

Зараз у країні налічується 254 одиниці місцевих самоврядувань, серед яких представлені як сільські – волосні, так і міські муніципалітети.

Найбільшою з адміністративно-територіальних одиниць місцевого самоврядування є місто Таллінн (427 500 мешканців), найменшою – острів Рухну (68 мешканців).

Понад дві третини адміністративно-територіальних одиниць місцевого самоврядування мають населення до 3000 жителів.

Органи влади місцевого самоврядування складаються з таких структур:

- рада або збори є представницьким органом населення адміністративно-територіальної одиниці. Члени зборів обирають голову, який організовує роботу зборів та представляє муніципалітет в органах державної влади;

- управа є виконавчим органом місцевого самоврядування й обирається зборами. Очолюється мером, який не має права суміщати свою посаду з посадою голови зборів.

На регіональному рівні старійшина повіту (губернатор) представляє центральний уряд країни. Він здійснює координацію адміністративних функцій центрального уряду в повіті, управління державною власністю та укладення від імені уряду держави адміністративних угод з муніципалітетами на виконання державних замовлень. Старійшина також очолює адміністрацію, що фінансується з центрального бюджету.

Старійшина повіту є підзвітним центральному уряду. У відносинах з місцевими органами самоврядування він здійснює функції наглядові та дорадчі. Чіткий розподіл повноважень між центральними та місцевими органами влади регулюється спеціальним законодавством.

2.12. Франція

За чинним законодавством Республіки Франція, адміністративно-територіальними одиницями цієї країни є: комуни, департаменти, заморські території. У Франції нараховується:

- 36 673 комуни;
- 100 департаментів (96 у метрополії та 4 у заморських територіях);
- 25 регіонів (21 у метрополії та 4 у заморських територіях);
- одна територіальна одиниця у метрополії з особливим статусом (Корсика);
- 4 заморські території;
- 2 заморські одиниці з особливим статусом;
- 3 провінції у складі заморської території (Нова Кале-

донія).

Окрім комун, департаментів та заморських територій, усі інші одиниці були створені на основі відповідних законів.

Передбачені та створені у відповідності до правил децентралізації управління (1982 рік) регіони Франції отримали свій статус територіальних одиниць після перших виборів регіональних рад у березні 1986 року.

Головний принцип створення адміністративно-територіальних одиниць Франції – територіальна одиниця повинна управлятися виборними радами.

Чинна законодавча база Франції не зобов'язує надавати рівнозначний статус усім адміністративно-територіальним одиницям. Так, заморські регіони можуть включати лише один департамент, а територія метрополії може не мати регіонів (це характерно, наприклад, для Корсики). Крім того, окремі одиниці можуть мати свій особливий статус.

Саме такий підхід дозволив законодавцям Франції зняти проблеми управління, які могли б виникнути при застосуванні єдиного підходу до формування усіх адміністративно-територіальних утворень країни.

2.13. Фінляндія

Адміністративно-територіальний устрій Фінляндії складається з губерній, провінцій, повітів та комун. У результаті проведеної у 1997 році реформи державного регіонального управління у Фінляндії було здійснено скорочення кількості губерній з 12 до 6 одиниць.

Губернські правління сприяють комунам у забезпеченні населення необхідними послугами, здійснюють оцінку їхньої якості, вартості і доступності, слідкують за тим, щоб кожний мешканець комуни, незалежно від місця проживання, мав рівні можливості користуватися послугами, що надаються (гарантуються державою).

Губернські правління керують діяльністю повітів, здійснюють функції семи міністерств під їх безпосереднім керівництвом. До їхньої компетенції віднесено такі питання:

- освіта і культура;
- соціальне забезпечення і охорона здоров'я;
- нагляд за безпечністю продуктів харчування та захист прав споживачів;
- конкуренція і підприємництво;
- ветеринарія і охорона тварин;
- поліція і пожежно-рятувальна служба, транспорт;
- фізкультура і спорт, питання молоді;
- судове управління та деякі інші.

Регіональне управління на рівні комун здійснюється Союзами комун. З них найбільш важливими є Регіональні союзи та Окружні центри охорони здоров'я.

Завданнями Регіональних союзів є захист інтересів регіону і його усебічний розвиток у відповідності до державної політики і Закону про регіональний розвиток. Вони також вирішують конкретні завдання щодо перспектив-

ного розвитку регіонів, які частково фінансуються за рахунок структурних фондів ЄС.

У 1997 році здійснено ще одну зміну в структурі регіонального управління, за якої шість окремих адміністративних структур, що мали 77 різних відділень і філіалів, були об'єднані у 15 регіональних управлінь, які отримали назву Регіональних центрів економічного розвитку і працевлаштування.

Основними завданнями цих центрів є:

- надання підтримки і консультацій підприємцям;
- сприяння експорту, розширенню міжнародної діяльності підприємств і розробці новітніх технологій;
- розвиток фермерських господарств у сільській місцевості;
- здійснення заходів щодо сприяння зайнятості на рівні регіону;
- керівництво роботою бюро з працевлаштування і контроль над ними;
- управління рибним господарством на рівні регіону.

Адміністративно-територіальний устрій окремих губерній Фінляндії не є однаковим. Так, губернія Південна Фінляндія (1/10 частина країни за площею та 4/10 за чисельністю населення) складається з 6 провінцій та 89 комун (27 комун – це міста, найбільша комуна – м. Гельсінкі, трохи більше 0,5 млн мешканців), а губернія Західна Фінляндія (1/4 частина країни за площею та 1/3 країни за чисельністю населення) складається з 7 провінцій, 36 об'єднань комун, 34 повітів та 205 комун (серед них 50 комун – це міста).

2.14. Іспанія

Конституція Іспанії, прийнята у 1978 році, закріпила триархну систему державного управління, а відповідно і адміністративно-територіального устрою, виділивши рівні муніципалітетів, провінцій та автономних областей.

Саме Конституцією визначається право суміжних провінцій зі спільними "історичними, культурними та економічними рисами" формувати такі самоврядні адміністративно-територіальні одиниці, як автономні області (АО). Парламент за поданням груп провінцій або однієї провінції затверджує національний статут автономії для кожної АО.

Області, які досягли автономії у такий спосіб, – це Каталонія, Галісія та Країна Басків.

Конституція Іспанії фактично за трирічний термін (після смерті диктатора Франко у 1975 році) "демонтувала" стару систему адміністративно-територіального устрою країни, проголосивши лад, що забезпечував ефективне самоврядування на усіх рівнях.

Хоча Іспанія є парламентською монархією, її нова система самоврядування перетворила централізовану державу на країну з таким устроєм, де владу поділяють владні органи центрального, регіонального й місцевого рівнів.

Серед низки законів, якими закріплювалися кроки по реформуванню суспільства, окрім Конституції необхідно

назвати Закон Іспанії "Про основи місцевого самоврядування", прийнятий у 1985 році. Саме цим законопроектом встановлено чіткий розподіл компетенції між основними рівнями державного управління, статус і повноваження мерів міст та алькальдів провінцій.

2.15. Німеччина

Німецька модель децентралізації дещо відрізняється по суті, оскільки на відміну від Іспанії, яка є унітарною країною, Німеччина є федерацією. Але федеративний устрій автоматично не усуває питання щодо оптимізації адміністративно-територіального устрою та децентралізації влади.

Основні принципи федеративного устрою та організації місцевої автономії країни визначаються Конституцією Німеччини. Саме Конституція передбачає розподіл адміністративно-територіального устрою країни на землі, регіони, департаменти та комуни.

Кожна земля Німеччини має власну адміністративну структуру, в якій виділяються комунальна адміністрація, адміністрація департаменту (об'єднання декількох комун), регіональна та власне земельна (державна) адміністрація.

Закони про організацію адміністрування земель регулюють розподіл компетенції між місцевою адміністрацією та адміністраціями департаментів, регіонів та власне землі, визначають основні напрями, за якими здійснюється співпраця цих адміністрацій (оскільки землі користуються правом автономії щодо регулювання своєї власної системи управління, то у принципах адміністрування різних земель можуть бути певні відмінності).

Як приклад розглянемо адміністративне структурування Федеральної землі Берлін.

Головною метою адміністративно-територіальної реформи у столиці Німеччини – Федеральній землі Берлін – було створення ефективного механізму прийняття рішень на комунальному рівні, перерозподіл повноважень між адміністративними структурами федеральної землі та адміністративних районів, наділення районів ширшими повноваженнями щодо вирішення тих питань, які стосуються їх безпосереднього функціонування.

У травні 1993 року Сенат Берліна прийняв рішення про доцільність зменшення загальної кількості адміністративних районів.

Рішення про необхідність проведення у Берліні реформи адміністративно-територіального устрою було прийнято Берлінськими законодавчими зборами у березні 1998 року шляхом внесення змін до Конституції цієї федеральної землі та прийняття пакету нормативно-правових актів, у тому числі щодо:

- зменшення кількості адміністративних районів з 23 до 12 одиниць (реально відбулося з 1 січня 2001 року);
- наділення адміністративних районів більшою відповідальністю перед Берлінським Сенатом та перерозподіл

повноважень між адміністрацією федеральної землі та районів.

Вже у червні 1998 року Законодавчими зборами було прийнято Закон про компетенцію, який регулює питання розподілу повноважень між адміністрацією федеральної землі та районів. Реалізація положень цього закону (на думку співробітників Берлінського Сенату) сприятиме формуванню такої адміністративної структури, яка дозволить вирішити завдання з залученням меншої кількості адміністрації, ліквідує бюрократію та адміністративні витрати.

2.16. Уроки для України

Питання трансформації та оптимізації адміністративно-територіального устрою є складним, а реалізація цих процесів потребує часу. Але, як свідчить практика багатьох країн Європейського Союзу, це питання є таким, що вирішується завдяки, по-перше, внутрішньому усвідомленню громадськістю необхідності таких процесів; по-друге, всілякому сприянню зазначеним процесам з боку держави; по-третє, послідовності реалізації процесу оптимізації адміністративно-територіального устрою держави.

Досвід з питань реформування саме адміністративно-територіального устрою у країнах Європи дозволяє зробити наступні висновки, врахування яких є виключно важливими для України з точки зору майбутнього вирішення подібних проблем:

- реформування адміністративно-територіального устрою в усіх випадках спирається на концептуально визначену та законодавчо закріплену нову модель загальнодержавного та регіонального управління, чіткий розподіл повноважень між зазначеними рівнями управління та системою самоврядування;

- нова модель загальнодержавного, регіонального та місцевого управління, система органів самоврядування і територій, на які поширюється їх дія, закладається в основу нового адміністративно-територіального устрою країн;

- у більшості країн світу розробка нового закону про регіональний розвиток країни, яким чітко визначаються функції управління на різних його ієрархічних рівнях та взаємозв'язки з органами самоврядування, передую початку реформування адміністративно-територіального устрою;

- перехід на новий адміністративно-територіальний устрій у країнах колишнього соціалістичного табору здійснюється з обов'язковим врахуванням того факту, що на вирішення значної кількості проблем регіонального розвитку може бути отримана допомога від Фонду структурного розвитку ЄС (відомо, що будь-яка допомога, яка надається Фондом структурного розвитку ЄС, прив'язана до укрупнених одиниць адміністративно-територіального устрою країн);

– розміри низових адміністративно-територіальних одиниць (в умовах України їм за своєю сутністю сьогодні найбільше відповідають території сільських рад), що приймаються за базовий рівень адміністративно-територіального устрою, визначаються обов'язково з врахуванням фінансової спроможності країни та, відповідно, спроможності самих цих територіальних формувань;

– існує практика об'єднання низових адміністративно-територіальних утворень (територіальних громад) у союзи територіальних громад з метою підвищення їх спроможності у вирішенні спільних місцевих проблем, тобто з розробки та впровадження власних (місцевого значення) соціально-економічних програм перспективного розвитку;

– незалежно від політичного устрою країн світу, через такі організаційні форми самоорганізації їх населення, як громада (у різних країнах їх називають по-різному) громадяни цих країн здійснюють пряме, безпосереднє управління значною часткою (як визначено в Європейській хартії про місцеве самоврядування) справ щодо життєдіяльності усього суспільства;

– реформування адміністративно-територіального устрою максимально враховує історичні традиції та етнічні особливості населення, яке проживає на певних територіях або землях з подальшим закріпленням їх у конкретних одиницях адміністративно-територіального устрою (в Україні цьому найбільше відповідає наявність таких історичних територій, як Галичина, Слобожанщина, меншою мірою – Поділля, Полісся, Таврида, Донбас);

– адміністративно-територіальний устрій країн світу не передбачає розподілу міст за їх статусом на міста обласного або районного значення, як це має місце в Україні;

– законодавча база, що визначає адміністративно-територіальний устрій країн світу, допускає випадки наявності окрім єдиного загальнодержавного закону з даного питання, окремих законів для конкретних територіальних утворень (одиниць).

Виходячи із досвіду зарубіжних країн, чіткий розподіл сфер компетенції та повноважень між органами місцевого самоврядування та органами державної влади можливий лише на основі:

– однозначно виписаного законодавчого розмежування понять "повноваження державної влади (органу виконавчої влади)" та "повноваження місцевого самоврядування";

– дотримання принципу субсидіарності: зі сфери компетенції органів виконавчої влади мають бути виключені та передані до відання місцевого самоврядування всі повноваження, які можуть бути ефективно реалізовані на рівні територіальної громади;

– фінансового, матеріального та іншого забезпечення виконання органами місцевого самоврядування делегованих їм окремих повноважень органів виконавчої влади;

– трансформації (у більш віддаленій перспективі) місцевих державних адміністрацій від місцевих органів виконавчої влади загальної компетенції до контрольних органів у структурі єдиної центральної державної влади внаслідок позбавлення їх та передачі відповідним органам місцевого самоврядування функцій і повноважень організаційно-господарського характеру.

Розділ 3

АКТУАЛЬНІ ПРОБЛЕМИ СУЧАСНОГО АДМІНІСТРАТИВНО- ТЕРИТОРІАЛЬНОГО УСТРОЮ УКРАЇНИ ТА ПРОПОЗИЦІЇ ЩОДО ЇХ ВИРІШЕННЯ



3.1. Загальні міркування

Світова практика засвідчує тісну взаємопов'язаність рівнів соціально-економічного розвитку розвинутих країн з існуючим у цих державах адміністративно-територіальним устроєм. Це дозволяє зробити обґрунтований висновок щодо існування відповідних взаємозв'язків і в Україні.

Територія України являє собою не що інше, як велику соціально-економічну систему, що у визначених державним кордоном межах поєднує ключові функціональні підсистеми життєдіяльності суспільства країни (“виробництво”, “обслуговування”, “розселення”) та певною мірою локалізує їх у межах конкретних адміністративно-територіальних одиниць (Автономної Республіки Крим, областей, адміністративних районів, міст, селищ, сіл) існуючого адміністративно-територіального поділу.

З іншого боку, адміністративно-територіальний устрій – це не що інше, як поділ держави на систему адміністративних одиниць, відповідно до якого державою утворюються місцеві органи державного управління та структури самоврядування. Лише у тих випадках, коли локалізація зазначених підсистем на території відповідає існуючому адміністративно-територіальному устрою (відповідно, і існуючій системі управління), адміністративно-територіальний устрій можна розглядати як оптимальний.

Усі форми державного управління (політичне, соціально-економічне, фінансове, матеріально-технічне, організаційне тощо) здійснюються виключно у межах конкретних адміністративно-територіальних одиниць. Поза цими межами усі управлінські рішення втрачають контрольованість і, як свідчить досвід, у більшості випадків не реалізуються.

Як правило, адміністративно-територіальний устрій тієї чи іншої держави формується з врахуванням її ретроспективного соціально-економічного розвитку, національних особливостей, а також об'єктивної необхідності максимального наближення апарату управління до населення. Кожна держава приймає свій адміністративно-територіальний устрій, виходячи із особливостей власного механізму управління.

3.2. Адміністративно-територіальна одиниця як соціально-економічна територіальна система

Кожна окрема адміністративно-територіальна одиниця, незалежно від її рівня у єдиній ієрархічній системі адміністративно-територіального устрою України, може розглядатися як соціально-економічна територіальна система (СЕТС) відповідного рівня.

Управління розвитком цих СЕТС передбачає виконання конкретних управлінських функцій з визначення стратегії її розвитку; прогнозування або розробки програм соціально-економічного розвитку, поточного або короткострокового планування та здійснення контрольно-управлінських заходів з планового управління розвитком областей, адміністративних районів та міст як соціально-економічних систем.

Щоб скласти висновок про відповідність або невідповідність

існуючих СЕТС системі адміністративно-територіального устрою України (відповідно, і про наявність пов'язаних з цим проблем в адміністративно-територіальному устрої), необхідно провести глибокі наукові дослідження у рамках розробки Генеральної схеми планування території України, адаптованої до сучасного етапу розвитку, перехідного до ринкових умов господарювання.

Саме в ході цих досліджень слід проаналізувати структуру конкретних регіональних територіально-виробничих комплексів (ТВК), що функціонують у межах низових (локальних) СЕТС.

Регіональні ТВК можуть мати реально сформовані межі (за зв'язками, що виникають у споріднених підприємств при виробництві певних видів продукції) поза існуючими одиницями адміністративно-територіального устрою України та, відповідно, сформованими на їх території СЕТС. Це можна розглядати як підставу для наступного розгляду питання про перегляд конфігурації (меж) конкретних адміністративно-територіальних одиниць (у першу чергу адміністративних районів та областей).

Однак дослідженням ступеня сформованості регіональних ТВК не вичерпуються завдання пошуку оптимального підґрунтя для формування перспективної моделі адміністративно-територіального устрою України. Таким чином ми враховуємо вплив на сучасний адміністративно-територіальний устрій України лише однієї функціональної підсистеми ("виробництво") єдиної СЕТС держави.

Для врахування такої підсистеми, як "обслуговування", необхідно здійснити, незалежно від досліджень підсистеми "виробництво", районування території України (з урахуванням різних рівнів ієрархії обслуговування) за функцією "соціально-економічне обслуговування населення" та виділити центри такого обслуговування.

Спираючись на результати попередніх досліджень та досвід розробки документів з прогнозування і планування перспективного розвитку СЕТС різних ієрархічних рівнів сьогодні майже напевно можна говорити лише про наявність такої проблеми (недоліку) в адміністративно-територіальному поділі України, як виділення міст обласного (республіканського – для Автономної Республіки Крим) значення ізольовано від територій адміністративних районів, на яких вони розташовані (навіть у тих випадках, коли ці міста виконують одночасно роль центрів цих районів).

Місто є фокусом території, на якій воно розташоване, має з прилеглою територією тісні господарсько-матеріальні, трудові, соціальні та інші зв'язки. Але, маючи особливий статус в адміністративно-територіальному поділі; місто живе за власною стратегією та програмами розвитку.

Штучне відокремлення міст від навколишніх територій, навіть за рахунок надання їм вищого статусу, є не зовсім виправданим з огляду на необхідність розробки спільних стратегій розвитку.

3.3. Сучасний адміністративно-територіальний устрій України, його проблеми та шляхи розв'язання

Сучасний адміністративно-територіальний устрій України формувався у період побудови соціалізму в рамках Радянського Союзу (головним чином протягом 1917–1959 років) і за своєю суттю відповідав потребам партійно-господарського управління того часу.

Адміністративно-територіальний устрій нашої держави протягом ХХ століття зазнав багатьох змін. Так, до 1918 року устрій був триланковим за схемою “губернії – повіти – волості”. 6 березня 1918 року Малою Радою було ухвалено Закон “Про поділ України на землі”, відповідно до якого передбачалося поділити територію України на 32 землі, проте цьому завадили революційні події того часу. З 1923 року адміністративно-територіальний устрій ускладнився і виглядав так: “губернії – округи – райони – сільради”. Замість 102 повітів було утворено 53 округи, а замість 1989 волостей – 706 районів. Кількість сільрад становила 9307. Після того як 12 грудня 1925 року губернії було ліквідовано, система адміністративно-територіального устрою знову стала трирівневою: 41 округа, 680 районів, 70 міськрад, 150 селищних рад, 10 314 сільрад. Запровадження в 1920-х роках районного рівня адміністративно-територіального устрою не ґрунтувалось на якихось реальних потребах країни, а мало на меті створення вузлових пунктів реалізації директив партії і радянської влади. У 1930 році було ліквідовано округи, а у 1932 році цей рівень системи адміністративно-територіального устрою відновлено у вигляді 5 областей.

Перші області на території сучасної України було утворено у 1932 році. Спочатку їх було 5 – Харківська, Київська, Вінницька, Дніпропетровська та Одеська. Трохи пізніше до них долучилися ще 2 – Донецька та Чернігівська області. Саме такий адміністративно-територіальний поділ було закріплено у Конституції СРСР 1936 року та Конституції УРСР 1937 року. Згодом, з внесенням відповідних змін у зазначені Конституції, було створено:

у 1937 році – Житомирську, Миколаївську, Полтавську та Кам'янець-Подільську (з 1954 року – Хмельницька) області;

у 1938 році шляхом поділу Донецької області на дві складові утворено Сталінську (з 1961 року – Донецька) та Ворошиловградську (з 1991 року – Луганська) області;

у 1939 році – Запорізьку, Кіровоградську, Сумську й Тернопільську області;

у 1940 році – Волинську, Дрогобицьку, Львівську та Рівненську (з 1993 року – Рівненська), Станіславську (з 1962 року – Івано-Франківська), Ізмайльську та Чернівецьку області;

у 1944 році – Херсонську область;

у 1946 році – Закарпатську область;

у 1954 році – Черкаську область. Крім того, включено до складу УРСР Кримську область та об'єднано Ізмайльську і Одеську області в єдину область під загальною назвою “Одеська”;

у 1959 році Дрогобицьку та Львівську області об'єднано під єдиною назвою “Львівська область”

Таким чином, за Конституцією УРСР на території України було створено 25 областей.

Післявоєнна Україна мала такий внутрішній поділ (дані станом на 1 вересня 1946 року): 25 областей, 81 місто республіканського і обласного підпорядкування, 750 районів, 13 округ (у Закарпатті), 16435 сільрад, 451 селищна і 177 міських рад.

Слід також згадати про зміни 1954-1955 років з укрупненням сільрад, що було реакцією на укрупнення колгоспів, а також реформи 1962-1963 років – реорганізацію органів влади за виробничим принципом: у 19 з 25 областей було створено по дві обласні ради (промислова та сільська), райони укрупнено до виробничих колгоспно-радгоспних управлінь. Кількість районів скоротилася до 460. В 1964 році відновлено обласні ради, ліквідовано поділ на промислові та сільські зони, ліквідовано промислові райони. Станом на 1 липня 1967 року систему адміністративно-територіального устрою складали 25 областей, 2 міста республіканського підпорядкування, 475 районів, 111 міст обласного підпорядкування, 8555 сільрад, 762 селищних, 273 міських рад. Сучасна система адміністративно-територіального устрою дуже близька до тієї, що була 36 років тому.

Указом Президії Верховної Ради УРСР від 12 березня 1981 року було затверджено Положення про порядок вирішення питань адміністративно-територіального устрою Української РСР. Даний документ у положеннях, що не суперечать Конституції України, є чинним і зараз.

За роки незалежності адміністративно-територіальний устрій скільки-небудь суттєвих змін не зазнавав. Так, у цей період Кримська область отримала статус автономної республіки, а на адміністративно-територіальній карті України (за станом на 1 січня 2003 року порівняно з аналогічною датою 1991 року) з'явилося 9 нових адміністративних районів та 17 нових міст. 26 міст отримали статус міст обласного (республіканського – для Автономної Республіки Крим) значення.

На сьогодні адміністративно-територіальний устрій України – це ієрархічна чотириступенева система організації одиниць адміністративно-територіального поділу країни, наділених державою відповідними повноваженнями у сфері державного управління або таких, що виконують самоврядні функції. Систему територіальних одиниць складають:

- центр;
- Автономна Республіка Крим, області, міста зі спеціальним статусом Київ і Севастополь (27 одиниць);
- адміністративні райони та міста обласного (республіканського – Автономна Республіка Крим) значення (490 та 173 одиниці);
- сільська рада (10 273 одиниці).

Від 1991 року спостерігається тенденція збільшення кількості адміністративно-територіальних одиниць.

Отже, вже давно назріла потреба у вирішенні проблемних питань адміністративно-територіального устрою та його удосконаленні.

Нині вирішення питань адміністративно-територіального

устрою регулюється Конституцією України, частково – Законом України “Про місцеве самоврядування в Україні”, іншими законами, а також Положенням про порядок вирішення питань адміністративно-територіального устрою Української РСР в частині, що не суперечить Конституції України.

Безліч нормативно-правових актів, що стосуються даної сфери, призводить до укладень в її регулюванні, що в свою чергу позначається на інших аспектах державних та суспільних відносин. Так, питання адміністративно-територіального устрою тісно пов'язані з питаннями бюджетного, податкового, земельного законодавства, законодавства про місцеве самоврядування тощо. Ефективне використання низки норм цих галузей законодавства можливе лише за умов взаємоузгодженого концептуального підходу відносно вирішення питань адміністративно-територіального устрою, застосування єдиної термінології.

Цілком зрозуміло, що Уряд не може стояти осторонь під час вирішення такої проблеми, як трансформація адміністративно-територіального устрою держави. На даний момент в результаті поєднання зусиль розроблено два проекти основоположних нормативно-правових актів, прийняття яких дозволить вирішити більшість проблем адміністративно-територіального устрою. Це проект Указу Президента України “Про Концепцію удосконалення системи адміністративно-територіального устрою України” та проект Закону України “Про адміністративно-територіальний устрій України”.

Обидва проекти розробила Міжвідомча робоча група з підготовки проекту Концепції удосконалення системи адміністративно-територіального устрою України на виконання розпорядження Кабінету Міністрів України від 19 серпня 2002 року № 478-р. Вони спрямовані на реалізацію потреби вирішення основних проблемних питань адміністративно-територіального устрою та його удосконалення.

Запропонований проект Концепції не передбачає кардинальних змін в адміністративно-територіальному устрої нашої держави, а має на меті удосконалення існуючої його системи. Документ створювався з неухильним дотриманням положень Конституції та законів України.

Основними завданнями удосконалення системи адміністративно-територіального устрою проект Концепції передбачає визначення та аналіз актуальних проблем у цій сфері, а також правових, організаційних, фінансових та інших засад їх вирішення на основі положень Конституції України та створення умов для вдосконалення цієї системи у подальшому.

В ході розроблення проекту було виявлено ряд істотних проблем у сфері існуючого адміністративно-територіального устрою. Проблеми, про які йде мова, негативно впливають на вирішення питань державного управління, забезпечення відповідно до Конституції та законів України гарантій місцевого самоврядування, виконання передбачених законодавством повноважень органами виконавчої влади та органами місцевого самоврядування, забезпечення наповнення відповідних місцевих бюджетів, фінансове забезпечення надання органами виконавчої влади та органами місцевого самоврядування пов-

ноцінних послуг населенню, реалізацію прав власності, вирішення земельних питань, задоволення на належному рівні потреб людей, проведення виборів та розв'язання багатьох інших проблем. Тому й виникають суперечки щодо компетенції насамперед між органами місцевого самоврядування.

Зволікання з вирішенням проблем у сфері адміністративно-територіального устрою, формуванням відповідного законодавства та створенням умов для його належного виконання значною мірою пов'язане з безпідставно жорстким поєднанням цих проблем з іншими, зокрема у сфері розвитку місцевого самоврядування, регулювання земельних відносин, оподаткування, відносин власності та в інших сферах. У зв'язку з цим слід наголосити, що хоча дані проблеми і пов'язані тісно з питаннями адміністративно-територіального устрою, однак вони мають інше походження, юридичну природу і тому повинні вирішуватись комплексно на основі Конституції та відповідних законів України. З огляду на це такі проблеми не є предметом регулювання законодавства з питань адміністративно-територіального устрою.

У результаті дослідження існуючої ситуації в сфері адміністративно-територіального устрою та чинного законодавства було виявлено такі основні проблеми.

1. Законодавча неврегульованість правового статусу адміністративно-територіальних одиниць, порядку вирішення питань у сфері адміністративно-територіального устрою.

Проектом Концепції пропонується вирішити цю проблему шляхом розроблення та прийняття ряду законодавчих актів, насамперед Закону України "Про адміністративно-територіальний устрій", який визначатиме порядок вирішення питань у цій сфері – статус та основні ознаки відповідних адміністративно-територіальних одиниць, порядок їх утворення та ліквідації, визначення та зміну меж, найменування та перейменування, статус відокремлених поселень (поселення фермерів, дачні та садові поселення, місця дислокації військових частин тощо), врахування регіональних особливостей.

Протягом останніх років Уряд провів ґрунтовні дослідження з метою виявлення та аналізу існуючих проблем у сфері адміністративно-територіального устрою. Результати цих досліджень, проведених з урахуванням історичних, політичних, економічних, соціальних, екологічних, географічних та демографічних особливостей окремих територій України, етнічних та культурних традицій, можливостей фінансово-економічної самодостатності, свідчать про доцільність збереження триланкової системи. Отже, законом має бути закріплена трирівнева система адміністративно-територіального устрою в Україні, яку складатимуть:

Автономна Республіка Крим, області та міста із спеціальним статусом (Київ і Севастополь) – перший рівень;

райони – другий рівень;

міста, райони в містах, селища, села – третій рівень, низова ланка адміністративно-територіального устрою.

2. Наступною проблемою, яка має бути вирішена, є **розташування у багатьох випадках на території міст інших міст, а також сіл, селищ як окремих адміністративно-тери-**

торіальних одиниць. Села, селища, а також міста, розташовані у межах інших міст, їх території з урахуванням місцевих умов та критеріїв, встановлених законодавством, можуть бути включені до території відповідних міст і у зв'язку з цим виключені з реєстру адміністративно-територіальних одиниць або виключені зі складу цих міст і реально набути статусу самостійної адміністративно-територіальної одиниці. Так само може бути вирішене питання про утворення на відповідній території району.

Механізм вирішення цих питань у конкретних випадках має бути відпрацьований з урахуванням результатів виконання відповідних пілотних дослідницьких проектів у сфері адміністративно-територіального устрою, розроблення відповідних моделей, механізмів та інших пропозицій, включаючи альтернативні, щодо шляхів вирішення цієї проблеми, стимулювання об'єднання органів місцевого самоврядування для вирішення проблем, що становлять спільний інтерес, проведення аналізу економічних та інших наслідків реалізації розроблених пропозицій. За результатами таких досліджень мають бути підготовлені проекти відповідних нормативно-правових актів, методичні рекомендації.

Прийняття цих актів та документів дозволить також вирішити проблему невідповідності Конституції України та внутрішньої суперечливості існуючої багаторівневої системи адміністративно-територіальних одиниць, яка має також спільну природу з першою проблемою.

3. Проблемою сучасного адміністративно-територіального устрою є також **існування всупереч Конституції України серед адміністративно-територіальних одиниць таких категорій, як селище міського типу, сільрада, а також селищна рада та міська рада.** Селища міського типу не включено до системи адміністративно-територіального устрою. У зв'язку з цим проектами Концепції та Закону "Про адміністративно-територіальний устрій України" пропонується передбачити віднесення сіл та селищ до категорії сіл, а селищ міського типу до категорії селищ. При цьому віднесені таким чином до категорії сіл населені пункти при промислових підприємствах, залізничних станціях та інші, які відповідають встановленим критеріям, відповідно до законодавства в індивідуальному порядку можуть бути віднесені до категорії селищ.

Конституцією України до системи адміністративно-територіального устрою України не віднесено сільраду, селищну раду та міську раду. У зв'язку з особливим значенням законодавчого визначення порядку встановлення меж сіл, селищ та міст необхідним є забезпечення узгодженості вирішення цього питання у Законі "Про адміністративно-територіальний устрій України", а також у бюджетному, податковому, земельному законодавстві та законодавстві про місцеве самоврядування для недопущення погіршення фінансових умов забезпечення сільських та селищних територіальних громад.

У даній проблемі важливим і складним вузлом є наявність адміністративно-територіальних одиниць без населення. В Україні станом на 1 січня 2003 року налічувалось 28 615 сільських населених пунктів та 887 селищ міського типу. При

цьому 229 сіл і селищ не мають населення, але їх не знято з обліку (з них 100 сіл Чорнобильської зони).

4. Ще одною проблемою є **відсутність чітких критеріїв для утворення районів, районів у містах, а також віднесення населених пунктів до категорії сіл, селищ та міст.** Вирішенню цієї проблеми теж сприятиме прийняття Закону України “Про адміністративно-територіальний устрій України”, в якому відповідно до проекту Концепції необхідно передбачити, що однією з важливих умов для прийняття рішень про утворення районів, районів у містах, віднесення населених пунктів до категорії міст, насамперед міст обласного та республіканського (в Автономній Республіці Крим) значення, а також селищ та сіл мають бути відповідні положення Генеральної схеми планування території України та інших містобудівних проектно-планувальних документів. Враховуючи регіональні особливості, необхідно встановити більш гнучкі критерії градації адміністративно-територіальних одиниць.

5. **Відсутність у багатьох випадках визначених відповідними уповноваженими на те органами на планово-картографічних матеріалах меж адміністративно-територіальних одиниць, невнесення їх у натуру, визначення значної кількості меж таких одиниць без урахування місцевих природних, історичних та інших факторів, перспектив розвитку регіонів та населених пунктів** – теж важлива проблема сучасного адміністративно-територіального устрою.

Поетапне закріплення на планово-картографічних матеріалах та винесення в натуру меж адміністративно-територіальних одиниць буде здійснюватися паралельно з впровадженням положень Генеральної схеми планування території України, затвердженої 7 лютого 2002 року, протягом усього часу, відведеного на реалізацію Концепції.

6. **Надмірна подрібненість адміністративно-територіальних одиниць на нижчому рівні** – одна із найсуттєвіших проблем, на вирішення якої спрямовано проект Концепції.

Помітна тенденція до збільшення кількості сільських рад при скороченні чисельності сільського населення та кількості сіл. За десять років кількість сільських рад збільшилась на 1052 одиниці, а чисельність сільського населення скоротилася на 1 млн осіб (див. табл. 2). При цьому кількість сільських населених пунктів зменшилась на 153 села, без урахування 229 сіл і селищ, які не мають населення і не зняті з обліку.

Таблиця 2

| Рік | Кількість сільських населених пунктів | Кількість сільських рад | Середня чисельність населення сільради, осіб | Чисельність сільського населення, тис. осіб |
|------|---------------------------------------|-------------------------|--|---|
| 1991 | 28 804 | 9211 | 1800 | 16 809,8 |
| 2001 | 28 651 | 10 263 | 1500 | 15 754,0 |

Отже, в середньому станом на 2002 рік сільська громада об'єднувала 1500 жителів, а в її адміністративних межах знаходилось 2,8 села.

Ця проблема безпосередньо пов'язана з проблемою об'єднання територіальних громад. Таким правом вже скористались територіальні громади 20 697 сіл, які об'єдналися у 6262 територіальні громади, але назва цих об'єднань досі не визначена. Крім того, існує ще кілька типів об'єднань:

сіл і селищ – 716;

сіл і селищ міського типу – 457;

міст і сіл – 123;

міст і селищ міського типу – 30;

міст, селищ міського типу, селищ і сіл – 47;

декількох міст – 2 (Лисичанськ і Дрогобич).

Загалом це 5811 населених пунктів.

Майже всі територіальні громади цих адміністративно-територіальних одиниць знаходяться на дотації держави, обсяги якої, на жаль, не дають змоги надавати населенню послуги на рівні гарантованих державою соціальних стандартів.

Укрупнення міст, селищ, сіл та відповідних територіальних громад може здійснюватися насамперед у процесі злиття зазначених адміністративно-територіальних одиниць. Крім того, необхідно враховувати, що відповідно до статті 140 Конституції України жителі кількох сіл можуть добровільно об'єднуватися у сільську громаду, обирати спільний орган місцевого самоврядування та сільського голову.

Разом з тим актуальним завданням є удосконалення законодавства з відповідних питань місцевого самоврядування, власності, земельного і бюджетного законодавства та норм інших пов'язаних з цією сферою галузей права з метою визначення єдиних загальнодержавних соціальних стандартів та вимог щодо надання послуг населенню державними органами й органами місцевого самоврядування, створення правових умов і стимулів для укрупнення та прискорення формування економічно і фінансово спроможних сільських територіальних громад, розвитку співробітництва між органами місцевого самоврядування, їх добровільного об'єднання в асоціації, союзи та інші об'єднання для вирішення проблем, що становлять для них спільний інтерес (розвиток транспорту, зв'язку, водопостачання, водовідведення, утилізації відходів, розвитку рекреаційних зон, вирішення завдань охорони навколишнього природного середовища та раціонального використання природних ресурсів, охорони здоров'я тощо). У разі створення добровільного об'єднання слід передбачити можливість делегування органами місцевого самоврядування відповідним органам таких об'єднань відповідних повноважень та передачу матеріальних і фінансових засобів, необхідних для їх виконання. У подальшому такі об'єднання можуть створити умови для формування укрупнених адміністративно-територіальних одиниць.

Виходом із такого становища є формування самодостатньої територіальної громади, фінансово та матеріально спроможної виконувати як власні, так і делеговані державою функції. Утворення такої територіальної громади, в поєднанні із вдосконаленням бюджетних відносин, податкової системи, безпосередньо пов'язане з процесом укрупнення.

Укрупнення територіальних громад сіл, селищ, міст

відповідно до статті 140 Конституції України та Рішення Конституційного Суду України від 18.06.02 № 12 -рп/2002, яким розтлумачено положення частини першої цієї статті, має відбуватись на добровільних засадах. При цьому повинні бути враховані історичні, географічні, соціально-економічні, екологічні, демографічні, етнокультурні та інші особливості територій. Обов'язково повинен бути врахований критерій сусідства (тобто між адміністративно-територіальними одиницями, територіальні громади яких вирішили об'єднатися, не може бути розташована інша адміністративно-територіальна одиниця, територіальна громада якої не має наміру і бажання входити до такого об'єднання).

З ідеї укрупнення територіальних громад сама собою випливає ідея про укрупнення відповідних адміністративно-територіальних одиниць. Результат такого укрупнення, тобто утворення чи неутворення нової адміністративно-територіальної одиниці, на наш погляд, повинен залежати від тих засад, на яких здійснюватиметься об'єднання територіальних громад (проектом прийнятої в першому читанні нової редакції Закону України "Про місцеве самоврядування в Україні" передбачені такі принципи об'єднання, як принцип муніципального унітаризму та принцип муніципального федералізму).

Таким чином, об'єднання територіальних громад на принципі муніципального унітаризму може поставити питання про утворення нової адміністративно-територіальної одиниці. Такі нові адміністративно-територіальні одиниці отримали у проекті Закону України "Про адміністративно-територіальний устрій України", розробленому в свій час народними депутатами, назву сільських та міських округів.

Перехід до такої моделі може поставити на порядок денний питання про утворення на цих територіях єдиних органів самоврядування (до речі, аналогами таких округів на даний час виступають сільські та міські ради).

Механізм укрупнення (об'єднання адміністративно-територіальних одиниць) дозволить вирішити питання існування специфічних адміністративно-територіальних утворень, на території яких розташовані декілька самостійних адміністративно-територіальних одиниць, але жителі яких не складають єдиної територіальної громади, а також питання існування населених пунктів, територія яких відірвана від основної (титульної) території адміністративно-територіальної одиниці (так звані анклави).

Названі вище проблеми адміністративно-територіального устрою не є вичерпними. Їх вирішення є досить непростим і потребує вироблення виваженої державної політики, але наперед законодавчого вирішення.

Для цього Верховна Рада України повинна прийняти Закон України "Про адміністративно-територіальний устрій України". Всі знають, що таку спробу вже було зроблено, але, на жаль, по сьогоднішній день ми такого Закону не маємо.

Отже, передбачені проектом Концепції заходи спрямовані на вирішення наявних проблем у сфері адміністративно-територіального устрою. Реалізація проекту, на нашу думку, дасть такі наслідки:

– система адміністративно-територіального устрою буде приведена у відповідність з Конституцією України, узгоджена із законодавством Європейського Союзу, що сприятиме створенню необхідних умов для забезпечення сталого людського розвитку в країні;

– буде створено необхідні правові засади для вирішення питань у сфері адміністративно-територіального устрою, узгоджено законодавство з цих питань із законодавством про місцеве самоврядування, бюджетним, податковим, земельним законодавством та з інших питань;

– підвищиться керованість територіальним розвитком держави, буде поліпшено умови для повного розкриття потенціалу місцевого самоврядування, сформовано правові, організаційні, наукові засади вирішення питань формування територіальних громад та відповідних органів місцевого самоврядування, спроможних забезпечувати реалізацію на рівні загальнодержавних соціальних стандартів, скоротяться витрати на утримання державних органів та органів місцевого самоврядування.

Впорядкована система адміністративно-територіальних одиниць поліпшить умови проведення наступних чергових виборів народних депутатів України та виборів депутатів місцевих рад, сільських, селищних та міських голів, будуть закладені підвалини для подальшого удосконалення та реформування системи адміністративно-територіального устрою в Україні.

Розроблений на основі проекту Концепції удосконалення системи адміністративно-територіального устрою України проект Закону України „Про адміністративно-територіальний устрій України” відповідно до Конституції України визначає систему адміністративно-територіального устрою України, правовий статус адміністративно-територіальних одиниць, повноваження органів державної влади та органів місцевого самоврядування щодо вирішення питань у сфері адміністративно-територіального устрою.

У розділі I проекту Закону сформульовано поняття про адміністративно-територіальний устрій України як визначену відповідно до Конституції та законів України внутрішню територіальну організацію держави, встановлену з урахуванням історичних, економічних екологічних, географічних, демографічних, соціальних та інших особливостей, етнічних і культурних традицій її регіонів, відповідно до якої формується система державних органів та органів місцевого самоврядування. В цьому ж розділі визначаються основні засади державної політики у сфері адміністративно-територіального устрою, перелік нормативно-правових актів у цій сфері, визначено органи, до повноважень яких належить вирішення питань у сфері адміністративно-територіального устрою. Ще раз зазначимо, що даним проектом відповідно до проекту згаданої вище Концепції передбачено наявність трьох рівнів системи адміністративно-територіального устрою: перший рівень – Автономна Республіка Крим, області, міста зі спеціальним статусом (Київ та Севастополь); другий рівень – райони; третій рівень – міста та райони в містах, селища, села. Тут же по-

дається визначення поняття адміністративно-територіальної одиниці як цілісної частини території України, визначеної відповідно до Конституції України, цього та інших законів з метою створення просторової основи для утворення і діяльності системи державних органів та органів місцевого самоврядування. Згідно з цим проектом Закону адміністративно-територіальні одиниці третього рівня поділяються на міські (міста, райони у містах та селища) та сільські (села).

У розділі II проекту Закону визначено статус та структуру одиниць адміністративно-територіального устрою. Зокрема, в цьому розділі дано визначення адміністративно-територіальних одиниць, вказано їх характерні ознаки, критерії утворення. У відповідних статтях розділу дано визначення інших понять: території міст, селищ, сіл та меж адміністративно-територіальних одиниць.

При обговоренні питань стосовно градації міст (тобто поділу їх на міста районного, обласного та республіканського – стосовно Автономної Республіки Крим – значення) частина складу робочої групи запропонувала альтернативний варіант – надання деяким містам, які є найбільшими за кількістю жителів (як правило, не менше ніж 1 млн осіб), багатогалузевими адміністративними, промисловими, науковими, фінансовими центрами України і які забезпечують надання високоякісних соціальних послуг населенню кількох областей, статусу міст загальнодержавного значення.

Розділом III проекту Закону окреслюються повноваження органів державної влади та органів місцевого самоврядування щодо вирішення питань у сфері адміністративно-територіального устрою. До речі, відповідно до цього проекту Закону вирішення питань у сфері адміністративно-територіального устрою не є виключною компетенцією лише органів державної влади чи органів місцевого самоврядування, а повинно здійснюватись з урахуванням місцевих та державних інтересів, характеризуватися узгодженістю спільних дій.

У розділі IV проекту Закону йдеться про порядок вирішення питань у сфері адміністративно-територіального устрою, зокрема про порядок утворення та ліквідації адміністративно-територіальних одиниць, встановлення і зміни їх меж, найменування і перейменування адміністративно-територіальних одиниць, зміни статусу адміністративно-територіальних одиниць, включення невеликих поселень до складу адміністративно-територіальних одиниць. Окремою статтею цього розділу запроваджено поняття Державного акта про встановлення межі адміністративно-територіальної одиниці – нормативно-правового акта, який видається спеціально уповноваженим центральним органом виконавчої влади з питань адміністративно-територіального устрою відповідним органам виконавчої влади й органам місцевого самоврядування та офіційно засвідчує встановлення межі адміністративно-територіальної одиниці.

У розділі V проекту Закону врегульовано поняття Державного кадастру адміністративно-територіальних одиниць України – державної геоінформаційної системи, що містить офіційні відомості про адміністративно-територіальні одиниці

України. До Державного кадастру адміністративно-територіальних одиниць України включаються відомості про історію їх утворення, місцезнаходження, площу, кількість населення, природні, соціально-економічні, демографічні, екологічні, історико-культурні, містобудівні та інші особливості, а також відповідні геопросторові дані. Державний кадастр адміністративно-територіальних одиниць України веде спеціально уповноважений на те центральний орган виконавчої влади в порядку, визначеному Кабінетом Міністрів України. Цей орган, як правило, один раз на п'ять років видає офіційний довідник з питань адміністративно-територіального устрою України.

Прикінцевими положеннями проекту Закону (розділ VI) пропонується врегулювати окремі питання адміністративно-територіального устрою та передбачити низку завдань, виконання яких повинно сприяти впровадженню даного проекту в разі його прийняття. Так, зокрема, передбачено, що з дня набрання чинності цим Законом міста обласного підпорядкування на території Автономної Республіки Крим набувають статусу міст республіканського (Автономної Республіки Крим) значення, інші міста обласного підпорядкування – міст обласного значення, міста районного підпорядкування – міст районного значення, селища міського типу, які є районними центрами, – міст районного значення, інші селища міського типу – статусу селищ, а селища набувають статусу сіл. Також з дня набрання чинності цим Законом втрачає силу Положення “Про порядок вирішення питань адміністративно-територіального устрою Української РСР”, затверджене Указом Президії Верховної Ради Української РСР від 12 березня 1981 року (Відомості Верховної Ради УРСР, 1981 р., №12, ст. 179).

Прийняття цього Закону не вимагає перегляду рішень територіальних громад сусідніх сіл про об'єднання в одну територіальну громаду і створення єдиних органів місцевого самоврядування та обрання єдиного сільського голови. Такі територіальні громади можуть продовжувати діяти відповідно до Закону України “Про місцеве самоврядування в Україні”. Щоб уникнути можливих ускладнень у разі одномоментного скасування всіх уже встановлених адміністративно-територіальних меж, встановлено, що до визначення та винесення в натуру (на місцевості) меж адміністративно-територіальних одиниць відповідно до вимог цього Закону повноваження відповідних органів виконавчої влади та органів місцевого самоврядування здійснюються у раніше встановлених межах.

Окремо слід виділити тезу про те, що Верховній Раді Автономної Республіки Крим, обласним, Київській та Севастопольській міським радам за поданням Ради міністрів Автономної Республіки Крим, обласних, Київської та Севастопольської міських державних адміністрацій пропонується переглянути у шестимісячний термін мережу міст, селищ та сіл, провести відповідно до вимог цього Закону укрупнення їх шляхом злиття відповідних адміністративно-територіальних одиниць та, в разі потреби:

– вирішити питання щодо віднесення сіл, які відповідають вимогам, встановленим цим Законом, до категорії селищ та

включення невеликих поселень, визначених цим Законом, як правило, до складу найближчих міст, селищ, сіл;

– розробити й затвердити програму проведення протягом 2003 - 2008 років розмежування сіл та селищ;

– внести до Кабінету Міністрів України пропозиції щодо віднесення селищ, які відповідають вимогам, встановленим цим Законом, до категорії міст районного значення.

Такими є основні положення проектів нормативно-правових актів, покликаних врегулювати проблемні питання у сфері адміністративно-територіального устрою. В процесі їх розроблення враховувались всі точки зору, було проаналізовано запропоновані шляхи вирішення наявних проблем, узагальнено зарубіжну практику та власний досвід, здобутий за роки незалежності. Робота над проектами нерідко змушувала шукати компроміси, врегулювати протиріччя з тих чи інших питань, проте, на нашу думку, поставленої мети вдалося досягнути і у нас з'явився шанс вирішити одну із найнагальніших проблем нашої держави.

Розділ 4

АНАЛІТИЧНИЙ ОГЛЯД ІСНУЮЧОГО АДМІНІСТРАТИВНО- ТЕРИТОРІАЛЬНОГО УСТРОЮ УКРАЇНИ



4.1. Загальні міркування

У даному розділі детально проаналізуємо адміністративні райони та сільські ради за чисельністю їх мешканців, дамо зведену характеристику наявного потенціалу культурно-побутового обслуговування населення на рівні сільських рад. Оскільки останнє, на наш погляд, матиме важливе значення для пошуку виважених рішень щодо формування “самодостатніх” сільських територіальних громад. У даному розділі також розглянемо матеріали Мінекономіки щодо проведеного вибіркового обстеження фінансово-матеріальної бази адміністративно-територіальних одиниць усіх рівнів.

Аналіз показує, що недосконалість існуючої системи адміністративно-територіального устрою породжує певну невідповідність у рівнях культурно-побутового та іншого обслуговування населення за місцем проживання у межах адміністративно-територіальних одиниць четвертого ступеня ієрархії єдиного адміністративно-територіального устрою держави – сільрад (які відповідно до раніше встановленого законодавством порядку виділяються як окремі адміністративно-територіальні одиниці). Значна кількість сільських рад не має на сьогодні навіть мінімального набору об'єктів соціального та культурно-побутового обслуговування власного населення.

Як відомо, рішення щодо розміщення (будівництва) у сільській місцевості тих чи інших закладів соціально-культурної сфери приймається виключно з встановлених державою містобудівних нормативів (у розрахунках виходять з наявної чисельності населення та з обмежень по кожному об'єкту окремо, наприклад, будівництво аптеки можливе за наявності 1000 жителів, виділення карети швидкої допомоги здійснюється із розрахунку одна машина на 10 тис. жителів тощо).

Об'єктивність ситуації щодо забезпеченості сільських рад (або територіальних громад) об'єктами соціального та культурно-побутового обслуговування власного населення можна підкріпити такою інформацією.

За середнього показника чисельності населення сільської ради в *Івано-Франківській області* 1718 осіб, чисельність їх населення у розрізі районів коливається від 951 мешканця у Рогатинському районі до 2670 – у Надвірнянському.

При середній чисельності населення сільської ради у *Донецькій області* 1886 чоловік, чисельність їх населення у розрізі районів коливається, відповідно, від 1055 мешканців у Костянтинівському районі до 2605 осіб у Великоновоселківському.

У *Закарпатській області* амплітуда коливань теж значна: від 1172 чоловік у Великоберезнянському районі до 3656 – в Іршавському (середні значення по області становлять 2639 осіб на одну сільську раду).

У *Луганській області* відповідно від 1012 чоловік у Троїцькому районі до 4300 – у Попаснянському (за се-

редніх значень рівних 1763 мешканців).

Це потребує пошуку виважених рішень (у тому числі врахування світового досвіду) та обґрунтування фінансово-економічних основ самодостатності зазначених адміністративно-територіальних одиниць. У поняття “самодостатність адміністративно-територіальних одиниць”, на думку авторів цієї книги, входить:

- фінансова спроможність органів місцевого самоврядування виконувати покладені на них повноваження на відповідній території;

- наявність розвинутої мережі власної соціальної інфраструктури, достатньої для підтримання оптимального рівня життєзабезпечення населення;

- визначеність державних мінімальних стандартів соціального забезпечення населення, надання яких гарантується державою кожній людині, незалежно від місця її проживання, та передача функції забезпечення цих стандартів (доведення їх до кожної конкретної людини) органам місцевого самоврядування відносно власного наявного населення;

- нормативно-правова визначеність переліку повноважень органів місцевого самоврядування та завдань з їх реалізації.

4.2. Зведена характеристика адміністративних районів за чисельністю населення

При розробці законопроекту про адміністративно-територіальний устрій України критерієм відбору щодо формування районів як одиниць адміністративно-територіального поділу пропонувались адміністративно-територіальні утворення з чисельністю населення у 50 тис.

Нині в Україні нараховується 165 районів, а це 34 відсотки від тієї кількості, що відповідає запропонованим вимогам. Основна кількість районів – 254 одиниці, або 52 відсотка, має наявне населення у межах від 25 до 50 тис.

Не прослідковується також стала закономірність між розміром районів за чисельністю населення та густотою населення. Більшість адміністративних районів (229 одиниць) незалежно від чисельності наявних жителів характеризується густотою населення 25-50 чоловік на один квадратний кілометр.

Відповідно до розрахунків Світового банку оптимальна кількість жителів територіальної громади повинна становити не менше 5 тис. Реально серед існуючих адміністративних районів України нема жодного, де б середня кількість населення однієї сільради перевищувала цю величину. Натомість 77 районів, або 15 відсотків від загальної їх кількості, мають середній показник по сільській раді до 1 тис., а 431 район, або 89 відсотків, мають середню чисельність жителів в одному селі менше 1 тис.

Характеристика адміністративних районів за чисельністю та густотою наявного населення взагалі та сільського зокрема, середньою чисельністю населення у

розрізі окремих сіл та сільських рад, а також інформація щодо середньої кількості сіл у межах однієї сільської ради наведена у таблицях 3-5.

Таблиця 3. Групування адміністративних районів України за чисельністю та густотою населення

| Республіка, область | Кількість районів | Кількість районів з чисельністю населення | | | Кількість районів з густотою населення | | |
|--------------------------|-------------------|---|-----------------|--------------------|--|---------------------------------|------------------------------------|
| | | до 25 тис. осіб | 25-50 тис. осіб | понад 50 тис. осіб | до 25 осіб на 1 км ² | 25-50 осіб на 1 км ² | понад 50 осіб на 1 км ² |
| АРК | 14 | 0 | 5 | 9 | 2 | 9 | 3 |
| Вінницька | 27 | 0 | 19 | 8 | 0 | 18 | 9 |
| Волинська | 16 | 1 | 9 | 6 | 5 | 8 | 3 |
| Дніпропетровська | 22 | 1 | 16 | 5 | 9 | 12 | 1 |
| Донецька | 18 | 5 | 8 | 5 | 4 | 1 | 12 |
| Житомирська | 23 | 3 | 16 | 4 | 5 | 18 | 0 |
| Закарпатська | 13 | 0 | 4 | 9 | 0 | 3 | 10 |
| Запорізька | 20 | 4 | 12 | 4 | 11 | 9 | 0 |
| Івано-Франківська | 14 | 0 | 2 | 12 | 1 | 0 | 13 |
| Київська | 25 | 3 | 14 | 8 | 3 | 13 | 9 |
| Кіровоградська | 21 | 6 | 14 | 1 | 10 | 10 | 1 |
| Луганська | 18 | 4 | 8 | 6 | 10 | 4 | 3 |
| Львівська | 20 | 0 | 1 | 19 | 0 | 2 | 18 |
| Миколаївська | 19 | 7 | 11 | 1 | 9 | 10 | 0 |
| Одеська | 26 | 4 | 13 | 9 | 8 | 12 | 6 |
| Полтавська | 25 | 6 | 14 | 5 | 4 | 21 | 0 |
| Рівненська | 16 | 1 | 7 | 8 | 3 | 10 | 3 |
| Сумська | 18 | 3 | 13 | 2 | 8 | 10 | 0 |
| Тернопільська | 17 | 1 | 7 | 9 | 0 | 3 | 14 |
| Харківська | 27 | 7 | 14 | 6 | 13 | 11 | 3 |
| Херсонська | 18 | 7 | 5 | 6 | 10 | 8 | 0 |
| Хмельницька | 20 | 1 | 10 | 9 | 0 | 14 | 6 |
| Черкаська | 20 | 1 | 15 | 4 | 1 | 13 | 6 |
| Чернівецька | 11 | 0 | 4 | 7 | 0 | 1 | 10 |
| Чернігівська | 22 | 6 | 13 | 3 | 13 | 9 | 0 |
| Всього по Україні | 490 | 71 | 254 | 165 | 131* | 229* | 128* |

* Обрахунки здійснено по всіх районах, крім Краснотиманського Донецької області та Свердловського Луганської області.

Таблиця 4. Групування адміністративних районів України за середньою чисельністю населення у розрізі окремих сіл та сільських рад

| Республіка, область | Кількість районів із середньою чисельністю населення одного села | | | Кількість районів із середньою кількістю населення однієї сільради | | | |
|---------------------|--|---------------|-----------------|--|----------------|----------------|-----------------|
| | до 300 осіб | 301-1000 осіб | понад 1000 осіб | до 1000 осіб | 1001-3000 осіб | 3001-5000 осіб | понад 5000 осіб |
| АРК | 0 | 12 | 2 | 1 | 10 | 3 | 0 |
| Вінницька | 0 | 24 | 3 | 3 | 24 | 0 | 0 |
| Волинська | 1 | 15 | 0 | 1 | 15 | 0 | 0 |
| Дніпропетровська | 7 | 14 | 1 | 0 | 20 | 2 | 0 |
| Донецька | 0 | 17 | 0 | 0 | 17 | 0 | 0 |
| Житомирська | 6 | 17 | 0 | 12 | 11 | 0 | 0 |
| Закарпатська | 0 | 5 | 8 | 0 | 9 | 4 | 0 |
| Запорізька | 3 | 15 | 2 | 2 | 16 | 2 | 0 |
| Івано-Франківська | 0 | 4 | 10 | 1 | 13 | 0 | 0 |
| Київська | 1 | 20 | 4 | 11 | 13 | 0 | 0 |
| Кіровоградська | 2 | 19 | 0 | 5 | 16 | 0 | 0 |
| Луганська | 3 | 14 | 0 | 1 | 15 | 1 | 0 |
| Львівська | 0 | 20 | 0 | 0 | 20 | 0 | 0 |
| Миколаївська | 0 | 17 | 2 | 1 | 18 | 0 | 0 |
| Одеська | 2 | 16 | 8 | 0 | 24 | 2 | 0 |
| Полтавська | 8 | 17 | 0 | 2 | 23 | 0 | 0 |
| Рівненська | 0 | 13 | 3 | 0 | 13 | 3 | 0 |
| Сумська | 8 | 10 | 0 | 5 | 13 | 0 | 0 |
| Тернопільська | 0 | 17 | 0 | 6 | 11 | 0 | 0 |
| Харківська | 8 | 19 | 0 | 0 | 24 | 3 | 0 |
| Херсонська | 0 | 16 | 2 | 1 | 16 | 1 | 0 |

Продовження табл. 4

| | | | | | | | |
|--------------------------|------------|-------------|------------|------------|-------------|------------|-----------|
| Хмельницька | 0 | 20 | 0 | 5 | 15 | 0 | 0 |
| Черкаська | 0 | 18 | 2 | 6 | 13 | 1 | 0 |
| Чернівецька | 0 | 1 | 10 | 0 | 12 | 0 | 0 |
| Чернігівська | 3 | 19 | 0 | 14 | 8 | 0 | 0 |
| Всього по Україні | 53* | 378* | 57* | 77* | 389* | 22* | 0* |

* Обрахунки здійснено по всіх районах, крім Красноліманського Донецької області та Свердловського Луганської області.

Таблиця 5. Групування адміністративних районів України за чисельністю сільського населення

| Республіка, область | Кількість районів з чисельністю сільського населення | | | Кількість сільських рад | Середня кількість сіл у межах однієї сільради |
|--------------------------|--|-----------------|--------------------|-------------------------|---|
| | до 25 тис. осіб | 25-50 тис. осіб | понад 50 тис. осіб | | |
| АРК | 1 | 8 | 5 | 243 | 3,9 |
| Вінницька | 4 | 20 | 3 | 662 | 2,2 |
| Волинська | 3 | 11 | 2 | 379 | 2,8 |
| Дніпропетровська | 10 | 12 | 0 | 288 | 5,0 |
| Донецька | 11 | 7 | 0 | 253 | 4,4 |
| Житомирська | 10 | 12 | 1 | 580 | 2,8 |
| Закарпатська | 3 | 2 | 8 | 301 | 1,9 |
| Запорізька | 12 | 7 | 1 | 263 | 3,5 |
| Івано-Франківська | 1 | 5 | 8 | 476 | 1,6 |
| Київська | 13 | 9 | 3 | 607 | 1,9 |
| Кіровоградська | 15 | 6 | 0 | 376 | 2,7 |
| Луганська | 16 | 2 | 0 | 205 | 3,4 |
| Львівська | 0 | 12 | 8 | 631 | 2,9 |
| Миколаївська | 13 | 5 | 1 | 287 | 3,1 |
| Одеська | 12 | 10 | 4 | 439 | 2,6 |
| Полтавська | 13 | 11 | 1 | 467 | 3,9 |
| Рівненська | 1 | 13 | 2 | 338 | 3,0 |
| Сумська | 10 | 7 | 1 | 384 | 3,9 |
| Тернопільська | 3 | 10 | 4 | 581 | 1,7 |
| Харківська | 19 | 7 | 1 | 381 | 4,4 |
| Херсонська | 9 | 8 | 1 | 260 | 2,5 |
| Хмельницька | 7 | 10 | 3 | 566 | 2,5 |
| Черкаська | 7 | 12 | 1 | 525 | 1,6 |
| Чернівецька | 1 | 5 | 5 | 252 | 1,6 |
| Чернігівська | 15 | 6 | 1 | 525 | 2,8 |
| Всього по Україні | 209 | 217 | 64 | 10269 | 2,9 |

Обрахунок даних здійснено за інформацією Ради міністрів Автономної Республіки Крим та обласних державних адміністрацій (повна інформація наводиться у додатку №8 до цього розділу).

Узагальнений аналіз адміністративних районів України за чисельністю наявного населення дозволяє зробити висновки, що пошук виваженого рішення щодо оптимальних кількісних характеристик територіальних одиниць на даному ієрархічному рівні для адміністративно-територіального устрою України взагалі має лежати значно глибше суто кількісного підходу "за чисельністю населення". На нашу думку, не менш важливо врахувати наявний сформований економічний та соціально-культурний потенціал.

4.3. Зведена характеристика наявного потенціалу культурно-побутового обслуговування населення на рівні сільських рад

Для забезпечення оптимальних умов життєдіяльності людини на рівні сучасних сільських рад (сільських тери-

торіальних громад) необхідно вирішити проблему надання їм такого набору культурно-побутових послуг, які можна було б порівняти за своїми кількісними та якісними характеристиками незалежно від особливостей економічного і соціального розвитку різних регіонів України.

Виконання самоврядувальних функцій відповідними органами на рівні сільських рад у різних регіонах України повинно спиратися не лише на однакові, передбачені чинним законодавством повноваження, але й на певну базу власного культурно-побутового обслуговування у вигляді конкретних об'єктів обслуговування, здатну забезпечити приблизно однаковий набір послуг в усіх низових адміністративно-територіальних утвореннях – сільських радах.

Забезпеченість сільських рад об'єктами обслуговування сьогодні значно відрізняється не лише у розрізі регіонів України. Вона неоднакова (незіставна) навіть у межах однієї області, адміністративного району.

Наприклад, лише близько 10 – 15 відсотків існуючих сільських рад мають дільничні лікарні, тобто можуть забезпечити усебічне медичне обслуговування за місцем проживання (у Тернопільській області, приміром, лише 3,2 відсотка сільських рад мають лікарняні заклади, у Волинській, відповідно, 5,3 відсотка).

У середньому до 30 відсотків сільських рад мають амбулаторно-поліклінічні заклади, тобто забезпечують достатній набір медичних послуг населенню за місцем проживання. Диференціація у рівнях забезпеченості сільських рад амбулаторно-поліклінічними закладами теж значна у розрізі окремих областей. Так, рівень забезпеченості цими закладами в Одеській області досягає 30 відсотків, а у Миколаївській, Рівненській і Донецькій областях навіть його перевищує, тоді як у Сумській області цей показник ледве досягає 12,5, у Полтавській області 15 відсотків.

Трохи краща ситуація із забезпеченням сільського населення послугами фельдшерсько-акушерських пунктів, їх у середньому по Україні припадає по 1,3 – 1,5 одиниць на кожну сільську раду (але ж і рівень надаваних послуг можна віднести лише до категорії “першої допомоги”).

У цілому задовільна ситуація в розрізі сільських рад із наданням освітніх послуг. Школи, що забезпечують можливість отримання середньої освіти, мають близько половини сільських рад із загальної їх кількості, решта, як правило, має у наявності освітні заклади, що надають неповну середню освіту.

Гірші справи із забезпеченістю дошкільними закладами. І хоча їх мають майже усі сільські ради, користування цими закладами жителів усіх сіл, що входять до складу сільської ради, утруднене.

На сьогодні практично відсутнє обслуговування сільського населення побутовими послугами за місцем проживання. Працюючі заклади побутового обслуговування є лише у 20 – 25 відсотків сільських рад. Хоча рівень диференціації у забезпеченості населення сільських рад даним

видом послуг має, мабуть, найбільші розміри по Україні (у Кіровоградській області, наприклад, у 376 сільських радах працює трохи більше 70 закладів побутового обслуговування, у Рівненській області у середньому на кожну сільраду припадає 1,6 відповідного закладу).

Ще гірша ситуація у розрізі сільських рад з наданням банно-пральних послуг. Працюючі лазні мають менше 5 відсотків сільських рад (на 203 сільські ради Луганської області, наприклад, припадає лише 7 відповідних діючих закладів, у 579 сільських радах Житомирської області працює 32 лазні).

Наведений стислий коментар усе-таки дозволяє зробити достатньо аргументований висновок, що не менш важливим, ніж чисельність наявного населення, критерієм віднесення низової територіальної громади (рівень сільської ради) до самодостатніх територіальних структур має бути рівень її забезпеченості закладами, що надають населенню за місцем проживання ті чи інші культурно-побутові послуги.

На нашу думку, підходити до формування самодостатніх сільських територіальних громад можна лише через врахування наявності у їх адміністративно-територіальних межах (або на підвідомчій території) встановленого однакового гарантованого переліку об'єктів обслуговування. Саме це забезпечуватиме той мінімум (приблизно однаковий для усіх регіонів України) послуг, що надаватиметься сільському жителю за місцем проживання.

Відомо, що кожний об'єкт обслуговування має свою науково визначену та обґрунтовану зону обслуговування, яка встановлюється з врахуванням державних містобудівних нормативів. Найбільшу зону обслуговування серед усіх інших об'єктів обслуговування мають дільничні лікарні. Але і ці зони теж не однакові (як і, відповідно, потужність лікарень) у різних регіонах (значною мірою це викликано густотою населених пунктів на території), хоча, як правило, вони мають достатню кількість власного наявного населення та набір інших об'єктів обслуговування.

4.4. Обстеження фінансово-матеріальної бази адміністративно-територіальних одиниць усіх рівнів, стану фінансового забезпечення надання місцевими державними адміністраціями та органами місцевого самоврядування адміністративних і громадських послуг населенню

Міністерство економіки та з питань європейської інтеграції провело аналіз фінансово-матеріальної бази адміністративно-територіальних одиниць усіх рівнів, стану фінансового забезпечення надання місцевими державними адміністраціями і органами місцевого самоврядування адміністративних та громадських послуг населенню. Його здійснено за матеріалами обстеження 21 області (Вінницької, Волинської, Дніпропетровської, Донецької, Житомирської, За-

карпатської, Запорізької, Івано-Франківської, Київської, Кіровоградської, Львівської, Миколаївської, Одеської, Полтавської, Рівненської, Сумської, Тернопільської, Херсонської, Хмельницької, Чернівецької, Чернігівської) та Автономної Республіки Крим.

Обстеженням у кожній області було охоплено всі міста обласного значення та 5-6 районів, відібраних як за показниками чисельності населення (до 30 000 жителів, 40 000 – 60 000 та понад 60 000 жителів), так і за показниками середнього рівня доходів і видатків районних бюджетів на одну особу (мінімальні – середні – найвищі). В кожному районі проведено обстеження 5-6 міст районного значення або селищ міського типу (до 5 000 мешканців, до 15 000 та понад 20 000 жителів) і 5-6 сіл та селищ за показниками населення до 1 500, до 3 000 та понад 5 000 жителів.

Усього обстежено:

- адміністративно – територіальних одиниць:
 - районів – 62;
 - міст обласного значення – 43;
 - міст районного значення – 44;
 - селищ міського типу – 51;
 - сільських населених пунктів – 549;
- органів місцевого самоврядування:
 - обласних рад – 21;
 - районних рад – 62;
 - міських рад (міст обласного значення) – 43;
 - міських рад (міст районного значення) – 44;
 - селищних рад – 51;
 - сільських рад – 207.

Враховуючи ступінь повноти наданого обласними державними адміністраціями матеріалу та рівень якості його опрацювання, для проведення детального аналізу було визначено 9 базових областей – Донецька, Закарпатська, Запорізька, Івано-Франківська, Київська, Львівська, Одеська, Полтавська, Рівненська. У цих областях зібрано дані про фінансово-економічний стан, матеріальну базу (комунальне майно та комунальні підприємства), динаміку розвитку трудових ресурсів та стан справ з виконанням повноважень органами виконавчої влади та місцевого самоврядування. Проаналізовано показники по 31 району (50 % від загальної кількості обстежених), 13 містах обласного значення (30,2 %), 26 містах районного значення (59 %), 26 селищах міського типу (50,9 %), 312 сільських населених пунктах (56,8 %), 9 обласних радах (42 %), 17 районних радах (27,4 %), 13 міських радах (містах обласного значення) (30,2 %), 26 міських радах (містах районного значення) (59 %), 26 селищних радах (50,9 %), 143 сільських радах (69 %) від загальної кількості обстежених).

Оскільки обстеження фінансово-матеріальної бази адміністративно-територіальних одиниць, стану фінансового забезпечення надання місцевими державними адміністраціями і органами місцевого самоврядування адміністра-

тивних та громадських послуг населенню безпосередньо пов'язано з підготовчим етапом реалізації завдань удосконалення адміністративно-територіального устрою країни (насамперед його низової ланки) та проведенням адміністративної реформи на базовому рівні, основну увагу в ході аналізу було зосереджено на вивченні стану сіл, селищ, міст районного значення.

4.4.1. Рівень – село, селище (сільська, селищна рада)

СОЦІАЛЬНО-ЕКОНОМІЧНИЙ ПОТЕНЦІАЛ

Т р у д о в і р е с у р с и. За даними обстеження, у 2001 році порівняно з 1995 роком чисельність сільського населення зменшилась на 5,1 відсотка. Частка працездатного населення (відповідно до загальної чисельності населення обстежених сільських населених пунктів) у середньому становить 47 відсотків (зменшення становило 4,7 %). Наявна тенденція зниження кількості дітей у віці до 15 років (на 11,8 %) та народжуваності – зниження в середньому становить 26 відсотків. При цьому в Сумській, Чернігівській та Полтавській областях є села, в яких протягом останніх років зовсім не було народжених.

Працюючі у сільській місцевості становили в середньому від 28 (3,4 % від загальної кількості обстежених сіл) до 67 (7,6 %) відсотків від загальної кількості працездатного населення територіальної громади. Рівень зареєстрованого безробіття у селах станом на 1 січня 2003 р. становив 5,8 відсотка.

Частка населення, яке працює за межами територій сільських рад, у середньому становила у 2002 році 10,8 відсотка.

В окремих районах країни (Свялявський район Закарпатської області, Васильківський район Запорізької області, Біляївський район Одеської області) частка населення, яке працює за межами обстежених територій сільських рад, становить від 15 до 30 відсотків. Це спричинює зменшення надходжень до місцевого бюджету прибуткового податку з громадян.

Економічний стан працюючих на території сільських населених пунктів підприємств (з яких понад 80 відсотків становлять сільськогосподарські) нестійкий. У випадку його погіршення власники цих підприємств переходять на розрахунки з працівниками натуроплатою. Це призводить до постійного коливання обсягу доходів сільських бюджетів, що закріплюються за ними та враховуються при визначенні обсягів міжбюджетних трансфертів (дотацій вирівнювання).

Суттєво впливає на обсяг доходів, що надходять до місцевого бюджету, і юридична неврегульованість статусу особистого підсобного господарства селян. У цих господарствах зайнято майже 50 відсотків працездатного населення, виробляється від 50 до 90 відсотків загального об-

сягу валової продукції сільського господарства. Але місцевий бюджет від їх діяльності не отримує ніяких доходів.

На загальний економічний стан сільських територіальних громад суттєво впливає відсутність підприємств по збору, первинній переробці та збуту виробленої селянами продукції, забезпечення їх міндобривами, засобами захисту рослин від бур'янів, шкідників, хвороб, господарським інвентарем, комбікормами, насінням, спеціальною літературою тощо.

СТАН МАТЕРІАЛЬНОЇ БАЗИ

У власності сільських, селищних рад знаходяться:

- бюджетні установи соціально-культурного забезпечення в галузях освіти, охорони здоров'я, культури;
- комунальні підприємства у сфері житлово-комунального господарства.

На території близько 33 відсотків обстежених сільських, селищних рад працюють **дошкільні заклади**, які утримуються за рахунок їх бюджету, ще у 13 відсотків сіл працюють дитячі садки, що утримуються за рахунок районного бюджету.

Проведений аналіз видатків на утримання дошкільних закладів засвідчив, що за останні два роки за рахунок місцевих бюджетів не проведено жодного капітального ремонту (а більшість будівель споруджено 30 – 40 років тому і за нормативами цього потребують). До 10 відсотків дошкільних закладів не працюють у зимовий період (нестача коштів на паливо або капітального ремонту потребують системи енергозабезпечення). Матеріально-технічна база дошкільних закладів потребує оновлення (знос – понад 80 %).

На території деяких сільських, селищних рад, до складу яких входять 3 – 5 сіл і загальна чисельність їх населення понад 2000 осіб, працюють школи – дитячі садки. В більшості випадків вони утримуються за рахунок районного бюджету.

Із **закладів культури** на території кожної сільської ради працюють будинок культури і бібліотека. Понад 50 відсотків клубів потребують капітального ремонту як самих приміщень, так і систем життєзабезпечення. Матеріальна база клубів (меблі, костюми, сценічне обладнання, аудіо-, відеотехніка, музичні інструменти тощо) перебуває у незадовільному стані й за останні два роки не оновлювалася. Бібліотеки не мають можливості поповнювати книжковий фонд, тому переважна більшість їх знаходиться на утриманні районних бюджетів.

Дільничні лікарні обслуговують територію декількох (2 – 3) сілрад і утримуються з районного бюджету (вважаються філіями центральних районних лікарень). Є випадки (при чисельності сільських, селищних рад понад 5000 жителів), коли дільничні лікарні утримуються за рахунок

сільських, селищних бюджетів. Це стосується і медичних амбулаторій.

Фельдшерсько-акушерські, фельдшерські пункти утримуються в більшості випадків за рахунок місцевих бюджетів. Але є райони, в яких всі ці медичні заклади утримуються за рахунок районного бюджету. Як приклад назовемо Міжгірський та Перечинський райони Закарпатської області, Вільнянський район Запорізької області.

Загальний стан матеріально-технічної бази сільських медичних закладів незадовільний. 40 відсотків будівель медичних закладів потребують капітального ремонту або ремонту систем життєзабезпечення. Медичне обладнання застаріле (на 80 % поставлене 20 – 30 років тому), потребує заміни. Закупівля медикаментів, що здійснюється за рахунок затверджених у місцевих бюджетах 0,1 – 0,5 відсотків від загальних коштів на їх функціонування, не забезпечує ліками навіть пільгові категорії населення.

Комунальні підприємства на території обстежених сільрад діють у сфері житлово-комунального господарства. Майже 40 відсотків сільрад мають вогнищеві системи централізованого водопостачання, каналізації, тепло- і газопостачання (тобто, які охоплюють від 15 до 40 відсотків житлового фонду), тоді як комунальні підприємства, що їх утримують, створені тільки на території 9 із обстежених сільських, селищних рад (6 %), ще на території 8 сільрад діють підрозділи районних комунальних підприємств, які утримуються із районного бюджету (в основному для забезпечення теплопостачанням). Спеціалізовані комунальні підприємства з благоустрою, ремонту автомобільних доріг, видалення та переробки твердих побутових відходів на території обстежених сільрад відсутні.

Матеріальна база комунальних підприємств, особливо системи водо-, тепло-, газопостачання застаріла. Потребує ремонту від 40 до 60 відсотків відповідних мереж. Агрегати, які забезпечують комунальні потреби, працюють на 20 – 40 відсотків від проектної потужності, що підвищує їх енергоємність і, відповідно, тарифи на житлово-комунальні послуги.

Більше третини сільських населених пунктів не мають зупинок громадського транспорту, три чверті сільських населених пунктів мають неосвітлені вулиці, твердим покриттям забезпечено 46 відсотків від загальної протяжності сільських вулиць обстежених населених пунктів.

Видаткова частина сільських бюджетів формується на основі прогнозних показників видатків, розроблених відповідними підрозділами районних державних адміністрацій та централізованими бухгалтеріями. Існує значна диференціація рівнів фінансового забезпечення органів місцевого самоврядування та бюджетних установ як у різних областях, районах, так і в межах одного району.

Зокрема, варіація видатків на утримання органів місцевого самоврядування в розрахунку на душу населення ста-

новить від 18,9 грн (Зорянська сільрада Костянтинівського району Донецької області, 967 жителів) до 52,6 грн (Вільненська сільрада Волноваського району цієї ж області, 1062 жителя). Видатки на утримання дільничних лікарень коливаються від 35,8 грн на особу (Старосанжарська сільрада Новосанжарського району Полтавської області, 3137 жителів) до 157 грн на особу (Єлизаветівська сільрада Мар'їнського району Донецької області, 2027 жителів).

Диференціація видатків на утримання фельдшерсько-акушерських пунктів сягає від 4,7 до 43,2 грн на особу для сільських рад приблизно однакової чисельності населення. Так, в Опитненській сільраді (2796 жителів) Артемівського району Донецької області видатки на одну особу становили 26,7 грн, Парасковіївській сільраді (2851 жителів) того ж району – 4,7 грн, Степненській сільраді (2884 жителів) Мар'їнського району – 43,2 грн, Добрянській сільраді (2714 жителів) Тячівського району Закарпатської області – 9,8 грн.

Видатки на утримання одного дошкільника становили від 1065 грн (Павлівська сільрада Мар'їнського району Донецької області) до 2603 грн (Добровільська сільрада того ж району).

Невирішеною для сільських, селищних рад є проблема достатнього фінансового забезпечення повноважень, на які передбачаються видатки з власних доходів (15 повноважень, визначених статтею 91 Бюджетного кодексу). Нині таке забезпечення ніяким чином не регламентується, нормативи витрат на це відсутні. Тому місцева влада від 70 до 90 відсотків власних доходів спрямовує на виконання своїх повноважень, видатки на які враховуються при визначенні обсягу міжбюджетних трансфертів. У результаті на благоустрій, позашкільну освіту, житлово-комунальне господарство, ремонт автодоріг, місцеві програми соціального захисту та інше залишається незначна частка власних доходів (є приклади виділення на благоустрій сіл з населенням 1300 чоловік всього 300 грн на рік).

Доцільним видається законодавче визначення мінімального переліку послуг, які повинні надаватись сільськими, селищними органами самоврядування (за рахунок закріплених і власних доходів місцевих бюджетів), розробка державних мінімальних соціальних нормативів у всіх сферах життєдіяльності територіальної громади, визначення порядку їх фінансового забезпечення.

МІСЦЕВИЙ БЮДЖЕТ

За підсумками виконання бюджетів обстежених сіл і селищ у 2002 році середній рівень закріплених доходів на одного сільського жителя становив 21,6 грн. Коливання рівня закріплених доходів становить від 0,1 грн в Роз-

токівській та Верхньоводянській сільрадах Рахівського району Закарпатської області до 216,1 грн у Томашівській сільраді Фастівського району Київської області.

Понад 95 відсотків закріплених доходів формуються за рахунок:

– *прибуткового податку з громадян* – від 0 (13 % обстежених сільрад в Закарпатській, Запорізькій та Одеській областях) до 90 відсотків загальної суми закріплених доходів (50 % обстежених сільрад усіх областей мають такий обсяг податку), при цьому обсяг податку сильно диференційований по роках і залежить від стану економічної діяльності розташованих на територіях сільрад сільсько-господарських підприємств;

– *державного мита*: його частка, що належить відповідним місцевим бюджетам, становить від 0 (14,7 % обстежених сільрад) до 50 (2,7% обстежених сільрад) відсотків загальної суми закріплених доходів;

– *плати за торговий патент на здійснення окремих видів підприємницької діяльності*: за рахунок цього надходження бюджет поповнюється від 1,5 до 5 відсотків від загальної суми закріплених доходів у середньому по обстежених областях та від 44 до 87,3 відсотків по окремих районах Закарпатської області (всі обстежені сільради – Свалявського району), Василівського району Запорізької області, Арцизького району Одеської області та Кобеляцького району Полтавської області. Обсяг надходжень податку залежить від стану економічної діяльності на території сільради малого підприємництва.

За підсумками 2001 року закріплені доходи в бюджеті сільської, селищної ради в середньому становили 38,8 відсотків загальної його дохідної бази (без врахування обсягів міжбюджетних трансфертів). В обстежених сільських бюджетах на 2002 рік було закладено їх ріст на 15 – 20 відсотків, що підтвердилося за підсумками їх виконання.

Доходи сільських бюджетів, що не враховуються при визначенні обсягу міжбюджетних трансфертів (власні доходи). Підсумки виконання власних доходів бюджетів обстежених сільських та селищних рад за 2002 рік свідчать, що середній рівень власних доходів на одного сільського жителя становить 22,1 грн; коливання рівня власних доходів становить від 3,0 грн (6 % сільрад Закарпатської, Івано-Франківської, Львівської областей) до 75 грн на жителя (Малобілозерська сільська рада Василівського району Запорізької області).

Понад 95 відсотків власних доходів сільського (селищного) бюджету формуються за рахунок

– *плати за землю*: від 4 відсотків у Привільненській сільраді Волноваського району Донецької області, Великobilинській сільраді Самбірського району Львівської області до 90 відсотків у Предтечинській сільраді Донецької області та Негровецькій сільраді Закарпатської області. Рівень доходів сільських, селищних бюджетів від плати за

землю до 2002 року стабілізувався і його зростання можливе за умови підвищення економічної активності на території відповідної сільради;

– *фіксованого сільськогосподарського податку*: від 0 – 5 відсотків (понад 56 % обстежених сільрад) та більше 50 відсотків загальної суми (7,7 % обстежених сільрад) власних доходів;

– *місцевих податків і зборів*: до 5 відсотків загальної суми власних доходів у 46,8 відсотках обстежених сільрад; понад 35 відсотків загальної суми мали 4,1 відсотків обстежених сільрад (середній рівень – 9 % загальної суми).

Обсяг надходжень від останніх двох податків залежить від стану розвитку підприємництва. Останні два роки закріпилась загальна тенденція підвищення обсягів надходжень до місцевих бюджетів за цими видами податків на 5 – 10 відсотків на рік.

За підсумками 2002 року власні доходи в бюджеті сільської, селищної ради склали в середньому 61,2 відсотка від загальної суми доходів (без врахування обсягів міжбюджетних трансфертів).

У сільських бюджетах на 2002 рік було закладено їх зростання на 5 – 10 відсотків, що підтвердилося станом їх виконання за рік.

4.4.2. Рівень – місто районного значення (селище міського типу)

В Україні налічується 1086 міст районного значення та селищ (міського типу), які мають самостійні органи місцевого самоврядування. Чисельність населення обстежених малих міст має велику диференційованість: від 28 300 (місто Здолбунів Здолбунівського району Рівненської області) до 1476 жителів (Усть-Чорнянська селищна рада Тячівського району Закарпатської області). Розміщення їх на території України нерівномірне – майже 40 відсотків їх на сході (Дніпропетровська – 55, Донецька – 155, Луганська – 132, Харківська – 71 мале місто). На заході тільки у Львівській області таких міст налічується 71. В інших областях по 15 – 50 міст районного значення та селищ міського типу.

СОЦІАЛЬНО-ЕКОНОМІЧНИЙ ПОТЕНЦІАЛ

Т р у д о в і р е с у р с и. Триває тенденція до зниження чисельності населення малих міст на 0,5 – 13,5 відсотків за останні п'ять років. Працездатне населення складає (у відсотках до загальної кількості обстежених малих міст) 45 – 56 відсотків. Чисельність працездатного населення коливається в залежності від економічної ситуації на території міст (є міста, у яких наявна тенденція до збільшення кількості працездатного населення на 2 – 4 відсотки, проте є й такі, де чисельність працездатних зни-

зилась за останні роки на 4 – 68 відсотків (м. Тячів Тячівського району Закарпатської області). Кількість працездатного населення міст у віці до 28 років скорочується повільніше ніж у сільській місцевості (на 1,5 – 15 % за останні п'ять років). Наявна тенденція до скорочення кількості дітей у віці до 15 років (3 – 9 %) та народжуваності (на 17 – 30 %).

Працюючі від загальної чисельності працездатного населення складають 20 – 70 відсотків, з них за межами міськрад працюють від 5 до 17 відсотків. Рівень фіксованого безробіття на території малих міст найвищий серед інших рівнів адміністративно-територіальних одиниць – від 4 до 27 відсотків. Це обумовлено тим, що понад 60 відсотків малих міст є монофункціональними.

Рівень навантаження на одного працюючого на території міської (селищної) ради непрацездатних (пенсіонерів, дітей) та інших осіб, які проживають на території ради, в середньому складає 8 осіб. (Довідка: в смт Ланчин Надвірнянського району Івано-Франківської області навантаження становить 62 особи на одного працюючого).

Економічний стан працюючих на території міської (селищної) ради підприємств різних форм власності нестійкий, рівень їх рентабельності змінюється майже щороку від +8 до -20 відсотків.

СТАН МАТЕРІАЛЬНОЇ БАЗИ

У власності міських (міст районного значення) і селищних (селищ міського типу) рад та на утриманні їх бюджетів перебувають такі ж типи бюджетних установ соціально-культурного призначення, як і в сільських радах. Рівень їх фінансового забезпечення з місцевих бюджетів також унеможлиблює підтримання будівель та їх обладнання в задовільному стані. У всіх обстежених територіальних громадах поширена практика передачі бюджетних установ на утримання з районного бюджету. Послуги у сфері охорони здоров'я для жителів міста (а їх чисельність у більшості випадків становить 20 – 40 відсотків від загальної кількості жителів району) надають центральні районні лікарні, у сфері культури – районні будинки культури.

В усіх обстежених малих містах діють комунальні підприємства, які забезпечують надання послуг з благоустрою, вивозу і переробки відходів, утримання житлового фонду, водопостачання та водовідведення. Видатки на їх утримання в розрахунку на душу населення в різних містах становлять від 0,8 грн до 129 грн (середній показник – 30 грн). Теплопостачання в переважній більшості малих міст здійснюється виробничими підрозділами районних комунальних підприємств.

Житлово-комунальні підприємства збиткові, мають велику заборгованість зі сплати за енергоносії та електроенергії.

нергію. Це пов'язано з постійним зростанням заборгованості населення за спожиту електро- та теплоенергію (в середньому сплачується тільки 70 % нарахованих сум) та підприємств усіх форм власності. Обладнання комунальних підприємств фізично застаріле, в середньому воно зношене на 70 відсотків, мережі тепло- і водопостачання в 40 – 60 відсотках випадків потребують заміни.

МІСЦЕВИЙ БЮДЖЕТ

Середній рівень закріплених доходів міських (міст районного значення) бюджетів на одного жителя у 2001 році склав 42,1 грн. Коливання рівня закріплених доходів: від мінімальних значень 1,2 – 10 грн (15,4 % обстежених міськрад) до 144,2 грн на особу (м. Соледар Донецької області).

Формування 75 відсотків обсягу закріплених доходів у міських бюджетах здійснюється за рахунок:

– *прибуткового податку з громадян*: від 0 (сmt Великодолинське Овідіопольського району Одеської області) до 100 відсотків від загальної суми закріплених доходів (сmt Перечин Закарпатської області);

– *державного мита в частині, що належить відповідним місцевим бюджетам*: від 0,1 (сmt Делятин Івано-Франківської області) до 93,8 відсотків від загальної суми закріплених доходів (м. Рахів Закарпатської області);

– *єдиного податку для суб'єктів малого підприємництва* від 1,1 (м. Часів Яр Донецької області) до 45,9 відсотків загальної суми закріплених доходів (сmt Степногірськ Василівського району Запорізької області);

– *плата за торговий патент на здійснення окремих видів підприємницької діяльності*: від 1 (м. Часів Яр Донецької області) до 54,6 відсотків загальної суми закріплених доходів (сmt Міжгір'я Закарпатської області) і залежить від розвитку на території міськради малого підприємництва. Рівень доходів вищий у містах з населенням понад 5000 жителів.

За підсумками 2002 року закріплені доходи у бюджетах обстежених малих міст становили в середньому 51,8 відсотка від загальної суми доходів (без врахування обсягів міжбюджетних трансфертів).

Середній рівень власних доходів місцевого бюджету в розрахунку на одного жителя малих міст у 2002 році становив 45,2 грн. Коливання рівня власних доходів у розрахунку на одного міського жителя – від мінімального в 11 грн (10,9 % обстежених міст) до 389,9 грн (сmt Таїрове Одеської області).

Власні доходи бюджетів малих міст на 80 відсотків формуються за рахунок:

– *плати за землю*: від 5,8 відсотка загальної суми власних доходів (м. Старий Самбір Львівської області) до 84,1 відсотка (сmt Битків Івано-Франківської області); се-

редній рівень – 52 відсотка;

– *місцевих податків і зборів*: від 0,7 відсотка (сmt Олександрівка Одеської області) до 66,4 відсотка загальної суми власних доходів (м. Рахів Закарпатської області); середній рівень – 13 відсотків.

У випадку виконання містом або селищем функцій районного центру значно підвищуються обсяги власних надходжень бюджетних установ: до 10 – 15 відсотків та частка податку з власників транспортних засобів: до 5 – 10 відсотків.

За підсумками 2002 року власні доходи в бюджеті міст районного значення та селищ міського типу складають 49,2 відсотка від загальної суми доходів (без врахування обсягів міжбюджетних трансфертів).

4.4.3. Рівень – місто обласного значення

В Україні налічується 173 міста обласного (республіканського – для Автономної Республіки Крим) значення. В ході обстеження проаналізовано стан фінансово-матеріальної бази 13 міст обласного значення дев'яти областей. Територіальна громада цих міст становить 2350 тис. осіб (15 % наявного населення цього рівня адміністративно-територіальних одиниць). Обстежено міста обласного значення з різним рівнем чисельності населення: малим – м. Острог Рівненської області (14 800), м. Новгородівка Донецької області (17 500), середнім – м. Бердянськ Запорізької області (124 900), м. Стрий Львівської області (62 500), великим – м. Львів (758 500), м. Запоріжжя (817 800 жителів).

СОЦІАЛЬНО-ЕКОНОМІЧНИЙ ПОТЕНЦІАЛ

Т р у д о в і р е с у р с и. В містах обласного значення помітна тенденція до зниження чисельності населення, але нижчими темпами – на 0,3 – 6,5 відсотка кожні п'ять років. Наявна тенденція до збільшення у всіх містах кількості пенсіонерів: на 0,5 – 4,2 відсотка за п'ятиріччя. Кількість населення у працездатному віці (у відсотках до загального числа обстежених міст обласного значення) становить 45 – 65 відсотків (загалом ця цифра скорочується на 1,5 – 2,7 % кожні п'ять років).

Працюючі від загальної кількості населення у працездатному віці становлять 60 – 86 відсотків, з них за межами міськради працюють від 7 до 24 відсотків. Безробітних реєструється 0,9 -3,6 відсотка від фактичної їх кількості.

Рівень навантаження на одного працюючого на території міської ради у середньому становить 1 непрацездатний.

Е к о н о м і ч н и й с т а н м і с т о б л а с н о г о з н а ч е н н я. За останні два роки вимальовується тенденція до пожвавлення економічної діяльності на території більшості міст обласного значення. Проте в містах з чи-

сельністю населення менше 50 тис. і монофункціональною економікою відчуваються різкі коливання рівнів доходів у місцеві бюджети.

СТАН МАТЕРІАЛЬНОЇ БАЗИ

Стан будівель і споруд закладів освіти, охорони здоров'я, культури та інших об'єктів соціально-культурного задоволення. У бюджетах міст упродовж 2000 – 2002 років щорічно передбачались кошти на проведення їх ремонту в обсязі 0,1 – 4 відсотка від загальної суми витрат;

Видатки на утримання бюджетних установ, що розраховуються у відповідності з формулою розподілу обсягу міжбюджетних трансфертів, не враховують витрати на їх матеріально-технічне забезпечення. Мінімальні соціальні нормативи та методики розрахунку обсягу витрат на дані цілі не визначені. Для міст обласного значення з невеликою чисельністю населення не розроблено порядок визначення доцільності передачі власних бюджетних установ міст на утримання з обласного бюджету та умови розрахунків за відповідні трансферти на їх утримання;

Стан комунальних підприємств, за даними обстеження, незадовільний. Основна причина – заборгованість населення та підприємств за надані житлово-комунальні послуги, особливо за тепlopостачання. Всі міські комунальні підприємства, які постачають тепло, збиткові – обладнання застаріле і енергоємне, потребує значних капіталовкладень. Потребують заміни від 40 до 60 відсотків мереж водо- і тепlopостачання, водовідведення. Реформування житлово-комунального господарства проводиться незадовільними темпами. Більшість міст обласного значення з населенням менше 100 тис. жителів передало комунальні підприємства з тепlopостачання та частково з водопостачання на утримання областей.

МІСЦЕВИЙ БЮДЖЕТ

Середній рівень закріплених доходів міських бюджетів на одного жителя у 2002 році становив 165,5 грн. Коливання рівня закріплених доходів: від 91,4 грн (м. Острогов Рівненської області) до 465,3 грн на особу (м. Енергодар Запорізької області).

Формування 90 відсотків обсягу закріплених доходів у міському бюджеті здійснюється за рахунок:

– *прибуткового податку з громадян* – від 73,5 (м. Львів) до 96 (м. Енергодар Запорізької області) відсотків від загальної суми закріплених доходів (обсяг податку протягом останніх двох років в обстежених містах зростав на 4–10 % на рік);

– *державного мита в частині, що належить відповідним місцевим бюджетам* – від 0,8 (м. Енергодар Запорізької області) до 4,6 відсотка від загальної суми

закріплених доходів (м. Орджонікідзе Дніпропетровської області);

– *єдиного податку для суб'єктів малого підприємництва* – від 1,2 (м. Новгородівка Донецької області) до 13,5 (м. Львів) відсотка від загальної суми закріплених доходів;

– *плати за торговий патент на здійснення підприємницької діяльності* – від 0 (м. Острог Рівненської області) до 7,3 (м. Львів) відсотка від загальної суми закріплених доходів.

За підсумками 2002 року закріплені доходи у бюджетах обстежених міст обласного (республіканського – для Автономної Республіки Крим) значення становили в середньому 60,3 відсотка від загальної суми доходів (без врахування обсягів міжбюджетних трансфертів).

Середній рівень власних доходів місцевого бюджету в розрахунку на одного жителя обстежених міст у 2002 році склав 108,8грн. Коливання рівня власних доходів у розрахунку на одного міського жителя – від 38,6 (м. Острог Рівненської області) до 258,5 грн (м. Стрий Львівської області).

Власні доходи бюджетів міст на 80 відсотків формуються за рахунок:

– *плати за землю* – від 8,3 (м. Добропілля Донецької області) до 55,8(м. Енергодар Запорізької області) відсотка від загальної суми власних доходів (середній рівень – 42 %);

– *місцевих податків і зборів* – від 3,2 (м. Стрий Львівської області) до 49,4 (м. Новгородівка Донецької області) відсотка від загальної суми власних доходів (середній рівень – 17%);

– *власних надходжень бюджетних установ* – від 1,5 (м. Новгородівка Донецької області) до 80,2 відсотка (м. Добропілля Донецької області).

За підсумками 2002 року власні доходи в бюджеті міст обласного (республіканського – Автономна Республіка Крим) значення склали 39,7 відсотка від загальної суми доходів (без врахування обсягів міжбюджетних трансфертів). У 2000 – 2002 роках намітилась тенденція до зростання обсягів доходів міських бюджетів у середньому на 15 – 25 відсотків щорічно, причому це зростання забезпечується в основному за рахунок збільшення обсягу закріплених доходів.

Таким чином, аналіз матеріалів обстеження фінансово-матеріальної бази адміністративно-територіальних одиниць усіх рівнів, стану надання місцевими державними адміністраціями та органами місцевого самоврядування адміністративних і громадських послуг населенню свідчить про значну між-регіональну диференціацію обсягів доходів та видатків місцевих бюджетів у розрахунку на одну особу на базовому рівні.

Коливання обсягів доходів на одного жителя села (від максимального до мінімального) сягає:

– по закріплених доходах – 52 рази (Донецька і Закарпатська області);

– по власних доходах – 7,5 раза (Донецька і Закарпатська області);

– по видатках, що враховуються при визначенні міжбюджетних трансфертів – 5,8 раза (Донецька і Закарпатська області);

– по видатках, що не враховуються при визначенні міжбюджетних трансфертів – 50 разів (Донецька і Львівська області).

Ця проблема потребує вирішення через механізм врегулювання міжбюджетних відносин на рівні села, селища, міста районного значення та району шляхом визначення оптимальних мінімальних нормативів фінансового забезпечення з метою надання якісних послуг населенню незалежно від місця проживання відповідно до встановлених мінімальних соціальних стандартів.

Підсумовуючи викладене вище, можна зробити висновок, що підвищення якості надання органами місцевого самоврядування всіх рівнів державних та соціальних послуг населенню на сучасному етапі можливе за умови розробки механізму врахування в розрахунках бюджетів адміністративно-територіальних одиниць коштів на забезпечення встановлених законодавством України гарантій та пільг окремим категоріям громадян у відповідності з їх розмірами, визначеними державними мінімальними соціальними нормативами.

Для наближення послуг до їх безпосередніх споживачів, підвищення їх якості слід розробити фінансові та інші критерії доцільності делегування окремих повноважень органів місцевого самоврядування базового рівня на районний та обласний рівень. Доцільно визначити також механізм передачі комунальних об'єктів, закладів та підприємств на утримання з районних та обласних бюджетів, порядок розрахунків, який супроводжує таку передачу, між територіальними громадами та цими органами місцевого самоврядування.

Одним із шляхів вирішення зазначених проблем може бути також укрупнення сільських рад, які не мають ніяких матеріальних засобів для розв'язання своїх господарських потреб, що дозволить на кращій ресурсній базі самостійно проводити окремі соціально-економічні заходи.

Зарубіжний досвід свідчить, що укрупнення територіальних громад повинне здійснюватися за ініціативою центральних органів виконавчої влади, тобто “згори”, підкріпленою відповідною законодавчою базою. Приміром, у багатьох країнах у 60 – 70-ті роки ХХ століття для підвищення економічної ефективності управління на місцях було проведено муніципальні реформи і зменшено кількість низових територіальних колективів за рахунок їх укрупнення. В результаті реформи 1974 року в Данії, наприклад, число комун скоротилося від 1388 до 275. В Англії та Уельсі у 1972 році кількість округів скоротила-

ся з 1383 до 402. У Швеції було скорочено кількість комун з 1037 до 278.

Натомість там, де процес об'єднання здійснюється на добровільних засадах, він проходить надзвичайно повільно. У Нідерландах, наприклад, за 100 років кількість комун зменшилася з 1100 до 700, у Бельгії за період добровільного об'єднання (1961 – 1971 роки) – з 2663 до 2359. А у Франції число комун навіть зростає.

4.5. Сучасний стан соціально-економічного розвитку малих міст

Малі міста (міста з чисельністю населення до 50 тис.) посідають особливе місце в історичному розвитку України. У них формувалася національна культура народу, вони є основою прогресу та створення великих виробничих і містобудівних комплексів, гарантом стабільності держави і суспільства.

Спад виробництва, дестабілізація соціально-економічного та фінансового стану в країні протягом 1991-2002 років послабили економічну базу малих міст.

Малі міста є найбільшою за кількісним складом групою міст. Значна частина їх – це адміністративні центри районів. З малими містами безпосередньо пов'язане життя 22,4 млн міських та сільських жителів. Ці міста відіграють важливу роль у формуванні поселенської мережі та розвитку і розміщенні продуктивних сил України.

Станом на 1 січня 2003 року в Україні нараховувалося 350 малих міст (3/4 від загальної їх кількості), в яких проживає 13 відсотків населення (19 % міського населення) (див. додатки 5-6).

У малих містах у 1991-2002 роках спостерігався як природний приріст населення (1,1-1,3 %), так і приріст за рахунок міграції (1,7-3,6 %), тоді як у цілому по країні загальна кількість населення та кількість міського населення зменшилися.

В Україні є 11 міст з чисельністю населення до 5 тис., 64 міста – від 5 до 10 тис., 158 міст – від 10 до 20 тис., 117 міст – від 20 до 50 тис.

За часткою населення, зайнятого в різних сферах економічної діяльності, можна виділити такі категорії малих міст:

- міста з переважно промисловими функціями;
- транспортні вузли;
- санаторно-курортні та рекреаційні центри;
- історичні, історико-архітектурні, культурні й туристичні центри;
- адміністративні центри районів;
- господарські центри місцевого значення;
- центри низових локальних систем розселення, що виконують функції з надання соціально-культурних, комунально-побутових та інших послуг населенню.

Найбільше в Україні малих міст, які за характером економічної діяльності є організаційно-господарськими та культурно-побутовими центрами місцевого значення (майже 50 % від загальної кількості міст).

Близько 25 відсотків малих міст належать до категорії міст з відносно розвинутою економічною базою – це міста з переважно промисловими функціями. Головною ознакою віднесення малого міста до цієї групи є перевищення середнього по Україні рівня зайнятості населення в галузях матеріального виробництва. Значна частина цих міст – монофункціональні міста, галузями спеціалізації яких є гірничодобувна промисловість, енергетика, переробка сільськогосподарської сировини тощо. В країні 111 таких міст. До них належать:

- індустріальні центри: вугледобування – 32 міста, добування рудної і нерудної сировини – 7, енергетики – 9, обробної промисловості – 27, хімічної і нафтопереробної промисловості – 6;
- аграрно-індустріальні центри – 18;
- транспортні центри – 9;
- лікувально-оздоровчі центри – 2;
- центр художніх промислів – 1.

Найгострішими загальними проблемами розвитку малих міст є:

- низький рівень соціального розвитку;
- відсутність матеріальної та фінансової бази, необхідної для надання якісних громадських та адміністративних послуг населенню;
- низький рівень фінансування з бюджету;
- одностороння спеціалізація промислових комплексів, недостатня завантаженість потужностей підприємств інших галузей;
- низькі темпи будівництва житла, об'єктів соціальної інфраструктури;
- слабка диференційованість містоутворюючої бази, обмеженість вибору професій, нерозвинутість сфери обслуговування, що ускладнює ситуацію на ринку праці та породжує демографічні проблеми;
- недостатня розвинутість системи водо-, енерго-, теплопостачання та каналізаційних мереж;
- аварійний стан об'єктів систем водо-, енерго-, теплопостачання;
- незадовільний стан ресурсозбереження;
- незадовільний стан дорожнього господарства;
- низький рівень розвитку міської інфраструктури, сфери соціальних послуг, об'єктів культури;
- недостатній розвиток транспортних зв'язків із сільськими населеними пунктами в зоні впливу малого міста;
- низький рівень благоустрою, незадовільна ситуація із збиранням та знешкодженням твердих відходів;
- недостатній рівень професійно-кваліфікаційної підго-

товки управлінських кадрів;

– обмеженість можливостей населення в одержанні освітніх послуг.

За характером динаміки соціально-економічного розвитку малі міста поділяють на:

- міста, що інтенсивно розвиваються і протягом останніх трьох років мають позитивні показники зростання виробництва (22 міста);
- міста, які слабо розвиваються (60 % міст);
- депресивні міста (33 %).

Порядок віднесення малих міст до категорії депресивних та механізм надання державної підтримки для їх розвитку запроваджується відповідно до законодавства.

Додатки до розділу 4
Додаток 1

**Відомості
про адміністративно-територіальний устрій України
(станом на 01.01.2003 р.)**

| № пор. | Автономна республіка, область, місто | Райони | | Міста | | | Сільські населені пункти | | | Ради | | | | | | | | |
|--------|--------------------------------------|----------|----------|--------|------------|------------|--------------------------|--------|--------|------|--------|-------------------|--------|----------|----------|--------|-----------------|-----------------|
| | | сільські | у містах | всього | обл. знач. | рай. знач. | з рай. поділом | всього | селіщ. | сіл | всього | Районні | | Міські | | | | |
| | | | | | | | | | | | | сільські у містах | всього | сільські | у містах | всього | міст обл. знач. | міст рай. знач. |
| 1. | Автономна Республіка Крим | 14 | 3 | 16 | 11 | 5 | 1 | 56 | 47 | 909 | 314 | 14 | 3 | 16 | 11 | 5 | 38 | 243 |
| 2. | Вінницька | 27 | 3 | 18 | 6 | 12 | 1 | 29 | 138 | 1328 | 738 | 27 | 3 | 18 | 6 | 12 | 28 | 662 |
| 3. | Волинська | 16 | - | 11 | 4 | 7 | - | 22 | - | 1053 | 428 | 16 | - | 11 | 4 | 7 | 22 | 379 |
| 4. | Дніпропетровська | 22 | 18 | 20 | 13 | 7 | 3 | 45 | 75 | 1364 | 388 | 22 | 18 | 20 | 13 | 7 | 40 | 288 |
| 5. | Донецька | 18 | 21 | 51 | 28 | 23 | 4 | 132 | 245 | 879 | 413 | 17 | 10 | 51 | 28 | 23 | 82 | 253 |
| 6. | Житомирська | 23 | 2 | 10 | 4 | 6 | 1 | 44 | 31 | 1595 | 656 | 23 | 2 | 10 | 4 | 6 | 41 | 580 |
| 7. | Закарпатська | 13 | - | 10 | 4 | 6 | - | 20 | - | 579 | 344 | 13 | - | 10 | 4 | 6 | 20 | 301 |
| 8. | Запорізька | 20 | 7 | 14 | 5 | 9 | 1 | 23 | 45 | 875 | 320 | 20 | - | 14 | 5 | 9 | 23 | 263 |
| 9. | Івано-Франківська | 14 | - | 15 | 5 | 10 | - | 24 | 20 | 745 | 529 | 14 | - | 15 | 5 | 10 | 24 | 476 |
| 10. | Кілівська | 25 | - | 25 | 11 | 14 | - | 29 | 6 | 1125 | 684 | 25 | - | 23 | 10 | 13 | 29 | 607 |
| 11. | Кіровоградська | 21 | 2 | 12 | 4 | 8 | 1 | 26 | 19 | 1000 | 437 | 21 | 2 | 12 | 4 | 8 | 26 | 376 |
| 12. | Луганська | 18 | 4 | 37 | 14 | 23 | 1 | 109 | 109 | 683 | 352 | 17 | 4 | 37 | 14 | 23 | 89 | 205 |
| 13. | Львівська | 20 | 6 | 43 | 8 | 35 | 1 | 35 | 1 | 1848 | 729 | 20 | - | 43 | 8 | 35 | 35 | 631 |

| № пор. | Автономна республіка, область, місто | Райони | | Міста | | | | Селища міськ. типу | | Сільські населені пункти | | | Ради | | | | | |
|--------|--------------------------------------|------------|------------|------------|------------|------------|----------------|--------------------|--------------|--------------------------|--------------|------------|-----------|------------|------------|------------|-------------------------|-------------------------|
| | | сільські | у містах | всього | обл. знач. | рай. знач. | з рай. поділом | всього | міськ. типу | всього | селищ. | сіл | всього | сільські | у містах | всього | Міські міст. обл. знач. | Міські міст. рай. знач. |
| 14. | Миколаївська | 19 | 4 | 9 | 5 | 4 | 1 | 17 | 74 | 828 | 332 | 19 | 9 | 5 | 4 | 17 | 287 | |
| 15. | Одеська | 26 | 8 | 19 | 7 | 12 | 1 | 33 | 23 | 1115 | 516 | 26 | 19 | 7 | 12 | 32 | 439 | |
| 16. | Полтавська | 25 | 5 | 15 | 5 | 10 | 2 | 21 | 51 | 1789 | 533 | 25 | 15 | 5 | 10 | 21 | 467 | |
| 17. | Рівненська | 16 | - | 11 | 4 | 7 | - | 16 | 3 | 1000 | 381 | 16 | - | 4 | 7 | 16 | 338 | |
| 18. | Сумська | 18 | 2 | 15 | 7 | 8 | 1 | 20 | 57 | 1436 | 439 | 18 | 2 | 7 | 8 | 20 | 384 | |
| 19. | Тернопільська | 17 | - | 18 | 1 | 17 | - | 17 | - | 1018 | 633 | 17 | - | 1 | 17 | 17 | 581 | |
| 20. | Харківська | 27 | 9 | 17 | 7 | 10 | 1 | 61 | 175 | 1508 | 494 | 27 | 9 | 7 | 10 | 60 | 381 | |
| 21. | Херсонська | 18 | 3 | 9 | 3 | 6 | 1 | 30 | 88 | 572 | 319 | 18 | 3 | 3 | 6 | 29 | 260 | |
| 22. | Хмельницька | 20 | - | 13 | 6 | 7 | - | 24 | 5 | 1409 | 623 | 20 | - | 6 | 7 | 24 | 566 | |
| 23. | Черкаська | 20 | 2 | 16 | 6 | 10 | 1 | 15 | 101 | 723 | 578 | 20 | 2 | 6 | 10 | 15 | 525 | |
| 24. | Чернівецька | 11 | 3 | 11 | 2 | 9 | 1 | 8 | - | 396 | 285 | 11 | 3 | 2 | 9 | 8 | 252 | |
| 25. | Чернігівська | 22 | 2 | 15 | 3 | 12 | 1 | 30 | 62 | 1432 | 593 | 22 | 2 | 3 | 12 | 29 | 525 | |
| 26. | м. Київ | - | 10 | 1 | - | - | 1 | - | - | - | 11 | - | 10 | - | - | - | - | |
| 27. | м. Севастополь | - | 4 | 2 | - | 1 | 1 | 1 | 1 | 28 | 11 | - | 4 | - | 1 | 1 | 4 | |
| | Всього по Україні | 490 | 118 | 453 | 173 | 278 | 26 | 887 | 28615 | 27239 | 12080 | 488 | 82 | 451 | 172 | 277 | 786 | 10273 |

Примітки:

1. Кількість населених пунктів:

| | | |
|-------------------------------|---|-------|
| Усього населених пунктів | — | 29555 |
| у тому числі міських поселень | — | 1340 |

2. Кількість представницьких органів:

| | | |
|---|---|-------------|
| Представницький орган Автономної Республіки Крим (Верховна Рада Автономної Республіки Крим) | — | 1 |
| Усього місцевих рад: у тому числі обласних рад: | — | 12104 24 |

3. Міста, в яких міські ради не утворені:

| | |
|----------|-----------|
| Область | Місто |
| Київська | Прип'ять |
| Київська | Чернобиль |

4. Райони, в яких районні ради не утворені:

| | | |
|-----------|------------------|---------------------------------|
| Область | Район | Рада, якій підпорядковано район |
| Донецька | Краснолиманський | Краснолиманська міська рада |
| Луганська | Свердловський | Свердловська міська рада |

5. Міста з районним поділом, в яких районні ради у міста не утворені:

| Область | Місто | Районів у місті | Районних рад у місті |
|--------------|-----------|-----------------|----------------------|
| Донецька | Горлівка | 3 | 0 |
| Донецька | Макіївка | 5 | 0 |
| Донецька | Маріуполь | 4 | 1 |
| Запорізька | Запоріжжя | 7 | 0 |
| Львівська | Львів | 6 | 0 |
| Миколаївська | Миколаїв | 4 | 0 |
| Одеська | Одеса | 8 | 0 |

Додаток 2

Міста обласного (республіканського в Автономній Республіці Крим) значення

| | | | |
|---------------------------|--------------------------|--------------------------|--------------------------|
| Автономна Республіка Крим | Авдіївка | Міраганець | Авдіївка |
| Сімферополь | Артемівськ | Нікополь | Артемівськ |
| Алушта | Буглар | Новомосковськ | Буглар |
| Армянськ | Горлівка | Орджонікідзе | Горлівка |
| Джанкой | Дебальцеве | Павлоград | Дебальцеве |
| Євпаторія | Держинськ | Першотравенськ | Держинськ |
| Керч | Димитров | Синельникове | Димитров |
| Красноперекопськ | Добропілля | Тернівка | Добропілля |
| Саки | Докучаєвськ | Донецька область | Докучаєвськ |
| Судак | Дружківка | Донецьк | Дружківка |
| | Єнакієве | Донецьк | Єнакієве |
| | Володимир-Волинський | Волонський | Володимир-Волинський |
| | Ковель | Новолинськ | Ковель |
| | Дніпропетровська область | Дніпропетровська область | Дніпропетровська область |
| | Дніпропетровськ | Вільногірськ | Дніпропетровськ |
| | Вільногірськ | Дніпродзержинськ | Вільногірськ |
| | Жовті Води | Кривий Ріг | Жовті Води |
| | Кривий Ріг | | Кривий Ріг |

| | | | |
|----------------------------------|-------------------------------|-----------------------------|-----------------------------|
| Жданівка | Березань | Стрий | Тернопільська область |
| Кіровське | Бориспіль | Трускавець | Тернопіль |
| Костянтинівка | Бровари | Червоноград | Харківська область |
| Краматорськ | Васильків | Миколаївська область | Харків |
| Красний Лиман | Ірпінь | Миколаїв | Ізюм |
| Красноармійськ | Переяслав-Хмельницький | Вознесенськ | Куп'янськ |
| Макіївка | Прип'ять | Очаків | Лозова |
| Маріуполь | Ржищів | Первомайськ | Люботин |
| Новгородівка | Славутич | Южноукраїнськ | Первомайський |
| Селидове | Фастів | Одеська область | Чугуїв |
| Слов'янськ | Кіровоградська область | Одеса | Херсонська область |
| Сніжне | Кіровоград | Білгород-Дністровський | Херсон |
| Торез | Знам'янка | Ізмаїл | Каховка |
| Харцизьк | Олександрія | Ілчіківськ | Нова Каховка |
| Шахтарськ | Світловодськ | Котовськ | Хмельницька область |
| Ясинувата | Луганська область | Теплодар | Хмельницький |
| Закарпатська | Луганськ | Южне | Кам'янець-Подільський |
| область | Алчевськ | Полтавська область | Нетішин |
| Ужгород | Антрацит | Полтава | Славута |
| Берегове | Брянка | Комсомольськ | Старокостянтинів |
| Мукачеве | Кіровськ | Кременчук | Шелетівка |
| Хуст | Краснодон | Лубни | Черкаська область |
| Чоп | Красний Луч | Миргород | Черкаси |
| Запорізька область | Лисичанськ | Рівненська область | Ватутіне |
| Запоріжжя | Первомайськ | Рівне | Золотоноша |
| Бердянськ | Ровеньки | Дубно | Канів |
| Енергодар | Рубіжне | Кузнецовськ | Сміла |
| Мелітополь | Свердловськ | Острог | Умань |
| Токмак | Северодонецьк | Сумська область | Чернівецька область |
| Івано-Франківська область | Стаханов | Суми | Чернівці |
| Івано-Франківськ | Львівська область | Глухів | Новодністровськ |
| Болехів | Львів | Конотоп | Чернігівська область |
| Калуш | Борислав | Лебедин | Чернігів |
| Коломия | Дрогобич | Охтирка | Ніжин |
| Яремча | Моршин | Ромни | Прилуки |
| Київська область | Новий Розділ | Шостка | |
| Біла Церква | Самбір | | |

Додаток 3

**Деякі характеристики адміністративно-територіального устрою
Донецької та Харківської областей**

**Міста обласного значення за входженням у смугу міст,
міста районного значення, селищі та сільські ради, селища міського типу, селища та села станом на 01.01.2003 р.**

| Міст районного значення | Кількість | | | | Міста обласного значення | Міста районного значення, селищі та сільські ради, селища міського типу, села, які входять до міської смуги |
|-------------------------|--------------|---------------|---------------------|-----------------|--------------------------|---|
| | селищних рад | сільських рад | селищ міського типу | сільських селищ | | |
| | | | | | | |
| Донецька область | | | | | | |
| | | | | | м. Авдіївка | |
| | | | | | м. Вугледар | |
| | | | | | м. Донецьк | |
| | | | | | м. Кіровське | |
| | | | | | м. Костянтинівка | |
| | | | | | м. Маріуполь | |
| | | | | | м. Новогродівка | |
| | | | | | м. Ясинувата | |
| | | | | 1 | м. Докучаєвськ | с-ще Ясне |
| | | | | 1 | м. Макіївка | с-ще Новомосковське |
| | | | | 2 | м. Горлівка | с-ще П'ятихатки, с-ще Федорівка |
| | | | 1 | | м. Дмитров | с. Світле |
| | | | 3 | 1 | м. Красний Лиман | с. Брусівка, с. Старий Караван, с. Щурове, с-ще Ставки |
| | | | 1 | 1 | м. Жданівка | смт Вільхівка, с-ще Молодий Шахтар |
| | 2 | | | | м. Торез | Пелагіївська селищна рада, Розсишенська селищна рада |

| Міст районного значення | Кількість | | | | Міста обласного значення | Міста районного значення, селища міського типу, селища та села, які входять до міської смуги |
|-------------------------|--------------|---------------|---------------------|-----|--------------------------|---|
| | селищних рад | сільських рад | селищ міського типу | сіл | | |
| | 2 | | | 1 | м. Дружківка | Олексієво-Дружківська селищна рада, Райська селищна рада, с. Червонозоряне |
| | 3 | | | 5 | м. Шахтарськ | Конгарна селищна рада, Сердитенська селищна рада, Стіжківська селищна рада, с-ще Вікторія, с-ще Гірне, с-ще Дорофійенко, с-ще Зарічне, с-ще Кищенко |
| | 4 | | | 1 | м. Краматорськ | Біленьківська селищна рада, Красногорська селищна рада, Шабельківська селищна рада, Ясногорська селищна рада, с. Семенівка, с-ще Ашуркове |
| | 5 | | | | м. Сніжне | Андріївська селищна рада, Гірицька селищна рада, Залісненська селищна рада, Первомайська селищна рада, Северна селищна рада |
| 1 | 1 | | | | м. Дебальцеве | м. Світлодарськ, Миронівська селищна рада |
| 1 | 1 | | | | м. Красноармійськ | м. Родинське, Шевченківська селищна рада |
| 1 | 1 | | | | м. Слов'янськ | м. Святогірськ, Миколаївська селищна рада |
| 1 | 3 | | | 1 | м. Дзержинськ | м. Артемове, Кіровська селищна рада, Новгородська селищна рада, Щербинівська селищна рада, с-ще Кримське |
| 2 | | | 1 | | м. Артемівськ | м. Соледар, м. Часів Яр, смт Красна Гора |
| 2 | 1 | | | | м. Доброшля | м. Білїцьке, м. Білозерське, Новодонецька селищна рада |
| 2 | 2 | | 1 | 1 | м. Харцизьк | м. Зутрес, м. Іловайськ, Зуївська селищна рада, Троїцько-Харцизька селищна рада, смт Гірне, с-ще Ведмеже |
| 2 | 2 | | 2 | | м. Селидове | м. Гірич, м. Українськ, Курахівська селищна рада, Лукуринська селищна рада, смт Вишневе, смт Комишівка |
| 2 | 4 | | | 2 | м. Єнакієве | м. Вуглегірськ, м. Юнокомунарівськ, Булавинська селищна рада, Карло-Марквівська селищна рада, Корсунська селищна рада, Ольховатська селищна рада, с. Авіловка, с. Шалошишкове |

| Кількість | | | | | Міста обласного значення | Міста районного значення, селища міського типу, селища та села, які входять до міської смуги |
|---------------------------|--------------|---------------|---------------------|-----|--------------------------|--|
| міст районного значення | селищних рад | сільських рад | селищ міського типу | сіл | | |
| Харківська область | | | | | | |
| | | | | | м. Ізюм, м. Харків | |
| | | | | 1 | м. Первомайський | с. Сиваш |
| | | | | 1 | м. Люботин | с. Смородське, с-ще Байрак, с-ще Караван, с-ще Коваленки |
| | | | | 2 | м. Чугуїв | с. Клугино-Башкирівка, с. Соцзмагання |
| 1 | | | 1 | | м. Куп'янськ | Куп'янськ-Вузлова селищна рада, смт Ківшарівка |
| 1 | 1 | | | 2 | м. Лозова | Панютинська селищна рада, Домаська сільська рада, с. Герсеванівське, с. Лісівське |

Райони у містах, що мають у складі міста районного значення, селища міського типу, селища та села станом на 01.01.2003 р.

| Кількість | | | | | Райони у містах | Міста районного значення, селища міського типу, селища та села, які входять до міської смуги |
|-------------------------|--------------|---------------|---------------------|-----|---------------------------------|--|
| міст районного значення | селищних рад | сільських рад | селищ міського типу | сіл | | |
| Донецька область | | | | | | |
| | | | | | | |
| | | | | | Ворошиловський район м. Донецьк | |
| | | | | | Жовтневий район м. Маріуполь | |
| | | | | | Калінінський район м. Донецьк | |
| | | | | | Калінінський район м. Горлівка | |
| | | | | | Київський район м. Донецьк | |

| міст районного значення | Кількість | | | | Райони у місті | Міста районного значення, селища міського типу, селища та села, які входять до міської смуги |
|-------------------------|--------------|---------------|---------------------|---------------|---|--|
| | селищних рад | сільських рад | селищ міського типу | сільських рад | | |
| | | | | | Кіровський район м. Донецьк Куйбишевський район м. Донецьк Ленінський район м. Донецьк Орджонікідзевський район м. Маріуполь Петровський район м. Донецьк Приморський район м. Маріуполь Центральноміський район м. Макіївка Червоногвардійський район м. Макіївка | |
| | 1 | | | | Будьоннівський район м. Донецьк | Ларинська селищна рада |
| | 1 | | | | Кіровський район м. Макіївка | Ясинівська селищна рада |
| | 1 | 1 | | | Центральноміський район м. Горлівка | Пантелеймонівська селищна рада, Озернянська сільська рада |
| | 2 | | | | Гірницький район м. Макіївка | Грузько-Зорянська селищна рада, Пролетарська селищна рада |
| | 2 | | | | Микитівський район м. Горлівка | Гольмівська селищна рада, Зайцівська селищна рада |
| | 2 | 1 | | | Советський район м. Макіївка | Криничанська селищна рада, Нижньокринська селищна рада, Верхньокринська сільська рада |
| | 3 | | | | Іллічівський район м. Маріуполь | Сартанська селищна рада, Старокримська селищна рада, Талаківська селищна рада |
| 1 | | | | | Пролетарський район м. Донецьк | м. Моспине |

Міста районного значення за входженням у смугу міст, селищ міського типу, сіл та селищ станов на 01.01.2003 р.

| Кількість | | Міста районного значення | Селища міського типу, селища та села, які входять до міської смуги |
|-------------------------|-----|--|--|
| селищ міського типу | сіл | | |
| Донецька область | | | |
| | | м. Амвросіївка, м. Гірник, м. Комсомольське, м. Красногорівка, м. Родинське, м. Світлодарськ, м. Сіверськ, м. Святогірськ, м. Соледар, м. Українськ, м. Часів Яр | |
| | 1 | м. Білозерське | с-ще Бокове |
| | 5 | м. Вуглегірськ | с-ще Булавине, с-ще Грознє, с-ще Каюгине, с-ще Красний Пахар, с-ще Савелівка |
| | 1 | м. Мар'їнка | с. Победа |
| | 1 | м. Іловайськ | с. Третьяки, с-ще Виноградне |
| | 3 | м. Волноваха | с. Новогригорівка, с. Новопавлівка, с. Трудове |
| | 3 | м. Новоазовськ | с. Гусельникове, с. Козлівка, с. Самсонове |
| 1 | | м. Артемовє | смт Ленінське |
| 1 | | м. Білицьке | смт Водянське |
| 1 | | м. Юнокомунарівськ | смт Дружне |
| 1 | 1 | м. Зугрес | смт Миколаївка, с. Цупки, с-ще Водобуд |
| 1 | 1 | м. Курахове | смт Іллінка, с. Степанівка, с-ще Острівське, с-ще Старі Терни |
| 1 | 7 | м. Моспине | смт Горбачево-Михайлівка, с. Бирюки, с. Вербова Балка, с. Гришки, с. Михайлівка, с. Новодвірське, с. Октябрське, с. Темрюк |

*Селищні ради за входженням до їх складу
селищ міського типу, сіл та селищ станом на 01.01.2003 р.*

| Кількість | | Селищна рада | Селища міського типу, селища та села, які входять до селищної ради |
|-------------------------|-----|---|--|
| селищ міського типу | сіл | | |
| Донецька область | | | |
| 1 | | Кутейниківська, Амвросіївський район | смт Кутейникове |
| 1 | | Новоамвросіївська, Амвросіївський район | смт Новоамвросіївське |
| 1 | | Володимирівська, Волноваський район | смт Володимирівка |
| 1 | | Донська, Волноваський район | смт Донське |
| 1 | | Новотроїцька, Волноваський район | смт Новотроїцьке |
| 1 | | Новоселівська, Краснолиманський район | смт Новоселівка |
| 1 | | Зайцівська, м. Горлівка, Микитівський район | смт Зайцеве |
| 1 | | Миронівська, м. Дебальцеве | смт Миронівський |
| 1 | | Новодонецька, м. Добропілля | смт Новодонецьке |
| 1 | | Олексієво-Дружківська, м. Дружківка | смт Олексієво-Дружківка |
| 1 | | Ясногірська, м. Краматорськ | смт Ясногірка |
| 1 | | Шевченківська, м. Красноармійськ | смт Шевченко |
| 1 | | Сарганська, м. Маріуполь, Іллічівський район | смт Саргана |
| 1 | | Старокримська, м. Маріуполь, Іллічівський район | смт Старий Крим |
| 1 | | Цукуринська, м. Селидове | смт Цукурине |
| 1 | | Миколаївська, м. Слов'янськ | смт Миколаївка |
| 1 | | Андріївська, м. Сніжне | смт Андріївка |

| Кількість | | Селищна рада | Селища міського типу, селища та села, які входять до селищної ради |
|---------------------|-----|--|--|
| селищ міського типу | сіл | | |
| 1 | | Залісенська, м. Сніжне | смт Залісне |
| 1 | | Пелагіївська, м. Торез | смт Пелагіївка |
| 1 | | Розсипненська, м. Торез | смт Розсипне |
| 1 | | Зуївська, м. Харцизьк | смт Зуївка |
| 1 | | Олександрівська, Мар'їнський район | смт Олександрівка |
| 1 | | Старомихайлівська, Мар'їнський район | смт Старомихайлівка |
| 1 | | Мангуська, Першотравневий район | смт Мангуш |
| 1 | | Андріївська, Слов'янський район | смт Андріївка |
| 1 | | Новосвітська, Старобешівський район | смт Новий Світ |
| 1 | | Старобешівська, Старобешівський район | смт Старобешево |
| 1 | | Мирненська, Тельманівський район | смт Мирне |
| 1 | 1 | Войковська, Амвросіївський район | смт Войковський, с-ще Обрізне |
| | 1 | Гольмівська, м. Горлівка, Микитівський район | смт Гольмівський, с-ще Гладосове |
| | 1 | Ларинська, м. Донецьк, Будионівський район | смт Ларине, с-ще Павлоградське |
| | 1 | Біленьківська, м. Краматорськ | смт Біленьке, с-ще Василівська Пустош |
| | 1 | Седовська, Новоозовський район | смт Седове, с-ще Обрив |
| | 1 | Желаннівська, Ясинуватський район | смт Желанне, с-ще Восход |

| Кількість | | Селищна рада | Селища міського типу, селища та села, які входять до селищної ради |
|---------------------|-----------|---|---|
| селищ міського типу | сіл селищ | | |
| | 2 | Ольгинська, Волноваський район | смт Ольгинка, с-ще Лісне, с-ще Пільне |
| | 2 | Криничанська, м. Макіївка, Советський район | смт Кринична, с-ще Василівна, с-ще Леб'яже |
| 1 | 2 | Северна, м. Сніжне | смт Северне, с-ще Молчалине, с-ще Сухівське |
| 1 | 2 | Сердитенська, м. Шахтарськ | смт Сердите, с-ще Дубове, с-ще Лобанівка |
| 1 | 3 | Стіжківська, м. Шахтарськ | смт Стіжківське, с-ще Буруцького, с-ще Вінницьке, с-ще Чумаки |
| 1 | 3 | Андріївська, Тельманівський район | смт Андріївка, с-ще Бахчовик, с-ще Дружне, с-ще Обільне |
| 1 | 4 | Оленівська, Волноваський район | смт Оленівка, с-ще Малинове, с-ще Молодіжне, с-ще Новомиколаївка, с-ще Петрівське |
| 1 | 1 | Дробишевська, Краснолиманський район | смт Дробишеве, с. Дериллове |
| 1 | 1 | Кіровська, Краснолиманський район | смт Кіровськ, с. Торське |
| 1 | 1 | Ямпільська, Краснолиманський район | смт Ямпіль, с. Закітне |
| 1 | 1 | Пантелеймонівська, м. Горлівка, Центральноміський район | смт Пантелеймонівка, с. Рясне |
| 1 | 1 | Билбасівська, Слов'янський район | смт Билбасівка, с. Торець |
| 1 | 1 | Тельманівська, Тельманівський район | смт Тельманове, с. Зернове |
| 1 | 1 | Володарська, Володарський район | смт Володарське, с. Новоянсьоль, с-ще Лісне |
| 1 | 1 | Ярівська, Краснолиманський район | смт Ярова, с. Олександрівка, с-ще Соснове |
| 1 | 1 | Карло-Марксівська, м. Єнакієве | смт Карло-Марксове, с. Новоселівка, с-ще Старопетрівське |

| Кількість | | Селищна рада | Селища міського типу, селища та села, які входять до селищної ради |
|---------------------|-----|---|--|
| селищ міського типу | сіл | | |
| 1 | 1 | Талаківська, м. Маріуполь, Іллічівський район | смт Талаківка, с. Гнутове, с-ще Ломакине |
| 1 | 1 | Ялтинська, Першотравневий район | смт Ялта, с. Юр'ївка, с-ще Азовське |
| 1 | 1 | Ольховатська, м. Єнакієве | смт Ольховатка, с. Весела Долина, с-ще Данилове, с-ще Іллінка, с-ще Кам'янка, с-ще Рідкодуб |
| 1 | 2 | Черкаська, Слов'янський район | смт Черкаське, с. Іванівка, с. Новомиколаївка, с-ще Шнурки |
| 1 | 2 | Верхньоторецька, Ясинуватський район | с-ще Верхньоторецьке, с. Василівка, с. Троїцьке, с-ще Красний Партизан |
| 1 | 3 | Великоновосілівська, Великоновосілівський район | смт Велика Новосілка, с. Времівка, с. Нескучне, с. Новий Комар, с-ще Октябр |
| 1 | 4 | Удаченська, Красноармійський район | смт Удачне, с. Леніне, с. Муравка, с. Новомиколаївка, с. Новосергіївка |
| 1 | 4 | Корсунська, м. Єнакієве | смт Корсунь, с. Верхня Кринка, с. Петрівське, с. Путепровід, с. Шевченко, с-ще Шебенка |
| 1 | 5 | Святогорівська, Добропільський район | смт Святогорівка, с. Вікторівка, с. Вірівка, с. Копані, с. Нововікторівка, с. Новоукраїнка |
| 1 | 5 | Новоєкономічна, Красноармійський район | смт Новоєкономічне, с. Балаган, с. Луначарське, с. Миколаївка, с. Михайлівка, с. Разіне |
| 1 | 5 | Луганська, Артемівський район | смт Луганське, с. Красний Пахар, с. Криничне, с. Лозове, с. Миронівка, с. Розсадки, с-ще Роги |
| 1 | 6 | Гродівська, Красноармійський район | смт Гродівка, с. Журавка, с. Красний Яр, с. Крутий Яр, с. Миколаївка, с. Московське, с. Промінь |
| 1 | 7 | Олександрівська, Олександрівський район | смт Олександрівка, с. Варварівка, с. Дмитро-Дар'ївка, с. Левадне, с. Надеждівка, с. Новополтавка, с. Петрівка Перша, с. Софіївка |

| Кількість | | Селищна рада | Селища міського типу, селища та села, які входять до селищної ради |
|---------------------|-----------|---|---|
| селищ міського типу | сіл селищ | | |
| 2 | | Благодатненська, Волноваський район | смт Благодатне, смт Комсомольський |
| 2 | | Щербинівська, м. Дзержинськ | смт Петрівка, смт Щербинівка |
| 2 | | Ясинівська, м. Макіївка, Кіровський район | смт Землянки, смт Ясинівка |
| 2 | | Курахівська, м. Селидове | смт Гостре, смт Курахівка |
| 2 | | Контарна, м. Шахтарськ | смт Контарне, смт Московське |
| 2 | | Очеретинська, Ясинуватський район | смт Керамік, смт Очеретине |
| 2 | 5 | Кіровська, м. Дзержинськ | смт Кірове, смт Курдюмівка, с-ще Горького, с-ще Диліївка, с-ще Дружба, с-ще Перше Травня, с-ще Шуми |
| 2 | 2 | Райгородська, Слов'янський район | смт Донецьке, смт Райгородок, с. Карпівка, с. Селезнівка |
| 2 | 2 | Новгородська, м. Дзержинськ | смт Неліпівка, смт Новгородське, с. Леонідівка, с. Юр'ївка, с-ще Валентинівка, с-ще Суха Балка |
| 3 | 1 | Первомайська, м. Сніжне | смт Первомайське, смт Первомайський, смт Победа, с-ще Червоний Жовтень |
| 3 | 1 | Красноторська, м. Краматорськ | смт Комишуваха, смт Красноторка, смт Малотаранівка, с. Привілля |
| 3 | 1 | Райська, м. Дружківка | смт Новогригорівка, смт Новомиколаївка, смт Райське, с. Красний Кут, с-ще Старорайське |
| 4 | | Булавинська, м. Єнакієве | смт Булавинське, смт Олександрівське, смт Оленівка, смт Прибережне |
| 4 | | Шабельківська, м. Краматорськ | смт Олександрівка, смт Софіївка, смт Шабельківка, смт Ясна Поляна |
| 4 | | Гірницька, м. Сніжне | смт Бражине, смт Гірницьке, смт Лиманчук, смт Никифорове |

| Кількість | | Селищна рада | Селища міського типу, селища та села, які входять до селищної ради |
|---------------------|-----|--|---|
| селищ міського типу | сіл | | |
| 4 | 2 | Нижньокринська, м. Макіївка, Советський район | смт Велике Оріхове, смт Красний Октябр, смт Лісне, смт Нижня Кринка, с. Липове, с. Оріхове |
| 5 | 1 | Грузько-Зорянська, м. Макіївка, Гірницький район | смт Високе, смт Грузько-Зорянське, смт Грузько-Ломівка, смт Маяк, смт Межове, с-ще Холмисте |
| 5 | 1 | Троїцько-Харцизька, м. Харцизьк | смт Войкове, смт Покровка, смт Троїцько-Харцизьк, смт Шахтне, смт Широке, с. Півче |
| 5 | 2 | Пролетарська, м. Макіївка, Гірницький район | смт Вугляр, смт Гусельське, смт Колосникове, смт Пролетарське, смт Свердлове, с. Молочарка, с. Шевченко |

Сільські ради за входженням до їх складу сіл та селищ станом на 01.01.2003 р.

| Кількість | | Сільська рада | Селища та села, які входять до сільської ради |
|-------------------------|-------|---|---|
| сіл | селищ | | |
| Донецька область | | | |
| 1 | | Кіровська, Волноваський район | с-ще Кіровське |
| 1 | | Привільненська, Волноваський район | с-ще Привільне |
| 1 | | Хлібодарівська, Волноваський район | с-ще Хлібодарівка |
| 1 | | Зорянська, Костянтинівський район | с-ще Зоря |
| 1 | | Миренська, Слов'янський район | с-ще Мирне |
| 2 | | Металістівська, Амвросіївський район | с-ще Бондаревське, с-ще Металіст |
| 2 | | Роздольненська, Великоновосілківський район | с-ще Одрадне, с-ще Роздольє |

| Кількість | | Сільська рада | Селища та села, які входять до сільської ради |
|-----------|-------|--|---|
| сіл | селищ | | |
| | 2 | Степненська, Волноваський район | с-ще Кропивницьке, с-ще Степне |
| | 3 | Лисиченська, Амвросіївський район | с-ще Квашине, с-ще Лисиче, с-ще Харківське |
| | 4 | Зорянська, Володарський район | с-ще Водяне, с-ще Гранітне, с-ще Зоря, с-ще Приовражне |
| | 4 | Світлівська, Добропільський район | с-ще Красноярьське, с-ще Новий Донбас, с-ще Світле, с-ще Шевченко |
| | 4 | Озерянівська, м. Горлівка, Центральноміський район | с-ще Михайлівка, с-ще Озерянівка, с-ще Ставки, с-ще Широка Балка |
| | 4 | Луганська, Мар'їнський район | с-ще Кременець, с-ще Луганське, с-ще Сигнальне, с-ще Славне |
| | 5 | Степненська, Мар'їнський район | с-ще Березове, с-ще Водяне, с-ще Солодке, с-ще Степне, с-ще Тарамчук |
| | 5 | Садівська, Шахтарський район | с-ще Зарощенське, с-ще Захарченко, с-ще Зачатівка, с-ще Молодецьке, с-ще Садове |
| | 6 | Кленівська, Амвросіївський район | с-ще Дзеркальне, с-ще Кленівка, с-ще Мережки, с-ще Петренки, с-ще Победа, с-ще Свободне |
| 1 | | Євгенівська, Великоновосілківський район | с. Євгенівка |
| 1 | | Краснополянська, Великоновосілківський район | с. Красна Поляна |
| 1 | | Бугаська, Волноваський район | с. Бугас |
| 1 | | Вільненська, Волноваський район | с. Вільне |
| 1 | | Дмитрівська, Волноваський район | с. Дмитрівка |
| 1 | | Калінінська, Волноваський район | с. Калініне |
| 1 | | Микільська, Волноваський район | с. Микільське |
| 1 | | Петрівська, Волноваський район | с. Петрівське |

| Кількість | | Сільська рада | Селища та села, які входять до сільської ради |
|-----------|-------|--|---|
| сіл | селищ | | |
| 1 | | Свободненська, Волноваський район | с. Свободне |
| 1 | | Старченківська, Володарський район | с. Старченкове |
| 1 | | Білокузьминівська, Костянтинівський район | с. Білокузьминівка |
| 1 | | Миколайпільська, Костянтинівський район | с. Миколайпілья |
| 1 | | Новоартемівська, Костянтинівський район | с. Артемівка |
| 1 | | Новополтавська, Костянтинівський район | с. Нова Полтавка |
| 1 | | Гришинська, Красноармійський район | с. Гришине |
| 1 | | Коровоярська, Краснолиманський район | с. Коровий Яр |
| 1 | | Добровільська, Мар'їнський район | с. Добровілья |
| 1 | | Костянтинівська, Мар'їнський район | с. Костянтинівка |
| 1 | | Павлівська, Мар'їнський район | с. Павлівка |
| 1 | | Золотопрудівська, Олександрівський район | с. Золоті Пруди |
| 1 | | Некременська, Олександрівський район | с. Некременне |
| 1 | | Дмитрівська, Слов'янський район | с. Дмитрівка |
| 1 | | Привільська, Слов'янський район | с. Привілья |
| 1 | | Осиківська, Старобешівський район | с. Осикове |
| 1 | | Новобахмутівська, Ясинуватський район | с. Новобахмутівка |
| 1 | 1 | Єлизавето-Миколаївська, Амвросіївський район | с. Єлизавето-Миколаївка, с-ще Трєпельне |
| 1 | 1 | Бахмутська, Артемівський район | с. Бахмутське, с-ще Підгородне |
| 1 | 1 | Іскрівська, Великоновосілківський район | с. Іскра, с-ще Зелений Гай |
| 1 | 1 | Андріївська, Волноваський район | с. Андріївка, с-ще Доля |

| Кількість | | Сільська рада | Селища та села, які входять до сільської ради |
|-----------|-------|---|--|
| сіл | селищ | | |
| 1 | 1 | Зачатівська, Волноваський район | с. Зачатівка, с-ще Зачатівка |
| 1 | 1 | Рівнопільська, Волноваський район | с. Рівнопіль, с-ще Передове |
| 1 | 1 | Урзуфська, Першотравневий район | с. Урзуф, с-ще Бабах Тарама |
| 1 | 2 | Октябрська, Великоновосілківський район | с. Новомайорське, с-ще Новодонецьке, с-ще Октябрське |
| 1 | 2 | Шахтарська, Великоновосілківський район | с. Шахтарське, с-ще Золота Нива, с-ще Ясна Поляна |
| 1 | 2 | Малоянисольська, Володарський район | с. Малоянисоль, с-ще Катеринівка, с-ще Грузенка |
| 1 | 2 | Артемівська, Костянтинівський район | с. Степанівка, с-ще Артема, с-ще Розкішне |
| 1 | 2 | Першотравнева, Красноармійський район | с. Троянда, с-ще Димитрове, с-ще Перше Травня |
| 1 | 2 | Новоукраїнська, Мар'їнський район | с. Пречистівка, с-ще Максимівка, с-ще Новоукраїнка |
| 1 | 2 | Самарська, Олександрівський район | с. Весела Гора, с-ще Новоявленка, с-ще Самарське |
| 1 | 3 | Білоярівська, Амвросіївський район | с. Білоярівка, ще Житенко, с-ще Нижньоокринське, с-ще Сергієве Кринка |
| 1 | 3 | Берестівська, Артемівський район | с. Берестове, с-ще Віймка, с-ще Нагірне, с-ще Спірне |
| 1 | 3 | Новолуганська, Артемівський район | с. Семигір'я, с-ще Доломітне, ще Новолуганське, с-ще Травневе |
| 1 | 3 | Опитненська, Артемівський район | с. Іванград, с-ще Зеленопілля, с-ще Опитне, с-ще Ягідне |
| 1 | 3 | Новоселизаветівська, Красноармійський район | с. Новоселизаветівка, с-ще Коглярівка, с-ще Надеждинка, с-ще Пушкіне |
| 1 | 3 | Пісківська, Ясинуватський район | с. Водяне, с-ще Лозове, с-ще Піски, с-ще Северне |
| 1 | 4 | Новодмитрівська, Костянтинівський район | с. Іжевка, с-ще Молочарка, с-ще Новодмитрівка, с-ще Стінки, с-ще Червоне |

| Кількість | | Сільська рада | Селища та села, які входять до сільської ради |
|-----------|-------|---|---|
| сіл | селищ | | |
| 2 | | Дронівська, Артемівський район | с. Дронівка, с. Платонівка |
| 2 | | Покровська, Артемівський район | с. Нова Кам'янка, с. Покровське |
| 2 | | Різниківська, Артемівський район | с. Кірове, с. Різниківка |
| 2 | | Серебрянська, Артемівський район | с. Григорівка, с. Серебрянка |
| 2 | | Анадольська, Волноваський район | с. Анадоль, с. Полкове |
| 2 | | Єгорівська, Волноваський район | с. Єгорівка, с. Шевченко |
| 2 | | Іванівська, Волноваський район | с. Іванівка, с. Новотатарівка |
| 2 | | Краснівська, Волноваський район | с. Знаменівка, с. Краснівка |
| 2 | | Любівська, Волноваський район | с. Любівка, с. Червоне |
| 2 | | Новоандріївська, Волноваський район | с. Кирилівка, с. Новоандріївка |
| 2 | | Новолексіївська, Волноваський район | с. Лідине, с. Новолексіївка |
| 2 | | Октябрська, Добропільський район | с. Октябрське, с. Торецьке |
| 2 | | Іллічівська, Костянтинівський район | с-ще Бересток, с. Ілліча |
| 2 | | Миколаївська, Костянтинівський район | с. Миколаївка, с. Подільське |
| 2 | | Олександр-Калинівська, Костянтинівський район | с. Олександр-Калинове, с. Яблунівка |
| 2 | | Предтечинська, Костянтинівський район | с. Предтечине, с. Ступочки |
| 2 | | Миролюбівська, Красноармійський район | с. Єлизаветівка, с. Миролюбівка |
| 2 | | Михайлівська, Красноармійський район | с. Мемрик, с. Михайлівка |
| 2 | | Сергіївська, Красноармійський район | с. Калініне, с. Сергіївка |
| 2 | | Яцьківська, Краснолиманський район | с. Кримки, с. Яцьківка |
| 2 | | Катеринівська, Мар'їнський район | с. Антонівка, с. Катеринівка |

| Кількість | | Сільська рада | Селища та села, які входять до сільської ради |
|-----------|-------|---|--|
| сіл | селищ | | |
| 2 | | Максимільнянська, Мар'їнський район | с. Георгіївка, с. Максимільнянська |
| 2 | | Новомихайлівська, Мар'їнський район | с. Новомихайлівка, с. Парасковівка |
| 2 | | Широкинська, Новоазовський район | с. Бердянське, с. Широкине |
| 2 | | Високопільська, Олександрівський район | с. Високопілья, с. Запаро-Мар'ївка |
| 2 | | Староварварівська, Олександрівський район | с. Староварварівка, с. Яковлівка |
| 2 | | Стародубівська, Першотравневий район | с. Захарівка, с. Стародубівка |
| 2 | | Прелесненська, Слов'янський район | с. Майдан, с. Прелесне |
| 2 | | Сергіївська, Слов'янський район | с. Роганське, с. Сергіївка |
| 2 | | Роздольненська, Старобешівський район | с. Василівка, с. Роздольне |
| 2 | | Стильська, Старобешівський район | с. Петрівське, с. Стила |
| 2 | | Гранітненська, Тельманівський район | с. Гранітне, с. Старомар'ївка |
| 2 | | Кузнечово-Михайлівська, Тельманівський район | с. Котлярівське, с. Кузнечово-Михайлівка |
| 2 | | Старогнатівська, Тельманівський район | с. Новогригорівка, с. Старогнатівка |
| 2 | | Мануйлівська, Шахтарський район | с. Мануйлівка, с. Петрівське |
| 2 | | Розівська, Шахтарський район | с. Розівка, с. Шевченко |
| 2 | 1 | Калінінська, Артемівський район | с. Богданівка, с. Григорівка, с-ще Калініна |
| 2 | 1 | Костянтинопільська, Великоновосілківський район | с. Костянтинопіль, с. Улакли, с-ще Розлив |
| 2 | 1 | Катеринівська, Костянтинівський район | с. Катеринівка, с. Плещівка, с-ще Клебан-Бик |
| 2 | 1 | Лебединська, Новоазовський район | с. Лебединське, с. Сопине, с-ще Калінівка |
| 2 | 1 | Комишуватська, Першотравневий район | с. Комишувате, с. Червона Україна, с-ще Дем'янівка |
| 2 | 1 | Грабівська, Шахтарський район | с. Грабове, с. Рівне, с-ще Балочне |

| Кількість | | Сільська рада | Селища та села, які входять до сільської ради |
|-----------|-------|---|---|
| сіл | селищ | | |
| 2 | 1 | Орлово-Іванівська, Шахтарський район | с. Михайлівка, с. Орлово-Іванівка |
| 2 | 1 | Первомайська, Ясинуватський район | с. Негайлове, с. Первомайське, с-ще Невельське |
| 2 | 2 | Володимирівська, Артемівський район | с. Пилипчатине, с. Трипілля, с-ще Володимирівка, с-ще Стряпівка |
| 2 | 3 | Петрівська, Старобешівський район | с. Петрівське, с. Підгірне, с-ще зернове, с-ще Кипуча Криниця, с-ще Родникове |
| 3 | | Степано-Кринська, Амвросіївський район | с. Покровка, с. Русько-Орлівка, с. Степано-Кринка |
| 3 | | Верхньокам'янська, Артемівський район | с. Верхньокам'янське, с. Івано-Дар'ївка, с. Новоселівка |
| 3 | | Зайцівська, Артемівський район | с. Вершина, с. Весела Долина, с. Зайцеве |
| 3 | | Званівська, Артемівський район | с. Званівка, с. Кузьминівка, с. Переїзне |
| 3 | | Клинівська, Артемівський район | с. Відродження, с. Клинове, с. Мідна Руда |
| 3 | | Комунівська, Артемівський район | с. Калинівка, с. Комуна, с. Логвинове |
| 3 | | Новогригорівська, Артемівський район | с. Нижнє Лозове, с. Новогригорівка, с. Санжарівка |
| 3 | | Парасковіївська, Артемівський район | с. Благодатне, с. Залізнянське, с. Парасковіївка |
| 3 | | Роздолівська, Артемівський район | с. Краснопілля, с. Миколаївка, с. Роздолівка |
| 3 | | Зеленопільська, Великоновосілківський район | с. Зелене Поле, с. Новошпіль, с. Новосілка |
| 3 | | Валер'янівська, Волноваський район | с. Благовіщенка, с. Валер'янівка, с. Зелений Гай |
| 3 | | Кальчицька, Володарський район | с. Кальчик, с. Кирилівка, с. Кірове |
| 3 | | Ганнівська, Добропільський район | с. Ганнівка, с. Кутузовка, с. Рубіжне |
| 3 | | Кіндрагівська, Костянтинівський район | с. Кіндрагівка, с. Куртівка, с. Осикове |
| 3 | | Полтавська, Костянтинівський район | с. Полтавка, с. Попів Яр, с. Русин Яр |

| Кількість | | Сільська рада | Селища та села, які входять до сільської ради |
|-----------|-------|---|--|
| сіл | селищ | | |
| 3 | | Рівненська, Красноармійський район | с. Красний Лиман, с. Рівне, с. Сухецьке |
| 3 | | Улянцівська, Красноармійський район | с. Мирне, с. Улянівка, с. Шевченко Перше |
| 3 | | Рубцівська, Краснолиманський район | с. Вовчий Яр, с. Лозове, с. Рубці |
| 3 | | Шандриголівська, Краснолиманський район | с. Зелена Долина, с. Середне, с. Шандриголове |
| 3 | | Слизаветівська, Мар'їнський район | с. Слизаветівка, с. Іллінка, с. Романівка |
| 3 | | Виноградненська, Новоозовський район | с. Виноградне, с. Піонерське, с. Приморське |
| 3 | | Козацька, Новоозовський район | с. Козацьке, с. Порохня, с. Шевченко |
| 3 | | Комінтернівська, Новоозовський район | с. Водяне, с. Заїченко, с. Комінтернове |
| 3 | | Красноармійська, Новоозовський район | с. Красноармійське, с. Куликіве, с. Октябр |
| 3 | | Павлопільська, Новоозовський район | с. Павлопіль, с. Пищевик, с. Черненко |
| 3 | | Саханська, Новоозовський район | с. Дзержинське, с. Ленінське, с. Саханка |
| 3 | | Іверська, Олександрівський район | с. Іверське, с. Новосамарське, с. Шостаківка |
| 3 | | Криничанська, Олександрівський район | с. Криниці, с. Куроїдівка, с. Федорівка |
| 3 | | Михайлівська, Олександрівський район | с. Львівка, с. Михайлівка, с. Шаврове |
| 3 | | Очеретинська, Олександрівський район | с. Голубівка, с. Громова Балка, с. Очеретине |
| 3 | | Андріївська, Слов'янський район | с. Андріївка, с. Варварівка, с. Новоандріївка |
| 3 | | Рай-Олександрівська, Слов'янський район | с. Пискунівка, с. Рай-Олександрівка, с. Стародубівка |
| 3 | | Комунарівська, Старобешівський район | с. Кам'янка, с. Комунарівка, с. Піщане |
| 3 | | Чермаликська, Тельманівський район | с. Орлівське, с. Федорівка, с. Чермалик |
| 3 | | Первомайська, Тельманівський район | с. Воля, с. Первомайське, с. Черевківське |
| 3 | | Свободненська, Тельманівський район | с. Дерсове, с. Свободне, с. Чумак |

| Кількість | | Сільська рада | Селища та села, які входять до сільської ради |
|-----------|-------|---|--|
| сіл | селищ | | |
| 3 | | Старолашківська, Тельманівський район | с. Біла Кам'янка, с. Новоласпа, с. Староласпа |
| 3 | | Великопишівська, Шахтарський район | с. Велика Шишівка, с. Тернове, с. Шапошникове |
| 3 | | Розівська, Ясинуватський район | с. Новоселівка, с. Пантелеймонівка, с. Розівка |
| 3 | 1 | Рибинська, Волноваський район | с. Василівка, с. Рибинське, с. Трулівське, с-ще Ближнє |
| 3 | 1 | Віролюбівська, Костянтинівський район | с. Віролюбівка, с. Клинове, с. Попасне, с-ще Безім'яне |
| 3 | 1 | Новоолександрівська, Красноармійський район | с. Баранівка, с. Воздвиженка, с. Тимофіївка, с-ще Новоолександрівка |
| 3 | 1 | Піщанська, Красноармійський район | с. Вовкове, с. Звірове, с. Піщане, с-ще Солоне |
| 3 | 1 | Зорянська, Мар'їнський район | с. Желанне Друге, с. Желанне Перше, с. Зоряне, с-ще Олександропіль |
| 3 | 1 | Іллічівська, Першотравневий район | с. Іллічівське, с. Червоне, с. Широка Балка, с-ще Рибачьке |
| 3 | 1 | Петропавлівська, Шахтарський район | с. Красний Луч, с. Петропавлівка, с. Стіжкове, с-ще Польове, с-ще Степне |
| 3 | 1 | Красногорівська, Ясинуватський район | с. Веселе, с. Красногорівка, с. Новоселівка Друга, с-ще Кам'янка |
| 3 | 2 | Бердянська, Першотравневий район | с. Бердянське, с. Радянська Україна, с. Шевченко, с-ще Агробаза, с-ще Приазовське |
| 3 | 2 | Нікішинська, Шахтарський район | с. Веселе, с. Круглик, с. Нікішине, с-ще Кумпачьке, с-ще Рідкодуб |
| 3 | 3 | Артемівська, Амвросіївський район | с. Артемівка, с. Карпово-Надеждинка, с. Красний Луч, с-ще Кринички, с-ще Овочево, с-ще Рубашкине |
| 3 | 3 | Успенська, Амвросіївський район | с. Калинове, с. Манич, с. Успенка, с-ще Виселки, с-ще Катеринівка, с-ще Степне |

| Кількість сіл | Кількість селищ | Сільська рада | Селища та села, які входять до сільської ради |
|---------------|-----------------|---|---|
| | | | |
| 3 | 4 | Дачненська, Мар'їнський район | с. Гігант, с. Островського, с. Сухі Яли, с-ще Дальне, с-ще Дачне, с-ще Зеленівка, с-ще Янтарне |
| 3 | 4 | Спартаківська, Ясинуватський район | с. Веселе, с. Спартак, с. Яковлівка, с-ще Каштанове, с-ще Крута Балка, с-ще Мінеральне, с-ще Опитне |
| 4 | | Никифорівська, Артемівський район | с. Діброва, с. Липівка, с. Никифорівка, с. Федорівка Друга |
| 4 | | Андріївська, Великоновосілківський район | с. Андріївка, с. Петропавлівка, с. Слов'янка, с. Шевченко |
| 4 | | Багатирська, Великоновосілківський район | с. Багатири, с. Зелений Кут, с. Новоукраїнка, с. Олексіївка |
| 4 | | Новопетриківська, Великоновосілківський район | с. Георгіївка, с. Малий Керменчик, с. Новопетриківка, с. Ялинське |
| 4 | | Миколаївська, Волноваський район | с. Богданівка, с. Вікторівка, с. Миколаївка, с. Новогнатівка |
| 4 | | Октябрська, Волноваський район | с. Лазарівка, с. Октябрське, с. Петрівське, с. Шевченко |
| 4 | | Прохорівська, Волноваський район | с. Малогнатівка, с. Прохорівка, с. Тарасівка, с. Чичеріне |
| 4 | | Новокраснівська, Володарський район | с. Кальчинівка, с. Назарівка, с. Новокраснівка, с. Українка |
| 4 | | Республіканська, Володарський район | с. Ксенівка, с. Новороманівка, с. Республіка, с. Сергіївка |
| 4 | | Добропільська, Добропільський район | с. Добропілля, с. Красноподілля, с. Магяшеве, с. Новогришине |
| 4 | | Новоторецька, Добропільський район | с. Володимирівка, с. Коптеве, с. Новоторецьке, с. Панківка |
| 4 | | Марківська, Костянтинівський район | с. Майське, с. Маркове, с. Новомаркове, с. Федорівка |
| 4 | | Правдівська, Костянтинівський район | с. Ігнатівка, с. Калинове, с. Правдівка, с. Романівка |
| 4 | | Красненська, Красноармійський район | с. Берестки, с. Зоря, с. Красне, с. Новодмитрівка |

| Кількість | | Сільська рада | Селища та села, які входять до сільської ради |
|-----------|-------|---|--|
| сіл | селищ | | |
| 4 | | Криволуцька, Краснолиманський район | с. Діброва, с. Іллічівка, с. Каленики, с. Крива Лука |
| 4 | | Галичинівська, Мар'їнський район | с. Галичинівка, с. Долинівка, с. Карлівка, с. Лісівка |
| 4 | | Успенівська, Мар'їнський район | с. Веселий Гай, с. Ганнівка, с. Трудове, с. Успенівка |
| 4 | | Хомутівська, Новоазовський район | с. Бессарабка, с. Вітава, с. Сєдово-Василівка, с. Хомутове |
| 4 | | Мирнодолинська, Олександрівський район | с. Бузинівка, с. Мар'ївка, с. Мирна Долина, с. Новознаменівка |
| 4 | | Степанівська, Олександрівський район | с. Новоіверське, с. Новопавлівка, с. Самійлівка, с. Степанівка |
| 4 | | Долинська, Слов'янський район | с. Богородичне, с. Долина, с. Краснопілля, с. Мазанівка |
| 4 | | Маяківська, Слов'янський район | с. Маяки, с. Пришиб, с. Сидорове, с. Тетянівка |
| 4 | | Олександрівська, Слов'янський район | с. Красноармійське, с. Октябрське, с. Олександрівка, с. Троїцьке |
| 4 | | Хрестищенська, Слов'янський район | с. Адамівка, с. Глибока Макатиха, с. Микільське, с. Хрестище |
| 4 | | Золотарівська, Шахтарський район | с. Дубівка, с. Золотарівка, с. Новомиколаївка, с. Новопелагівка |
| 4 | | Розсипиенська, Шахтарський район | с. Димитрова, с. Розсишне, с. Стрюкове, с. Тимофіївка |
| 4 | | Новоселівська Перша, Ясинуватський район | с. Межове, с. Новопокровське, с. Новоселівка Перша, с. Скучне |
| 4 | 1 | Красненська, Артемівський район | с. Андріївка, с. Берхівка, с. Клищіївка, с. Красне, с-ще Артемівське |
| 4 | 1 | Старомайорська, Великоновосілківський район | с. Макарівка, с. Рівнопіль, с. Старомайорське, с. Сторожеве, с-ще Урожайне |

| Кількість сел | | Сільська рада | Селища та села, які входять до сільської ради |
|---------------|-------|--|---|
| сіль | селищ | | |
| 4 | 1 | Старомлинівська, Великоновосілківський район | с. Володине, с. Завітне Бажання, с. Орлинське, с. Старомлинівка, с-ще Ключове |
| 4 | 1 | Бойвська, Володарський район | с. Бойове, с. Новогригорівка, с. Паннівка, с. Суженка, с-ще Малинівка |
| 4 | 1 | Малоорлівська, Шахтарський район | с. Комишатка, с. Малоорлівка, с. Новоорлівка, с. Шевченко, с-ще Славне |
| 4 | 2 | Касянівська, Володарський район | с. Касянівка, с. Кременівка, с. Македонівка, с. Херсонес, с-ще Асланове, с-ще Ключове |
| 4 | 2 | Мелекинська, Першотравневий район | с. Білосарайська Коса, с. Бурякова Балка, с. Мелекине, с. Огородне, с-ще Глибоке, с-ще Портівське |
| 4 | 3 | Шевченківська, Великоновосілківський район | с. Вільне Поле, с. Воскресенка, с. Олександроград, с. Привільне, с-ще Бурлацьке, с-ще Комишуваха, с-ще Шевченко |
| 5 | . | Василівська, Амвросіївський район | с. Василівка, с. Кошарне, с. Мар'їнське, с. Мокроєланчик, с. Петропавлівка |
| 5 | | Зеленівська, Амвросіївський район | с. Вербівка, с. Греково-Зайцеве, с. Зелене, с. Садове, с. Федорівка |
| 5 | | Кодемська, Артемівський район | с. Дача, с. Кодема, с. Миколаївка, с. Миколаївка Друга, с. Одрадівка |
| 5 | | Міньківська, Артемівський район | с. Голубівка, с. Дубово-Василівка, с. Міньківка, с. Оріхово-Василівка, с. Привілля |
| 5 | | Яковлівська, Артемівський район | с. Білогорівка, с. Василівка, с. Веселе, с. Липове, с. Яковлівка |
| 5 | | Зеленоярська, Володарський район | с. Веселе, с. Зелений Яр, с. Лугове, с. Садове, с. Федорівка |
| 5 | | Тополинська, Володарський район | с. Октябрське, с. Первомайське, с. Перемога, с. Тополине, с. Шевченко |

| Кількість | | Сільська рада | Селища та села, які входять до сільської ради |
|-----------|-------|--|---|
| сіл | селищ | | |
| 5 | | Нововодянська, Добропільський район | с. Благодать, с. Веселе Поле, с. Нововодяне, с. Первомайське, с. Урицьке |
| 5 | | Івано-Пільська, Костянтинівський район | с. Біла Гора, с. Дилівка, с. Івано-Пілля, с. Нелпівка, с. Олександро-Шульгине |
| 5 | | Петрівська, Красноармійський район | с. Воровське, с. Ленінське, с. Новоолексіївка, с. Петрівка, с. Пустинка |
| 5 | | Новоселівська, Мар'їнський район | с. Вовченка, с. Вознесенка, с. Ізмайлівка, с. Кременна Балка, с. Новоселівка |
| 5 | | Везіменська, Новоазовський район | с. Безіменне, с. Веденське, с. Качкарське, с. Митьково-Качкарі, с. Роза |
| 5 | | Приморська, Новоазовський район | с. Набережне, с. Первомайське, с. Приморське, с. Соснівське, с. Українське |
| 5 | | Самійлівська, Новоазовський район | с. Ванюшкине, с. Клинке, с. Ковське, с. Самійлове, с. Шербак |
| 5 | | Микільська, Олександрівський район | с. Зелений Брід, с. Знаменівка, с. Микільське, с. Пасічне, с. Петрівка Друга |
| 5 | | Коньківська, Тельманівський район | с. Іванівка, с. Калініне, с. Конькове, с. Октябрське, с. Самсонове |
| 5 | | Степанівська, Шахтарський район | с. Маринівка, с. Саурівка, с. Степанівка, с. Тарани, с. Червона Зоря |
| 5 | | Соловійовська, Ясинуватський район | с. Архангельське, с. Новобахмутівка, с. Новокалінове, с. Сокіл, с. Соловійове |
| 5 | 1 | Піддубненська, Великоновосілківський район | с. Грушівське, с. Карла Маркса, с. Новогахтське, с. Піддубне, с. Толстой, с-ще Перебудова |

| Кількість | | Сільська рада | Селища та села, які входять до сільської ради |
|-----------|-------|---|--|
| сіл | селищ | | |
| 5 | 1 | Рідкодубівська, Краснолиманський район | с. Карпівка, с. Катеринівка, с. Липове, с. Новомихайлівка, с. Рідкодуб, с-ще Нове |
| 5 | 1 | Новоселівська, Тельманівський район | с. Запорізьке, с. Кам'янка, с. Новоселівка, с. Новоселівка Друга, с. Степанівка, с-ще Маловодне |
| 5 | 2 | Новозар'ївська, Старобешівський район | с. Андріївка, с. Веселе, с. Войкове, с. Зелене, с. Новозар'ївка, с-ще Бурне, с-ще Колоски |
| 5 | 5 | Многопільська, Амвросіївський район | с. Агрономічне, с. Григорівка, с. Многопільля, с. Полтавське, с. Червоносільське, с-ще Володарського, с-ще Грабське, с-ще Кобзарі, с-ще Левшинове, с-ще Придорожне |
| 6 | | Олексіївська, Амвросіївський район | с. Григорівка, с. Комишуваха, с. Новопетрівське, с. Новоукраїнське, с. Олексіївське, с. Семенівське |
| 6 | | Васюківська, Артємівський район | с. Бондарне, с. Васюківка, с. Петрівське, с. Сакко і Ванцетті, с. Федорівка, с. Хромівка |
| 6 | | Златоустівська, Волноваський район | с. Веселе, с. Голубицьке, с. Затишне, с. Златоустівка, с. Малинівка, с. Новомиколаївка |
| 6 | | Тарасівська, Костянтинівський район | с. Березівка, с. Водяне Друге, с. Зелене Поле, с. Новооленівка, с. Олександропіль, с. Тарасівка |
| 6 | | Розівська, Новоозовський район | с. Веселе, с. Кузнеці, с. Маркине, с. Патріотичне, с. Рози Люксембург, с. Холодне |
| 6 | | Беззаботівська, Олександрівський район | с. Беззаботівка, с. Дмитроколине, с. Новоандріївка, с. Новостепанівка, с. Роздолля, с. Софійно-Лиман |
| 6 | | Спаськомихайлівська, Олександрівський район | с. Катеринівка, с. Курицине, с. Новопетрівка, с. Новосергіївка, с. Спасько-Михайлівка, с. Шевченко |
| 6 | | Олександрівська, Старобешівський район | с. Андріївка, с. Вознесенка, с. Горбатенко, с. Олександрівка, с. Світле, с. Чумаки |

| Кількість сіл | Сільська рада | Селища та села, які входять до сільської ради |
|---------------|---|---|
| | | |
| 6 | Сонцевська, Старобешівський район | с. Вороське, с. Кам'янка, с. Краснопілля, с. Новомихайлівка, с. Сонцеве, с. Широке |
| 6 | Новоіванівська, Амвросіївський район | с. Киселівка, с. Ленінське, с. Новоєланчик, с. Новоіванівка, с. Ольгинське, с. Павлівське, с-ще Улянівське |
| 6 | Торська, Костянтинівський район | с. Новоіванівка, с. Павлівка, с. Петрівка, с. Раяцьке, с. Торецьке, с. Торське, с-ще Приют |
| 6 | Миколаївська, Красноармійський район | с. Зайтне, с. Калинове, с. Маринівка, с. Миколаївка, с. Новожеланне, с. Орлівка, с-ще Птиче |
| 6 | Новотроїцька, Красноармійський район | с. Жовте, с. Нововасилівка, с. Новоолександрівка, с. Новооленивка, с. Новотроїцьке, с. Успенівка, с-ще Новоцустинка |
| 6 | Тернівська, Краснолиманський район | с. Білогорівка, с. Іванівка, с. Колодязі, с. Новосадове, с. Терни, с. Ямполівка, с-ще Держинське |
| 6 | Никанорівська, Добропільський район | с. Бойківка, с. Вільне, с. Іванівка, с. Никанорівка, с. Рози Люксембург, с. Суворове, с-ще Дорожнє, с-ще Маяк |
| 6 | Орлівська, Ясинуватський район | с. Бердичі, с. Орлівка, с. Семенівка, с. Тоненьке, с. Уманське, с. Ясногородівка, с-ще Ласточкине, с-ще Петрівське |
| 6 | Мар'янівська, Старобешівський район | с. Мар'янівка, с. Новобешеве, с. Новоселівка, с. Обільне, с. Олександрівка, с. Придорожнє, с-ще Калініна, с-ще Кірове, с-ще Менчугове |
| 7 | Новоолександрівська, Олександрівський район | с. Єлизаветівка, с. Зелене, с. Карпівка, с. Новий Кавказ, с. Новобахметьєве, с. Новоолександрівка, с. Новопригоже |

| Кількість | | Сільська рада | Селища та села, які входять до сільської ради |
|-----------|-------|--|---|
| сіл | селищ | | |
| 7 | | Малинівська, Слов'янський район | с. Васютинське, с. Малинівка, с. Никонорівка, с. Оріхуватка, с. Першомар'ївка, с. Тихонівка, с. Юрківка |
| 7 | 1 | Новокатеринівська, Старобешівський район | с. Берегове, с. Ленінське, с. Новокатеринівка, с. Прохорівське, с. Ребрикове, с. Шевченко, с. Шмідта, с-ще Строїтель |
| 7 | 3 | Благодатнівська, Амвросіївський район | с. Благодатне, с. Велике Мішкове, с. Мала Шишівка, с. Новоکلінівка, с. Новопетрівське, с. Свистуни, с. Сіятель, с-ще Жукова Балка, с-ще Котовського, с-ще Родники |
| 8 | | Золотоколодязька, Добропільський район | с. Веселе, с. Грузьке, с. Золотий Колодязь, с. Кучерів Яр, с. Лідине, с. Мар'ївка, с. Новотроїцьке, с. Петрівське |
| 8 | | Луківська, Тельманівський район | с. Григорівка, с. Запорожець, с. Каплани, с. Лукове, с. Миколаївка, с. Петрівське, с. Тавричеське, с. Шевченко |
| 8 | | Михайлівська, Тельманівський район | с. Греково-Олександрівка, с. Зелений Гай, с. Зорі, с. Михайлівка, с. Новоолександрівка, с. Радянське, с. Садки, с. Тернівка |
| 8 | | Мічурінська, Тельманівський район | с. Богданівна, с. Вершинівка, с. Красний Октябр, с. Мічуріне, с. Нова Мар'ївка, с. Октябрське, с. Первомайське, с. Розівка |
| 8 | 1 | Дмитрівська, Шахтарський район | с. Верхній Кут, с. Дібрівка, с. Дмитрівка, с. Зрубне, с. Лагишеве, с. Передерієве, с. Розсіпне, с. Чугуно-Крепінка, с-ще Кожевня |
| 9 | | Комарська, Великоновосілківський район | с. Веселе, с. Дніпроенергія, с. Запоріжжя, с. Комар, с. Новоочеретувате, с. Скудне, с. Федорівка, с. Червона Зірка, с. Ялта |

| Кількість | | Сільська рада | Селища та села, які входять до сільської ради |
|-----------|-------|-------------------------------------|---|
| сіл | селищ | | |
| 9 | | Криворізька, Добропільський район | с. Артема, с. Завидо-Борзенка, с. Завидо-Кудашеве, с. Зелене, с. Криворіжжя, с. Новокриворіжжя, с. Новомар'ївка, с. Новофедорівка, с. Ракша |
| 9 | | Шилівська, Добропільський район | с. Василівка, с. Гуліве, с. Кам'янка, с. Леніна, с. Лиман, с. Новоолександрівка, с. Петрівське, с. Шилівка, с. Юр'ївка |
| 9 | | Срібненська, Красноармійський район | с. Богданівка, с. Запоріжжя, с. Новоандріївка, с. Петровського, с. Преображенка, с. Срібне, с. Троїцьке, с. Українка, с. Ясенове |
| 9 | | Кумачівська, Старобешівський район | с. Берестове, с. Вишневе, с. Глинка, с. Культура, с. Кумачове, с. Лужки, с. Победа, с. Світлий Луч, с. Шевченко |
| 9 | 1 | Іванівська, Красноармійський район | с. Веселе, с. Вовче, с. Євгенівка, с. Іванівка, с. Лисичне, с. Новогоріцьке, с. Прогрес, с. Свиридонівка, с. Сергіївка, с-ще Лозуватське |
| 9 | 1 | Лисівська, Красноармійський район | с. Гнатівка, с. Даценське, с. Зелене, с. Лисівка, с. Новий Труд, с. Новопавлівка, с. Новоукраїнка, с. Ріг, с. Сухий Яр, с-ще Чунішине |

Основні зміни в адміністративно-територіальному устрої за 2001-2003 роки

| Характер зміни | Постанова Верховної Ради України |
|--|-------------------------------------|
| 2001 рік | |
| Включити в межі міста Городня Городнянського району Чернігівської області 290,9 гектара земель Городнянської міськради, 11,4 гектара земель Хрипівської сільради та затвердити межі міста загальною площею 1220,1 гектара. | 17 травня 2001 року №2425-III |
| Включити у межі міста Новгород-Сіверський Новгород-Сіверського району Чернігівської області села Домотканів і Щурівка Новгород-Сіверської міськради та землі, що знаходяться у віданні цієї ради, загальною площею 386 гектарів і затвердити межі міста загальною площею 2156 гектарів. | 17 травня 2001 року №2426-III |
| Віднести місто Берегове Берегівського району Закарпатської області до категорії міст обласного значення. | 17 травня 2001 року №2427-III |
| Віднести селище міського типу Ланівці Лановецького району Тернопільської області до категорії міст районного значення. | 17 травня 2001 року №2428-III |
| Віднести селище міського типу Баранівка Баранівського району Житомирської області до категорії міст районного значення. | 17 травня 2001 року №2429-III |
| Включити в межі міста Буськ Буського району Львівської області 845,6 гектара земель Буської міськради. | 7 червня 2001 року №2522-III |
| Включити у межі міста Яворів Яворівського району Львівської області 499,8 гектара земель Яворівської міськради та 92,7 гектара земель Залузької сільради. | 7 червня 2001 року №2523-III |
| Включити в межі міста Лебедин Сумської області 595,4 гектара земель Лебединської міськради і затвердити межі міста загальною площею 2703,4 гектара. | 7 червня 2001 року №2524-III |
| Включити в межі міста Нова Одеса Новоодеського району Миколаївської області 361,1 гектара земель Новоодеської міськради та затвердити межі міста загальною площею 1465,7 гектара. | 11 липня 2001 року №2640-III |
| Включити у межі міста Дніпропетровська Дніпропетровської області 14,0 гектара земель Горківської сільради, 427,7 гектара земель Новоолексіївської сільради, 57,1 гектара земель Олександрівської сільради, 107,8 гектара земель Ювілейної селищної ради Дніпропетровського району, 2048,1 гектара земель, які безпосередньо знаходяться в підпорядкуванні Дніпропетровської районної ради (в тому числі 1386,9 гектара земель, що знаходяться в межах міста Дніпропетровська), та затвердити межі міста Дніпропетровська загальною площею 40507,7 гектара. | 11 липня 2001 року №2641-III |

| Характер зміни | Постанова Верховної Ради України |
|---|-------------------------------------|
| Включити в межі міста Добромиль Старосамбірського району Львівської області 419,5 гектара земель Добромільської міськради і 4,2 гектара земель Солянுவатської сільради Старосамбірського району та затвердити межі міста загальною площею 736,5 гектара. | 11 липня 2001 року №2642-III |
| Включити у межі міста Ківерці Ківерцівського району Волинської області 159,7 гектара земель Ківерцівської міськради, 5,7 гектара земель Прилуцької сільради Ківерцівського району та затвердити межі міста загальною площею 848,2 гектара. | 11 липня 2001 року №2643-III |
| Включити у межі міста Мена Менського району Чернігівської області 533,4 гектара земель Менської міськради та затвердити межі міста загальною площею 1568,4 гектара. | 11 липня 2001 року №2644-III |
| Включити у межі міста Судова Вишня Мостиського району Львівської області 967,3 гектара земель Судовишнівської міськради та затвердити межі міста загальною площею 1293,5 гектара. | 11 липня 2001 року №2645-III |
| 2002 рік | |
| Встановити межі Кілійського району Одеської області загальною площею 135 869,5 гектара, що включає територію острова Зміїний загальною площею 20,5 гектара. | 17 січня 2002 року №3002-III |
| Включити в межі міста Одеси Одеської області 46,0 гектара земель Усатівської сільради Біляївського району, 526,0 гектара земель Красносільської сільради, 361,0 гектара земель Крижанівської сільради Комінтернівського району, 329,0 гектара земель Авангардівської селищної ради, 1078,0 гектара Таїровської селищної ради Овідіопольського району, передати до відання Таїровської селищної ради Овідіопольського району 43,0 гектара земель міста Одеси і затвердити межі міста загальною площею 16242,0 гектара. | 7 лютого 2002 року №3064-III |
| Включити в межі міста Бориспіль Київської області села Лозівка, Несторівка Бориспільської міськради з прилеглими землями загальною площею 619,1 гектара, 166,4 гектара Глибоцької сільради, 506,6 гектара Іванківської сільради, 452,1 гектара земель Сеньківської сільради Бориспільського району та затвердити межі міста Бориспіль загальною площею 3701,4 гектара. | 7 березня 2002 року №3094-III |
| Включити в межі міста Кривого Рогу Дніпропетровської області населені пункти – місто Інгулець та селище міського типу Зелене, прилеглі до міста землі площею 520,1 гектара, які знаходяться у юрисдикції Криворізької міської ради, 548,6 гектара земель Зеленобалківської сільради, 1802,1 гектара земель Миколаївської селищної ради, 29,4 гектара земель Новоселівської сільради, 30,1 гектара земель Червоненської сільради Широківського району і затвердити межі міста Кривого Рогу загальною площею 43000,2 гектара. | 24 жовтня 2002 року №217-IV |

| Характер зміни | Постанова Верховної Ради України |
|---|----------------------------------|
| Віднести місто Моршин Стрийського району Львівської області до категорії міст обласного значення | 22 листопада 2002 року № 246 -IV |
| Відновити селу Іванівка Коломийського району Івано-Франківської області колишнє найменування – село Іванівці. | 28 листопада 2002 року №337- IV |
| Відновити селу Федорівка Гусятинського району Тернопільської області колишнє найменування – село Тудорів. | 28 листопада 2002 року №338- IV |
| Включити у межі міста Артемівська Донецької області 0,34 гектара земель Зайцівської сільради, 6,9 гектара земель Красненської сільради, 0,57 гектара земель Опитненської сільради, 0,24 гектара земель Покровської сільради Артемівського району, передати до відання Зайцівської сільської ради 2,4 гектара і до відання Красненської сільської ради 0,7 гектара земель Артемівської міськради та затвердити межі міста загальною площею 3996,0 гектара. | 26 грудня 2002 року №376- IV |
| Включити у межі міста Радомишль Радомишльського району Житомирської області село Соснова Поляна Радомишльської міської ради площею 13,2 гектара та 318,6 гектара земель, що знаходяться у віданні Радомишльської міської ради, і затвердити межі міста загальною площею 1208,8 гектара. | 26 грудня 2002 року №377- IV |
| Віднести місто Новий Розділ Миколаївського району Львівської області до категорії міст обласного значення. | 26 грудня 2002 року №378- IV |
| Уточнити найменування окремих населених пунктів Камінь-Каширського району Волинської області: село Винішок – село Винімок, село Катущ – село Котущ. | 26 грудня 2002 року №379- IV |
| 2003 рік | |
| Включити у межі міста Нетішин Хмельницької області 844,03 гектара земель, які знаходяться у віданні Нетішинської міської ради, і затвердити межі міста загальною площею 2466,93 гектара. | 16 січня 2003 року №466- IV |
| Віднести місто Чоп Ужгородського району Закарпатської області до категорії міст обласного значення. | 15 травня 2003 року № 810-IV |
| Включити у межі міста Герца Герцаївського району Чернівецької області 56,5 гектара земель Тернавської сільради, 8,3 гектара земель Молницької сільради Герцаївського району та затвердити межі міста загальною площею 322,3 гектара. | 15 травня 2003 року № 812-IV |
| Присвоїти населеному пункту Золотоніського району Черкаської області найменування – селище Пальміра. | 15 травня 2003 року № 813-IV |
| Присвоїти населеному пункту Прилуцького району Чернігівської області найменування – село Тихе. | 15 травня 2003 року № 814-IV |
| Переіменувати місто Слов'яногірськ Слов'янської міськради Донецької області на місто Святогірськ. | 15 травня 2003 року |

| Характер зміни | Постанова Верховної Ради України |
|--|------------------------------------|
| Передати до складу Вінницького району Вінницької області Пултівецьку сільраду з селами Пултівці, Красне, Лисянка Жмеринського району і прилеглими землями загальною площею 4352,51 гектара та затвердити межі Вінницького району загальною площею 96230, 51 гектара і Жмеринського району загальною площею 112 740,49 гектара. | 15 травня 2003 року № 816-IV |
| Відновити село Міжгір'я Перемишлянського району Львівської області колишнє найменування – село Унів. | 15 травня 2003 року № 817-IV |

Додаток 5

Малі міста України

(за результатами Всеукраїнського перепису населення, тис. чоловік)

| Місто | Кількість населення | Місто | Кількість населення |
|----------------------------------|---------------------|---------------------|---------------------|
| Автономна Республіка Крим | | 252,9 | |
| Алушка | 9,0 | Красноперекопськ | 31,0 |
| Алушта | 31,4 | Саки | 29,4 |
| Армянськ | 26,2 | Старий Крим | 10,1 |
| Бахчисарай | 27,5 | Судак | 14,5 |
| Білогірськ | 18,8 | Щолкіне | 11,7 |
| Джанкой | 43,3 | | |
| Вінницька область | | 304,2 | |
| Бар | 17,3 | Ладижин | 22,2 |
| Бершадь | 13,3 | Могилів-Подільський | 32,8 |
| Гайсин | 25,6 | Немирів | 12,1 |
| Гнівань | 12,8 | Погребище | 10,7 |
| Жмеринка | 37,3 | Тульчин | 16,1 |
| Іллінці | 11,2 | Хмільник | 27,9 |
| Калинівка | 20,0 | Шаргород | 7,2 |
| Козятин | 26,6 | Ямпіль | 11,8 |
| Волинська область | | 103,0 | |
| Берестечко | 1,9 | Ківерці | 16,7 |
| Володимир-Волинський | 38,3 | Любомль | 10,4 |
| Горохів | 9,0 | Рожище | 13,6 |
| Камінь-Каширський | 10,8 | Устилуг | 2,3 |
| Дніпропетровська область | | 294,9 | |
| Апостолове | 16,4 | Орджонікідзе | 44,8 |
| Верхівцеве | 10,1 | П'ятихатки | 10,6 |
| Верхньодніпровськ | 17,0 | Першотравенськ | 29,1 |
| Вільногірськ | 23,8 | Підгородне | 17,8 |

| Місто | Кількість населення | Місто | Кількість населення |
|----------------------------------|---------------------|-----------------|---------------------|
| Зеленодольськ | 14,8 | Синельникове | 32,3 |
| Інгулець | 39,0 | Тернівка | 29,2 |
| Перещепине | 10,0 | | |
| Донецька область | 679,7 | | |
| Авдіївка | 37,2 | Красний Лиман | 28,2 |
| Амвросіївка | 22,1 | Красногорівка | 16,7 |
| Артемове | 6,7 | Курахове | 21,5 |
| Білицьке | 10,1 | Мар'їнка | 10,7 |
| Білозерське | 17,9 | Моспине | 11,7 |
| Волноваха | 24,6 | Новоазовськ | 12,7 |
| Вуглегірськ | 10,3 | Новоградівка | 17,5 |
| Вугледар | 17,4 | Родинське | 12,0 |
| Гірник | 14,2 | Світлодарськ | 13,2 |
| Дебальцеве | 30,2 | Селидове | 26,8 |
| Дзержинськ | 43,4 | Сіверськ | 14,4 |
| Добропілля | 35,6 | Святогірськ | 5,1 |
| Докучаєвськ | 24,4 | Соледар | 13,1 |
| Жданівка | 13,7 | Українськ | 13,2 |
| Зугрес | 19,9 | Часів Яр | 16,6 |
| Гловайськ | 19,6 | Юнокомунарівськ | 17,8 |
| Кіровське | 30,9 | Ясинувата | 37,5 |
| Комсомольське | 12,8 | | |
| Житомирська область | 96,3 | | |
| Андрушівка | 9,9 | Овруч | 17,0 |
| Коростишів | 26,0 | Радомишль | 15,3 |
| Малин | 28,1 | | |
| Закарпатська область | 142,0 | | |
| Берегове | 26,7 | Свалява | 17,1 |
| Виноградів | 25,7 | Тячів | 9,8 |
| Іршава | 9,5 | Хуст | 29,1 |
| Рахів | 15,2 | Чоп | 8,9 |
| Запорізька область | 183,0 | | |
| Василівка | 15,6 | Молочанськ | 7,9 |
| Вільнянськ | 16,5 | Оріхів | 17,9 |
| Гуляйполе | 17,1 | Пологи | 22,2 |
| Дніпрорудне | 21,0 | Приморськ | 13,0 |
| Кам'янка-Дніпровська | 15,5 | Токмак | 36,3 |
| Івано-Франківська область | 137,8 | | |
| Болехів | 10,6 | Надвірна | 20,9 |
| Бурштин | 15,3 | Рогатин | 8,6 |
| Галич | 6,5 | Снятин | 10,5 |
| Городенка | 9,8 | Тисмениця | 9,8 |

| Місто | Кількість населення | Місто | Кількість населення |
|-------------------------------|---------------------|------------------------|---------------------|
| Долина | 20,9 | Тлумач | 8,8 |
| Косів | 8,3 | Яремча | 7,8 |
| Київська область | | 429,6 | |
| Березань | 17,4 | Переяслав-Хмельницький | 31,6 |
| Богуслав | 17,1 | Ржищів | 8,4 |
| Боярка | 36,0 | Сквира | 18,1 |
| Васильків | 39,7 | Славутич | 24,4 |
| Вишгород | 22,9 | Тараща | 13,4 |
| Вишневе | 34,4 | Тетіїв | 14,9 |
| Ірпінь | 40,6 | Узин | 13,2 |
| Кагарлик | 13,7 | Українка | 14,1 |
| Миронівка | 13,4 | Яготин | 23,6 |
| Обухів | 32,7 | | |
| Кіровоградська область | | 140,6 | |
| Бобринець | 12,3 | Новомиргород | 13,2 |
| Гайворон | 16,1 | Новоукраїнка | 19,3 |
| Долинська | 18,8 | Помічна | 10,9 |
| Знам'янка | 29,4 | Ульяновка | 7,5 |
| Мала Виска | 13,1 | | |
| Луганська область | | 488,6 | |
| Алмазна | 5,1 | Новодружеськ | 9,0 |
| Артемівськ | 9,1 | Олександрівськ | 7,0 |
| Вахрушеве | 14,7 | Первомайськ | 46,1 |
| Гірське | 11,4 | Перевальськ | 27,0 |
| Зимогір'я | 11,3 | Петровське | 15,5 |
| Золоте | 17,8 | Попасна | 25,9 |
| Зоринськ | 8,8 | Привілля | 9,0 |
| Кіровськ | 35,2 | Сватове | 19,5 |
| Краснодон | 50,5 | Старобільськ | 22,9 |
| Кремінна | 24,5 | Суходільськ | 23,6 |
| Лутугине | 18,8 | Теплогірськ | 13,0 |
| Міусинськ | 6,0 | Червонопартизанськ | 17,7 |
| Молодогвардійськ | 25,5 | Щастя | 13,7 |
| Львівська область | | 496,4 | |
| Белз | 2,5 | Новояворівськ | 26,5 |
| Бібрка | 4,0 | Перемишляни | 7,5 |
| Борислав | 38,1 | Пустомити | 9,8 |
| Броди | 23,2 | Рава-Руська | 8,1 |
| Буськ | 8,7 | Радехів | 9,2 |
| Великі Мости | 5,9 | Рудки | 4,9 |
| Винники | 13,6 | Самбір | 36,5 |
| Глиняни | 3,4 | Сколе | 6,7 |
| Городок | 16,1 | Сокаль | 21,7 |
| Доброміль | 5,0 | Соснівка | 11,9 |

| Місто | Кількість населення | Місто | Кількість населення |
|-----------------------------|---------------------|------------------|---------------------|
| Дубляни | 8,5 | Старий Самбір | 5,7 |
| Жидачів | 11,8 | Стебник | 20,8 |
| Жовква | 13,5 | Судова Вишня | 6,7 |
| Золочів | 23,5 | Трускавець | 31,0 |
| Кам'янка-Бузька | 11,7 | Турка | 7,7 |
| Комарно | 4,0 | Угнів | 1,0 |
| Миколаїв | 14,8 | Хирів | 4,6 |
| Моршин | 6,5 | Ходорів | 10,5 |
| Мостиська | 9,1 | Яворів | 13,5 |
| Новий Розділ | 28,2 | | |
| Миколаївська область | | 156,5 | |
| Баштанка | 13,1 | Очаків | 16,9 |
| Вознесенськ | 42,6 | Снігурівка | 15,4 |
| Нова Одеса | 14,1 | Южноукраїнськ | 38,2 |
| Новий Буг | 16,2 | | |
| Одеська область | | 260,7 | |
| Ананьїв | 9,5 | Кілія | 22,6 |
| Арциз | 16,3 | Кодима | 19,6 |
| Балта | 19,9 | Котовськ | 40,7 |
| Березівка | 9,5 | Роздільна | 17,7 |
| Біляївка | 14,3 | Татарбунари | 10,8 |
| Болград | 17,3 | Теплодар | 8,8 |
| Вилкове | 9,2 | Южне | 24,0 |
| Рені | 20,5 | | |
| Полтавська область | | 183,5 | |
| Гадяч | 22,7 | Лохвиця | 12,4 |
| Глобине | 12,9 | Миргород | 42,9 |
| Гребінка | 11,6 | Пирятин | 16,7 |
| Зіньків | 10,5 | Хорол | 14,7 |
| Карлівка | 18,0 | Червонозаводське | 9,0 |
| Кобеляки | 12,1 | | |
| Рівненська область | | 217,9 | |
| Дубно | 39,1 | Кузнецовськ | 38,8 |
| Дубровиця | 9,6 | Острог | 14,8 |
| Здолбунів | 24,6 | Радивилів | 10,3 |
| Корець | 8,6 | Сарни | 28,1 |
| Костопіль | 30,4 | Березне | 13,6 |
| Сумська область | | 182,0 | |
| Білопілья | 18,4 | Кролевець | 25,2 |
| Буринь | 11,7 | Лебедин | 28,9 |
| Ворожба | 8,3 | Путивль | 17,3 |
| Глухів | 35,7 | Середина-Буда | 7,5 |
| Дружба | 5,7 | Тростянець | 23,3 |

| Місто | Кількість населення | Місто | Кількість населення |
|------------------------------|---------------------|------------------------|---------------------|
| Тернопільська область | | 177,9 | |
| Бережани | 17,6 | Монастирська | 6,3 |
| Борщів | 11,3 | Підгайці | 3,3 |
| Бучач | 12,5 | Почаїв | 8,2 |
| Заліщики | 10,1 | Скалат | 4,0 |
| Збараж | 13,2 | Теребовля | 13,6 |
| Зборів | 7,4 | Хоростків | 7,3 |
| Копичинці | 7,0 | Чортків | 29,0 |
| Кременець | 22,0 | Шумськ | 5,1 |
| Харківська область | | 317,7 | |
| Балаклія | 32,4 | Красноград | 22,6 |
| Барвінкове | 13,0 | Куп'янськ | 32,4 |
| Богодухів | 18,2 | Люботин | 24,1 |
| Валки | 10,4 | Мерефа | 25,0 |
| Вовчанськ | 20,7 | Первомайський | 32,5 |
| Дергачі | 20,2 | Південне | 8,5 |
| Зміїв | 17,0 | Чугуїв | 36,7 |
| Херсонська область | | 146,5 | |
| Берислав | 15,4 | Скадовськ | 19,6 |
| Генічеськ | 21,8 | Таврійськ | 11,4 |
| Гола Пристань | 16,0 | Цюрупинськ | 24,1 |
| Каховка | 38,2 | | |
| Хмельницька область | | 231,3 | |
| Волочиськ | 20,9 | Красилів | 20,5 |
| Городок | 17,7 | Нетішин | 34,3 |
| Деражня | 10,4 | Полонне | 23,2 |
| Дунаївці | 16,4 | Славута | 34,3 |
| Ізяслав | 18,4 | Старокостянтинів | 35,2 |
| Черкаська область | | 229,9 | |
| Ватутіне | 20,1 | Корсунь-Шевченківський | 19,3 |
| Городище | 15,6 | Монастирище | 9,4 |
| Жашків | 15,8 | Тальне | 16,4 |
| Звенигородка | 19,9 | Христинівка | 11,6 |
| Золотоноша | 28,8 | Чигирин | 11,9 |
| Кам'янка | 15,1 | Шпола | 19,4 |
| Канів | 26,6 | | |
| Чернівецька область | | 84,1 | |
| Вашківці | 5,9 | Новодністровськ | 10,3 |
| Вижниця | 5,0 | Новоселиця | 8,4 |

| Місто | Кількість населення | Місто | Кількість населення |
|----------------------------------|---------------------|---------------------|---------------------|
| Герца | 2,0 | Сокиряни | 10,2 |
| Заставна | 8,8 | Сторожинець | 14,7 |
| Кіцмань | 7,6 | Хотин | 11,2 |
| Чернігівська область | | 158,1 | |
| Бахмач | 20,3 | Мена | 12,9 |
| Бобровиця | 11,9 | Новгород-Сіверський | 15,2 |
| Борзна | 11,7 | Носівка | 15,9 |
| Городня | 14,0 | Остер | 7,2 |
| Ічня | 12,8 | Семенівка | 9,6 |
| Корюківка | 14,3 | Щорс | 12,3 |
| Севастополь (міська рада) | | 10,6 | |
| Інкерман | 10,6 | | |

Додаток 6

Варіанти моделювання деяких адміністративно-територіальних одиниць

Райони:

Існуюча кількість районів – 490

Критерій відбору – чисельність населення в районі 70 тис. жителів

Пропонована кількість районів – 328

Критерій відбору – чисельність населення в районі 60 тис. жителів

Пропонована кількість районів – 383

Критерій відбору – чисельність населення в районі 50 тис. жителів

Пропонована кількість районів – 459

Критерій відбору – чисельність населення в районі 40 тис. жителів

Пропонована кількість районів – 574

Міста обласного значення:

Існуюча кількість міст обласного значення – 173

Критерій відбору – 60 тис. жителів

Не відповідають зазначеному критерію 75 міст обласного значення

Критерій відбору – 50 тис. жителів

Не відповідають зазначеному критерію 58 міст обласного значення

Міста районного значення:

Існуюча кількість міст районного значення – 278

Критерій відбору – 20 тис. жителів

Не відповідають зазначеному критерію 186 міст районного значення

Критерій відбору – 15 тис. жителів

Не відповідають зазначеному критерію 128 міст районного значення

Критерій відбору – 10 тис. жителів

Не відповідають зазначеному критерію 53 міста районного значення

Критерій відбору – 8 тис. жителів

Не відповідають зазначеному критерію 26 міст районного значення

Селища міського типу:

Існуюча кількість селищ міського типу – 887

у тому числі:

з чисельністю жителів понад 10 тис. – 81;

менше 10 тис. – 806; "

менше 7 тис. – 605;

менше 5 тис. – 450;

менше 4 тис. – 401.

Села:

Існуюча кількість сіл – 27 239

Існуюча кількість сіл з населенням до 500 жителів – орієнтовно 15 800

Додаток 7

Зведена інформація про чисельність та густоту населення, площу адміністративних районів та міст республіканського (обласного) значення (дані республіканського та обласних управлінь статистики)

АВТНОМНА РЕСПУБЛІКА КРИМ

| Район, місто обласного значення | Чисельність населення за результатами Всеукраїнського перепису, тис. осіб | | | Площа району, міста, тис. км ² | Частка району, міста за площею, % | Густина населення, чол. на 1 км ² | Кількість сіл, одиниць | Кількість сільських рад, одиниць | Середня чисельність населення в одному селі, осіб | Середня кількість населення в одній сільській раді, осіб |
|---|---|---------------|--------------|---|-----------------------------------|--|------------------------|----------------------------------|---|--|
| | всього | міське | сільське | | | | | | | |
| | | | | | | | | | | |
| Республіка усього | 2033,7 | 1274,3 | 759,4 | 26,081 | 100 | 77,87 | 956 | 243 | 793 | 3119 |
| <i>Міста республіканського значення</i> | | | | | | | | | | |
| Сімферополь | 364,0 | 364,0 | 0,107 | 0,41 | 3401,97 | 1 | 1 | 1 | 3200 | |
| Алушта | 53,7 | 37,7 | 16,0 | 2,3 | 90,0 | 24 | 24 | 5 | 666,6 | |
| Армянськ | 26,2 | 23,9 | 2,3 | 0,62 | 160,49 | | | | | |
| Джанкой | 43,3 | 43,3 | 0,026 | 0,10 | 1653,85 | | | | | |
| Євпаторія | 120,6 | 120,6 | 0,026 | 0,10 | 1653,85 | | | | | |
| Керч | 157,0 | 157,0 | 0,108 | 0,41 | 1453,7 | | | | | |
| Красноперекопськ | 31,0 | 31,0 | 0,022 | 0,08 | 1409,09 | | | | | |
| Саки | 29,4 | 29,4 | 0,029 | 0,11 | 1000,0 | | | | | |
| Феодосія | 108,5 | 98,0 | 10,5 | 1,34 | 308,57 | 11 | 11 | 2 | 1000 | 5500 |
| Ялта | 144,4 | 143,0 | 1,4 | 1,09 | 508,83 | 9 | 9 | | 111,1 | |

| Район, місто обласного значення | Чисельність населення за результатами Всеукраїнського перепису, тис. осіб | | | Площа району, міста, тис. км ² | Частка району, міста за площею, % | Густина населення, чол. на 1 км ² | Кількість сіл, одиниць | Кількість сільських рад, одиниць | Середня чисельність населення в одному селі, осіб | Середня кількість населення в одній сільській раді, осіб |
|---------------------------------|---|--------|----------|---|-----------------------------------|--|------------------------|----------------------------------|---|--|
| | всього | міське | сільське | | | | | | | |
| Бахчисарайський | 92,6 | 33,8 | 58,8 | 1,589 | 6,09 | 58,53 | 81 | 15 | 728,4 | 39,33 |
| Білогірський | 66,4 | 25,7 | 40,7 | 1,894 | 7,26 | 34,85 | 79 | 17 | 519 | 2412 |
| Джанкойський | 82,0 | 6,1 | 75,9 | 2,667 | 10,23 | 30,75 | 111 | 26 | 684,7 | 2923,1 |
| Кіровський | 57,7 | 17,6 | 40,1 | 1,208 | 4,63 | 48,01 | 39 | 11 | 1025,6 | 3636,4 |
| Красногвардійський | 93,7 | 22,0 | 71,7 | 1,766 | 6,77 | 52,66 | 83 | 18 | 855,4 | 3944,4 |
| Красноперекопський | 31,5 | | 31,5 | 1,231 | 4,72 | 26,0 | 38 | 12 | 842,1 | 2666,7 |
| Ленінський | 69,6 | 24,8 | 44,8 | 2,919 | 11,19 | 23,98 | 68 | 24 | 661,8 | 1875 |
| Нижньогірський | 55,8 | 10,4 | 45,4 | 1,212 | 4,65 | 45,38 | 58 | 18 | 775,9 | 2500 |
| Первомайський | 40,3 | 9,4 | 30,9 | 1,474 | 5,65 | 27,14 | 41 | 16 | 756,1 | 1937,5 |
| Роздольненський | 37,4 | 11,4 | 26,0 | 1,231 | 4,72 | 30,06 | 39 | 10 | 666,7 | 2600 |
| Сакський | 80,3 | 5,6 | 74,7 | 2,257 | 8,65 | 35,45 | 81 | 23 | 913,6 | 3217,4 |
| Сімферопольський | 148,9 | 21,6 | 127,3 | 1,753 | 6,72 | 85,0 | 104 | 18 | 1221,1 | 11545 |
| Советський | 37,0 | 10,9 | 26,1 | 1,08 | 4,14 | 34,26 | 39 | 11 | 666,7 | 2363,6 |
| Чорноморський | 34,0 | 11,7 | 22,3 | 1,509 | 5,8 | 22,53 | 33 | 10 | 666,7 | 2200 |

Адміністративні райони

ВІННИЦЬКА ОБЛАСТЬ

| Район, місто обласного значення | Чисельність населення за результатами Всукраїнського перепису, тис. осіб | | | Площа району, міста, тис. км ² | Частка району, міста за площею, % | Густина населення, чол. на 1 км ² | Кількість сіл, одиниць | Кількість сільських рад, одиниць | Середня чисельність населення в одному селі, осіб | Середня кількість населення в одній сільській раді, осіб |
|---------------------------------|--|--------------|--------------|---|-----------------------------------|--|------------------------|----------------------------------|---|--|
| | всього | міське | сільське | | | | | | | |
| Область усього | 1772,4 | 818,9 | 953,5 | 26,5 | 100 | 67 | 1466 | 662 | 650,5 | 1440,6 |
| <i>Міста обласного значення</i> | | | | | | | | | | |
| Вінниця | 356,6 | 356,6 | | 0,1 | 0,4 | 3566 | | | | |
| Жмеринка | 37,3 | 37,3 | | 0,01 | 0,04 | 3720 | | | | |
| Козятин | 27,6 | 27,6 | | 0,1 | 0,4 | 276 | | | 533,3 | |
| Ладизин | 23,4 | 22,2 | 1,2 | 0,1 | 0,4 | 238 | 3 | | 150 | |
| Могилів-Подільський | 33,2 | 32,9 | 0,3 | 0,02 | 0,08 | 1660 | 2 | | | |
| Хмільник | 27,9 | 27,9 | | 0,01 | 0,04 | 2790 | | | | |
| <i>Адміністративні райони</i> | | | | | | | | | | |
| Барський | 62,5 | 18,8 | 43,7 | 1,1 | 4,1 | 57 | 92 | 27 | 475 | 1618 |
| Бершадський | 71,3 | 13,3 | 58,0 | 1,3 | 4,9 | 55 | 44 | 28 | 1318 | 2071 |
| Вінницький | 74,3 | 16,8 | 57,5 | 0,9 | 3,4 | 83 | 48 | 29 | 1200 | 1986 |
| Гайсинський | 64,8 | 25,6 | 39,2 | 1,1 | 4,1 | 59 | 62 | 26 | 632 | 1508 |
| Жмеринський | 44,2 | 5,2 | 39,0 | 1,2 | 4,5 | 37 | 71 | 28 | 549 | 1393 |

| Район, місто обласного значення | Чисельність населення за результатами Всеукраїнського перепису, | | | Площа району, міста, тис. км ² | Частка району, міста за площею, % | Густина населення, чол. на 1 км ² | Кількість сіл, одиниць | Кількість сільських одиниць | Середня чисельність населення в одному селі, осіб | Середня кількість населення в одній сільській раді, осіб |
|---------------------------------|---|--------|----------|---|-----------------------------------|--|------------------------|-----------------------------|---|--|
| | тис. осіб | міське | сільське | | | | | | | |
| Іллінський | 42,5 | 15,4 | 27,1 | 0,9 | 3,4 | 47 | 52 | 22 | 521 | 1232 |
| Калинівський | 65,0 | 20,1 | 44,9 | 1,1 | 4,1 | 59 | 57 | 28 | 788 | 1604 |
| Козятинський | 47,7 | 6,3 | 41,4 | 1,0 | 3,8 | 48 | 71 | 32 | 583 | 1294 |
| Крижопільський | 40,9 | 9,6 | 31,3 | 0,9 | 3,4 | 45 | 44 | 19 | 707 | 1637 |
| Липовецький | 44,3 | 16,4 | 27,9 | 1,0 | 3,8 | 44 | 57 | 25 | 489 | 1116 |
| Літинський | 42,2 | 7,0 | 35,2 | 1,0 | 3,8 | 42 | 61 | 22 | 577 | 1600 |
| Могилів-Подільський | 40,1 | 4,3 | 35,8 | 0,9 | 3,4 | 45 | 53 | 27 | 675 | 1326 |
| Мурованокуриловецький | 32,7 | 6,2 | 26,5 | 0,9 | 3,4 | 36 | 59 | 24 | 451 | 1108 |
| Немирівський | 59,4 | 20,9 | 38,5 | 1,3 | 4,9 | 46 | 92 | 40 | 418 | 962 |
| Оратівський | 27,3 | 3,3 | 24,0 | 0,8 | 3,0 | 34 | 54 | 27 | 444 | 889 |
| Піщанський | 25,1 | 7,0 | 18,1 | 0,6 | 2,3 | 42 | 27 | 13 | 670 | 1332 |
| Погребищенський | 37,7 | 10,7 | 27,0 | 1,2 | 4,5 | 31 | 62 | 26 | 435 | 1038 |
| Теллицький | 35,3 | 6,9 | 28,4 | 0,8 | 3,0 | 44 | 47 | 25 | 604 | 1136 |
| Тиврівський | 47,8 | 24,0 | 23,8 | 1,1 | 4,1 | 43 | 53 | 25 | 449 | 952 |
| Томашпільський | 40,8 | 14,8 | 26,0 | 0,9 | 3,4 | 45 | 32 | 22 | 812 | 1182 |
| Тростянецький | 42,6 | 8,3 | 34,3 | 0,7 | 2,6 | 60 | 36 | 17 | 944 | 2000 |
| Тульчинський | 65,1 | 25,4 | 39,7 | 0,9 | 3,4 | 72 | 48 | 23 | 827 | 1726 |
| Хмільницький | 44,1 | | 44,1 | 1,3 | 4,9 | 34 | 80 | 30 | 551 | 1470 |
| Чернівецький | 28,7 | 3,2 | 25,5 | 0,6 | 2,3 | 48 | 39 | 13 | 654 | 1961 |
| Чечельницький | 27,2 | 5,7 | 21,5 | 0,8 | 3,0 | 34 | 21 | 15 | 1024 | 1433 |
| Шаргородський | 65,0 | 7,2 | 57,8 | 1,1 | 4,1 | 59 | 61 | 31 | 947 | 1864 |
| Ямпільський | 47,6 | 11,7 | 35,9 | 0,8 | 3,0 | 59 | 38 | 18 | 945 | 1994 |

ВОЛИНСЬКА ОБЛАСТЬ

| Район, місто обласного значення | Чисельність населення за результатами Всеукраїнського перепису, тис. осіб | | | Площа району, міста, тис. км ² | Частка району, міста за площею, % | Густина населення, чол. на 1 км ² | Кількість сіл, одиниць | Кількість сільських одиниць | Середня чисельність населення в одному селі, осіб | Середня кількість населення в одній сільській раді, осіб |
|---------------------------------|---|--------------|--------------|---|-----------------------------------|--|------------------------|-----------------------------|---|--|
| | всього | міське | сільське | | | | | | | |
| Область усього | 1060,7 | 533,2 | 527,5 | 20,2 | 3,3 | 53 | 1053 | 379 | 501 | 1392 |
| <i>Міста обласного значення</i> | | | | | | | | | | |
| Луцьк | 208,6 | 208,6 | | 0,042 | 0,2 | 4967 | | | | |
| Володимир-Волинський | 38,3 | 38,3 | | 0,017 | 0,1 | 2253 | | | | |
| Ковель | 66,4 | 66,4 | | 0,047 | 0,2 | 1413 | | | | |
| Нововолинськ | 58,7 | 58,7 | | 0,017 | 0,1 | 3453 | | | | |
| <i>Адміністративні райони</i> | | | | | | | | | | |
| Володимир-Волинський | 28,3 | 2,3 | 26,0 | 1,0 | 5 | 28 | 76 | 20 | 342 | 1300 |
| Горохівський | 57,1 | 15,1 | 42,0 | 1,1 | 5 | 52 | 90 | 36 | 467 | 1167 |
| Іваничівський | 36,1 | 7,1 | 29,0 | 0,6 | 3 | 60 | 58 | 24 | 500 | 1208 |
| Ківерцівський | 66,4 | 25,7 | 40,7 | 1,4 | 7 | 47 | 72 | 24 | 565 | 1696 |
| Ковельський | 43,0 | 8,3 | 34,7 | 1,7 | 8 | 25 | 91 | 28 | 381 | 1239 |
| Камінь-Каширський | 62,0 | 10,9 | 51,1 | 1,7 | 8 | 36 | 64 | 31 | 798 | 1648 |
| Локачинський | 25,4 | 4,1 | 21,3 | 0,7 | 3 | 36 | 54 | 19 | 394 | 1121 |
| Луцький | 56,1 | 5,7 | 50,4 | 1,0 | 5 | 56 | 82 | 29 | 615 | 1738 |
| Любешівський | 36,8 | 5,6 | 31,2 | 1,5 | 7 | 25 | 46 | 20 | 678 | 1560 |

| Район, місто обласного значення | Чисельність населення за результатами Всеукраїнського перепису, тис. осіб | | | Площа району, міста, тис. км ² | Частка району, міста за площею, % | Густина населення, чол. на 1 км ² | Кількість сіл, одиниць | Кількість сільських рад, одиниць | Середня чисельність населення в одному селі, осіб | Середня кількість населення в одній сільській раді, осіб |
|---------------------------------|---|--------|----------|---|-----------------------------------|--|------------------------|----------------------------------|---|--|
| | всього | міське | сільське | | | | | | | |
| Любомльський | 43,3 | 13,6 | 29,7 | 1,5 | 7 | 29 | 68 | 22 | 437 | 1350 |
| Маневицький | 57,3 | 14,2 | 43,1 | 2,3 | 11 | 25 | 69 | 30 | 625 | 1437 |
| Ратнівський | 52,6 | 13,1 | 39,5 | 1,4 | 7 | 38 | 67 | 22 | 590 | 1795 |
| Рожищенський | 42,8 | 15,4 | 27,4 | 0,9 | 4 | 48 | 66 | 28 | 415 | 979 |
| Старовижівський | 34,2 | 5,3 | 28,9 | 1,1 | 5 | 31 | 46 | 19 | 628 | 1521 |
| Турійський | 29,1 | 9,1 | 20,0 | 1,2 | 6 | 24 | 74 | 20 | 270 | 1000 |
| Шацький | 18,2 | 5,7 | 12,5 | 0,8 | 4 | 23 | 30 | 8 | 417 | 1563 |

ДНІПРОПЕТРОВСЬКА ОБЛАСТЬ

| Район, місто обласного значення | Чисельність населення за результатами Всеукраїнського перепису, тис. осіб | | | Площа району, міста, тис. км ² | Частка району, міста за площею, % | Густина населення, чол. на 1 км ² | Кількість сіл, одиниць | Кількість сільських рад, одиниць | Середня чисельність населення в одному селі, осіб | Середня кількість населення в одній сільській раді, осіб |
|---------------------------------|---|---------------|--------------|---|-----------------------------------|--|------------------------|----------------------------------|---|--|
| | всього | міське | сільське | | | | | | | |
| Область усього | 3567,5 | 2960,2 | 607,3 | 31,93 | 100 | 115 | 1440 | 288 | 419,4 | 2097,2 |
| Дніпропетровськ | 1080,8 | 1080,8 | | 0,40 | 1,2 | 2925 | | | | |
| Вільногірськ | 23,7 | 23,7 | | 0,01 | 0,031 | 2480 | | | | |
| Дніпродзержинськ | 262,7 | 262,3 | 0,4 | 0,14 | 0,4 | 1983 | 1 | | 400 | |
| Жовті Води | 54,3 | 53,5 | 0,8 | 0,03 | 0,1 | 1733 | 1 | | 900 | |

Міста обласного значення

| Район, місто обласного значення | Чисельність населення за результатами Всеукраїнського перепису, | | Площа району, міста, тис. км ² | Частка району, міста за площею, % | Густина населення, чол. на 1 км ² | Кількість сіль, сільських одиниць | Кількість сільських рад, одиниць | Середня чисельність населення в одному селі, осіб | Середня кількість населення в одній сільській раді, осіб |
|---------------------------------|---|----------|---|-----------------------------------|--|-----------------------------------|----------------------------------|---|--|
| | всього | сільське | | | | | | | |
| Кривий Ріг | 712,5 | 709,0 | 0,43 | 1,3 | 1759 | 6 | - | 633,3 | - |
| Марганець | 50,5 | 49,9 | 0,04 | 0,1 | 1449 | 1 | - | 700 | - |
| Нікополь | 136,2 | 136,2 | 0,05 | 0,2 | 2952 | | | | |
| Новомосковськ | 74,2 | 74,2 | 0,04 | 0,1 | 2031 | | | | |
| Орджонікідзе | 46,5 | 46,5 | 0,03 | 0,1 | 1800 | | | | |
| Павлоград | 118,8 | 118,8 | 0,06 | 0,2 | 2112 | | | | |
| Першотравенськ | 29,1 | 29,1 | 0,004 | 0,009 | 9667 | | | | |
| Синельникове | 32,3 | 32,3 | 0,02 | 0,1 | 1548 | 1 | | 31,0 | |
| Тернівка | 29,2 | 29,2 | 0,02 | 0,1 | 1822 | | | | |
| <i>Адміністративні райони</i> | | | | | | | | | |
| Апостолівський | 63,9 | 31,2 | 1,38 | 4,3 | 49 | 37 | 10 | 937,8 | 3470 |
| Васильківський | 37,1 | 17,5 | 1,33 | 4,2 | 28 | 80 | 10 | 248,8 | 1990,0 |
| Верхньодніпровський | 57,0 | 36,9 | 1,29 | 4,0 | 45 | 65 | 11 | 298,5 | 1763,6 |
| Дніпропетровський | 77,8 | 37,1 | 1,44 | 4,5 | 57 | 39 | 14 | 1038,5 | 2892,9 |
| Криворізький | 44,0 | 4,9 | 1,33 | 4,2 | 33 | 87 | 17 | 452,9 | 2317,6 |
| Криничанський | 40,3 | 12,1 | 1,68 | 5,2 | 24 | 110 | 18 | 249,1 | 1522,2 |
| Магдалинівський | 38,0 | 6,8 | 1,6 | 5,0 | 23 | 58 | 21 | 519 | 1433,3 |
| Межівський | 28,4 | 9,4 | 1,25 | 3,9 | 23 | 50 | 9 | 388 | 2155,6 |

Продовження додатка 7

| Район, місто обласного значення | Чисельність населення за результатами Всеукраїнського перепису, | | | Площа району, міста, тис. км ² | Частка району, міста за площею, % | Густина населення, чол. на 1 км ² | Кількість сіл, одиниць | Кількість сільських рад, одиниць | Середня чисельність населення в одному селі, осіб | Середня кількість населення в одній сільській раді, осіб |
|---------------------------------|---|--------|----------|---|-----------------------------------|--|------------------------|----------------------------------|---|--|
| | всього | міське | сільське | | | | | | | |
| Нікопольський | 44,5 | 6,7 | 37,8 | 1,94 | 6,1 | 23 | 67 | 15 | 577,6 | 2580 |
| Новомосковський | 75,1 | 28,9 | 46,2 | 1,99 | 6,2 | 37 | 54 | 14 | 805,6 | 3107,1 |
| Павлоградський | 32,6 | | 32,6 | 1,45 | 4,6 | 23 | 39 | 13 | 851,3 | 2553,8 |
| Петриківський | 26,0 | 8,9 | 17,1 | 0,93 | 2,9 | 27 | 17 | 6 | 958,8 | 2716,7 |
| Петропавлівський | 35,3 | 9,9 | 25,4 | 1,25 | 3,9 | 29 | 49 | 12 | 536,7 | 2191,7 |
| Покровський | 41,8 | 17,4 | 24,4 | 1,21 | 3,8 | 36 | 69 | 9 | 353,6 | 2711,1 |
| П'ятихатський | 53,1 | 25,5 | 27,6 | 1,65 | 5,2 | 31 | 85 | 16 | 316,5 | 1681,3 |
| Синельниківський | 41,4 | 13,3 | 28,1 | 1,65 | 5,2 | 25 | 118 | 20 | 238,1 | 1405 |
| Солонянський | 42,4 | 9,7 | 32,7 | 1,73 | 5,4 | 25 | 106 | 18 | 310,4 | 1827,8 |
| Софіївський | 28,5 | 8,3 | 20,2 | 1,36 | 4,3 | 20 | 80 | 11 | 241,3 | 1754,5 |
| Томаківський | 31,7 | 8,3 | 23,4 | 1,19 | 3,7 | 27 | 54 | 12 | 437 | 1966,7 |
| Царичанський | 30,7 | 7,9 | 22,8 | 0,9 | 2,8 | 32 | 48 | 12 | 435,4 | 1741,7 |
| Широківський | 31,3 | 12,2 | 19,1 | 1,24 | 3,9 | 26 | 66 | 9 | 298,5 | 2188,9 |
| Юр'ївський | 15,7 | 2,5 | 13,2 | 0,9 | 2,8 | 18 | 52 | 11 | 261,5 | 1236,4 |

ДОНЕЦЬКА ОБЛАСТЬ

| Район, місто обласного значення | Чисельність населення за результатами Всеукраїнського перепису, тис. осіб | | | Площа району, міста, тис. км ² | Частка району, міста за площею, % | Густина населення, чол. на 1 км ² | Кількість сіл, одиниць | Кількість сільських рад, одиниць | Середня чисельність населення в одному селі, осіб | Середня кількість населення в одній сільській раді, осіб |
|---------------------------------|---|---------------|--------------|---|-----------------------------------|--|------------------------|----------------------------------|---|--|
| | всього | міське | сільське | | | | | | | |
| Область усього | 4841,0 | 4363,5 | 477,5 | 26,52 | 100 | 183 | 1124 | 253 | 424,5 | 1886 |
| <i>Міста обласного значення</i> | | | | | | | | | | |
| Донецьк | 1033,4 | 1031,7 | 1,7 | 0,57 | 2,15 | 1810 | 8 | - | 212,5 | - |
| Авдіївка | 37,2 | 37,2 | | 0,03 | 0,11 | 1273 | | | | |
| Артемівськ | 113,4 | 113,4 | | 0,04 | 0,20 | 2838 | | | | |
| Вугледар | 17,4 | 17,4 | | 0,005 | 0,02 | 3302 | | | | |
| Горлівка | 314,6 | 312,0 | 2,6 | 0,42 | 1,59 | 745 | 8 | | 325 | 2600 |
| Дебальцеве | 52,2 | 52,2 | | 0,037 | 0,14 | 1392 | | | | |
| Дзержинськ | 87,0 | 83,4 | 3,6 | 0,062 | 0,23 | 1407 | 10 | | 360 | |
| Димитров | 55,8 | 54,8 | 1,0 | 0,023 | 0,09 | 2434 | 1 | | 1000 | |
| Добропілля | 71,6 | 71,5 | 0,1 | 0,02 | 0,07 | 3626 | 1 | | 100 | |
| Докучаєвськ | 25,2 | 24,3 | 0,9 | 0,119 | 0,45 | 212 | 1 | | 900 | |
| Дружківка | 74,9 | 74,0 | 0,9 | 0,046 | 0,18 | 1611 | 3 | | 300 | |
| Єнакієве | 161,5 | 157,7 | 3,8 | 0,425 | 1,6 | 381 | 19 | | 200 | |

Продовження додатка 7

| Район, місто обласного значення | Чисельність населення за результатами Всеукраїнського перепису, тис. осіб | | | Частка району, міста за площею, % | Площа району, міста, тис. км ² | Густота населення, чол. на 1 км ² | Кількість сіл, одинокі | Кількість сільських рад, одиниць | Середня чисельність населення в одному селі, осіб | Середня кількість населення в одній сільській раді, осіб |
|---------------------------------|---|--------|----------|-----------------------------------|---|--|------------------------|----------------------------------|---|--|
| | всього | міське | сільське | | | | | | | |
| Жданівка | 14,8 | 14,6 | 0,2 | 0,01 | 0,002 | 7400 | 1 | | 200 | |
| Кіровське | 30,9 | 30,9 | | 0,03 | 0,007 | 4414 | | | | |
| Костянтинівка | 95,1 | 95,1 | | 0,25 | 0,066 | 1442 | | | | |
| Краматорськ | 216,1 | 215,2 | 0,9 | 1,34 | 0,356 | 608 | 4 | | 225 | |
| Красноармійськ | 83,2 | 83,2 | | 0,15 | 0,039 | 2120 | | | | |
| Красний Лиман | 29,6 | 28,1 | 1,5 | 4,57 | 1,21 | 1501 | 35 | 7 | 397 | 1986 |
| Маківка | 432,8 | 430,2 | 2,6 | 1,61 | 0,426 | 1018 | 15 | 1 | 173 | 2600 |
| Маріуполь | 514,5 | 513,4 | 1,1 | 0,92 | 0,244 | 2111 | 2 | | 500 | |
| Новоградівка | 17,5 | 17,5 | | 0,002 | 0,006 | 3182 | | | | |
| Селидове | 62,5 | 62,5 | | 0,41 | 0,108 | 579 | | | | |
| Слов'янськ | 146,5 | 146,5 | | 0,28 | 0,074 | 1978 | | | | |
| Сніжне | 82,6 | 81,7 | 0,9 | 0,71 | 0,189 | 438 | | | | |
| Торез | 95,6 | 95,6 | | 0,4 | 0,105 | 915 | | | | |
| Харцизьк | 114,1 | 112,9 | 1,2 | 0,78 | 0,207 | 552 | | | | |
| Шахтарськ | 71,6 | 69,1 | 2,5 | 0,19 | 0,051 | 1404 | 10 | | 250 | |
| Ясинувата | 37,5 | 37,5 | - | 0,07 | 0,019 | 1958 | - | | - | - |
| <i>Адміністративні райони</i> | | | | | | | | | | |
| Амвросіївський | 55,1 | 28,4 | 26,7 | 5,49 | 1,46 | 38 | 76 | 14 | 351 | 1907 |
| Артемівський | 53,9 | 17,0 | 36,9 | 6,36 | 1,69 | 32 | 89 | 24 | 415 | 1537,5 |
| Великоновосілівський | 49,2 | 7,5 | 41,7 | 7,17 | 1,9 | 26 | 66 | 16 | 632 | 2505 |

| Район, місто обласного значення | Чисельність населення за результатами Всеукраїнського перепису, тис. осіб | | | Площа району, міста, тис. км ² | Частка району, міста за площею, % | Густина населення, чол. на 1 км ² | Кількість сіл, одинок | Кількість сільських рад, одиниць | Середня чисельність населення в одному селі, осіб | Середня кількість населення в одній сільській раді, осіб |
|---------------------------------|---|--------|----------|---|-----------------------------------|--|-----------------------|----------------------------------|---|--|
| | всього | міське | сільське | | | | | | | |
| Волноваський | 92,6 | 55,2 | 37,4 | 1,85 | 6,97 | 50 | 66 | 27 | 561 | 1370 |
| Волдарський | 31,2 | 8,8 | 22,4 | 1,22 | 4,61 | 26 | 42 | 10 | 533 | 2240 |
| Добропільський | 20,5 | 2,1 | 18,4 | 0,95 | 3,58 | 22 | 61 | 10 | 302 | 1840 |
| Костянтинівський | 21,0 | | 21,0 | 1,17 | 4,42 | 18 | 60 | 20 | 352 | 1055 |
| Красноармійський | 37,4 | 8,4 | 29,0 | 1,32 | 4,96 | 28 | 95 | 17 | 305 | 1706 |
| Краснолиманський | 24,7 | 12,4 | 12,3 | | | | | | | |
| Мар'їнський | 90,5 | 58,9 | 31,6 | 1,35 | 5,09 | 67 | 52 | 15 | 608 | 2107 |
| Новозовський | 38,8 | 15,4 | 23,4 | 1,0 | 3,77 | 39 | 52 | 13 | 450 | 1800 |
| Олександрівський | 22,9 | 4,2 | 18,7 | 1,01 | 3,81 | 23 | 60 | 15 | 312 | 1247 |
| Першотравневий | 29,2 | 14,2 | 15,0 | 0,79 | 2,99 | 37 | 24 | 6 | 625 | 2500 |
| Слов'янський | 39,2 | 16,6 | 22,6 | 1,27 | 4,8 | 31 | 42 | 12 | 538 | 1883 |
| Старобешівський | 56,1 | 29,9 | 26,2 | 1,25 | 4,73 | 45 | 58 | 11 | 452 | 2382 |
| Тельманівський | 35,0 | 10,8 | 24,2 | 1,34 | 5,05 | 26 | 57 | 12 | 425 | 2017 |
| Шахтарський | 23,5 | | 23,5 | 1,19 | 4,5 | 20 | 54 | 13 | 435 | 1808 |
| Ясинуватський | 30,2 | 9,3 | 20,9 | 0,81 | 3,05 | 38 | 43 | 9 | 481 | 2344 |

Продовження додатка 7

ЖИТОМИРСЬКА ОБЛАСТЬ

| Район, місто обласного значення | Чисельність населення за результатами Всеукраїнського перепису, | | | Площа району, міста, тис. км ² | Частка району, міста за площею, % | Густина населення, чол. на 1 км ² | Кількість сіл, одиниць | Кількість сільських рад, одиниць | Середня чисельність населення в одному селі, осіб | Середня кількість населення в одній сільській раді, осіб |
|---------------------------------|---|--------------|--------------|---|-----------------------------------|--|------------------------|----------------------------------|---|--|
| | всього | міське | сільське | | | | | | | |
| Область усього | 1389,4 | 775,3 | 614,1 | 29,8 | 100 | 47 | 1627 | 631 | 827 | 2202 |
| <i>Міста обласного значення</i> | | | | | | | | | | |
| Житомир | 284,3 | 284,3 | - | 0,06 | 0,2 | 4661 | - | - | - | - |
| Бердичів | 87,7 | 87,7 | - | 0,04 | 0,15 | 2506 | - | - | - | - |
| Коростень | 66,6 | 66,6 | - | 0,03 | 0,1 | 1959 | - | - | - | - |
| Новоград-Волинський | 56,2 | 56,2 | - | 0,03 | 0,1 | 2070 | - | - | - | - |
| <i>Адміністративні райони</i> | | | | | | | | | | |
| Андрушівський | 38,8 | 12,8 | 26,0 | 1,0 | 3,4 | 41 | 39 | 26 | 667 | 1000 |
| Баранівський | 46,0 | 27,0 | 19,0 | 1,0 | 3,4 | 46 | 57 | 15 | 333 | 1267 |
| Бердичівський | 34,3 | 4,6 | 29,7 | 0,9 | 3,0 | 40 | 61 | 29 | 487 | 1024 |
| Брусилівський | 18,2 | 5,5 | 12,7 | 0,6 | 2,0 | 29 | 36 | 18 | 353 | 705,5 |
| Волдарсько-Волинський | 38,4 | 20,0 | 18,4 | 0,9 | 3,0 | 44 | 78 | 18 | 236 | 1022 |
| Держинський | 33,3 | 15,7 | 17,6 | 0,9 | 3,0 | 36 | 61 | 22 | 288 | 800 |
| Ємільчинський | 41,7 | 8,8 | 32,9 | 2,1 | 7,0 | 20 | 117 | 35 | 281 | 940 |

| Район, місто обласного значення | Чисельність населення за результатами Всеукраїнського перепису, тис. осіб | | | Площа району, міста, тис. км ² | Частка району, міста за площею, % | Густина населення, чол. на 1 км ² | Кількість сіл, одиниць | Кількість сільських рад, одиниць | Середня чисельність населення в одному селі, осіб | Середня кількість населення в одній сільській раді, осіб |
|---------------------------------|---|--------|----------|---|-----------------------------------|--|------------------------|----------------------------------|---|--|
| | всього | міське | сільське | | | | | | | |
| Житомирський | 68,4 | 12,3 | 56,1 | 1,4 | 4,7 | 47 | 87 | 30 | 645 | 1870 |
| Коростенський | 34,0 | | 34,0 | 1,7 | 5,7 | 20 | 108 | 37 | 315 | 919 |
| Коростишівський | 43,4 | 26,0 | 17,4 | 1,0 | 3,4 | 45 | 63 | 22 | 276 | 791 |
| Лугинський | 20,8 | 5,3 | 15,5 | 1,0 | 3,4 | 21 | 48 | 16 | 323 | 969 |
| Любарський | 31,0 | 2,4 | 28,6 | 0,8 | 2,7 | 41 | 47 | 24 | 608,5 | 1192 |
| Малинський | 52,0 | 32,0 | 20,0 | 1,5 | 5,0 | 35 | 101 | 25 | 198 | 800 [*] |
| Народицький | 11,4 | 2,6 | 8,8 | 1,3 | 4,4 | 9 | 65 | 17 | 135 | 518 |
| Новоград-Волинський | 52,1 | 5,4 | 46,7 | 2,1 | 7,0 | 25 | 109 | 39 | 428 | 1197 |
| Овруцький | 67,8 | 19,6 | 48,2 | 3,2 | 10,7 | 21 | 144 | 31 | 335 | 1355 |
| Олевський | 46,9 | 16,5 | 30,4 | 2,2 | 7,4 | 21 | 55 | 20 | 553 | 1320 |
| Попільнянський | 37,0 | 9,0 | 28,0 | 1,0 | 3,4 | 36 | 46 | 30 | 609 | 933 |
| Радомишльський | 42,3 | 16,4 | 25,9 | 1,3 | 4,4 | 33 | 81 | 28 | 320 | 925 |
| Ружинський | 34,3 | 5,2 | 29,1 | 1,0 | 3,4 | 34 | 49 | 30 | 594 | 970 |
| Червоноармійський | 25,9 | 5,4 | 20,5 | 0,9 | 3,0 | 30 | 66 | 19 | 311 | 1079 |
| Черняхівський | 33,6 | 12,5 | 21,1 | 0,9 | 3,0 | 40 | 54 | 23 | 391 | 917 |
| Чуднівський | 43,0 | 15,5 | 27,5 | 1,0 | 3,4 | 41 | 55 | 25 | 500 | 1100 |

Продовження додатка 7

ЗАКАРПАТСЬКА ОБЛАСТЬ

| Район, місто обласного значення | Чисельність населення за результатами Всеукраїнського перепису, | | Площа району, міста, тис. км ² | Частка району, міста за площею, % | Густина населення, чол. на 1 км ² | Кількість сіл, одиниць | Кількість сільських рад, одиниць | Середня чисельність населення в одному селі, осіб | Середня кількість населення в одній сільській раді, осіб |
|---------------------------------|---|--------------|---|-----------------------------------|--|------------------------|----------------------------------|---|--|
| | всього | міське | | | | | | | |
| Область усього | 1258,3 | 466,0 | 792,3 | 100 | 98,3 | 579 | 300 | 1367 | 2639 |
| <i>Міста обласного значення</i> | | | | | | | | | |
| Ужгород | 117,3 | 117,3 | - | 0,04 | 2940,0 | - | - | - | - |
| Берегове | 27,2 | 26,7 | 0,5 | 0,02 | 1360,0 | 1 | - | 500 | - |
| Мукачеве | 82,3 | 82,3 | 3 | 0,03 | 2740,0 | - | - | - | - |
| Хуст | 31,9 | 28,6 | 3 | 0,02 | 1620,0 | 3 | - | 1100 | - |
| Цоп | 8,9 | 8,9 | - | 0,02 | 1620,0 | 3 | - | 1100 | - |
| <i>Адміністративні райони</i> | | | | | | | | | |
| Берегівський | 53,8 | 3,0 | 50,8 | 0,7 | 76,9 | 42 | 29 | 1210 | 1752 |
| Великобerezнянський | 28,0 | 6,8 | 21,2 | 0,8 | 34,9 | 31 | 18 | 681 | 1172 |
| Виноградівський | 117,8 | 37,3 | 80,5 | 0,7 | 168,0 | 47 | 27 | 1711 | 2978 |
| Воловецький | 25,3 | 6,3 | 19,0 | 0,5 | 50,8 | 24 | 13 | 796 | 1469 |
| Іршавський | 100,9 | 9,5 | 91,4 | 0,9 | 112,1 | 46 | 25 | 1987 | 3656 |
| Міжгірський | 50,0 | 9,6 | 40,4 | 1,2 | 41,7 | 43 | 22 | 937 | 1832 |
| Мукачівський | 101,6 | 11,2 | 90,4 | 1,1 | 92,4 | 86 | 37 | 1051 | 2443 |
| Перечинський | 31,8 | 7,1 | 24,7 | 0,6 | 53,0 | 24 | 14 | 1029 | 1764 |

| Район, місто обласного значення | Чисельність населення за результатами Всеукраїнського перепису, тис. осіб | | | Площа району, міста, тис. км ² | Частка району, міста за площею, % | Густина населення, чол. на 1 км ² | Кількість сіл, одиниць | Кількість сільських рад, одиниць | Середня чисельність населення в одному селі, осіб | Середня кількість населення в одній сільській раді, осіб |
|---------------------------------|---|--------|----------|---|-----------------------------------|--|------------------------|----------------------------------|---|--|
| | всього | міське | сільське | | | | | | | |
| Рахівський | 90,8 | 36,1 | 54,7 | 1,9 | 14,8 | 47,8 | 28 | 17 | 1954 | 3218 |
| Свялявський | 55,4 | 17,1 | 38,3 | 0,7 | 5,4 | 79,1 | 28 | 13 | 1364 | 2939 |
| Тячівський | 172,4 | 45,8 | 126,6 | 1,8 | 14,0 | 95,8 | 56 | 31 | 2261 | 4084 |
| Ужгородський | 74,4 | 12,4 | 62,0 | 0,9 | 7,0 | 82,3 | 64 | 29 | 964 | 2128 |
| Хустський | 96,5 | 8,1 | 88,4 | 1,0 | 7,8 | 96,5 | 56 | 25 | 1579 | 3536 |

ЗАПОРІЗЬКА ОБЛАСТЬ

| Район, місто обласного значення | Чисельність населення за результатами Всеукраїнського перепису, тис. осіб | | | Площа району, міста, тис. км ² | Частка району, міста за площею, % | Густина населення, чол. на 1 км ² | Кількість сіл, одиниць | Кількість сільських рад, одиниць | Середня чисельність населення в одному селі, осіб | Середня кількість населення в одній сільській раді, осіб |
|---------------------------------|---|--------|----------|---|-----------------------------------|--|------------------------|----------------------------------|---|--|
| | всього | міське | сільське | | | | | | | |
| Область усього | 1929,2 | 1458,2 | 471,0 | 27,2 | 100,0 | 71 | 920 | 263 | 512 | 1791 |
| Запорізька | 817,8 | 817,8 | - | 0,24 | 0,9 | 3403 | - | - | - | - |
| Бердянськ | 124,9 | 121,6 | 3,3 | 0,08 | 0,3 | 1556 | 3 | 1 | 1100 | 3300 |
| Енергодар | 56,2 | 56,2 | - | 0,01 | 0,04 | 5580 | - | - | - | - |

Міста обласного значення

Продовження додатка 7

| Район, місто обласного значення | Чисельність населення за результатами Всеукраїнського перепису, тис. осіб | | | Площа району, міста, тис. км ² | Частка району, міста за площею, % | Густина населення, чол. на 1 км ² | Кількість сіл, одиниць | Кількість сільських рад, одиниць | Середня чисельність населення в одному селі, осіб | Середня кількість населення в одній сільській раді, осіб |
|---------------------------------|---|--------|----------|---|-----------------------------------|--|------------------------|----------------------------------|---|--|
| | всього | міське | сільське | | | | | | | |
| Мелітополь | 160,6 | 160,6 | - | 0,04 | 0,15 | 4010 | - | - | - | - |
| Токмак | 36,2 | 36,2 | - | 0,03 | 0,11 | 1206 | - | - | - | - |
| <i>Адміністративні райони</i> | | | | | | | | | | |
| Бердянський | 31,6 | 3,4 | 28,2 | 1,78 | 6,5 | 18 | 36 | 11 | 786 | 2573 |
| Василівський | 74,4 | 41,4 | 33,0 | 1,62 | 6,0 | 46 | 35 | 11 | 943 | 3000 |
| Великобілозерський | 9,3 | | 9,3 | 0,47 | 1,7 | 20 | 5 | 5 | 1860 | 1860 |
| Веселівський | 25,5 | 11,1 | 14,4 | 1,13 | 4,2 | 23 | 29 | 12 | 497 | 1200 |
| Вільнянський | 50,5 | 17,8 | 32,7 | 1,29 | 4,7 | 39 | 106 | 19 | 309 | 1726 |
| Гуляйпільський | 34,5 | 18,3 | 16,2 | 1,30 | 4,8 | 27 | 58 | 18 | 279 | 900 |
| Запорізький | 54,7 | 16,7 | 38,0 | 1,46 | 5,4 | 38 | 67 | 16 | 570 | 2388 |
| Кам'янсько-Дніпровський | 45,8 | 15,6 | 30,2 | 1,23 | 4,5 | 37 | 17 | 8 | 1777 | 3775 |
| Куйбишевський | 27,5 | 10,5 | 17,0 | 1,34 | 4,9 | 21 | 38 | 13 | 450 | 1315 |
| Мелітопольський | 56,1 | 3,1 | 53,0 | 1,79 | 6,6 | 31 | 66 | 15 | 803 | 3533 |
| Михайлівський | 33,0 | 17,2 | 15,8 | 1,07 | 3,9 | 31 | 46 | 8 | 343,5 | 1975 |
| Новомиkolaївський | 19,6 | 7,4 | 12,2 | 0,92 | 3,4 | 21 | 68 | 12 | 179 | 1017 |
| Оріхівський | 54,2 | 23,4 | 30,8 | 1,6 | 5,9 | 34 | 59 | 22 | 522 | 1400 |
| Пологівський | 48,0 | 22,2 | 25,8 | 1,34 | 4,9 | 36 | 38 | 12 | 679 | 2150 |
| Приазовський | 32,9 | 10,2 | 22,7 | 1,95 | 7,2 | 17 | 50 | 23 | 454 | 987 |

| Район, місто обласного значення | Чисельність населення за результатами Всеукраїнського перепису, тис. осіб | | | Площа району, міста, тис. км ² | Частка району, міста за площею, % | Густина населення, чол. на 1 км ² | Кількість сіл, одинок | Кількість сільських рад, одинок | Середня чисельність населення в одному селі, осіб | Середня кількість населення в одній сільській раді, осіб |
|---------------------------------|---|--------|----------|---|-----------------------------------|--|-----------------------|---------------------------------|---|--|
| | всього | міське | сільське | | | | | | | |
| Приморський | 35,2 | 12,9 | 22,3 | 1,4 | 5,2 | 25 | 30 | 15 | 743 | 1487 |
| Розівський | 12,0 | 4,4 | 7,6 | 0,61 | 2,2 | 20 | 27 | 7 | 282 | 1086 |
| Токмацький | 27,8 | 8,0 | 19,8 | 1,44 | 5,3 | 19 | 56 | 12 | 354 | 1650 |
| Чернігівський | 22,2 | 7,6 | 14,6 | 1,2 | 4,4 | 18 | 41 | 11 | 354 | 1318 |
| Якимівський | 38,0 | 14,3 | 23,7 | 1,86 | 6,8 | 20 | 45 | 12 | 527 | 1975 |

ІВАНО-ФРАНКІВСЬКА ОБЛАСТЬ

| Район, місто обласного значення | Чисельність населення за результатами Всеукраїнського перепису, тис. осіб | | | Площа району, міста, тис. км ² | Частка району, міста за площею, % | Густина населення, чол. на 1 км ² | Кількість сіл, одинок | Кількість сільських рад, одинок | Середня чисельність населення в одному селі, осіб | Середня кількість населення в одній сільській раді, осіб |
|---------------------------------|---|--------|----------|---|-----------------------------------|--|-----------------------|---------------------------------|---|--|
| | всього | міське | сільське | | | | | | | |
| Область усього | 1409,7 | 593,0 | 816,7 | 13,9 | 100 | 101 | 765 | 476 | 1069 | 1718 |
| Івано-Франківськ | 233,4 | 218,4 | 15,0 | 0,08 | 0,6 | 2920 | 5 | 5 | 3020 | 3020 |
| Болехів | 21,2 | 10,6 | 10,6 | 0,3 | 2,2 | 71 | 11 | 6 | 964 | 1767 |

Міста обласного значення

Продовження додатка 7

| Район, місто обласного значення | Чисельність населення за результатами Всеукраїнського перепису, тис. осіб | | | Площа району, міста, тис. км ² | Частка району, міста за площею, % | Густина населення, чол. на 1 км ² | Кількість сіл, одиниць | Кількість сільських рад, одиниць | Середня чисельність населення в одному селі, осіб | Середня кількість населення в одній сільській раді, осіб |
|---------------------------------|---|--------|----------|---|-----------------------------------|--|------------------------|----------------------------------|---|--|
| | всього | міське | сільське | | | | | | | |
| Калуш | 67,9 | 67,9 | - | 0,06 | 0,4 | 1131 | - | - | - | - |
| Коломия | 61,9 | 61,9 | - | 0,04 | 0,3 | 1520 | - | - | - | - |
| Яремча | 21,4 | 11,8 | 9,6 | 0,66 | 4,7 | 32 | 5 | 4 | 1920 | 2400 |
| <i>Адміністративні райони</i> | | | | | | | | | | |
| Богородчанський | 70,1 | 11,6 | 58,5 | 0,8 | 5,8 | 87 | 39 | 30 | 1497 | 1947 |
| Верховинський | 30,0 | 5,5 | 24,5 | 1,25 | 9,0 | 24 | 42 | 21 | 583 | 1167 |
| Галицький | 65,7 | 24,0 | 41,7 | 0,72 | 5,2 | 91 | 68 | 38 | 613 | 1097 |
| Городенківський | 60,8 | 11,7 | 49,1 | 0,75 | 5,4 | 81 | 48 | 31 | 1023 | 1584 |
| Долинський | 71,0 | 23,1 | 47,9 | 1,25 | 9,0 | 57 | 42 | 29 | 1138 | 1648 |
| Калузький | 62,7 | 2,8 | 59,9 | 0,65 | 4,7 | 96 | 53 | 26 | 1128 | 2300 |
| Коломийський | 105,7 | 12,6 | 93,1 | 1,0 | 7,2 | 107 | 80 | 47 | 1182,5 | 2013 |
| Косівський | 90,4 | 14,5 | 75,9 | 0,9 | 6,5 | 100 | 42 | 37 | 1807 | 2051 |
| Надвірнянський | 113,6 | 41,5 | 72,1 | 1,3 | 9,4 | 87 | 43 | 27 | 1677 | 2670 |
| Рогатинський | 51,0 | 10,1 | 40,9 | 0,82 | 5,9 | 62 | 87 | 43 | 470 | 951 |
| Рожнятівський | 75,5 | 22,2 | 53,3 | 1,3 | 9,4 | 58 | 48 | 28 | 1108 | 1900 |
| Снятинський | 69,0 | 14,7 | 54,3 | 0,6 | 4,3 | 115 | 47 | 31 | 1155 | 1762 |
| Тисменицький | 85,3 | 15,7 | 69,6 | 0,74 | 5,3 | 115 | 48 | 41 | 1450 | 1698 |
| Тлумачький | 52,7 | 12,2 | 40,5 | 0,68 | 4,9 | 77 | 57 | 32 | 709 | 1262,5 |

КИЇВСЬКА ОБЛАСТЬ

| Район, місто обласного значення | Чисельність населення за результатами Всеукраїнського перепису, тис. осіб | | Площа району, міста, тис. км ² | Частка району, міста за площею, % | Густина населення, чол. на 1 км ² | Кількість сіл, одиноць | Кількість сільських рад, одиноць | Середня чисельність населення в одному селі, % осіб | Середня кількість населення в одній сільській раді, осіб |
|------------------------------------|---|---------------|--|---|---|------------------------------|---|--|--|
| | всього | сільське | | | | | | | |
| Область усього | 1827,8 | 1053,4 | 28,4 | 100 | 643,5 | 1134 | 607 | 683,5 | 1277 |
| <i>Міста обласного значення</i> | | | | | | | | | |
| Біла Церква | 200,1 | 200,1 | 0,034 | 0,12 | 5885,3 | - | - | - | - |
| Березань | 17,4 | 17,4 | 0,033 | 0,12 | 486,3 | - | - | - | - |
| Бориспіль | 54,6 | 54,0 | 0,02 | 0,07 | 2685 | 0,6 | - | 500 | - |
| Бровари | 86,8 | 86,8 | 0,034 | 0,12 | 2556 | - | 2 | - | - |
| Васильків | 39,7 | 39,7 | 0,021 | 0,07 | 1890,5 | - | - | - | - |
| Ірпінь | 101,8 | 101,8 | 0,038 | 0,15 | 269 | - | - | - | - |
| Переяслав-Хмельницький | 31,6 | 31,6 | 0,032 | 0,11 | 984,4 | - | - | - | - |
| Прип'ять | 8,4 | 8,4 | 0,036 | 0,13 | 233,3 | - | - | - | - |
| Ржищів | 24,4 | 24,4 | 0,021 | 0,07 | 1186,7 | - | - | - | - |
| Славутич | 51,9 | 51,9 | 0,043 | 0,15 | 1207 | - | - | - | - |
| Фастів | | | | | | | | | |

Продовження додатка 7

| Район, місто обласного значення | Чисельність населення за результатами Всеукраїнського перепису, тис. осіб | | | Площа району, міста, тис. км ² | Частка району, міста за площею, % | Густина населення, чол. на 1 км ² | Кількість сіл, одиниць | Кількість сільських рад, одиниць | Середня чисельність населення в одному селі, осіб | Середня кількість населення в одній сільській раді, осіб |
|---------------------------------|---|--------|----------|---|-----------------------------------|--|------------------------|----------------------------------|---|--|
| | всього | міське | сільське | | | | | | | |
| <i>Адміністративні райони</i> | | | | | | | | | | |
| Барішівський | 41,2 | 11,1 | 30,1 | 0,958 | 3,315 | 43,35 | 38 | 25 | 805,6 | 1224,4 |
| Білоцерківський | 55,5 | 14,7 | 40,8 | 1,28 | 4,6 | 43,7 | 58 | 34 | 709,2 | 1209,8 |
| Богуславський | 40,6 | 17,1 | 23,5 | 0,84 | 2,4 | 50 | 40 | 21 | 587,5 | 1119,1 |
| Бориспільський | 54,6 | | 54,6 | 1,485 | 5,27 | 36,8 | 43 | 19 | 1271,3 | 2877,3 |
| Борodianський | 57,8 | 33,5 | 24,3 | 0,933 | 3,53 | 62,0 | 42 | 19 | 579 | 1279 |
| Броварський | 77,5 | 15,0 | 62,5 | 1,188 | 4,23 | 65,3 | 43 | 25 | 1453,5 | 2500 |
| Васильківський | 70,7 | 24,4 | 46,3 | 1,184 | 4,21 | 59,1 | 67 | 39 | 683,6 | 1174,4 |
| Володарський | 23,4 | 7,6 | 15,8 | 0,646 | 2,3 | 36,2 | 36 | 22 | 438,99 | 718,2 |
| Вишгородський | 72,4 | 28,8 | 43,6 | 2,031 | 7,23 | 35,5 | 55 | 28 | 898,2 | 1764,3 |
| Згурівський | 22,7 | 6,6 | 16,1 | 0,763 | 2,7 | 29,8 | 40 | 20 | 402,5 | 805 |
| Іванківський | 35,4 | 10,5 | 24,9 | 3,616 | 12,87 | 9,79 | 80 | 26 | 311 | 958 |
| Кагарлицький | 37,8 | 13,8 | 24,0 | 0,926 | 3,3 | 40,8 | 49 | 30 | 490 | 800 |
| Києво-Святошинський | 156,1 | 74,1 | 82,0 | 0,725 | 2,58 | 215,3 | 49 | 22 | 1673,5 | 3727,3 |
| Макарівський | 47,9 | 13,8 | 34,1 | 1,369 | 4,87 | 35 | 67 | 36 | 507,5 | 944,4 |
| Миронівський | 40,5 | 13,4 | 27,1 | 0,904 | 3,22 | 44,8 | 45 | 23 | 602 | 1178 |
| Обухівський | 71,6 | 50,4 | 21,2 | 0,773 | 2,75 | 92,6 | 43 | 25 | 493 | 848 |
| Переяслав-Хмельницький | 36,9 | | 36,9 | 1,456 | 5,18 | 24,3 | 52 | 31 | 673 | 1129 |

| Район, місто обласного значення | Чисельність населення за результатами Всеукраїнського перепису, тис. осіб | | | Площа району, міста, тис. км ² | Частка району, міста за площею, % | Густина населення, чол. на 1 км ² | Кількість сіл, одиниць | Кількість сільських рад, одиниць | Середня чисельність населення в одному селі, осіб | Середня кількість населення в одній сільській раді, осіб |
|---------------------------------|---|--------|----------|---|-----------------------------------|--|------------------------|----------------------------------|---|--|
| | всього | міське | сільське | | | | | | | |
| Поліський | 7,6 | - | 7,6 | 1,288 | 4,58 | 5,9 | 31 | 14 | 254 | 544,2 |
| Рокитнянський | 36,4 | 13,8 | 22,6 | 0,662 | 2,2 | 53 | 22 | 14 | 1019 | 1601,5 |
| Сквирський | 44,3 | 18,1 | 26,2 | 0,98 | 3,49 | 45,3 | 49 | 27 | 536,7 | 974,1 |
| Ставищенський | 28,3 | 7,9 | 20,4 | 0,674 | 2,4 | 42,7 | 29 | 22 | 723 | 953 |
| Таращанський | 36,4 | 13,5 | 22,9 | 0,758 | 2,7 | 48 | 34 | 23 | 673,5 | 996 |
| Тетіївський | 37,2 | 15,0 | 22,2 | 0,758 | 2,7 | 50,1 | 32 | 22 | 720 | 1047 |
| Фастівський | 37,6 | 10,3 | 27,3 | 0,897 | 3,19 | 41,9 | 46 | 23 | 593,5 | 1187 |
| Яготинський | 40,8 | 23,6 | 17,2 | 0,793 | 2,63 | 51,5 | 41 | 18 | 420 | 955,5 |

Продовження додатка 7

КІРОВОГРАДСЬКА ОБЛАСТЬ

| Район, місто обласного значення | Чисельність населення за результатами Всеукраїнського перепису, тис. осіб | | | Площа району, міста, тис. км ² | Частка району, міста за площею, % | Густина населення, чол. на 1 км ² | Кількість сіл, одиниць | Кількість сільських рад, одиниць | Середня чисельність населення в одному селі, осіб | Середня кількість населення в одній сільській раді, осіб |
|---------------------------------|---|--------|----------|---|-----------------------------------|--|------------------------|----------------------------------|---|--|
| | всього | міське | сільське | | | | | | | |
| Область усього | 1133,1 | 682,0 | 451,1 | 24,6 | 100 | 46 | 1019 | 376 | 441 | 1196 |
| <i>Міста обласного значення</i> | | | | | | | | | | |
| Кіровоград | 262,5 | 262,5 | - | 0,1 | 0,4 | 2616 | - | - | - | - |
| Знам'янка | 35,5 | 35,2 | 0,3 | 0,04 | 0,2 | 858 | 1 | - | 300 | - |
| Олександрія | 104,5 | 102,0 | 2,5 | 0,04 | 0,2 | 2620 | 4 | 1 | 600 | 2400 |
| Світловодськ | 57,6 | 57,6 | - | 0,04 | 0,2 | 1435 | - | - | - | - |
| <i>Адміністративні райони</i> | | | | | | | | | | |
| Бобринецький | 31,5 | 12,3 | 19,2 | 1,5 | 6,1 | 21 | 81 | 25 | 237 | 768 |
| Вільшанський | 16,4 | 5,7 | 10,7 | 0,6 | 2,4 | 27 | 24 | 14 | 446 | 764 |
| Гайворонський | 43,5 | 23,3 | 20,2 | 0,7 | 2,8 | 62 | 26 | 16 | 781 | 1269 |
| Голованівський | 36,8 | 12,7 | 24,1 | 1,0 | 4,1 | 37 | 48 | 22 | 500 | 1091 |
| Добровеличківський | 43,0 | 17,9 | 25,1 | 1,3 | 5,3 | 33 | 61 | 21 | 410 | 1190 |
| Долинський | 38,2 | 20,4 | 17,8 | 1,3 | 5,3 | 29 | 51 | 17 | 349 | 1047 |

| Район, місто обласного значення | Чисельність населення за результатами Всеукраїнського перепису, тис. осіб | | | Площа району, міста, тис. км ² | Частка району, міста за площею, % | Густина населення, чол. на 1 км ² | Кількість сіл, одиниць | Кількість сільських одиниць | Середня чисельність населення в одному селі, осіб | Середня кількість населення в одній сільській раді, осіб |
|---------------------------------|---|--------|----------|---|-----------------------------------|--|------------------------|-----------------------------|---|--|
| | всього | міське | сільське | | | | | | | |
| Знам'янський | 30,1 | - | 30,1 | 1,3 | 5,3 | 23 | 47 | 13 | 647 | 2338 |
| Кіровоградський | 37,7 | | 37,7 | 1,6 | 6,5 | 24 | 75 | 30 | 501 | 1253 |
| Компаніївський | 18,3 | 5,1 | 13,2 | 1,0 | 4,1 | 18 | 52 | 16 | 254 | 825 |
| Маловисківський | 51,5 | 22,6 | 28,9 | 1,2 | 4,9 | 43 | 56 | 18 | 516 | 1605,5 |
| Новгородківський | 19,0 | 6,6 | 12,4 | 1,0 | 4,1 | 19 | 26 | 10 | 481 | 1250 |
| Новоархангельський | 31,5 | 7,6 | 23,9 | 1,2 | 4,9 | 26 | 56 | 21 | 425 | 1133 |
| Новомиргородський | 35,8 | 16,3 | 19,5 | 1,0 | 4,1 | 36 | 48 | 20 | 406 | 975 |
| Новоукраїнський | 48,8 | 19,3 | 29,4 | 1,6 | 6,5 | 30 | 76 | 21 | 384 | 1390,5 |
| Олександрівський | 36,1 | 12,8 | 23,3 | 1,2 | 4,9 | 30 | 50 | 20 | 460 | 1150 |
| Олександрійський | 41,1 | 11,1 | 30,0 | 1,9 | 7,7 | 21 | 77 | 24 | 379 | 1217 |
| Онуфріївський | 21,9 | 9,4 | 12,5 | 0,9 | 3,6 | 24 | 27 | 11 | 463 | 1136 |
| Петрівський | 28,9 | 9,5 | 19,4 | 1,2 | 4,9 | 24 | 37 | 13 | 530 | 1508 |
| Світловодський | 16,6 | | 16,6 | 1,2 | 4,9 | 14 | 33 | 12 | 503 | 1383 |
| Ульяновський | 28,8 | 7,5 | 21,3 | 0,7 | 2,8 | 41 | 26 | 17 | 819 | 1253 |
| Устинівський | 16,8 | 4,2 | 12,6 | 1,0 | 4,1 | 17 | 37 | 14 | 340,5 | 900 |

Продовження додатка 7

ЛУГАНСЬКА ОБЛАСТЬ

| Район, місто обласного значення | Чисельність населення за результатами Всеукраїнського перепису, тис. осіб | | Площа району, міста, тис. км ² | Частка району, міста за площею, % | Густина населення, чол. на 1 км ² | Кількість сіл, одиниць | Кількість сільських рад, одиниць | Середня чисельність населення в одному селі, осіб | Середня кількість населення в одній сільській раді, осіб |
|---------------------------------|---|---------------|---|-----------------------------------|--|------------------------|----------------------------------|---|--|
| | всього | сільське | | | | | | | |
| Область усього | 2546,2 | 2190,7 | 355,5 | 100 | 95 | 792 | 205 | 449 | 1734 |
| <i>Міста обласного значення</i> | | | | | | | | | |
| Луганськ | 503,2 | 499,8 | 3,4 | 1,06 | 1784 | 2 | - | 1700 | |
| Антрацит | 90,8 | 88,8 | 2,0 | 0,23 | 1488 | 1 | | 2000 | |
| Брянка | 61,4 | 61,4 | | 0,24 | 959,0 | | | | |
| Кіровськ | 45,0 | 44,5 | 0,5 | 0,11 | 1552 | 2 | | 250 | |
| Краснодон | 118,1 | 116,6 | 1,5 | 0,3 | 1535 | 4 | | 375 | |
| Красний Луч | 145,2 | 144,2 | 1,0 | 0,57 | 947 | 11 | | 91 | |
| Лисичанськ | 133,3 | 133,3 | | 0,3 | 1754 | | | | |
| Первомайськ | 80,6 | 80,6 | | 0,3 | 916 | | | | |
| Ровеньки | 91,7 | 88,1 | 3,6 | 0,8 | 422,6 | 14 | 1 | 257 | 3600 |
| Рубіжне | 65,3 | 65,3 | | 0,1 | 1920 | | | | |
| Свердловськ | 110,2 | 108,2 | 2,0 | 4,6 | 1026 | 28 | 6 | 432 | 2017 |
| Северодонецьк | 129,7 | 128,4 | 1,3 | 0,2 | 2494 | 6 | | 217 | - |

| Район, місто обласного значення | Чисельність населення за результатами Всеукраїнського перепису, тис. осіб | | | Площа району, міста, тис. км ² | Частка району, міста за площею, % | Густина населення, чол. на 1 км ² | Кількість сіл, одиниць | Кількість сільських рад, одиниць | Середня чисельність населення одному селі, осіб | Середня кількість населення в одній сільській раді, осіб |
|---------------------------------|---|--------------|----------|---|-----------------------------------|--|------------------------|----------------------------------|---|--|
| | всього | міське | сільське | | | | | | | |
| Стаханов | 108,3 | 108,3 | - | 0,092 | 0,34 | 1180,0 | - | - | - | - |
| <i>Адміністративні райони</i> | | | | | | | | | | |
| Антрацитівський | 36,9 | 19,7 | 17,2 | 1,7 | 6,4 | 22,0 | 29 | 8 | 593 | 2150 |
| Біловодський | 27,6 | 8,8 | 18,8 | 1,597 | 6,0 | 17,0 | 32 | 13 | 588 | 1446 |
| Білокуракинський | 23,8 | 9,2 | 14,6 | 1,44 | 5,4 | 16,0 | 52 | 15 | 280,8 | 973 |
| Краснодонський | 32,8 | 10,6 | 22,2 | 1,386 | 5,2 | 24 | 58 | 15 | 383 | 1480 |
| Кременський | 51,9 | 29,8 | 22,1 | 1,627 | 6,1 | 32,0 | 30 | 16 | 737 | 1381 |
| Лутугинський | 73,9 | 53,8 | 20,1 | 1,058 | 4,0 | 70,0 | 37 | 8 | 543 | 2512 |
| Марківський | 19,0 | 7,4 | 11,6 | 1,166 | 4,0 | 16,0 | 33 | 8 | 351,5 | 1450 |
| Міловський | 17,4 | 5,6 | 11,8 | 1,0 | 3,7 | 17,0 | 28 | 7 | 421 | 1686 |
| Новоайдарський | 28,5 | 9,1 | 19,4 | 1,536 | 5,75 | 18,5 | 37 | 14 | 524 | 1386 |
| Новолосківський | 38,3 | 14,4 | 23,9 | 1,623 | 6,1 | 23,5 | 38 | 15 | 629 | 1593 |
| Перевальський | 87,4 | 81,0 | 6,4 | 0,807 | 3,0 | 108,0 | 26 | 4 | 250 | 1625 |
| Попаснянський | 50,6 | 37,7 | 12,9 | 1,324 | 4,9 | 38,0 | 27 | 3 | 478 | 4300 |
| Сватівський | 43,0 | 21,9 | 21,1 | 1,739 | 6,5 | 25,0 | 58 | 18 | 364 | 1172 |
| Свердловський | 14,5 | 4,4 | 10,1 | | | | | | | |
| Слов'яносербський | 62,1 | 39,8 | 22,3 | 1,092 | 4,1 | 57,0 | 48 | 8 | 465 | 2787,5 |
| Станично-Луганський | 52,8 | 19,9 | 32,9 | 1,9 | 7,1 | 28,0 | 47 | 16 | 700 | 2056 |
| Старобільський | 57,8 | 22,4 | 35,4 | 1,584 | 5,9 | 36,5 | 58 | 21 | 610 | 1686 |
| Троїцький | 25,7 | 8,5 | 17,2 | 1,63 | 6,1 | 15,8 | 60 | 17 | 287 | 1012 |

Продовження додатка 7

ЛЬВІВСЬКА ОБЛАСТЬ

| Район, місто обласного значення | Чисельність населення за результатами Всеукраїнського перепису, тис. осіб | | Площа району, міста, тис. км ² | Частка району, міста за площею, % | Густина населення, чол. на 1 км ² | Кількість сіл, одиниць | Кількість сільських рад, одиниць | Середня чисельність населення в одному селі, осіб | Середня кількість населення в одній сільській раді, осіб |
|---------------------------------|---|---------------|---|-----------------------------------|--|------------------------|----------------------------------|---|--|
| | всього | сільське | | | | | | | |
| Область усього | 2626,5 | 1558,7 | 21,8 | 100 | 120 | 1852 | 631 | 577 | 1692 |
| <i>Міста обласного значення</i> | | | | | | | | | |
| Львів | 758,5 | 758,5 | 0,16 | 0,7 | 4734 | - | - | - | - |
| Борислав | 40,4 | 40,4 | 0,037 | 0,2 | 1089 | - | - | - | - |
| Дрогобич | 100,0 | 100,0 | 0,041 | 0,2 | 2439 | - | - | - | - |
| Моршин | 5,0 | 5,0 | | | | | | | |
| Новий Розділ | 28,2 | 28,2 | | | | | | | |
| Самбір | 36,6 | 36,6 | 0,013 | 0,1 | 2823 | | | | |
| Стрий | 62,5 | 62,5 | 0,015 | 0,1 | 4167 | | | | |
| Трускавець | 31,0 | 31,0 | 0,007 | 0,005 | 4443 | | | | |
| Червоноград | 85,4 | 85,4 | 0,017 | 0,1 | 5023 | | | | |
| <i>Адміністративні райони</i> | | | | | | | | | |
| Бродівський | 63,6 | 25,5 | 38,1 | 5,3 | 55 | 101 | 23 | 377 | 1656,5 |
| Буський | 50,8 | 17,0 | 33,8 | 3,9 | 59 | 80 | 24 | 422,5 | 1408 |
| Городоцький | 74,2 | 24,7 | 49,5 | 3,3 | 102 | 77 | 29 | 643 | 1707 |
| Дрогобицький | 76,3 | 6,2 | 70,1 | 5,6 | 63 | 74 | 45 | 947 | 1558 |
| Жидачівський | 80,5 | 31,3 | 49,2 | 4,6 | 81 | 113 | 28 | 435 | 1757 |

| Район, місто обласного значення | Чисельність населення за результатами Всеукраїнського перепису, тис. осіб | | | Площа району, міста, тис. км ² | Частка району, міста за площею, % | Густина населення, чол. на 1 км ² | Кількість сільських рад, одиниць | Кількість сільських рад, одиниць | Середня чисельність населення в одному селі, осіб | Середня кількість населення в одній сільській раді, осіб |
|---------------------------------|---|--------|----------|---|-----------------------------------|--|----------------------------------|----------------------------------|---|--|
| | всього | міське | сільське | | | | | | | |
| Жовківський | 108,8 | 35,9 | 72,9 | 1,295 | 5,9 | 84 | 39 | 160 | 456 | 1869 |
| Золочівський | 74,5 | 28,4 | 46,1 | 1,097 | 5,0 | 68 | 32 | 107 | 431 | 1441 |
| Кам'янка-Бузький | 61,9 | 24,1 | 37,8 | 0,867 | 4,0 | 71 | 20 | 74 | 511 | 1890 |
| Миколаївський | 94,5 | 46,1 | 48,4 | 0,697 | 3,2 | 136 | 25 | 57 | 849 | 1936 |
| Мостиський | 61,9 | 15,8 | 46,1 | 0,845 | 3,9 | 73 | 31 | 110 | 419 | 1487 |
| Перемишлянський | 47,7 | 11,6 | 36,1 | 0,918 | 4,2 | 52 | 27 | 87 | 415 | 1337 |
| Пустомитівський | 111,9 | 15,3 | 96,6 | 0,953 | 4,4 | 117 | 39 | 105 | 920 | 2477 |
| Радехівський | 52,5 | 12,8 | 39,7 | 1,144 | 5,2 | 46 | 31 | 69 | 575 | 1281 |
| Самбірський | 74,6 | 10,7 | 63,9 | 0,934 | 4,3 | 80 | 35 | 107 | 597 | 1826 |
| Скопівський | 50,2 | 13,5 | 36,7 | 1,471 | 6,7 | 34 | 31 | 53 | 692 | 1184 |
| Сокальський | 98,1 | 34,8 | 63,3 | 1,573 | 7,2 | 62 | 32 | 101 | 627 | 1978 |
| Старосамбірський | 82,2 | 18,4 | 63,8 | 1,245 | 5,7 | 66 | 39 | 110 | 581 | 1638 |
| Стрийський | 69,8 | 8,8 | 61,0 | 0,811 | 3,7 | 86 | 39 | 70 | 871 | 1564 |
| Турківський | 54,8 | 9,3 | 45,5 | 1,193 | 5,5 | 46 | 31 | 65 | 700 | 1468 |
| Яворівський | 123,5 | 54,4 | 69,1 | 1,548 | 7,1 | 80 | 31 | 132 | 523,5 | 2229 |

Продовження додатка 7

МИКОЛАЇВСЬКА ОБЛАСТЬ

| Район, місто обласного значення | Чисельність населення за результатами Всеукраїнського перепису, тис. осіб | | | Площа району, міста, тис. км ² | Частка району, міста за площею, % | Густина населення, чол. на 1 км ² | Кількість сіл, одиниць | Кількість сільських одиниць | Середня чисельність населення в одному селі, осіб | Середня кількість населення в одній сільській раді, осіб |
|---------------------------------|---|--------------|--------------|---|-----------------------------------|--|------------------------|-----------------------------|---|--|
| | всього | міське | сільське | | | | | | | |
| Область усього | 1264,7 | 838,8 | 425,9 | 24,6 | 100 | 51 | 900 | 287 | 473 | 1483 |
| <i>Міста обласного значення</i> | | | | | | | | | | |
| Миколаїв | 514,1 | 514,1 | - | 0,259 | 1,05 | 1928 | - | - | - | - |
| Вознесенськ | 42,6 | 42,6 | | 0,023 | 0,1 | 1848 | | | | |
| Очаків | 16,9 | 16,9 | | 0,012 | 0,08 | 1396 | | | | |
| Первомайськ | 70,1 | 70,1 | | 0,025 | 0,1 | 3100 | | | | |
| Южноукраїнськ | 38,2 | 38,2 | | 0,024 | 0,1 | 1697 | | | | |
| <i>Адміністративні райони</i> | | | | | | | | | | |
| Арбузинський | 24,7 | 10,2 | 14,5 | 1,011 | 4,1 | 24,8 | 30 | 14 | 520 | 1213 |
| Баштанський | 41,4 | 13,1 | 28,3 | 1,706 | 6,9 | 25,08 | 59 | 19 | 489,8 | 1521 |
| Березанський | 25,0 | 4,3 | 20,7 | 1,434 | 5,7 | 18 | 50 | 16 | 500 | 1562 |
| Березнегуватський | 23,0 | 7,8 | 15,2 | 1,2 | 5,1 | 18 | 44 | 14 | 347 | 1089 |
| Братський | 21,2 | 6,2 | 15,0 | 1,1 | 5,2 | 19 | 60 | 16 | 353,0 | 1325,0 |

| Район, місто обласного значення | Чисельність населення за результатами Всеукраїнського перепису, тис. осіб | | | Площа району, міста, тис. км ² | Частка району, міста за площею, % | Густина населення, чол. на 1 км ² | Кількість сіл, одиниць | Кількість сільських рад, одиниць | Середня чисельність населення в одному селі, осіб | Середня кількість населення в одній сільській раді, осіб |
|---------------------------------|---|--------|----------|---|-----------------------------------|--|------------------------|----------------------------------|---|--|
| | всього | міське | сільське | | | | | | | |
| Веселинівський | 27,04 | 9,4 | 17,6 | 1,2 | 5,0 | 22 | 52 | 14 | 339,0 | 1258,0 |
| Вознесенський | 35,9 | 5,9 | 30,0 | 1,4 | 6,0 | 26 | 48 | 17 | 752,5 | 2257,5 |
| Врадіївський | 20,9 | 9,9 | 11,0 | 0,801 | 3 | 26 | 36 | 11 | 305 | 1900 |
| Доманівський | 29 | 6,8 | 22,2 | 1,5 | 6,1 | 5 | 62 | 13 | 358,0 | 1708,0 |
| Сланецький | 18,4 | 5,7 | 12,7 | 1,017 | 4,1 | 18 | 36 | 12 | 511 | 1533 |
| Жовтневий | 54,6 | 8,1 | 46,5 | 1,4 | 6,5 | 37 | 44 | 21 | 1230 | 2600 |
| Казанківський | 24,7 | 8,3 | 16,4 | 1,349 | 5,2 | 0,18 | 71 | 17 | 231 | 965 |
| Кривоозерський | 28,5 | 8,5 | 19,9 | 0,8 | 9,2 | 35 | 27 | 16 | 1055 | 1811 |
| Миколаївський | 35,0 | 4,0 | 31,0 | 1,429 | 5,8 | 25 | 51 | 17 | 623 | 1869 |
| Новобузький | 34,1 | 16,2 | 17,9 | 1,243 | 5,1 | 28 | 57 | 12 | 315 | 1286 |
| Новоодеський | 37,4 | 14,1 | 23,3 | 1,4 | 5,7 | 27,1 | 41 | 17 | 570,0 | 1376,0 |
| Очаківський | 16,9 | | 16,9 | 1,5 | 6,0 | 11,5 | 30 | 11 | 571,0 | 1558,0 |
| Первомайський | 37,0 | 2,5 | 34,5 | 1,3 | 5,4 | 28 | 50 | 21 | 689,0 | 1640,0 |
| Снігурівський | 47,5 | 15,4 | 32,1 | 1,4 | 5,5 | 34 | 58 | 19 | 553,4 | 1689,4 |

Продовження додатка 7

ОДЕСЬКА ОБЛАСТЬ

| Район, місто обласного значення | Чисельність населення за результатами Всеукраїнського перепису, | | | Площа району, міста, тис. км ² | Частка району, міста за площею, % | Густина населення, чол. на 1 км ² | Кількість сіл, одиниць | Кількість сільських рад, одиниць | Середня чисельність населення в одному селі, осіб | Середня кількість населення в одній сільській раді, осіб |
|---------------------------------|---|---------------|--------------|---|-----------------------------------|--|------------------------|----------------------------------|---|--|
| | всього | міське | сільське | | | | | | | |
| Область усього | 2469,0 | 1624,6 | 844,4 | 33,3 | 100 | 74,1 | 1136 | 438 | 744 | 1929 |
| <i>Міста обласного значення</i> | | | | | | | | | | |
| Одеса | 1029,0 | 1029,0 | - | 0,16 | 0,48 | 6431,9 | - | - | - | - |
| Білгород-Дністровський | 58,4 | 58,4 | - | 0,016 | 0,05 | 3237,5 | - | - | - | - |
| Ізмаїл | 84,8 | 84,8 | - | 0,053 | 0,16 | 1588,7 | - | - | - | - |
| Іллічівськ | 63,7 | 59,3 | 4,3 | 0,025 | 0,08 | 2168,0 | - | - | - | - |
| Котовськ | 40,7 | 40,7 | - | 0,014 | 0,04 | 2914,3 | - | - | - | - |
| Южне | 23,9 | 23,9 | - | 0,012 | 0,04 | 1991,7 | - | - | - | - |
| Теплодар | 8,9 | 8,9 | - | 0,008 | 0,02 | 1112,3 | - | - | - | - |
| <i>Адміністративні райони</i> | | | | | | | | | | |
| Ананьівський | 32,6 | 9,5 | 23,1 | 1,0 | 3,0 | 32,6 | 32 | 14 | 750 | 1714 |
| Арцизький | 51,2 | 16,4 | 34,9 | 1,4 | 4,2 | 36,6 | 26 | 17 | 1342 | 2053 |
| Балтський | 48,7 | 20,0 | 28,7 | 1,3 | 4,0 | 37,5 | 42 | 24 | 686 | 1200 |
| Березівський | 36,1 | 11,7 | 24,4 | 1,6 | 4,8 | 22,6 | 64 | 18 | 381 | 1356 |

| Район, місто обласного значення | Чисельність населення за результатами Всеукраїнського перепису, тис. осіб | | Площа району, міста, тис. км ² | Частка району, міста за площею, % | Густина населення, чол. на 1 км ² | Кількість сіл, одиниць | Кількість сільських рад, одиниць | Середня чисельність населення в одному селі, осіб | Середня кількість населення в одній сільській раді, осіб |
|---------------------------------|---|----------|---|-----------------------------------|--|------------------------|----------------------------------|---|--|
| | всього | сільське | | | | | | | |
| Білгород-Дністровський | 62,2 | 62,2 | 1,8 | 5,4 | 67,0 | 57 | 27 | 1091 | 2304 |
| Біляївський | 103,9 | 87,1 | 1,5 | 4,5 | 69,0 | 48 | 20 | 1806 | 4335 |
| Болградський | 74,0 | 56,6 | 1,4 | 4,2 | 52,9 | 21 | 18 | 2695 | 3144 |
| Великомихайлівський | 32,7 | 23,8 | 1,4 | 4,2 | 23,4 | 80 | 22 | 298 | 1082 |
| Іванівський | 29,1 | 19,5 | 1,2 | 3,6 | 24,3 | 43 | 10 | 445 | 1915 |
| Ізмалівський | 54,5 | 49,8 | 1,2 | 3,6 | 115,7 | 22 | 18 | 2264 | 2767 |
| Кілійський | 58,7 | 26,8 | 1,4 | 4,2 | 41,3 | 17 | 13 | 1576 | 2062 |
| Кодимський | 34,5 | 12,3 | 0,8 | 2,4 | 43,1 | 24 | 17 | 925 | 1306 |
| Комінтернівський | 67,2 | 53,8 | 1,5 | 4,5 | 44,7 | 64 | 20 | 839 | 2685 |
| Котовський | 30,6 | 30,6 | 1,0 | 3,0 | 71,4 | 62 | 18 | 494 | 1700 |
| Красноокнянський | 22,9 | 17,2 | 1,0 | 3,0 | 22,9 | 54 | 14 | 319 | 1229 |
| Льобашівський | 33,5 | 22,0 | 1,1 | 3,3 | 30,3 | 56 | 14 | 391 | 1564 |
| Миколаївський | 20,1 | 16,4 | 1,1 | 3,3 | 18,3 | 47 | 12 | 349 | 1367 |
| Овідіопольський | 60,3 | 32,4 | 0,8 | 2,4 | 75,4 | 21 | 15 | 1543 | 2160 |
| Ренійський | 39,9 | 19,4 | 0,9 | 2,7 | 44,3 | 7 | 7 | 2771 | 2771 |
| Роздільнянський | 56,7 | 31,7 | 1,4 | 4,2 | 40,5 | 84 | 18 | 379 | 1767 |
| Савранський | 22,2 | 15,3 | 0,6 | 1,8 | 37,0 | 20 | 10 | 765 | 1530 |
| Саратський | 49,9 | 44,7 | 1,5 | 4,5 | 33,3 | 37 | 22 | 1211 | 2036 |
| Тарутинський | 45,2 | 31,5 | 1,9 | 5,7 | 23,8 | 48 | 23 | 658 | 1374 |
| Татарбунарський | 41,6 | 30,8 | 1,7 | 5,1 | 26,8 | 35 | 18 | 877 | 1706 |
| Фрунзівський | 21,0 | 12,3 | 1,0 | 3,0 | 21,1 | 52 | 11 | 238 | 1127 |
| Ширяївський | 29,7 | 22,4 | 1,5 | 4,5 | 19,8 | 73 | 18 | 310 | 1256 |

Продовження додатка 7

ПОЛТАВСЬКА ОБЛАСТЬ

| Район, місто обласного значення | Чисельність населення за результатами Всеукраїнського перепису, тис. осіб | | | Площа району, міста, тис. км ² | Частка району, міста за площею, % | Густина населення, чол. на 1 км ² | Кількість сіл, одиниць | Кількість сільських рад, одиниць | Середня чисельність населення в одному селі, осіб | Середня кількість населення в одній сільській раді, осіб |
|---------------------------------|---|--------------|--------------|---|-----------------------------------|--|------------------------|----------------------------------|---|--|
| | всього | міське | сільське | | | | | | | |
| Область усього | 1630,1 | 956,7 | 673,4 | 28,8 | 100 | 57 | 1840 | 467 | 365,9 | 1441,9 |
| <i>Міста обласного значення</i> | | | | | | | | | | |
| Полтава | 318,0 | 318,0 | - | 0,1 | 0,34 | 3180 | - | - | - | - |
| Комсомольськ | 54,3 | 51,7 | 2,6 | 0,01 | 0,03 | 5430 | 7 | - | 371,4 | 2600 |
| Кременчук | 234,0 | 234,0 | | 0,09 | 0,31 | 2600 | | | | |
| Лубни | 52,6 | 52,6 | | 0,02 | 0,06 | 2630 | | | | |
| Миргород | 42,9 | 42,9 | | 0,02 | 0,06 | 2145 | | | | |
| <i>Адміністративні райони</i> | | | | | | | | | | |
| Великобагачанський | 30,1 | 8,5 | 21,6 | 1,0 | 3,47 | 30 | 74 | 16 | 291,8 | 1350 |
| Гадяцький | 64,0 | 22,7 | 41,3 | 1,59 | 5,52 | 40 | 94 | 27 | 439,3 | 1529,6 |
| Глобінський | 58,7 | 20,9 | 37,8 | 2,47 | 8,75 | 24 | 93 | 25 | 406,4 | 1512 |
| Гребінківський | 26,3 | 11,7 | 14,6 | 0,6 | 2,08 | 44 | 42 | 16 | 347,6 | 912,5 |

| Район, місто обласного значення | Чисельність населення за результатами Всеукраїнського перепису, тис. осіб | | | Площа району, міста, тис. км ² | Частка району, міста за площею, % | Густина населення, чол. на 1 км ² | Кількість сіл, одинок. | Кількість сільських рад, одиниць | Середня чисельність населення в одному селі, осіб | Середня кількість населення в одній сільській раді, осіб |
|---------------------------------|---|----------|-----------|---|-----------------------------------|--|------------------------|----------------------------------|---|--|
| | всього | сільське | тис. осіб | | | | | | | |
| Диканський | 21,9 | 13,4 | 8,5 | 0,7 | 2,43 | 31 | 58 | 12 | 231 | 1116,6 |
| Зінківський | 42,3 | 25,6 | 16,7 | 1,4 | 4,86 | 30 | 113 | 22 | 226,5 | 1163,6 |
| Карлівський | 41,6 | 23,6 | 18,0 | 0,9 | 3,12 | 46 | 36 | 12 | 655,5 | 1966,6 |
| Кобеляцький | 54,1 | 36,2 | 17,9 | 1,88 | 6,52 | 30 | 99 | 26 | 365,6 | 1392,3 |
| Козельщинський | 24,8 | 17,7 | 7,1 | 0,9 | 3,12 | 28 | 78 | 16 | 226,9 | 1106,2 |
| Котелевський | 21,6 | 8,9 | 12,7 | 0,8 | 2,77 | 27 | 38 | 9 | 234,2 | 988,8 |
| Кременчуцький | 43,3 | 43,3 | | 1,19 | 4,13 | 36 | 73 | 19 | 593,1 | 2278,9 |
| Лохвицький | 51,4 | 30,0 | 21,4 | 1,3 | 4,51 | 40 | 84 | 19 | 357,1 | 1578,9 |
| Лубенський | 40,0 | 40,0 | | 1,4 | 4,86 | 29 | 82 | 26 | 487,8 | 1538,5 |
| Машівський | 22,9 | 18,8 | 4,1 | 0,9 | 3,12 | 25 | 39 | 15 | 482 | 1253,3 |
| Миргородський | 41,2 | 35,3 | 5,9 | 1,55 | 5,38 | 27 | 104 | 23 | 339,4 | 1534,7 |
| Новосанжарський | 40,0 | 31,7 | 8,3 | 1,27 | 4,40 | 31 | 78 | 28 | 406,4 | 1132,1 |
| Оржицький | 29,5 | 23,5 | 6,0 | 1,0 | 3,47 | 30 | 51 | 19 | 460,7 | 1236,8 |
| Пирятинський | 36,5 | 19,8 | 16,7 | 0,8 | 2,77 | 46 | 42 | 14 | 471,4 | 1414,2 |
| Полтавський | 66,4 | 66,4 | | 1,28 | 4,44 | 52 | 149 | 26 | 445,6 | 2553,8 |
| Решетилівський | 29,8 | 20,3 | 9,5 | 1,0 | 3,47 | 30 | 82 | 18 | 247,5 | 1127,7 |
| Семенівський | 32,6 | 25,0 | 7,6 | 1,3 | 4,51 | 25 | 65 | 20 | 384,6 | 1250,0 |
| Хорольський | 42,2 | 27,4 | 14,8 | 1,0 | 3,47 | 42 | 92 | 19 | 297,8 | 1442,1 |
| Чорнухинський | 16,2 | 13,0 | 3,2 | 0,7 | 2,43 | 23 | 41 | 12 | 317 | 1083,3 |
| Чутівський | 26,8 | 16,8 | 10,0 | 0,9 | 3,12 | 30 | 50 | 13 | 336 | 1292,3 |
| Шиньківський | 24,1 | 18,8 | 5,3 | 0,8 | 2,77 | 30 | 76 | 14 | 247,4 | 1342,8 |

Продовження додатка 7

РІВНЕНСЬКА ОБЛАСТЬ

| Район, місто обласного значення | Чисельність населення за результатами Всеукраїнського перепису, тис. осіб | | | Площа району, міста, тис. км ² | Частка району, міста за площею, % | Густина населення, чол. на 1 км ² | Кількість сіл, рад, одиниць | Кількість сільських рад, одиниць | Середня чисельність населення в одному селі, осіб | Середня кількість населення в одній сільській раді, осіб |
|---------------------------------|---|--------------|--------------|---|-----------------------------------|--|-----------------------------|----------------------------------|---|--|
| | всього | міське | сільське | | | | | | | |
| Область усього | 1173,3 | 549,7 | 623,7 | 20,1 | 100 | 58,36 | 1003 | 338 | 622 | 1845 |
| <i>Міста обласного значення</i> | | | | | | | | | | |
| Рівне | 248,8 | 248,8 | - | 0,058 | 0,28 | 4289 | - | - | - | - |
| Дубно | 39,1 | 39,1 | - | 0,019 | 0,094 | 2057 | - | - | - | - |
| Кузнецовськ | 38,8 | 38,8 | - | 0,004 | 0,019 | 9700 | - | - | - | - |
| Острог | 14,8 | 14,8 | - | 0,008 | 0,039 | 1850 | - | - | - | - |
| <i>Адміністративні райони</i> | | | | | | | | | | |
| Березнівський | 63,7 | 15,7 | 48,0 | 1,7 | 8,45 | 37 | 54 | 23 | 889 | 2087 |
| Володимирецький | 61,7 | 12,3 | 49,4 | 1,9 | 9,45 | 32 | 65 | 30 | 760 | 1647 |
| Гошанський | 38,8 | 5,3 | 33,5 | 0,7 | 3,48 | 57 | 63 | 24 | 532 | 1396 |
| Демидівський | 16,5 | 2,8 | 13,7 | 0,4 | 1,99 | 44 | 30 | 11 | 457 | 1245 |
| Дубенський | 48,6 | 2,8 | 45,8 | 1,2 | 5,97 | 40 | 102 | 23 | 449 | 1991 |
| Дубровицький | 51,0 | 9,7 | 41,3 | 1,8 | 8,95 | 28 | 58 | 23 | 712 | 1796 |
| Заріченський | 36,1 | 6,9 | 29,2 | 1,4 | 6,96 | 26 | 51 | 16 | 572,5 | 1825 |
| Здолбунівський | 58,8 | 28,3 | 30,5 | 0,7 | 3,48 | 89 | 54 | 20 | 565 | 1525 |

| Район, місто обласного значення | Чисельність населення за результатами Всеукраїнського перепису, тис. осіб | | | Площа району, міста, тис. км ² | Частка району, міста за площею, % | Густина населення, чол. на 1 км ² | Кількість с/л, одиниць | Кількість сільських одиниць | Середня чисельність населення в одному селі, осіб | Середня кількість населення в одній сільській раді, осіб |
|---------------------------------|---|--------|----------|---|-----------------------------------|--|------------------------|-----------------------------|---|--|
| | всього | міське | сільське | | | | | | | |
| Корецький | 39,3 | 8,6 | 30,7 | 0,7 | 3,48 | 18 | 49 | 25 | 626 | 1228 |
| Костопільський | 65,6 | 30,5 | 35,1 | 1,5 | 7,46 | 45 | 61 | 19 | 575 | 1847 |
| Млинівський | 41,6 | 8,5 | 33,1 | 1,3 | 6,46 | 45 | 92 | 28 | 360 | 1182 |
| Острозький | 31,2 | | 31,2 | 0,7 | 3,48 | 45 | 55 | 21 | 567 | 1486 |
| Радивилівський | 40,0 | 10,3 | 29,7 | 0,7 | 3,48 | 54 | 73 | 20 | 407 | 1485 |
| Рівненський | 88,0 | 19,8 | 68,2 | 1,2 | 5,97 | 14 | 94 | 22 | 725,5 | 3100 |
| Рокитнівський | 51,9 | 9,8 | 42,1 | 2,4 | 11,94 | 23 | 38 | 14 | 1108 | 3007 |
| Сарненський | 98,8 | 36,8 | 62,0 | 2,0 | 9,95 | 49 | 64 | 19 | 969 | 3263 |

Продовження додатка 7

СУМСЬКА ОБЛАСТЬ

| Район, місто обласного значення | Чисельність населення за результатами Всеукраїнського перепису, тис. осіб | | | Площа району, міста, тис. км ² | Частка району, міста за площею, % | Густина населення, чол. на 1 км ² | Кількість сіл, одиниць | Кількість сільських рад, одиниць | Середня чисельність населення в одному селі, осіб | Середня кількість населення в одній сільській раді, осіб |
|---------------------------------|---|--------------|--------------|---|-----------------------------------|--|------------------------|----------------------------------|---|--|
| | всього | міське | сільське | | | | | | | |
| Область усього | 1299,7 | 842,9 | 456,8 | 23,8 | 100 | 55 | 1493 | 384 | 306 | 1190 |
| <i>Міста обласного значення</i> | | | | | | | | | | |
| Суми | 295,8 | 293,1 | 2,7 | 0,1 | 0,42 | 2958 | 6 | 1 | 450 | 2700 |
| Глухів | 36,1 | 35,8 | 0,3 | 0,1 | 0,42 | 361 | 1 | | 300 | |
| Конотоп | 97,3 | 92,7 | 4,6 | 0,1 | 0,42 | 973 | 3 | 1 | 1533 | 4600 |
| Лебедин | 29,7 | 28,9 | 0,8 | 0,2 | 0,84 | 149 | 3 | | 267 | |
| Охтирка | 50,7 | 50,4 | 0,3 | 0,03 | 0,13 | 1690 | 4 | | 75 | |
| Ромни | 50,9 | 50,4 | 0,5 | 0,03 | 0,13 | 1697 | 3 | | 167 | |
| Шостка | 87,1 | 87,1 | - | 0,04 | 0,17 | 2178 | - | - | - | - |
| <i>Адміністративні райони</i> | | | | | | | | | | |
| Білопільський | 61,3 | 34,0 | 27,3 | 1,4 | 5,88 | 44 | 124 | 24 | 220 | 1137,5 |
| Буринський | 37,0 | 11,7 | 25,3 | 1,1 | 4,62 | 34 | 62 | 22 | 408 | 1150 |
| Великописарівський | 27,0 | 8,8 | 18,2 | 0,8 | 3,36 | 34 | 40 | 14 | 455 | 1300 |
| Глухівський | 31,9 | 5,0 | 26,9 | 1,7 | 7,15 | 19 | 85 | 31 | 316,5 | 868 |

| Район, місто обласного значення | Чисельність населення за результатами Всеукраїнського перепису, тис. осіб | | | Площа району, міста, тис. км ² | Частка району, міста за площею, % | Густина населення, чол. на 1 км ² | Кількість сіл, одиниць | Кількість сільських одиниць | Середня чисельність населення в одному селі, осіб | Середня кількість населення в одній сільській раді, осіб |
|---------------------------------|---|--------|----------|---|-----------------------------------|--|------------------------|-----------------------------|---|--|
| | всього | міське | сільське | | | | | | | |
| Когоніопольський | 39,4 | 3,0 | 36,4 | 1,7 | 7,15 | 23 | 83 | 29 | 438,5 | 1255 |
| Краснопільський | 34,0 | 11,3 | 22,7 | 1,4 | 5,88 | 24 | 57 | 16 | 398 | 1419 |
| Кролевецький | 46,8 | 25,2 | 21,6 | 1,3 | 5,46 | 36 | 74 | 21 | 292 | 1029 |
| Лебединський | 27,7 | | 27,7 | 1,5 | 6,3 | 18 | 132 | 23 | 210 | 1204 |
| Липоводолінський | 23,3 | 5,4 | 17,9 | 0,9 | 3,78 | 26 | 68 | 18 | 263 | 994 |
| Недригайлівський | 31,3 | 10,1 | 21,2 | 1,0 | 4,2 | 31 | 98 | 17 | 216 | 1247 |
| Охтирський | 31,5 | 2,7 | 28,8 | 1,3 | 5,46 | 24 | 91 | 22 | 316,5 | 1309 |
| Путівський | 34,4 | 17,4 | 17,0 | 1,1 | 4,62 | 31 | 94 | 23 | 181 | 739 |
| Роменський | 46,3 | | 46,3 | 1,9 | 7,98 | 24 | 134 | 32 | 345,5 | 1447 |
| Середино-Будський | 20,8 | 9,7 | 11,1 | 1,1 | 4,62 | 19 | 65 | 16 | 171 | 694 |
| Сумський | 62,7 | 10,8 | 51,9 | 1,9 | 7,99 | 33 | 123 | 29 | 422 | 1790 |
| Тростянецький | 42,0 | 23,3 | 18,7 | 1,0 | 4,2 | 42 | 48 | 16 | 390 | 1169 |
| Шосткинський | 24,5 | 7,5 | 17,0 | 1,2 | 5,04 | 20 | 37 | 16 | 459,5 | 1062,5 |
| Ямпільський | 30,2 | 18,6 | 11,6 | 0,9 | 3,78 | 34 | 58 | 13 | 200 | 892 |

Продовження додатка 7

ТЕРНОПІЛЬСЬКА ОБЛАСТЬ

| Район, місто обласного значення | Чисельність населення за результатами Всеукраїнського перепису, тис. осіб | | | Площа району, міста, тис. км ² | Частка району, міста за площею, % | Густина населення, чол. на 1 км ² | Кількість сіл, одиниць | Кількість сільських рад, одиниць | Середня чисельність населення в одному селі, осіб | Середня кількість населення в одній сільській раді, осіб |
|---------------------------------|---|--------------|--------------|---|-----------------------------------|--|------------------------|----------------------------------|---|--|
| | всього | міське | сільське | | | | | | | |
| Область усього | 1142,4 | 485,6 | 656,8 | 13,8 | 100 | 83 | 1018 | 581 | 645 | 1130,5 |
| <i>Міста обласного значення</i> | | | | | | | | | | |
| Тернопіль | 227,7 | 227,7 | - | 0,1 | 0,4 | 3856 | - | - | - | - |
| <i>Адміністративні райони</i> | | | | | | | | | | |
| Бережанський | 44,8 | 17,6 | 27,2 | 0,7 | 4,8 | 68 | 56 | 25 | 486 | 1088 |
| Борщівський | 75,3 | 19,7 | 55,6 | 1,0 | 7,3 | 75 | 69 | 42 | 806 | 1324 |
| Бучацький | 65,0 | 15,0 | 50,0 | 0,8 | 5,8 | 81 | 57 | 37 | 877 | 1351 |
| Гусятинський | 67,0 | 23,2 | 43,8 | 1,0 | 7,3 | 66 | 61 | 39 | 718 | 1123 |
| Заліщицький | 53,5 | 13,6 | 39,9 | 0,7 | 4,9 | 78 | 53 | 35 | 753 | 1140 |
| Збаразький | 60,3 | 16,7 | 43,6 | 0,9 | 6,5 | 70 | 73 | 36 | 597 | 1211 |
| Зборівський | 47,1 | 10,1 | 37,0 | 1,0 | 7,1 | 48 | 89 | 42 | 416 | 881 |
| Козівський | 41,8 | 11,3 | 30,5 | 0,7 | 5,0 | 60 | 53 | 31 | 575,5 | 984 |
| Кременецький | 73,4 | 30,3 | 43,1 | 0,9 | 6,6 | 80 | 68 | 28 | 634 | 1539 |
| Лановецький | 33,2 | 8,7 | 24,5 | 0,6 | 4,5 | 53 | 52 | 26 | 471 | 942 |

| Район, місто обласного значення | Чисельність населення за результатами Всеукраїнського перепису, тис. осіб | | | Площа району, міста, тис. км ² | Частка району, міста за площею, % | Густина населення, чол. на 1 км ² | Кількість сіл, одиниць | Кількість сільських рад, одиниць | Середня чисельність населення в одній сільській раді, осіб | Середня кількість населення в одній сільській раді, осіб |
|---------------------------------|---|--------|----------|---|-----------------------------------|--|------------------------|----------------------------------|--|--|
| | всього | міське | сільське | | | | | | | |
| Монастирський | 34,5 | 10,1 | 24,4 | 0,6 | 4,0 | 62 | 46 | 30 | 530 | 813 |
| Підволочиський | 46,2 | 12,0 | 34,2 | 0,8 | 6,0 | 55 | 60 | 34 | 570 | 1006 |
| Підгаєцький | 23,0 | 3,3 | 19,7 | 0,5 | 3,6 | 46 | 36 | 21 | 547 | 938 |
| Теребовлянський | 70,9 | 19,0 | 51,9 | 1,1 | 8,2 | 63 | 75 | 42 | 692 | 1236 |
| Тернопільський | 61,0 | 9,8 | 51,2 | 0,7 | 5,4 | 81 | 55 | 38 | 931 | 1347 |
| Чортківський | 81,0 | 32,2 | 48,8 | 0,9 | 6,5 | 90 | 55 | 43 | 887 | 1135 |
| Шумський | 36,6 | 5,2 | 31,4 | 0,8 | 6,1 | 44 | 60 | 32 | 523 | 981 |

ХАРКІВСЬКА ОБЛАСТЬ

| Район, місто обласного значення | Чисельність населення за результатами Всеукраїнського перепису, тис. осіб | | | Площа району, міста, тис. км ² | Частка району, міста за площею, % | Густина населення, чол. на 1 км ² | Кількість сіл, одиниць | Кількість сільських рад, одиниць | Середня чисельність населення в одному селі, осіб | Середня кількість населення в одній сільській раді, осіб |
|---------------------------------|---|---------------|--------------|---|-----------------------------------|--|------------------------|----------------------------------|---|--|
| | всього | міське | сільське | | | | | | | |
| Область усього | 2914,2 | 2288,7 | 625,5 | 31,419 | 100 | 93 | 1683 | 381 | 372 | 1642,5 |
| <i>Міста обласного значення</i> | | | | | | | | | | |
| Харків | 1470,9 | 1470,9 | - | 0,306 | 1,0 | 4804 | - | - | - | - |
| Ізюм | 56,2 | 56,2 | - | 0,341 | 0,1 | 1377 | - | - | - | - |

Продовження додатка 7

| Район, місто обласного значення | Чисельність населення за результатами Всеукраїнського перепису, тис. осіб | | | Площа району, міста за тис. км ² | Частка району, міста за площею, % | Густина населення, чол. на 1 км ² | Кількість сіл, одиниць | Кількість сільських рад, одиниць | Середня чисельність населення в одному селі, осіб | Середня кількість населення в одній сільській раді, осіб |
|---------------------------------|---|--------|----------|---|-----------------------------------|--|------------------------|----------------------------------|---|--|
| | всього | міське | сільське | | | | | | | |
| Куп'янськ | 62,6 | 62,6 | 1,7 | 0,033 | 0,1 | 1856 | - | - | - | - |
| Лозова | 73,1 | 71,4 | 1,7 | 0,018 | 0,06 | 3989 | 5 | 1 | 340 | 1700 |
| Люботин | 26,9 | 24,1 | 2,8 | 0,031 | 0,1 | 862 | 4 | | 700 | |
| Первомайський | 33,0 | 32,5 | 0,5 | 0,031 | 0,1 | 1032 | 1 | | 500 | |
| Чугуїв | 37,8 | 36,8 | 1,0 | 0,013 | 0,04 | 2953 | 2 | | 500 | |
| <i>Адміністративні райони</i> | | | | | | | | | | |
| Балаклійський | 92,6 | 57,3 | 35,3 | 1,987 | 6,3 | 47 | 65 | 20 | 543 | 1765 |
| Барвінківський | 31,5 | 13,0 | 18,5 | 1,365 | 4,3 | 23 | 59 | 12 | 312 | 1533 |
| Близнюківський | 25,7 | 5,0 | 20,7 | 1,38 | 4,4 | 19 | 97 | 19 | 213 | 1089 |
| Богодухівський | 47,4 | 22,2 | 25,2 | 1,16 | 3,7 | 41 | 75 | 20 | 336 | 1260 |
| Борівський | 21,1 | 6,8 | 14,3 | 0,875 | 2,8 | 24 | 38 | 9 | 376 | 1589 |
| Валківський | 36,5 | 15,7 | 20,8 | 1,011 | 3,2 | 36 | 99 | 17 | 210 | 1223,5 |
| Великобурлуцький | 28,1 | 7,6 | 20,5 | 1,221 | 3,9 | 23 | 82 | 16 | 250 | 1281 |
| Вовчанський | 55,0 | 31,0 | 24,0 | 1,889 | 6,0 | 29 | 91 | 23 | 264 | 1043 |
| Дворічанський | 22,3 | 4,5 | 17,8 | 1,112 | 3,5 | 20 | 54 | 13 | 330 | 1369 |
| Дерагачівський | 98,6 | 69,7 | 28,9 | 0,9 | 2,9 | 109 | 55 | 7 | 525 | 4129 |
| Зачепилівський | 18,9 | 4,4 | 14,5 | 0,794 | 2,5 | 24 | 37 | 9 | 392 | 1611 |

| Район, місто обласного значення | Чисельність населення за результатами Всеукраїнського перепису, тис. осіб | | | Площа району, міста, тис. км ² | Частка району, міста за площею, % | Густина населення, чол. на 1 км ² | Кількість сел, сіл, одиниць | Кількість сільських рад, одиниць | Середня чисельність населення в одному селі, осіб | Середня кількість населення в одній сільській раді, осіб |
|---------------------------------|---|-------|----------|---|-----------------------------------|--|-----------------------------|----------------------------------|---|--|
| | всього | | сільське | | | | | | | |
| Зміївський | 81,5 | 37,1 | 44,4 | 1,365 | 4,3 | 60 | 74 | 13 | 600 | 3415 |
| Золочівський | 34,1 | 11,6 | 22,5 | 0,969 | 3,7 | 35 | 72 | 13 | 313 | 1731 |
| Ізюмський | 22,0 | | 22,0 | 1,554 | 4,9 | 14 | 60 | 17 | 368 | 1300 |
| Краснокутський | 33,1 | 10,1 | 23,0 | 1,041 | 3,3 | 32 | 64 | 11 | 359 | 2091 |
| Куп'янський | 29,6 | | 29,6 | 1,28 | 4,1 | 23 | 70 | 19 | 423 | 1558 |
| Лозівський | 34,3 | 11,6 | 22,7 | 1,404 | 4,5 | 24 | 82 | 19 | 277 | 1195 |
| Нововодолазький | 40,8 | 14,3 | 26,5 | 1,183 | 3,8 | 35 | 56 | 13 | 477 | 2054 |
| Первомайський | 19,9 | | 19,9 | 1,195 | 3,8 | 17 | 58 | 18 | 343 | 1106 |
| Печенізький | 11,8 | 6,0 | 5,8 | 0,468 | 1,5 | 25 | 11 | 4 | 527 | 1450 |
| Сахновщинський | 26,1 | 8,5 | 17,6 | 1,17 | 3,7 | 22 | 63 | 15 | 278 | 1167 |
| Харківський | 187,1 | 125,5 | 61,6 | 1,403 | 4,5 | 133 | 90 | 14 | 682 | 4386 |
| Чугуївський | 50,9 | 28,8 | 22,1 | 1,149 | 3,7 | 44 | 34 | 13 | 650 | 1700 |
| Шевченківський | 23,2 | 7,3 | 15,9 | 0,977 | 3,1 | 24 | 59 | 15 | 269,5 | 1060 |

Продовження додатка 7

ХЕРСОНСЬКА ОБЛАСТЬ

| Район, місто обласного значення | Чисельність населення за результатами Всеукраїнського перепису, тис. осіб | | | Площа району, міста, тис. км ² | Частка району, міста за площею, % | Густина населення, чол. на 1 км ² | Кількість сіл, одиниць | Кількість сільських рад, одиниць | Середня чисельність населення в одному селі, осіб | Середня кількість населення в одній сільській раді, осіб |
|---------------------------------|---|--------------|--------------|---|-----------------------------------|--|------------------------|----------------------------------|---|--|
| | всього | міське | сільське | | | | | | | |
| Область усього | 1175,1 | 706,2 | 468,9 | 28,5 | 100 | 41 | 658 | 260 | 713 | 1803,5 |
| <i>Міста обласного значення</i> | | | | | | | | | | |
| Херсон | 367,2 | 355,4 | 11,8 | 0,3 | 1,0 | 1222 | 9 | 1 | 1322 | 11900 |
| Каховка | 38,3 | 38,3 | | | | | | | | |
| Нова Каховка | 74,6 | 68,3 | 6,3 | 0,2 | 0,7 | 370 | 8 | 1 | 787,5 | 6300 |
| <i>Адміністративні райони</i> | | | | | | | | | | |
| Бериславський | 55,9 | 19,3 | 36,6 | 1,7 | 6,0 | 33 | 42 | 21 | 869 | 1738 |
| Білозерський | 68,4 | 9,7 | 58,7 | 1,7 | 6,0 | 40 | 54 | 21 | 1085 | 2790,5 |
| Великопетирський | 20,7 | 9,9 | 10,8 | 1,1 | 3,8 | 19 | 12 | 6 | 900 | 1800 |
| Великоолександрівський | 31,2 | 11,2 | 20,0 | 1,5 | 5,3 | 21 | 54 | 16 | 370 | 1250 |
| Верхньорогачицький | 14,3 | 6,8 | 7,5 | 1,0 | 3,5 | 14 | 20 | 6 | 375 | 1250 |
| Високопільський | 17,9 | 7,0 | 10,9 | 0,7 | 2,5 | 26 | 34 | 10 | 321 | 1090 |
| Генічеський | 66,3 | 35,9 | 30,4 | 3,0 | 10,5 | 22 | 65 | 17 | 468 | 1788 |
| Голопристанський | 64,8 | 16,0 | 48,8 | 3,6 | 12,6 | 18 | 52 | 21 | 938,5 | 2324 |

| Район, місто обласного значення | Чисельність населення за результатами Всеукраїнського перепису, тис. осіб | | | Площа району, міста, тис. км ² | Частка району, міста за площею, % | Густина населення, чол. на 1 км ² | Кількість сіл, одиниць | Кількість сільських рад, одиниць | Середня чисельність населення в одному селі, осіб | Середня кількість населення в одній сільській раді, осіб |
|---------------------------------|---|--------|----------|---|-----------------------------------|--|------------------------|----------------------------------|---|--|
| | всього | міське | сільське | | | | | | | |
| Горностаївський | 22,0 | 7,0 | 15,0 | 1,0 | 3,5 | 22 | 28 | 12 | 536 | 1250 |
| Іванівський | 17,9 | 5,2 | 12,7 | 1,1 | 3,8 | 16 | 27 | 14 | 470 | 907 |
| Калачацький | 25,7 | 13,2 | 12,5 | 0,9 | 3,1 | 28 | 20 | 10 | 620 | 1240 |
| Каховський | 40,1 | | 40,1 | 1,5 | 5,3 | 27 | 44 | 19 | 911 | 2110,5 |
| Нижньосірогородський | 19,7 | 6,0 | 13,7 | 1,2 | 4,2 | 16 | 24 | 13 | 571 | 1054 |
| Нововоронцовський | 24,6 | 7,1 | 17,5 | 0,9 | 3,2 | 27 | 19 | 12 | 926 | 1467 |
| Новотроїцький | 43,0 | 16,8 | 26,2 | 2,1 | 7,4 | 20 | 42 | 17 | 624 | 1541 |
| Скадовський | 50,1 | 22,9 | 27,2 | 1,5 | 5,3 | 33 | 37 | 13 | 735 | 2092 |
| Цюрупинський | 72,3 | 36,1 | 36,2 | 1,8 | 6,3 | 40 | 28 | 12 | 1293 | 3017 |
| Чаплинський | 40,2 | 14,1 | 26,1 | 1,7 | 6,0 | 24 | 39 | 18 | 669 | 1450 |

ХМЕЛЬНИЦЬКА ОБЛАСТЬ

| Район, місто обласного значення | Чисельність населення за результатами Всеукраїнського перепису, тис. осіб | | | Площа району, міста, тис. км ² | Частка району, міста за площею, % | Густина населення, чол. на 1 км ² | Кількість сіл, одиниць | Кількість сільських рад, одиниць | Середня чисельність населення в одному селі, осіб | Середня кількість населення в одній сільській раді, осіб |
|---------------------------------|---|--------|----------|---|-----------------------------------|--|------------------------|----------------------------------|---|--|
| | всього | міське | сільське | | | | | | | |
| Область усього | 1430,8 | 729,6 | 701,2 | 20,63 | 100 | 69,5 | 1419 | 576 | 495 | 1220 |
| Хмельницький | 254,0 | 254,0 | - | 0,08 | 0,4 | 2945 | - | - | - | - |

Міста обласного значення

Продовження додатка 7

| Район, місто обласного значення | Чисельність населення за результатами Всеукраїнського перепису, тис. осіб | | | Площа району, міста, тис. км ² | Частка району, міста за площею, % | Густина населення, чол. на 1 км ² | Кількість сіл, одиниць | Кількість сільських одиниць | Середня чисельність населення в одному селі, осіб | Середня кількість населення в одній сільській раді, осіб |
|---------------------------------|---|--------|----------|---|-----------------------------------|--|------------------------|-----------------------------|---|--|
| | всього | міське | сільське | | | | | | | |
| Кам'янець-Подільський | 99,6 | 99,6 | - | 0,03 | 0,14 | 3015 | - | - | - | - |
| Нетшин | 34,4 | 34,4 | | 0,025 | 0,12 | 1395 | | | | |
| Славути | 34,4 | 34,4 | | 0,02 | 0,09 | 1720 | | | | |
| Шепетівка | 48,2 | 48,2 | | 0,03 | 0,14 | 1283 | | | | |
| Старокостянтинів | 35,2 | 35,2 | - | 0,03 | 0,14 | 900 | - | - | - | - |
| <i>Адміністративні райони</i> | | | | | | | | | | |
| Білогірський | 31,7 | 7,8 | 23,9 | 0,78 | 3,8 | 40,6 | 72 | 25 | 332 | 956 |
| Вінковецький | 31,1 | 7,0 | 24,1 | 0,7 | 3,4 | 44,4 | 36 | 18 | 669 | 1339 |
| Волоцький | 60,8 | 23,6 | 37,2 | 1,1 | 5,3 | 61 | 84 | 38 | 443 | 979 |
| Городоцький | 58,7 | 20,4 | 38,3 | 1,11 | 5,3 | 53 | 72 | 29 | 532 | 1321 |
| Деражнянський | 38,2 | 15,0 | 23,2 | 0,9 | 4,4 | 42 | 59 | 27 | 395 | 863 |
| Дунаєвський | 73,1 | 21,3 | 51,8 | 1,18 | 5,7 | 62 | 83 | 43 | 624 | 1205 |
| Ізяславський | 54,2 | 18,5 | 35,7 | 1,25 | 6,06 | 43,2 | 91 | 29 | 392 | 1231 |
| Кам'янець-Подільський | 75,7 | 2,6 | 73,1 | 1,54 | 7,5 | 49,2 | 122 | 43 | 596 | 1691 |
| Красилівський | 61,3 | 23,3 | 38,0 | 1,18 | 5,72 | 50 | 93 | 35 | 363 | 966 |
| Летичівський | 34,4 | 12,8 | 21,6 | 0,95 | 4,6 | 36 | 56 | 21 | 386 | 1029 |
| Новоушицький | 36,5 | 4,7 | 31,8 | 0,85 | 4,14 | 42 | 58 | 21 | 548 | 1514 |
| Полонський | 51,2 | 31,1 | 20,1 | 0,87 | 4,2 | 59,1 | 44 | 17 | 457 | 1182 |
| Славутський | 37,4 | - | 37,4 | 1,16 | 5,6 | 32,3 | 79 | 36 | 476 | 1044 |

| Район, місто обласного значення | Чисельність населення за результатами Всеукраїнського перепису, тис. осіб | | | Площа району, міста, тис. км ² | Частка району, міста за площею, % | Густина населення, чол. на 1 км ² | Кількість сіл, одиниць | Кількість сільських рад, одиниць | Середня чисельність населення в одному селі, осіб | Середня кількість населення в одній сільській раді, осіб |
|---------------------------------|---|--------|----------|---|-----------------------------------|--|------------------------|----------------------------------|---|--|
| | всього | міське | сільське | | | | | | | |
| Старокостянтинівський | 37,2 | | 37,2 | 1,25 | 6,06 | 58 | 97 | 30 | 384 | 1240 |
| Старосинявський | 25,0 | 6,0 | 19,0 | 0,66 | 3,2 | 39 | 45 | 17 | 429 | 1135 |
| Теофіпольський | 32,3 | 9,3 | 23,0 | 0,72 | 3,5 | 45,1 | 55 | 24 | 418 | 958 |
| Хмельницький | 54,9 | 0,9 | 54,0 | 1,22 | 5,9 | 44 | 78 | 39 | 692 | 1385 |
| Чемаровецький | 51,0 | 6,9 | 44,1 | 0,93 | 4,5 | 549,6 | 68 | 33 | 648,5 | 1336,4 |
| Шепетівський | 40,6 | 3,9 | 36,7 | 1,16 | 5,62 | 34,9 | 68 | 22 | 596 | 1841 |
| Ярмолинський | 40,0 | 8,9 | 31,1 | 0,9 | 4,5 | 44,5 | 59 | 29 | 527 | 1072 |

ЧЕРКАСЬКА ОБЛАСТЬ

| Район, місто обласного значення | Чисельність населення за результатами Всеукраїнського перепису, тис. осіб | | | Площа району, міста тис. км ² | Частка району, міста за площею, % | Густина населення, чол. на 1 км ² | Кількість сіл, одиниць | Кількість сільських рад, одиниць | Середня чисельність населення в одному селі, осіб | Середня кількість населення в одній сільській раді, осіб |
|---------------------------------|---|--------|----------|--|-----------------------------------|--|------------------------|----------------------------------|---|--|
| | всього | міське | сільське | | | | | | | |
| Область усього | 1402,9 | 753,6 | 649,3 | 20,91 | 100 | 67 | 824 | 525 | 787,5 | 1236 |
| Черкаси | 296,2 | 295,4 | 0,8 | 0,07 | 0,3 | 4226 | 1 | - | 800 | - |

Міста обласного значення

Продовження додатка 7

| Район, місто обласного значення | Чисельність населення за результатами Всеукраїнського перепису, тис. осіб | | | Площа району, міста, тис. км ² | Частка району, міста за площею, % | Густина населення, чол. на 1 км ² | Кількість сіл, одиниць | Кількість сільських рад, одиниць | Середня чисельність населення в одному селі, осіб | Середня кількість населення в одній сільській раді, осіб |
|---------------------------------|---|----------|--------|---|-----------------------------------|--|------------------------|----------------------------------|---|--|
| | всього | сільське | всього | | | | | | | |
| Ваугіне | 21,0 | 20,2 | 0,8 | 0,01 | 0,1 | 2100 | 1 | - | 800 | - |
| Золотоноша | 29,9 | 28,8 | 1,1 | 0,02 | 0,1 | 1495 | 3 | - | 367 | - |
| Канів | 26,6 | 26,6 | | 0,02 | 0,1 | 1330 | | | | |
| Сміла | 69,8 | 69,8 | | 0,05 | 0,2 | 1396 | 1 | | | |
| Умань | 88,7 | 88,7 | | 0,04 | 0,2 | 2218 | | | | |
| <i>Адміністративні райони</i> | | | | | | | | | | |
| Городищенський | 49,3 | 20,6 | 28,7 | 0,9 | 4,3 | 55 | 29 | 17 | 990 | 1688 |
| Драбівський | 42,6 | 10,5 | 32,1 | 1,2 | 5,7 | 36 | 49 | 31 | 655 | 1035,5 |
| Жашківський | 45,6 | 15,8 | 29,8 | 1,0 | 4,8 | 46 | 37 | 32 | 805 | 931 |
| Звенигородський | 53,7 | 19,9 | 33,8 | 1,0 | 4,8 | 54 | 39 | 27 | 867 | 1252 |
| Золотоніський | 48,5 | | 48,5 | 1,5 | 7,2 | 32 | 60 | 34 | 808 | 1426,5 |
| Кам'янський | 35,4 | 15,1 | 20,3 | 0,7 | 3,3 | 51 | 29 | 18 | 700 | 1128 |
| Канівський | 24,7 | | 24,7 | 1,3 | 6,2 | 19 | 60 | 29 | 410 | 848 |
| Катеринопільський | 28,9 | 10,7 | 18,2 | 0,7 | 3,3 | 41 | 31 | 22 | 587 | 827 |

| Район, місто обласного значення | Чисельність населення за результатами Всеукраїнського перепису, | | | Площа району, міста, тис. км ² | Частка району, міста за площею, % | Густина населення, чол. на 1 км ² | Кількість сіл, одиниць | Кількість сільських рад, одиниць | Середня чисельність населення в одному селі, осіб | Середня кількість населення в одній сільській раді, осіб |
|---------------------------------|---|--------|----------|---|-----------------------------------|--|------------------------|----------------------------------|---|--|
| | всього | міське | сільське | | | | | | | |
| Корсунь- | 49,9 | 23,3 | 26,6 | 0,9 | 4,3 | 55 | 52 | 23 | 511,5 | 1156,5 |
| Шевченківський | 28,7 | 8,2 | 20,5 | 0,7 | 3,3 | 41 | 38 | 27 | 539,5 | 759 |
| Лисянський | 33,1 | 10,9 | 22,2 | 0,8 | 3,8 | 41 | 29 | 21 | 765,5 | 1057 |
| Маньківський | 40,6 | 13,4 | 27,2 | 0,7 | 3,3 | 58 | 39 | 28 | 697 | 971 |
| Монастирищенський | 38,2 | | 38,2 | 0,9 | 4,3 | 42 | 37 | 23 | 1032 | 1661 |
| Смілянський | 43,6 | 16,4 | 27,2 | 0,9 | 4,3 | 48 | 42 | 27 | 648 | 1007 |
| Тальнівський | 51,5 | 2,5 | 49,0 | 1,4 | 6,7 | 37 | 52 | 49 | 942 | 1000 |
| Уманський | 39,2 | 15,9 | 23,3 | 0,6 | 2,9 | 65 | 33 | 21 | 703 | 1105 |
| Христинівський | 79,0 | 1,0 | 78,0 | 1,6 | 7,7 | 49 | 38 | 22 | 2053 | 3545 |
| Черкаський | 36,1 | 12,0 | 24,1 | 1,2 | 5,8 | 30 | 36 | 18 | 672 | 1344 |
| Цигиринський | 49,7 | 8,4 | 41,3 | 1,6 | 7,7 | 31 | 52 | 29 | 794 | 1424 |
| Чорнобаївський | 52,0 | 19,4 | 32,6 | 1,1 | 5,3 | 47 | 36 | 27 | 905,5 | 1207 |

Продовження додатка 7

ЧЕРНІВЕЦЬКА ОБЛАСТЬ

| Район, місто обласного значення | Чисельність населення за результатами Всеукраїнського перепису, тис. осіб | | Площа району, міста, тис. км ² | Частка району, міста за площею, % | Густина населення, чол. на 1 км ² | Кількість сел, одиниць | Кількість сільських рад, одиниць | Середня чисельність населення в одному селі, осіб | Середня кількість населення в одній сільській раді, осіб |
|---------------------------------|---|--------------|---|-----------------------------------|--|------------------------|----------------------------------|---|--|
| | всього | міське | | | | | | | |
| Область усього | 922,8 | 373,5 | 8,1 | 100 | 114 | 398 | 252 | 1380 | 2180 |
| <i>Міста обласного значення</i> | | | | | | | | | |
| Чернівці | 240,0 | 240,0 | 0,15 | 1,9 | 1600 | - | - | - | - |
| Новодністровськ | 10,4 | 10,4 | 0,01 | 0,12 | 1140 | - | - | - | - |
| <i>Адміністративні райони</i> | | | | | | | | | |
| Вижницький | 60,0 | 19,5 | 0,9 | 11,1 | 64,8 | 31 | 14 | 1306,5 | 2893 |
| Герцаївський | 32,3 | 2,1 | 0,31 | 3,8 | 104,2 | 23 | 13 | 1356,5 | 2400 |
| Глибоцький | 72,7 | 9,3 | 0,7 | 8,6 | 108 | 37 | 24 | 1713,5 | 2642 |
| Заставнівський | 56,3 | 11,7 | 0,62 | 7,7 | 90,8 | 37 | 32 | 1203 | 1397 |
| Кельменецький | 48,4 | 8,1 | 0,67 | 80,3 | 66 | 32 | 24 | 1212,5 | 1617 |
| Кіцманський | 73,0 | 14,8 | 0,61 | 7,5 | 118,5 | 45 | 26 | 1293 | 2238,5 |
| Новоселицький | 87,4 | 8,4 | 0,74 | 8,25 | 119 | 42 | 30 | 1898 | 2657 |
| Путильський | 25,3 | 3,3 | 0,9 | 11,1 | 29 | 50 | 13 | 440 | 1692 |
| Сокірянський | 48,9 | 10,3 | 0,67 | 8,6 | 73,0 | 28 | 21 | 1379 | 1638 |

| Район, місто обласного значення | Чисельність населення за результатами Всеукраїнського перепису, тис. осіб | | Площа району, міста, тис. км ² | Частка району, міста за площею, % | Густина населення, чол. на 1 км ² | Кількість сіл, одиниць | Кількість сільських рад, одиниць | Середня чисельність населення в одному селі, осіб | Середня кількість населення в одній сільській раді, осіб |
|---------------------------------|---|--------|---|-----------------------------------|--|------------------------|----------------------------------|---|--|
| | всього | міське | | | | | | | |
| Сторожинецький | 95,3 | 23,8 | 1,16 | 14,3 | 82,2 | 38 | 24 | 1642 | 2600 |
| Хотинський | 72,3 | 11,2 | 0,716 | 8,8 | 101 | 38 | 31 | 1605 | 1968 |

ЧЕРНІВЦЬКА ОБЛАСТЬ

| Район, місто обласного значення | Чисельність населення за результатами Всеукраїнського перепису, тис. осіб | | Площа району, міста, тис. км ² | Частка району, міста за площею, % | Густина населення, чол. на 1 км ² | Кількість сіл, одиниць | Кількість сільських рад, одиниць | Середня чисельність населення в одному селі, осіб | Середня кількість населення в одній сільській раді, осіб |
|---------------------------------|---|--------|---|-----------------------------------|--|------------------------|----------------------------------|---|--|
| | всього | міське | | | | | | | |
| Область усього | 1245,2 | 727,2 | 31,9 | 100 | 38,7 | 1494 | 525 | 345 | 981 |
| <i>Міста обласного значення</i> | | | | | | | | | |
| Чернівці | 304,9 | 304,9 | 0,071 | | 4275 | | | | |
| Ніжин | 76,6 | 76,6 | 0,042 | | 1802 | | | | |
| Прилуки | 64,8 | 64,8 | 0,026 | - | 2500 | - | - | - | - |
| <i>Адміністративні райони</i> | | | | | | | | | |
| Бахмацький | 56,5 | 26,2 | 30,3 | 4,7 | 37,7 | 80 | 20 | 375 | 1500 |
| Бобровицький | 41,2 | 11,9 | 29,2 | 4,44 | 28,8 | 53 | 24 | 547 | 1208 |

Продовження додатка 7

| Район, місто обласного значення | Чисельність населення за результатами Всеукраїнського перепису, тис. осіб | | | Площа району, міста, тис. км ² | Частка району, міста за площею, % | Густина населення, чол. на 1 км ² | Кількість сіл, одиниць | Кількість сільських одиниць | Середня чисельність населення в одному селі, осіб | Середня кількість населення в одній сільській раді, осіб |
|---------------------------------|---|--------|----------|---|-----------------------------------|--|------------------------|-----------------------------|---|--|
| | всього | міське | сільське | | | | | | | |
| Борзнянський | 43,7 | 11,7 | 32,0 | 1,6 | 5,0 | 27,2 | 62 | 26 | 514,5 | 1227 |
| Варвинський | 20,0 | 8,9 | 11,1 | 0,6 | 1,88 | 33,3 | 29 | 14 | 383 | 793 |
| Городнянський | 36,3 | 14,0 | 22,3 | 1,556 | 4,91 | 23,2 | 78 | 30 | 282 | 733 |
| Ічнянський | 41,1 | 16,3 | 24,8 | 4,576 | 4,94 | 25,9 | 74 | 27 | 332 | 911 |
| Козелецький | 61,7 | 23,3 | 38,4 | 2,66 | 8,34 | 23,0 | 108 | 40 | 355,5 | 960 |
| Коропський | 32,1 | 8,5 | 23,6 | 1,312 | 4,1 | 24,4 | 65 | 25 | 363 | 944 |
| Корюківський | 33,7 | 17,6 | 16,1 | 1,4 | 4,39 | 24,0 | 77 | 20 | 208 | 800 |
| Куликівський | 22,5 | 6,0 | 16,5 | 0,944 | 2,96 | 24,6 | 24 | 16 | 683 | 1025 |
| Менський | 45,6 | 21,0 | 24,6 | 1,376 | 4,3 | 33,1 | 53 | 23 | 464 | 1070 |
| Ніжинський | 36,5 | 4,5 | 32,0 | 1,515 | 4,7 | 24,0 | 72 | 29 | 443 | 1100 |
| Новгород-Сіверський | 36,1 | 15,2 | 20,9 | 1,8 | 5,64 | 19,8 | 92 | 25 | 225 | 828 |
| Носівський | 37,5 | 16,0 | 21,5 | 1,15 | 3,6 | 32,5 | 47 | 16 | 455 | 1357,5 |
| Прилуцький | 45,0 | 12,3 | 32,7 | 1,8 | 5,64 | 24,7 | 96 | 38 | 336 | 850 |
| Ріпкинський | 37,6 | 16,8 | 20,8 | 2,105 | 6,6 | 17,8 | 113 | 27 | 183 | 767 |
| Семенівський | 23,5 | 9,7 | 13,8 | 1,5 | 4,7 | 15,5 | 80 | 17 | 171 | 806 |
| Сосницький | 24,9 | 8,1 | 16,8 | 0,916 | 2,82 | 27,0 | 42 | 18 | 395 | 922 |
| Срібнянський | 14,5 | 5,0 | 9,5 | 0,579 | 1,8 | 25,0 | 28 | 11 | 339 | 861 |
| Талалаївський | 16,8 | 5,2 | 11,5 | 0,6 | 1,88 | 27,7 | 44 | 13 | 259 | 877 |
| Чернігівський | 61,3 | 10,2 | 51,1 | 2,548 | 7,8 | 23,9 | 120 | 42 | 423 | 1209,5 |
| Щорський | 30,6 | 12,3 | 18,3 | 1,283 | 4,6 | 23,8 | 57 | 24 | 319 | 758 |

МІСТА КИЇВ та СЕВАСТОПОЛЬ

| Місто | Чисельність населення за результатами Всеукраїнського перепису, | | Площа, міста, тис. км ² | Частка міста за площею, % | Густина населення, чол. на 1 км ² | Кількість сіл, одиниць | Кількість сільських рад, одиниць | Середня чисельність населення в одному селі, осіб | Середня кількість населення в одній сільській раді, осіб |
|--------------------|---|---------------|------------------------------------|---------------------------|--|------------------------|----------------------------------|---|--|
| | всього | сільське | | | | | | | |
| Київ | 2611,3 | 2611,3 | 0,836 | 0,14 | 3154 | | 4 | 724 | 5250 |
| Севастополь | 379,5 | 21,4 | 0,9 | - | 420 | | 4 | 724 | 5250 |

**Чисельність наявного населення в регіонах на час
Всеукраїнського перепису 2001 року
АВТОНОМНА РЕСПУБЛІКА КРИМ
010000000**

| Найменування районів, міськрад, селищних і сільських населених пунктів | Наявне населення | | |
|---|------------------|---------------|---------------|
| | обидві статі | чоловіки | жінки |
| Все населення республіки | 2033736 | 937608 | 1096128 |
| Міське населення | 1274292 | 577955 | 696337 |
| Сільське населення | 759444 | 359653 | 399791 |
| СІМФЕРОПОЛЬ (міськрада) | 363597 | 162482 | 201115 |
| Міське населення | 363376 | 162375 | 201001 |
| м. СІМФЕРОПОЛЬ | 343644 | 153402 | 190242 |
| ЗАЛІЗНИЧНИЙ район | 82905 | 37973 | 44932 |
| КИЇВСЬКИЙ район | 153998 | 68016 | 85982 |
| ЦЕНТРАЛЬНИЙ район | 106741 | 47413 | 59328 |
| смт АГРАНЕ | 3454 | 1628 | 1826 |
| смт АЕРОФЛОТСЬКИЙ | 1970 | 885 | 1085 |
| смт ГРЕСІВСЬКИЙ | 10037 | 4511 | 5526 |
| смт КОМСОМОЛЬСЬКЕ | 4271 | 1949 | 2322 |
| Сільське населення | 221 | 107 | 114 |
| АЛУШТА (міськрада) | 53727 | 24899 | 28828 |
| Міське населення | 37694 | 17205 | 20489 |
| м. АЛУШТА | 31440 | 14493 | 16947 |
| смт ПАРТЕНІТ | 6254 | 2712 | 3542 |
| Сільське населення | 16033 | 7694 | 8339 |
| м. ДЖАНКОЙ | 43343 | 19534 | 23809 |
| ЄВПАТОРІЯ (міськрада) | 120638 | 54136 | 66502 |
| Міське населення | 120638 | 54136 | 66502 |
| м. ЄВПАТОРІЯ | 105915 | 47338 | 58577 |
| смт ЗАОЗЕРНЕ | 4566 | 2147 | 2419 |
| смт МИРНИЙ | 4052 | 1734 | 2318 |
| смт НОВООЗЕРНЕ | 6105 | 2917 | 3188 |
| Сільське населення | = | | |
| м. КЕРЧ | 157007 | 71085 | 85922 |
| м. КРАСНОПЕРЕКОПСЬК | 31023 | 14169 | 16854 |
| м. САКИ | 29416 | 13117 | 16299 |
| АРМЯНСЬК (міськрада) | 26187 | 11998 | 14189 |
| Міське населення | 23869 | 10916 | 12953 |
| м. АРМЯНСЬК | 23869 | 10916 | 12953 |
| Сільське населення | 2318 | 1082 | 1236 |
| ФЕОДОСІЯ (міськрада) | 108571 | 49696 | 58875 |
| Міське населення | 98065 | 44720 | 53345 |
| м. ФЕОДОСІЯ | 74669 | 33852 | 40817 |
| смт КОКТЕБЕЛЬ | 2778 | 1283 | 1495 |

| Найменування районів, міськрад, селищних і сільських населених пунктів | Наявне населення | | |
|--|------------------|----------|-------|
| | обидві статі | чоловіки | жінки |
| сmt КУРОРТНЕ | 316 | 149 | 167 |
| сmt ОРДЖОНІКІДЗЕ | 2880 | 1264 | 1616 |
| сmt ПРИМОРСЬКИЙ | 14085 | 6657 | 7428 |
| сmt ЩЕБЕТОВКА | 3337 | 1515 | 1822 |
| Сільське населення | 10506 | 4976 | 5530 |
| | | | |
| СУДАК (міськрада) | 28319 | 13458 | 14861 |
| Міське населення | 15551 | 7473 | 8078 |
| м. СУДАК | 14495 | 6991 | 7504 |
| сmt НОВИЙ СВІТ | 1056 | 482 | 574 |
| Сільське населення | 12768 | 5985 | 6783 |
| | | | |
| ЯЛТА (міськрада) | 144434 | 65363 | 79071 |
| Міське населення | 143013 | 64676 | 78337 |
| м. ЯЛТА | 81654 | 36952 | 44702 |
| м. АЛУПКА | 9018 | 3995 | 5023 |
| сmt БЕРЕГОВЕ | 519 | 234 | 285 |
| сmt ВІНОГРАДНЕ | 1268 | 579 | 689 |
| сmt ВІДРАДНЕ | 585 | 270 | 315 |
| сmt ВОСХОД | 480 | 228 | 252 |
| сmt ГАСПРА | 11027 | 5080 | 5947 |
| сmt ГОЛУБА ЗАТОКА | 419 | 205 | 214 |
| сmt ГУРЗУФ | 9150 | 4064 | 5086 |
| сmt КАШВЕЛІ | 655 | 301 | 354 |
| сmt КОРЕЇЗ | 6529 | 2908 | 3621 |
| сmt КРАСНОКАМ'ЯНКА | 1058 | 473 | 585 |
| сmt КУРПАТИ | 414 | 214 | 200 |
| сmt ЛІВАДІЯ | 1620 | 793 | 827 |
| сmt МАСАНДРА | 7235 | 3242 | 3993 |
| сmt НІКІТА | 2379 | 1058 | 1321 |
| сmt ОРЕАНДА | 891 | 431 | 460 |
| сmt ПАРКОВЕ | 481 | 226 | 255 |
| сmt ПОНІЗІВКА | 361 | 174 | 187 |
| сmt САНАТОРНЕ | 537 | 249 | 288 |
| сmt СІМЕЇЗ | 4025 | 1753 | 2272 |
| сmt СОВЕТСЬКЕ | 542 | 250 | 292 |
| сmt ФОРОС | 2166 | 997 | 1169 |
| Сільське населення | 1421 | 687 | 734 |
| | | | |
| БАХЧИСАРАЙСЬКИЙ РАЙОН | 92617 | 43697 | 48920 |
| Міське населення | 33841 | 15880 | 17961 |
| м. БАХЧИСАРАЙ | 27549 | 13042 | 14507 |
| сmt НАУЧНИЙ | 864 | 392 | 472 |
| сmt КУЙБИШЕВЕ | 2435 | 1077 | 1358 |
| сmt ПОШТОВЕ | 2993 | 1369 | 1624 |
| Сільське населення | 58776 | 27817 | 30959 |
| с. ВІЛІНЕ | 6906 | 3270 | 3636 |
| с. УГЛОВЕ | 3410 | 1612 | 1798 |
| інші сільські населені пункти | 48460 | 22935 | 25525 |
| | | | |
| БІЛОПРСЬКИЙ РАЙОН | 66396 | 31572 | 34824 |
| Міське населення | 25725 | 12334 | 13391 |

| Найменування районів, міськрад, селищних і сільських населених пунктів | Наявне населення | | |
|--|------------------|----------|-------|
| | обидві статі | чоловіки | жінки |
| м. БЛОПРСЬК | 18790 | 9005 | 9785 |
| смт ЗУЯ | 6935 | 3329 | 3606 |
| Сільське населення | 40671 | 19238 | 21433 |
| ДЖАНКОЙСЬКИЙ РАЙОН | 81990 | 38697 | 43293 |
| Міське населення | 6148 | 2750 | 3398 |
| смт АЗОВСЬКЕ | 4315 | 1941 | 2374 |
| смт ВІЛЬНЕ | 1833 | 809 | 1024 |
| Сільське населення | 75842 | 35947 | 39895 |
| с.ПОБЕДНЕ | 3545 | 1691 | 1854 |
| інші сільські населені пункти | 72297 | 34256 | 38041 |
| КІРОВСЬКИЙ РАЙОН | 57686 | 27201 | 30485 |
| Міське населення | 17566 | 8064 | 9502 |
| м. СТАРИЙ КРИМ | 10101 | 4627 | 5474 |
| смт КІРОВСЬКЕ | 7465 | 3437 | 4028 |
| Сільське населення | 40120 | 19137 | 20983 |
| с.ВЛАДИСЛАВІВКА | 3454 | 1660 | 1794 |
| с.ЖУРАВКИ | 3187 | 1534 | 1653 |
| с.ЗОЛОТЕ ПОЛЕ | 3214 | 1514 | 1700 |
| с.ПЕРВОМАЙСЬКЕ | 3458 | 1684 | 1774 |
| с.ПРИВІТНЕ | 3059 | 1541 | 1518 |
| с.ЯРКЕ ПОЛЕ | 4922 | 2236 | 2686 |
| інші сільські населені пункти | 18826 | 8968 | 9858 |
| КРАСНОГВАРДІЙСЬКИЙ РАЙОН | 93686 | 43570 | 50116 |
| Міське населення | 22016 | 10000 | 12016 |
| смт КРАСНОГВАРДІЙСЬКЕ | 11112 | 5037 | 6075 |
| смт ОКТЯБРСЬКЕ | 10904 | 4963 | 5941 |
| Сільське населення | 71670 | 33570 | 38100 |
| с.ВОСХОД | 6810 | 3136 | 3674 |
| с.ПЕТРІВКА | 6717 | 3087 | 3630 |
| інші сільські населені пункти | 58143 | 27347 | 30796 |
| КРАСНОПЕРЕКОПСЬКИЙ РАЙОН | 31516 | 15125 | 16391 |
| Міське населення | | | |
| Сільське населення | 31516 | 15125 | 16391 |
| с.ВОІНКА | 4384 | 2086 | 2298 |
| с.ШУНЬ | 3440 | 1666 | 1774 |
| інші сільські населені пункти | 23692 | 11373 | 12319 |
| ЛЕНІНСЬКИЙ РАЙОН | 69653 | 32722 | 36931 |
| Міське населення | 24867 | 11793 | 13074 |
| м. ЩОЛКІНЕ | 11699 | 5633 | 6066 |
| смт БАГЕРОВЕ | 4551 | 2112 | 2439 |
| смт ЛЕНІНЕ | 8617 | 4048 | 4569 |
| Сільське населення | 44786 | 20929 | 23857 |
| с.ВОЙКОВЕ | 4258 | 2006 | 2252 |
| с.ПРИОЗЕРНЕ | 3129 | 1490 | 1639 |
| інші сільські населені пункти | 37399 | 17433 | 19966 |
| НИЖНЬОПРСЬКИЙ РАЙОН | 55863 | 26423 | 29440 |

| Найменування районів, міськрад, селищних і сільських населених пунктів | Наявне населення | | |
|--|------------------|--------------|--------------|
| | обидві статі | чоловіки | жінки |
| Міське населення | 10466 | 4817 | 5649 |
| смт НИЖНЬОГРСЬКИЙ | 10466 | 4817 | 5649 |
| Сільське населення | 45397 | 21606 | 23791 |
| с.ЖЕЛЯБОВКА | 3043 | 1438 | 1605 |
| с.САДОВЕ | 3224 | 1532 | 1692 |
| інші сільські населені пункти | 39130 | 18636 | 20494 |
| ПЕРВОМАЙСЬКИЙ РАЙОН | 40349 | 19195 | 21154 |
| Міське населення | 9362 | 4423 | 4939 |
| смт ПЕРВОМАЙСЬКЕ | 9362 | 4423 | 4939 |
| Сільське населення | 30987 | 14772 | 16215 |
| РОЗДОЛЬНЕНСЬКИЙ РАЙОН | 37384 | 17638 | 19746 |
| Міське населення | 11442 | 5361 | 6081 |
| смт НОВОСЕЛІВСЬКЕ | 3267 | 1580 | 1687 |
| смт РОЗДОЛЬНЕ | 8175 | 3781 | 4394 |
| Сільське населення | 25942 | 12277 | 13665 |
| САКСЬКИЙ РАЙОН | 80302 | 37791 | 42511 |
| Міське населення | 5570 | 2714 | 2856 |
| смт НОВОФЕДОРІВКА | 5570 | 2714 | 2856 |
| Сільське населення | 74732 | 35077 | 39655 |
| с.МИХАЙЛІВКА | 3481 | 1628 | 1853 |
| с.ОРИХОВЕ | 3116 | 1406 | 1710 |
| с.УЮТНЕ | 3853 | 1768 | 2085 |
| с.ФРУНЗЕ | 3072 | 1421 | 1651 |
| інші сільські населені пункти | 61210 | 28854 | 32356 |
| СІМФЕРОПОЛЬСЬКИЙ РАЙОН | 148930 | 70245 | 78685 |
| Міське населення | 21652 | 9832 | 11820 |
| смт ГВАРДІЙСЬКЕ | 12795 | 5842 | 6953 |
| смт МОЛОДІЖНЕ | 6185 | 2761 | 3424 |
| смт МИКОЛАІВКА | 2672 | 1229 | 1443 |
| Сільське населення | 127278 | 60413 | 66865 |
| с.ДОБРЕ | 3455 | 1776 | 1679 |
| с.КОЛЬЧУГИНЕ | 4289 | 2010 | 2279 |
| с.МИРНЕ | 8391 | 3823 | 4568 |
| с.ПЕРЕВАЛЬНЕ | 3583 | 1770 | 1813 |
| с.ПЕРОВЕ | 3891 | 1722 | 2169 |
| с.ПІОНЕРСЬКЕ | 7265 | 3723 | 3542 |
| с.РОДНИКОВЕ | 3176 | 1529 | 1647 |
| с.СОФІІВКА | 3277 | 1555 | 1722 |
| с.СТРОГОНІВКА | 3580 | 1780 | 1800 |
| с.УКРОМНЕ | 4758 | 2198 | 2560 |
| с.УРОЖАЙНЕ | 3535 | 1632 | 1903 |
| с.ЧИСТЕНЬКЕ | 4066 | 1872 | 2194 |
| інші сільські населені пункти | 74012 | 35023 | 38989 |
| СОВЕТСЬКИЙ РАЙОН | 37090 | 17803 | 19287 |
| Міське населення | 10933 | 5095 | 5838 |
| смт СОВЕТСЬКИЙ | 10933 | 5095 | 5838 |
| Сільське населення | 26157 | 12708 | 13449 |

| Найменування районів, міськрад, селищних і сільських населених пунктів | Наявне населення | | |
|---|------------------|----------|-------|
| | обидві статі | чоловіки | жінки |
| ЧОРНОМОРСЬКИЙ РАЙОН | 34012 | 15992 | 18020 |
| Міське населення | 11709 | 5486 | 6223 |
| смт ЧОРНОМОРСЬКЕ | 11709 | 5486 | 6223 |
| Сільське населення | 22303 | 10506 | 11797 |

ВІННИЦЬКА ОБЛАСТЬ
050000000

| Найменування районів, міськрад, селищних і сільських населених пунктів | Наявне населення | | |
|---|------------------|----------|--------|
| | обидві статі | чоловіки | жінки |
| Все населення області | 1772371 | 809578 | 962793 |
| Міське населення | 818910 | 380762 | 438148 |
| Сільське населення | 953461 | 428816 | 524645 |
| м. ВІННИЦЯ | 356665 | 166331 | 190334 |
| ЗАМОСТЯНСЬКИЙ район | 113458 | 53305 | 60153 |
| ЛЕНІНСЬКИЙ район | 183623 | 84578 | 99045 |
| СТАРОМІСЬКИЙ район | 59584 | 28448 | 31136 |
| м. ЖМЕРИНКА | 37349 | 17139 | 20210 |
| КОЗЯТИН (міськрада) | 27643 | 12718 | 14925 |
| Міське населення | 27643 | 12718 | 14925 |
| м. КОЗЯТИН | 26635 | 12251 | 14384 |
| смт ЗАЛІЗНИЧНЕ | 1008 | 467 | 541 |
| Сільське населення | | | |
| ЛАДИЖИН (міськрада) | 23456 | 11262 | 12194 |
| Міське населення | 22219 | 10650 | 11569 |
| м. ЛАДИЖИН | 22219 | 10650 | 11569 |
| Сільське населення | 1237 | 612 | 625 |
| МОГИЛІВ-ПОДІЛЬСЬКИЙ (міськрада) | 33138 | 15282 | 17856 |
| Міське населення | 32853 | 15146 | 17707 |
| м. МОГИЛІВ-ПОДІЛЬСЬКИЙ | 32853 | 15146 | 17707 |
| Сільське населення | 285 | 136 | 149 |
| м. ХМЛІВНИК | 27898 | 12761 | 15137 |
| БАРСЬКИЙ РАЙОН | 62464 | 28174 | 34290 |
| Міське населення | 18777 | 8714 | 10063 |
| м. БАР | 17284 | 8026 | 9258 |
| смт КОПАЙГОРОД | 1493 | 688 | 805 |
| Сільське населення | 43687 | 19460 | 24227 |
| БЕРШАДСЬКИЙ РАЙОН | 71312 | 31909 | 39403 |
| Міське населення | 13336 | 6092 | 7244 |
| м. БЕРШАДЬ | 13336 | 6092 | 7244 |
| Сільське населення | 57976 | 25817 | 32159 |
| с. БАЛАНІВКА | 3597 | 1561 | 2036 |
| с. ВІЙТІВКА | 4409 | 2000 | 2409 |

| Найменування районів, міськрад, селищних і сільських населених пунктів | Наявне населення | | |
|--|------------------|--------------|--------------|
| | обидві статі | чоловіки | жінки |
| с.ДЖУЛИНКА | 3959 | 1790 | 2169 |
| с.ФЛОРИНЕ | 4564 | 2062 | 2502 |
| інші сільські населені пункти | 41447 | 18404 | 23043 |
| ВІННИЦЬКИЙ РАЙОН | 74250 | 34456 | 39794 |
| Міське населення | 16795 | 7864 | 8931 |
| смт ВОРОНОВИЦЯ | 6636 | 2982 | 3654 |
| смт ДЕСНА | 1234 | 603 | 631 |
| смт СТРИЖАВКА | 8925 | 4279 | 4646 |
| Сільське населення | 57455 | 26592 | 30863 |
| с.АГРОНОМІЧНЕ | 3858 | 1914 | 1944 |
| с.ВІННИЦЬКІ ХУТОРИ | 6762 | 3176 | 3586 |
| с.ЗАРВАНЦІ | 3762 | 1746 | 2016 |
| с.ЛУКА-МЕЛЕШКІВСЬКА | 3613 | 1654 | 1959 |
| інші сільські населені пункти | 39460 | 18102 | 21358 |
| ГАЙСИНСЬКИЙ РАЙОН | 64855 | 29724 | 35131 |
| Міське населення | 25640 | 12152 | 13488 |
| м. ГАЙСИН | 25640 | 12152 | 13488 |
| Сільське населення | 39215 | 17572 | 21643 |
| ЖМЕРИНСЬКИЙ РАЙОН | 44134 | 19919 | 24215 |
| Міське населення | 5156 | 2357 | 2799 |
| смт БРАЇЛІВ | 5156 | 2357 | 2799 |
| Сільське населення | 38978 | 17562 | 21416 |
| ІЛЛІНЕЦЬКИЙ РАЙОН | 42519 | 19587 | 22932 |
| Міське населення | 15426 | 7264 | 8162 |
| м. ІЛЛІНЦІ | 11186 | 5278 | 5908 |
| смт ДАШІВ | 4240 | 1986 | 2254 |
| Сільське населення | 27093 | 12323 | 14770 |
| КОЗЯТИНСЬКИЙ РАЙОН | 47656 | 21630 | 26026 |
| Міське населення | 6295 | 2882 | 3413 |
| смт БРОДЕЦЬКЕ | 2462 | 1116 | 1346 |
| смт ГЛУХІВЦІ | 3833 | 1766 | 2067 |
| Сільське населення | 41361 | 18748 | 22613 |
| с.КОЗЯТИН | 3516 | 1603 | 1913 |
| с.КОМСОМОЛЬСЬКЕ | 3487 | 1624 | 1863 |
| інші сільські населені пункти | 34358 | 15521 | 18837 |
| КАЛІНІВСЬКИЙ РАЙОН | 65031 | 29677 | 35354 |
| Міське населення | 20061 | 9337 | 10724 |
| м. КАЛІНІВКА | 20061 | 9337 | 10724 |
| Сільське населення | 44970 | 20340 | 24630 |
| с.ІВАНІВ | 4623 | 2135 | 2488 |
| с.ПАВЛІВКА | 3775 | 1726 | 2049 |
| інші сільські населені пункти | 36572 | 16479 | 20093 |
| КРИЖОПЛЬСЬКИЙ РАЙОН | 40907 | 18449 | 22458 |
| Міське населення | 9592 | 4555 | 5037 |
| смт КРИЖОПЛЬ | 9592 | 4555 | 5037 |

| Найменування районів, міськрад, селищних і сільських населених пунктів | Наявне населення | | |
|--|------------------|----------|-------|
| | обидві статі | чоловіки | жінки |
| Сільське населення | 31315 | 13894 | 17421 |
| с.ГОРОДКІВКА | 6427 | 3009 | 3418 |
| інші сільські населені пункти | 24888 | 10885 | 14003 |
| ЛИПОВЕЦЬКИЙ РАЙОН | 44273 | 20193 | 24080 |
| Міське населення | 16406 | 7501 | 8905 |
| м. ЛИПОВЕЦЬ | 9406 | 4300 | 5106 |
| смт ТУРБІВ | 7000 | 3201 | 3799 |
| Сільське населення | 27867 | 12692 | 15175 |
| ЛІТИНСЬКИЙ РАЙОН | 42269 | 18966 | 23303 |
| Міське населення | 7067 | 3350 | 3717 |
| смт ЛІТИН | 7067 | 3350 | 3717 |
| Сільське населення | 35202 | 15616 | 19586 |
| МОГИЛІВ-ПОДІЛЬСЬКИЙ РАЙОН | 40095 | 18340 | 21755 |
| Міське населення | 4343 | 1972 | 2371 |
| смт ВЕНДИЧАНИ | 4343 | 1972 | 2371 |
| Сільське населення | 35752 | 16368 | 19384 |
| с.СЕРЕБРІЯ | 3018 | 1412 | 1606 |
| інші сільські населені пункти | 32734 | 14956 | 17778 |
| МУРОВАНОКУРИЛОВЕЦЬКИЙ РАЙОН | 32768 | 14513 | 18255 |
| Міське населення | 6225 | 2874 | 3351 |
| смт МУРОВАНІ КУРИЛІВЦІ | 6225 | 2874 | 3351 |
| Сільське населення | 26543 | 11639 | 14904 |
| НЕМИРІВСЬКИЙ РАЙОН | 59469 | 26883 | 32586 |
| Міське населення | 20972 | 9837 | 11135 |
| м. НЕМИРІВ | 12082 | 5962 | 6120 |
| смт БРАЦЛАВ | 6044 | 2567 | 3477 |
| смт СИТКІВЦІ | 2846 | 1308 | 1538 |
| Сільське населення | 38497 | 17046 | 21451 |
| с.КОВАЛІВКА | 3796 | 1718 | 2078 |
| інші сільські населені пункти | 34701 | 15328 | 19373 |
| ОРАТІВСЬКИЙ РАЙОН | 27345 | 12244 | 15101 |
| Міське населення | 3292 | 1560 | 1732 |
| смт ОРАТІВ | 3292 | 1560 | 1732 |
| Сільське населення | 24053 | 10684 | 13369 |
| ПІЩАНСЬКИЙ РАЙОН | 25102 | 11789 | 13313 |
| Міське населення | 6971 | 3213 | 3758 |
| смт ПІЩАНКА | 5696 | 2628 | 3068 |
| смт РУДНИЦЯ | 1275 | 585 | 690 |
| Сільське населення | 18131 | 8576 | 9555 |
| ПОГРЕБИЩЕНСЬКИЙ РАЙОН | 37721 | 16657 | 21064 |
| Міське населення | 10754 | 4768 | 5986 |
| м. ПОГРЕБИЩЕ | 10754 | 4768 | 5986 |
| Сільське населення | 26967 | 11889 | 15078 |

| Найменування районів, міськрад, селищних і сільських населених пунктів | Наявне населення | | |
|--|------------------|----------|-------|
| | обидві статі | чоловіки | жінки |
| ТЕПЛИЦЬКИЙ РАЙОН | 35267 | 16057 | 19210 |
| Міське населення | 6859 | 3207 | 3652 |
| смт ТЕПЛИК | 6859 | 3207 | 3652 |
| Сільське населення | 28408 | 12850 | 15558 |
| с.СОБОЛІВКА | 3744 | 1722 | 2022 |
| інші сільські населені пункти | 24664 | 11128 | 13536 |
| ТОМАШПІЛЬСЬКИЙ РАЙОН | 40773 | 18456 | 22317 |
| Міське населення | 14837 | 6901 | 7936 |
| смт ВАПНЯРКА | 8769 | 4103 | 4666 |
| смт ТОМАШПІЛЬ | 6068 | 2798 | 3270 |
| Сільське населення | 25936 | 11555 | 14381 |
| ТРОСТЯНЕЦЬКИЙ РАЙОН | 42631 | 19684 | 22947 |
| Міське населення | 8331 | 3871 | 4460 |
| смт ТРОСТЯНЕЦЬ | 8331 | 3871 | 4460 |
| Сільське населення | 34300 | 15813 | 18487 |
| с.ОБОДІВКА | 3508 | 1642 | 1866 |
| інші сільські населені пункти | 30792 | 14171 | 16621 |
| ТУЛЬЧИНСЬКИЙ РАЙОН | 65060 | 29396 | 35664 |
| Міське населення | 25442 | 11777 | 13665 |
| м. ТУЛЬЧИН | 16136 | 7552 | 8584 |
| смт КИРНАСІВКА | 5528 | 2522 | 3006 |
| смт ШПИКІВ | 3778 | 1703 | 2075 |
| Сільське населення | 39618 | 17619 | 21999 |
| с.КИНАШІВ | 3104 | 1426 | 1678 |
| інші сільські населені пункти | 36514 | 16193 | 20321 |
| ТИВРІВСЬКИЙ РАЙОН | 47761 | 21773 | 25988 |
| Міське населення | 23926 | 11081 | 12845 |
| м. ГНІВАНЬ | 12832 | 6009 | 6823 |
| смт СУТИСКИ | 6347 | 2918 | 3429 |
| смт ТИВРІВ | 4747 | 2154 | 2593 |
| Сільське населення | 23835 | 10692 | 13143 |
| ХМІЛЬНИЦЬКИЙ РАЙОН | 44084 | 19567 | 24517 |
| Міське населення | | | |
| Сільське населення | 44084 | 19567 | 24517 |
| с.УЛАНІВ | 3095 | 1390 | 1705 |
| інші сільські населені пункти | 40989 | 18177 | 22812 |
| ЧЕРНІВЕЦЬКИЙ РАЙОН | 28661 | 12734 | 15927 |
| Міське населення | 3183 | 1462 | 1721 |
| смт ЧЕРНІВЦІ | 3183 | 1462 | 1721 |
| Сільське населення | 25478 | 11272 | 14206 |
| с.БОРІВКА | 3617 | 1600 | 2017 |
| с.МАЗУРІВКА | 3385 | 1590 | 1795 |
| інші сільські населені пункти | 18476 | 8082 | 10394 |
| ЧЕЧЕЛЬНИЦЬКИЙ РАЙОН | 27189 | 12096 | 15093 |
| Міське населення | 5649 | 2621 | 3028 |

| Найменування районів, міськрад, селищних і сільських населених пунктів | Наявне населення | | |
|--|------------------|--------------|--------------|
| | обидві статі | чоловіки | жінки |
| смт ЧЕЧЕЛЬНИК | 5649 | 2621 | 3028 |
| Сільське населення | 21540 | 9475 | 12065 |
| с.ОЛЬГОПІЛЬ | 3885 | 1764 | 2121 |
| інші сільські населені пункти | 17655 | 7711 | 9944 |
| ШАРГОРОДСЬКИЙ РАЙОН | 64943 | 29612 | 35331 |
| Міське населення | 7161 | 3328 | 3833 |
| м. ШАРГОРОД | 7161 | 3328 | 3833 |
| Сільське населення | 57782 | 26284 | 31498 |
| с.ДЖУРИН | 3789 | 1707 | 2082 |
| с.КЛЕКОТИНА | 3843 | 1821 | 2022 |
| с.РАХНИ-ЛІСОВІ | 5102 | 2347 | 2755 |
| інші сільські населені пункти | 45048 | 20409 | 24639 |
| ЯМПІЛЬСЬКИЙ РАЙОН | 47683 | 21600 | 26083 |
| Міське населення | 11787 | 5477 | 6310 |
| м. ЯМПІЛЬ | 11787 | 5477 | 6310 |
| Сільське населення | 35896 | 16123 | 19773 |
| с.ВЕЛИКА КІСНИЦЯ | 3207 | 1418 | 1789 |
| с.ДЗИГІВКА | 4126 | 1918 | 2208 |
| с.КЛЕМБІВКА | 3835 | 1737 | 2098 |
| інші сільські населені пункти | 24728 | 11050 | 13678 |

ВОЛИНСЬКА ОБЛАСТЬ
0700000000

| Найменування районів, міськрад, селищних і сільських населених пунктів | Наявне населення | | |
|--|------------------|--------------|---------------|
| | обидві статі | чоловіки | жінки |
| Все населення області | 1060694 | 500050 | 560644 |
| Міське населення | 533171 | 249155 | 284016 |
| Сільське населення | 527523 | 250895 | 276628 |
| м. ЛУЦЬК | 208816 | 95968 | 112848 |
| м. ВОЛОДИМИР-ВОЛИНСЬКИЙ | 38256 | 17965 | 20291 |
| м. КОВЕЛЬ | 66401 | 31315 | 35086 |
| НОВОВОЛИНСЬК (міськрада) | 58688 | 27325 | 31363 |
| Міське населення | 58688 | 27325 | 31363 |
| м. НОВОВОЛИНСЬК | 53838 | 25109 | 28729 |
| смт ЖОВТНЕВЕ | 4850 | 2216 | 2634 |
| Сільське населення | | | |
| ВОЛОДИМИР-ВОЛИНСЬКИЙ РАЙОН | 28241 | 13235 | 15006 |
| Міське населення | 2283 | 1058 | 1225 |
| м. УСТИЛУГ | 2283 | 1058 | 1225 |
| Сільське населення | 25958 | 12177 | 13781 |
| ГОРОХІВСЬКИЙ РАЙОН | 57098 | 26375 | 30723 |
| Міське населення | 15100 | 6914 | 8186 |

| Найменування районів, міськрад, селищних і сільських населених пунктів | Наявне населення | | |
|--|------------------|--------------|--------------|
| | обидві статі | чоловіки | жінки |
| м. БЕРЕСТЕЧКО | 1904 | 4143 | 4872 |
| м. ГОРОХІВ | 9015 | 804 | 1100 |
| смт МАР'ЯНІВКА | 2799 | 1328 | 1471 |
| смт СЕНКЕВИЧІВКА | 1382 | 639 | 743 |
| Сільське населення | 41998 | 19461 | 22537 |
| ІВАНИЧІВСЬКИЙ РАЙОН | 36050 | 16899 | 19151 |
| Міське населення | 7007 | 3257 | 3750 |
| смт ІВАНИЧІ | 7007 | 3257 | 3750 |
| Сільське населення | 29043 | 13642 | 15401 |
| КАМІНЬ-КАШИРСЬКИЙ РАЙОН | 61939 | 30072 | 31867 |
| Міське населення | 10818 | 5211 | 5607 |
| м. КАМІНЬ-КАШИРСЬКИЙ | 10818 | 5211 | 5607 |
| Сільське населення | 51121 | 24861 | 26260 |
| с.РАКІВ ЛІС | 3072 | 1497 | 1575 |
| інші сільські населені пункти | 48049 | 23364 | 24685 |
| КІВЕРЦЬСЬКИЙ РАЙОН | 66412 | 31515 | 34897 |
| Міське населення | 25704 | 12306 | 13398 |
| м. КІВЕРЦІ | 16678 | 7723 | 8955 |
| смт ОЛИКА | 3255 | 1710 | 1545 |
| смт ЦУМАНЬ | 5771 | 2873 | 2898 |
| Сільське населення | 40708 | 19209 | 21499 |
| КОВЕЛЬСЬКИЙ РАЙОН | 43000 | 20196 | 22804 |
| Міське населення | 8250 | 3900 | 4350 |
| смт ГОЛОБИ | 4256 | 1992 | 2264 |
| смт ЛЮБЛИНЕЦЬ | 3994 | 1908 | 2086 |
| Сільське населення | 34750 | 16296 | 18454 |
| ЛОКАЧІНСЬКИЙ РАЙОН | 25346 | 11929 | 13417 |
| Міське населення | 4101 | 1912 | 2189 |
| смт ЛОКАЧІ | 4101 | 1912 | 2189 |
| Сільське населення | 21245 | 10017 | 11228 |
| ЛУЦЬКИЙ РАЙОН | 56137 | 26408 | 29729 |
| Міське населення | 5747 | 2697 | 3050 |
| смт РОКИНІ | 1371 | 659 | 712 |
| смт ТОРЧИН | 4376 | 2038 | 2338 |
| Сільське населення | 50390 | 23711 | 26679 |
| с.ПІДГАЙЦІ | 3085 | 1476 | 1609 |
| інші сільські населені пункти | 47305 | 22235 | 25070 |
| ЛЮБЕШІВСЬКИЙ РАЙОН | 36829 | 18106 | 18723 |
| Міське населення | 5646 | 2732 | 2914 |
| смт ЛЮБЕШІВ | 5646 | 2732 | 2914 |
| Сільське населення | 31183 | 15374 | 15809 |
| ЛЮБОМЛЬСЬКИЙ РАЙОН | 43267 | 20667 | 22600 |
| Міське населення | 13585 | 6476 | 7109 |
| м. ЛЮБОМЛЬ | 10395 | 4895 | 5500 |

| Найменування районів, міськрад, селищних і сільських населених пунктів | Наявне населення | | |
|--|------------------|----------|-------|
| | обидві статі | чоловіки | жінки |
| смт ГОЛОВНЕ | 3190 | 1581 | 1609 |
| Сільське населення | 29682 | 14191 | 15491 |
| МАНЕВИЦЬКИЙ РАЙОН | 57341 | 27718 | 29623 |
| Міське населення | 14249 | 7038 | 7211 |
| смт КОЛКИ | 3989 | 1947 | 2042 |
| смт МАНЕВИЧІ | 10260 | 5091 | 5169 |
| Сільське населення | 43092 | 20680 | 22412 |
| РАТНІВСЬКИЙ РАЙОН | 52555 | 25456 | 27099 |
| Міське населення | 13046 | 6223 | 6823 |
| смт ЗАБОЛОТТЯ | 4353 | 2074 | 2279 |
| смт РАТНЕ | 8693 | 4149 | 4544 |
| Сільське населення | 39509 | 19233 | 20276 |
| РОЖИЩЕНСЬКИЙ РАЙОН | 42945 | 20122 | 22823 |
| Міське населення | 15385 | 7133 | 8252 |
| м. РОЖИЩЕ | 13636 | 6333 | 7303 |
| смт ДУБИЩЕ | 1749 | 800 | 949 |
| Сільське населення | 27560 | 12989 | 14571 |
| СТАРОВИЖІВСЬКИЙ РАЙОН | 34135 | 16219 | 17916 |
| Міське населення | 5289 | 2502 | 2787 |
| смт СТАРА ВИЖІВКА | 5289 | 2502 | 2787 |
| Сільське населення | 28846 | 13717 | 15129 |
| ТУРІЙСЬКИЙ РАЙОН | 29066 | 13723 | 15343 |
| Міське населення | 9092 | 4358 | 4734 |
| смт ЛУКІВ | 3147 | 1581 | 1566 |
| смт ТУРІЙСЬК | 5945 | 2777 | 3168 |
| Сільське населення | 19974 | 9365 | 10609 |
| ШАЦЬКИЙ РАЙОН | 18172 | 8837 | 9335 |
| Міське населення | 5708 | 2865 | 2843 |
| смт ШАЦЬК | 5708 | 2865 | 2843 |
| Сільське населення | 12464 | 5972 | 6492 |

ДНІПРОПЕТРОВСЬКА ОБЛАСТЬ

120000000

| Найменування районів, міськрад, селищних і сільських населених пунктів | Наявне населення | | |
|--|------------------|----------|---------|
| | обидві статі | чоловіки | жінки |
| Все населення області | 3567567 | 1643304 | 1924263 |
| Міське населення | 2960251 | 1360744 | 1599507 |
| Сільське населення | 607316 | 282560 | 324756 |
| ДНІПРОПЕТРОВСЬК (міськрада) | 1080846 | 496277 | 584569 |
| Міське населення | 1080846 | 496277 | 584569 |
| м. ДНІПРОПЕТРОВСЬК | 1065008 | 488998 | 576010 |
| АМУР-НИЖНЬОДНІПРОВСЬКИЙ район | 160572 | 72506 | 88066 |
| БАБУШКІНСЬКИЙ район | 159867 | 72546 | 87321 |

| Найменування районів, міськрад, селищних і сільських населених пунктів | Наявне населення | | |
|--|------------------|----------|--------|
| | обидві статі | чоловіки | жінки |
| ЖОВТНЕВИЙ район | 172002 | 79774 | 92228 |
| ІНДУСТРІАЛЬНИЙ район | 134924 | 60186 | 74738 |
| КІРОВСЬКИЙ район | 72013 | 31933 | 40080 |
| КРАСНОГВАРДІЙСЬКИЙ район | 123022 | 60095 | 62927 |
| ЛЕНІНСЬКИЙ район | 162451 | 74816 | 87635 |
| САМАРСЬКИЙ район | 80157 | 37142 | 43015 |
| смт ТАРОМСЬКЕ | 15838 | 7279 | 8559 |
| Сільське населення | | | |
| м. ВІЛЬНОПРСЬК | 23782 | 11102 | 12680 |
| | | | |
| ДНІПРОДЗЕРЖИНСЬК (міськрада) | 262704 | 119094 | 143610 |
| Міське населення | 262309 | 118911 | 143398 |
| м. ДНІПРОДЗЕРЖИНСЬК | 255841 | 115998 | 139843 |
| БАГЛІЙСЬКИЙ район | 75158 | 34290 | 40868 |
| ДНІПРОВСЬКИЙ район | 90233 | 41629 | 48604 |
| ЗАВОДСЬКИЙ район | 90450 | 40079 | 50371 |
| смт КАРНАУХІВКА | 6468 | 2913 | 3555 |
| Сільське населення | 395 | 183 | 212 |
| | | | |
| ЖОВТІ ВОДИ (міськрада) | 54370 | 25344 | 29026 |
| Міське населення | 53582 | 24984 | 28598 |
| м. ЖОВТІ ВОДИ | 53582 | 24984 | 28598 |
| Сільське населення | 788 | 360 | 428 |
| | | | |
| КРИВИЙ РІГ (міськрада) | 712507 | 326659 | 385848 |
| Міське населення | 709014 | 324921 | 384093 |
| м. КРИВИЙ РІГ | 668980 | 306344 | 362636 |
| ДЗЕРЖИНСЬКИЙ район | 70705 | 32865 | 37840 |
| ДОВГІНЦІВСЬКИЙ район | 102217 | 46930 | 55287 |
| ЖОВТНЕВИЙ район | 142955 | 64856 | 78099 |
| ІНГУЛЕЦЬКИЙ район | 23447 | 10722 | 12725 |
| САКСАГАНСЬКИЙ район | 149181 | 67572 | 81609 |
| ТЕРНІВСЬКИЙ район | 89600 | 41459 | 48141 |
| ЦЕНТРАЛЬНОМІСЬКИЙ район | 90875 | 41940 | 48935 |
| м. ІНГУЛЕЦЬ | 38986 | 18106 | 20880 |
| смт ЗЕЛЕНЕ | 1048 | 471 | 577 |
| Сільське населення | 3493 | 1738 | 1755 |
| | | | |
| МАРГАНЕЦЬ (міськрада) | 50591 | 23224 | 27367 |
| Міське населення | 49947 | 22942 | 27005 |
| м. МАРГАНЕЦЬ | 49592 | 22774 | 26818 |
| смт МАР'ІВКА | 355 | 168 | 187 |
| Сільське населення | 644 | 282 | 362 |
| | | | |
| м. НІКОПОЛЬ | 136280 | 61626 | 74654 |
| | | | |
| м. НОВОМОСКОВСЬК | 72439 | 33152 | 39287 |
| | | | |
| ОРДЖОНІКІДЗЕ (міськрада) | 46532 | 21355 | 25177 |
| Міське населення | 46532 | 21355 | 25177 |
| м. ОРДЖОНІКІДЗЕ | 44834 | 20556 | 24278 |

| Найменування районів, міськрад, селищних і сільських населених пунктів | Наявне населення | | |
|--|------------------|--------------|--------------|
| | обидві статі | чоловіки | жінки |
| смт ПРНИЦЬКЕ | 374 | 182 | 192 |
| смт ЧОРТОМЛИК | 1324 | 617 | 707 |
| Сільське населення | | | |
| м. ПАВЛОГРАД | 118816 | 55708 | 63108 |
| м. ПЕРШОТРАВЕНСЬК | 29140 | 13799 | 15341 |
| м. СИНЕЛЬНИКОВЕ | 32302 | 14574 | 17728 |
| ТЕРНІВКА (міськрада) | 29253 | 13885 | 15368 |
| Міське населення | 29226 | 13870 | 15356 |
| м. ТЕРНІВКА | 29226 | 13870 | 15356 |
| Сільське населення | 27 | 15 | 12 |
| АПОСТОЛІВСЬКИЙ РАЙОН | 63981 | 29944 | 34037 |
| Міське населення | 31231 | 14520 | 16711 |
| м. АПОСТОЛОВЕ | 16439 | 7641 | 8798 |
| м. ЗЕЛЕНДОЛЬСЬК | 14792 | 6879 | 7913 |
| Сільське населення | 32750 | 15424 | 17326 |
| с.ЛЕНІНСЬКЕ | 3983 | 1831 | 2152 |
| с.МАР'ЯНСЬКЕ | 4172 | 2017 | 2155 |
| с.НИВА ТРУДОВА | 3981 | 1878 | 2103 |
| інші сільські населені пункти | 20614 | 9698 | 10916 |
| ВАСИЛЬКІВСЬКИЙ РАЙОН | 37149 | 17127 | 20022 |
| Міське населення | 17510 | 8032 | 9478 |
| смт ВАСИЛЬКІВКА | 12111 | 5558 | 6553 |
| смт ПИСЬМЕННЕ | 1296 | 602 | 694 |
| смт ЧАПЛИНЕ | 4103 | 1872 | 2231 |
| Сільське населення | 19639 | 9095 | 10544 |
| ВЕРХНЬОДНІПРОВСЬКИЙ РАЙОН | 57078 | 26157 | 30921 |
| Міське населення | 36937 | 17019 | 19918 |
| м. ВЕРХНЬОДНІПРОВСЬК | 16976 | 7913 | 9063 |
| м. ВЕРХІВЦЕВЕ | 10142 | 4630 | 5512 |
| смт ДНІПРОВСЬКЕ | 5810 | 2664 | 3146 |
| смт НОВОМИКОЛАЇВКА | 4009 | 1812 | 2197 |
| Сільське населення | 20141 | 9138 | 11003 |
| с.ПУШКАРІВКА | 3369 | 1516 | 1853 |
| інші сільські населені пункти | 16772 | 7622 | 9150 |
| ДНІПРОПЕТРОВСЬКИЙ РАЙОН | 77868 | 36171 | 41697 |
| Міське населення | 37173 | 17309 | 19864 |
| м. ПІДГОРОДНЕ | 17763 | 8332 | 9431 |
| смт КІРОВСЬКЕ | 8249 | 3828 | 4421 |
| смт ЮВЛЕЙНЕ | 11161 | 5149 | 6012 |
| Сільське населення | 40695 | 18862 | 21833 |
| с.НОВОЛЕКСАНДРІВКА | 4478 | 2024 | 2454 |
| с.СУРСЬКО-ЛИТОВСЬКЕ | 4257 | 1984 | 2273 |
| інші сільські населені пункти | 31960 | 14854 | 17106 |

| Найменування районів, міськрад, селищних і сільських населених пунктів | Наявне населення | | |
|--|------------------|----------|-------|
| | обидві статі | чоловіки | жінки |
| КРИВОРІЗЬКИЙ РАЙОН | 44030 | 20340 | 23690 |
| Міське населення | 4952 | 2283 | 2669 |
| смт РАДУШНЕ | 3369 | 1568 | 1801 |
| смт ХРИСТОФОРІВКА | 1583 | 715 | 868 |
| Сільське населення | 39078 | 18057 | 21021 |
| с.ЛОЗУВАТКА | 6660 | 3145 | 3515 |
| інші сільські населені пункти | 32418 | 14912 | 17506 |
| КРИНИЧАНСЬКИЙ РАЙОН | 40372 | 18892 | 21480 |
| Міське населення | 12155 | 5684 | 6471 |
| смт АУЛИ | 4328 | 2070 | 2258 |
| смт КРИНИЧКИ | 4733 | 2168 | 2565 |
| смт ЩОРСЬК | 3094 | 1446 | 1648 |
| Сільське населення | 28217 | 13208 | 15009 |
| МАГДАЛИНІВСЬКИЙ РАЙОН | 38050 | 17550 | 20500 |
| Міське населення | 6821 | 3125 | 3696 |
| смт МАГДАЛИНІВКА | 6821 | 3125 | 3696 |
| Сільське населення | 31229 | 14425 | 16804 |
| МЕЖІВСЬКИЙ РАЙОН | 28499 | 13167 | 15332 |
| Міське населення | 9424 | 4320 | 5104 |
| смт ДЕМУРИНЕ | 1305 | 584 | 721 |
| смт МЕЖОВА | 8119 | 3736 | 4383 |
| Сільське населення | 19075 | 8847 | 10228 |
| с.НОВОПАВЛІВКА | 3425 | 1563 | 1862 |
| інші сільські населені пункти | 15650 | 7284 | 8366 |
| НІКОПОЛЬСЬКИЙ РАЙОН | 44518 | 20864 | 23654 |
| Міське населення | 6693 | 3132 | 3561 |
| смт ЧЕРВОНОГРИГОРІВКА | 6693 | 3132 | 3561 |
| Сільське населення | 37825 | 17732 | 20093 |
| с.ОЛЕКСІЇВКА | 3589 | 1726 | 1863 |
| с.ШОЛОХОВЕ | 3217 | 1470 | 1747 |
| інші сільські населені пункти | 31019 | 14536 | 16483 |
| НОВОМОСКОВСЬКИЙ РАЙОН | 75185 | 35226 | 39959 |
| Міське населення | 28900 | 13919 | 14981 |
| м. ПЕРЕЩЕПИНЕ | 10041 | 4843 | 5198 |
| смт ГВАРДІЙСЬКЕ | 4703 | 2322 | 2381 |
| смт ГУБІНИХА | 5967 | 2788 | 3179 |
| смт МЕЛІОРАТИВНЕ | 4519 | 2087 | 2432 |
| смт ЧЕРКАСЬКЕ | 3670 | 1879 | 1791 |
| Сільське населення | 46285 | 21307 | 24978 |
| с.ГОЛУБІВКА | 3769 | 1719 | 2050 |
| с.ЗНАМЕНІВКА | 4393 | 2012 | 2381 |
| с.МИКОЛАЇВКА | 3324 | 1532 | 1792 |
| с.ОРЛІВЩИНА | 4899 | 2273 | 2626 |
| с.ПІЩАНКА | 4228 | 1958 | 2270 |
| с.СПАСЬКЕ | 3133 | 1426 | 1707 |
| інші сільські населені пункти | 22539 | 10387 | 12152 |

| Найменування районів, міськрад, селищних і сільських населених пунктів | Наявне населення | | |
|---|------------------|----------|-------|
| | обидві статі | чоловіки | жінки |
| ПАВЛОГРАДСЬКИЙ РАЙОН | 32672 | 15527 | 17145 |
| Міське населення | | | |
| Сільське населення | 32672 | 15527 | 17145 |
| с.БОГДАНІВКА | 5002 | 2424 | 2578 |
| с.БОГУСЛАВ | 3877 | 1841 | 2036 |
| с.ВЕРБКИ | 3802 | 1858 | 1944 |
| с.МЕЖИРІЧ | 4105 | 1916 | 2189 |
| інші сільські населені пункти | 15886 | 7488 | 8398 |
| | | | |
| ПЕТРИКІВСЬКИЙ РАЙОН | 26081 | 12130 | 13951 |
| Міське населення | 8912 | 4130 | 4782 |
| смт КУРИЛІВКА | 2546 | 1170 | 1376 |
| смт МИКОЛАЇВКА | 1281 | 599 | 682 |
| смт ПЕТРИКІВКА | 5085 | 2361 | 2724 |
| Сільське населення | 17169 | 8000 | 9169 |
| с.ЛОБОЙКІВКА | 3042 | 1463 | 1579 |
| інші сільські населені пункти | 14127 | 6537 | 7590 |
| | | | |
| ПЕТРОПАВЛІВСЬКИЙ РАЙОН | 35327 | 16665 | 18662 |
| Міське населення | 9929 | 4620 | 5309 |
| смт БРАГІНІВКА | 673 | 309 | 364 |
| смт ПЕТРОПАВЛІВКА | 9256 | 4311 | 4945 |
| Сільське населення | 25398 | 12045 | 13353 |
| с.ДМИТРІВКА | 3777 | 1795 | 1982 |
| с.МИКОЛАЇВКА | 5312 | 2520 | 2792 |
| інші сільські населені пункти | 16309 | 7730 | 8579 |
| | | | |
| ПОКРОВСЬКИЙ РАЙОН | 41838 | 19435 | 22403 |
| Міське населення | 17343 | 7981 | 9362 |
| смт ПОКРОВСЬКЕ | 11701 | 5399 | 6302 |
| смт ПРОСЯНА | 5642 | 2582 | 3060 |
| Сільське населення | 24495 | 11454 | 13041 |
| с.МАЛОМИХАЙЛІВКА | 3000 | 1366 | 1634 |
| інші сільські населені пункти | 21495 | 10088 | 11407 |
| | | | |
| П'ЯТИХАТСЬКИЙ РАЙОН | 53185 | 24820 | 28365 |
| Міське населення | 25599 | 12001 | 13598 |
| м. П'ЯТИХАТКИ | 20563 | 9648 | 10915 |
| смт ВИШНЕВЕ | 2562 | 1205 | 1357 |
| смт ЛИХІВКА | 2474 | 1148 | 1326 |
| Сільське населення | 27586 | 12819 | 14767 |
| | | | |
| СИНЕЛЬНИКІВСЬКИЙ РАЙОН | 41467 | 19356 | 22111 |
| Міське населення | 13334 | 6326 | 7008 |
| смт ІЛАРІОНОВЕ | 8459 | 4013 | 4446 |
| смт РОЗДОРИ | 1851 | 896 | 955 |
| смт САД | 479 | 216 | 263 |
| смт СЛАВГОРОД | 2545 | 1201 | 1344 |
| Сільське населення | 28133 | 13030 | 15103 |
| | | | |
| СОЛОНЯНСЬКИЙ РАЙОН | 42461 | 19823 | 22638 |
| Міське населення | 9759 | 4684 | 5075 |

| Найменування районів, міськрад, селищних і сільських населених пунктів | Наявне населення | | |
|--|------------------|----------|-------|
| | обидві статі | чоловіки | жінки |
| смт НОВОПОКРОВКА | 2173 | 1043 | 1130 |
| смт СОЛОНЕ | 7586 | 3641 | 3945 |
| Сільське населення | 32702 | 15139 | 17563 |
| СОФІЇВСЬКИЙ РАЙОН | 28526 | 13338 | 15188 |
| Міське населення | 8327 | 3982 | 4345 |
| смт СОФІЇВКА | 8327 | 3982 | 4345 |
| Сільське населення | 20199 | 9356 | 10843 |
| ТОМАКІВСЬКИЙ РАЙОН | 31795 | 14505 | 17290 |
| Міське населення | 8315 | 3836 | 4479 |
| смт ТОМАКІВКА | 8315 | 3836 | 4479 |
| Сільське населення | 23480 | 10669 | 12811 |
| с.ВИЩЕТАРАСІВКА | 3792 | 1795 | 1997 |
| інші сільські населені пункти | 19688 | 8874 | 10814 |
| ЦАРИЧАНСЬКИЙ РАЙОН | 30774 | 14181 | 16593 |
| Міське населення | 7933 | 3639 | 4294 |
| смт ЦАРИЧАНКА | 7933 | 3639 | 4294 |
| Сільське населення | 22841 | 10542 | 12299 |
| с.МОГИЛІВ | 4074 | 1872 | 2202 |
| інші сільські населені пункти | 18767 | 8670 | 10097 |
| ШИРОКІВСЬКИЙ РАЙОН | 31389 | 14793 | 16596 |
| Міське населення | 12242 | 5748 | 6494 |
| смт МИКОЛАЇВКА | 900 | 407 | 493 |
| смт ШИРОКЕ | 11342 | 5341 | 6001 |
| Сільське населення | 19147 | 9045 | 10102 |
| ЮР'ІВСЬКИЙ РАЙОН | 15760 | 7494 | 8266 |
| Міське населення | 2547 | 1233 | 1314 |
| смт ЮР'ІВКА | 2547 | 1233 | 1314 |
| Сільське населення | 13213 | 6261 | 6952 |

ДОНЕЦЬКА ОБЛАСТЬ

140000000

| Найменування районів, міськрад, селищних і сільських населених пунктів | Наявне населення | | |
|--|------------------|----------|---------|
| | обидві статі | чоловіки | жінки |
| Все населення області | 4841074 | 2219881 | 2621193 |
| Міське населення | 4363555 | 1997106 | 2366449 |
| Сільське населення | 477519 | 222775 | 254744 |
| ДОНЕЦЬК (міськрада) | 1033424 | 464865 | 568559 |
| Міське населення | 1031722 | 464085 | 567637 |
| м. ДОНЕЦЬК | 1016194 | 456983 | 559211 |
| БУДЬОННІВСЬКИЙ район | 94875 | 42816 | 52059 |
| ВОРОШИЛОВСЬКИЙ район | 94168 | 41696 | 52472 |
| КАЛІНІНСЬКИЙ район | 107098 | 47525 | 59573 |
| КІЇВСЬКИЙ район | 139177 | 61878 | 77299 |
| КІРОВСЬКИЙ район | 168046 | 75006 | 93040 |

| Найменування районів, міськрад, селищних і сільських населених пунктів | Наявне населення | | |
|--|------------------|----------|--------|
| | обидві статі | чоловіки | жінки |
| КУЙБИШЕВСЬКИЙ район | 118157 | 53245 | 64912 |
| ЛЕНІНСЬКИЙ район | 106269 | 48748 | 57521 |
| ПЕТРОВСЬКИЙ район | 85399 | 39042 | 46357 |
| ПРОЛЕТАРСЬКИЙ район | 103005 | 47027 | 55978 |
| м. МОСПИНЕ | 11736 | 5375 | 6361 |
| смт ГОРБАЧЕВО-МИХАЙЛІВКА | 828 | 373 | 455 |
| смт ЛАРИНЕ | 2964 | 1354 | 1610 |
| Сільське населення | 1702 | 780 | 922 |
| м. АВДІЇВКА | 37210 | 17027 | 20183 |
| АРТЕМІВСЬК (міськрада) | 113360 | 51292 | 62068 |
| Міське населення | 113360 | 51292 | 62068 |
| м. АРТЕМІВСЬК | 82916 | 37421 | 45495 |
| м. СОЛЕДАР | 13151 | 5959 | 7192 |
| м. ЧАСІВ ЯР | 16612 | 7606 | 9006 |
| смт КРАСНА ГОРА | 681 | 306 | 375 |
| Сільське населення | | | |
| м. ВУГЛЕДАР | 17440 | 8143 | 9297 |
| ГОРЛІВКА (міськрада) | 314660 | 143246 | 171414 |
| Міське населення | 312033 | 142033 | 170000 |
| м. ГОРЛІВКА | 292250 | 133042 | 159208 |
| КАЛІНІНСЬКИЙ район | 101565 | 46493 | 55072 |
| МИКИТІВСЬКИЙ район | 70336 | 32345 | 37991 |
| ЦЕНТРАЛЬНОМІСЬКИЙ район | 120349 | 54204 | 66145 |
| смт ГОЛЬМІВСЬКИЙ | 7757 | 3552 | 4205 |
| смт ЗАЙЦЕВЕ | 4017 | 1886 | 2131 |
| смт ПАНТЕЛЕЙМОНІВКА | 8009 | 3553 | 4456 |
| Сільське населення | 2627 | 1213 | 1414 |
| ДЕБАЛЬЦЕВЕ (міськрада) | 52214 | 24632 | 27582 |
| Міське населення | 52214 | 24632 | 27582 |
| м. ДЕБАЛЬЦЕВЕ | 30246 | 14082 | 16164 |
| м. СВІТЛОДАРСЬКЕ | 13184 | 6350 | 6834 |
| смт МИРОНІВСЬКИЙ | 8784 | 4200 | 4584 |
| Сільське населення | | | |
| ДЗЕРЖИНСЬК (міськрада) | 87024 | 40667 | 46357 |
| Міське населення | 83424 | 39009 | 44415 |
| м. ДЗЕРЖИНСЬК | 43371 | 20368 | 23003 |
| м. АРТЕМОВЕ | 6725 | 3061 | 3664 |
| смт КІРОВЕ | 11747 | 5504 | 6243 |
| смт КУРДЮМІВКА | 1161 | 557 | 604 |
| смт ЛЕНІНСЬКЕ | 1951 | 951 | 1000 |
| смт НЕЛПІВКА | 1288 | 607 | 681 |
| смт НОВГОРОДСЬКЕ | 11927 | 5484 | 6443 |
| смт ПЕТРІВКА | 1237 | 595 | 642 |
| смт ЩЕРБІНІВКА | 4017 | 1882 | 2135 |
| Сільське населення | 3600 | 1658 | 1942 |
| ДИМИТРОВ (міськрада) | 55815 | 26912 | 28903 |

| Найменування районів, міськрад, селищних і сільських населених пунктів | Наявне населення | | |
|--|------------------|---------------|---------------|
| | обидві статі | чоловіки | жінки |
| Міське населення | 54787 | 26442 | 28345 |
| м. ДИМИТРОВ | 54787 | 26442 | 28345 |
| Сільське населення | 1028 | 470 | 558 |
| ДОБРОПІЛЛЯ (міськрада) | 71695 | 34151 | 37544 |
| Міське населення | 71571 | 34094 | 37477 |
| м. ДОБРОПІЛЛЯ | 35638 | 16798 | 18840 |
| м. БІЛИЦЬКЕ | 10093 | 4806 | 5287 |
| м. БІЛОЗЕРСЬКЕ | 17868 | 8680 | 9188 |
| смт ВОДЯНСЬКЕ | 1717 | 790 | 927 |
| смт НОВОДОНЕЦЬКЕ | 6255 | 3020 | 3235 |
| Сільське населення | 124 | 57 | 67 |
| ДОКУЧАЄВСЬК (міськрада) | 25265 | 11683 | 13582 |
| Міське населення | 24383 | 11274 | 13109 |
| м. ДОКУЧАЄВСЬК | 24383 | 11274 | 13109 |
| Сільське населення | 882 | 409 | 473 |
| ДРУЖКІВКА (міськрада) | 74901 | 35048 | 39853 |
| Міське населення | 74066 | 34634 | 39432 |
| м. ДРУЖКІВКА | 64557 | 30220 | 34337 |
| смт НОВОГРИГОРІВКА | 405 | 178 | 227 |
| смт НОВОМИКОЛАЇВКА | 118 | 49 | 69 |
| смт ОЛЕКСІЄВО-ДРУЖКІВКА | 7943 | 3722 | 4221 |
| смт РАЙСЬКЕ | 1043 | 465 | 578 |
| Сільське населення | 835 | 414 | 421 |
| ЄНАКІЄВЕ (міськрада) | 161535 | 73614 | 87921 |
| Міське населення | 157729 | 71826 | 85903 |
| м. ЄНАКІЄВЕ | 103997 | 46772 | 57225 |
| м. ВУГЛЕПРСЬК | 10309 | 4931 | 5378 |
| м. ЮНОКОМУНАРІВСЬК | 17813 | 8022 | 9791 |
| смт БУЛАВИНСЬКЕ | 3681 | 1766 | 1915 |
| смт ДРУЖНЕ | 697 | 302 | 395 |
| смт КАРЛО-МАРКСОВЕ | 11329 | 5365 | 5964 |
| смт КОРСУНЬ | 3124 | 1439 | 1685 |
| смт ОЛЕКСАНДРІВСЬКЕ | 1975 | 924 | 1051 |
| смт ОЛЕНІВКА | 948 | 449 | 499 |
| смт ОЛЬХОВАТКА | 3688 | 1771 | 1917 |
| смт ПРИБЕРЕЖНЕ | 168 | 85 | 83 |
| Сільське населення | 3806 | 1788 | 2018 |
| ЖДАНІВКА (міськрада) | 14793 | 7090 | 7703 |
| Міське населення | 14629 | 7015 | 7614 |
| м. ЖДАНІВКА | 13688 | 6559 | 7129 |
| смт ВІЛЬХІВКА | 941 | 456 | 485 |
| Сільське населення | 164 | 75 | 89 |
| МАРІУПОЛЬ (міськрада) | 514548 | 236748 | 277800 |
| Міське населення | 513494 | 236260 | 277234 |
| м. МАРІУПОЛЬ | 492176 | 226163 | 266013 |
| ЖОВТНЕВИЙ район | 188325 | 85493 | 102832 |
| ІЛЛІЧІВСЬКИЙ район | 103721 | 48359 | 55362 |

| Найменування районів, міськрад, селищних і сільських населених пунктів | Наявне населення | | |
|--|------------------|----------|--------|
| | обидві статі | чоловіки | жінки |
| ОРДЖОНІДЗЕВСЬКИЙ район | 128139 | 59412 | 68727 |
| ПРИМОРСЬКИЙ район | 71991 | 32899 | 39092 |
| смт САРТАНА | 10950 | 5232 | 5718 |
| смт СТАРИЙ КРИМ | 6208 | 2887 | 3321 |
| смт ТАЛАКІВКА | 4160 | 1978 | 2182 |
| Сільське населення | 1054 | 488 | 566 |
| м. КІРОВСЬКЕ | 30910 | 14465 | 16445 |
| м. КОСТЯНТИНІВКА | 95111 | 41991 | 53120 |
| КРАМАТОРСЬК (міськрада) | 216162 | 97549 | 118613 |
| Міське населення | 215269 | 97106 | 118163 |
| м. КРАМАТОРСЬК | 181025 | 81222 | 99803 |
| смт БІЛЕНЬКЕ | 10137 | 4708 | 5429 |
| смт КОМИШУВАХА | 529 | 255 | 274 |
| смт КРАСНОТОРКА | 3179 | 1475 | 1704 |
| смт МАЛОТАРАНІВКА | 3873 | 1807 | 2066 |
| смт ОЛЕКСАНДРІВКА | 431 | 210 | 221 |
| смт СОФІВКА | 912 | 398 | 514 |
| смт ШАБЕЛЬКІВКА | 4353 | 2064 | 2289 |
| смт ЯСНА ПОЛЯНА | 2254 | 1097 | 1157 |
| смт ЯСНОПРКА | 8576 | 3870 | 4706 |
| Сільське населення | 893 | 443 | 450 |
| КРАСНОАРМІЙСЬК (міськрада) | 83251 | 38292 | 44959 |
| Міське населення | 83251 | 38292 | 44959 |
| м. КРАСНОАРМІЙСЬК | 69154 | 31699 | 37455 |
| м. РОДИНСЬКЕ | 11996 | 5659 | 6337 |
| смт ШЕВЧЕНКО | 2101 | 934 | 1167 |
| Сільське населення | | | |
| КРАСНИЙ ЛИМАН (міськрада) | 29610 | 13432 | 16178 |
| Міське населення | 28172 | 12789 | 15383 |
| м. КРАСНИЙ ЛИМАН | 28172 | 12789 | 15383 |
| Сільське населення | 1438 | 643 | 795 |
| МАКІВКА (міськрада) | 432830 | 198701 | 234129 |
| Міське населення | 430204 | 197496 | 232708 |
| м. МАКІВКА | 389589 | 178475 | 211114 |
| ГРНИЦЬКИЙ район | 107835 | 49853 | 57982 |
| КІРОВСЬКИЙ район | 52768 | 24240 | 28528 |
| СОВЕТСЬКИЙ район | 53007 | 24297 | 28710 |
| ЦЕНТРАЛЬНОМІСЬКИЙ район | 94937 | 42916 | 52021 |
| ЧЕРВОНОГВАРДІЙСЬКИЙ район | 81042 | 37169 | 43873 |
| смт ВЕЛИКЕ ОРИХОВЕ | 764 | 353 | 411 |
| смт ВИСОКЕ | 574 | 270 | 304 |
| смт ВУГЛЯР | 1242 | 579 | 663 |
| смт ГРУЗЬКО-ЗОРЯНСЬКЕ | 1488 | 721 | 767 |
| смт ГРУЗЬКО-ЛОМІВКА | 711 | 303 | 408 |
| смт ГУСЕЛЬСЬКЕ | 497 | 225 | 272 |
| смт ЗЕМЛЯНКИ | 2212 | 1025 | 1187 |

| Найменування районів, міськрад, селищних і сільських населених пунктів | Найвнє населення | | |
|--|------------------|----------|-------|
| | обидві статі | чоловіки | жінки |
| сmt КОЛОСНИКОВЕ | 594 | 272 | 322 |
| сmt КРАСНИЙ ОКТЯБР | 1017 | 512 | 505 |
| сmt КРИНИЧНА | 4705 | 2157 | 2548 |
| сmt МАЯК | 1218 | 575 | 643 |
| сmt МЕЖОВЕ | 1291 | 598 | 693 |
| сmt НИЖНЯ КРИНКА | 14803 | 6980 | 7823 |
| сmt ЛІСНЕ | 172 | 75 | 97 |
| сmt ПРОЛЕТАРСЬКЕ | 3585 | 1645 | 1940 |
| сmt СВЕРДЛОВЕ | 1582 | 759 | 823 |
| сmt ЯСИНІВКА | 4160 | 1972 | 2188 |
| Сільське населення | 2626 | 1205 | 1421 |
| м. НОВОГРОДІВКА | 17473 | 8345 | 9128 |
| СЕЛИДОВЕ (міськрада) | 62589 | 29682 | 32907 |
| Міське населення | 62589 | 29682 | 32907 |
| м. СЕЛИДОВЕ | 26793 | 12941 | 13852 |
| м. ПРНИК | 14207 | 6796 | 7411 |
| м. УКРАЇНСЬК | 13236 | 6099 | 7137 |
| сmt ВИШНЕВЕ | 281 | 135 | 146 |
| сmt КОМИШІВКА | 560 | 166 | 394 |
| сmt КУРАХІВКА | 4167 | 1965 | 2202 |
| сmt ГОСТРЕ | 943 | 439 | 504 |
| сmt ЦУКУРИНЕ | 2402 | 1141 | 1261 |
| Сільське населення | | | |
| СЛОВ'ЯНСЬК (міськрада) | 146585 | 65282 | 81303 |
| Міське населення | 146585 | 65282 | 81303 |
| м. СЛОВ'ЯНСЬК | 124829 | 55144 | 69685 |
| м. СВЯТОПРСЬК | 5136 | 2417 | 2719 |
| сmt МИКОЛАЇВКА | 16620 | 7721 | 8899 |
| Сільське населення | | | |
| СНІЖНЕ (міськрада) | 82609 | 38224 | 44385 |
| Міське населення | 81737 | 37821 | 43916 |
| м. СНІЖНЕ | 58496 | 27026 | 31470 |
| сmt АНДРІВКА | 2331 | 1003 | 1328 |
| сmt БРАЖИНЕ | 354 | 174 | 180 |
| сmt ПРНИЦЬКЕ | 1266 | 602 | 664 |
| сmt ЗАЛІСНЕ | 2637 | 1155 | 1482 |
| сmt ЛИМАНЧУК | 954 | 433 | 521 |
| сmt НИКИФОРОВЕ | 408 | 196 | 212 |
| сmt ПЕРВОМАЙСЬКИЙ | 3035 | 1395 | 1640 |
| сmt ПЕРВОМАЙСЬКЕ | 626 | 291 | 335 |
| сmt ПОБЕДА | 554 | 271 | 283 |
| сmt СЕВЕРНЕ | 11076 | 5275 | 5801 |
| Сільське населення | 872 | 403 | 469 |
| ТОРЕЗ (міськрада) | 95632 | 43414 | 52218 |
| Міське населення | 95632 | 43414 | 52218 |
| м. ТОРЕЗ | 72346 | 32584 | 39762 |
| сmt ПЕЛАПІВКА | 18185 | 8465 | 9720 |

| Найменування районів, міськрад, селищних і сільських населених пунктів | Найвне населення | | |
|--|------------------|--------------|--------------|
| | обидві статі | чоловіки | жінки |
| смт РОЗСИПНЕ | 5101 | 2365 | 2736 |
| Сільське населення | | | |
| ХАРЦИЗЬК (міськрада) | 114105 | 52998 | 61107 |
| Міське населення | 112937 | 52470 | 60467 |
| м. ХАРЦИЗЬК | 64175 | 29477 | 34698 |
| м. ЗУГРЕС | 19859 | 9405 | 10454 |
| м. ІЛОВАЙСЬК | 17620 | 8239 | 9381 |
| смт ВОЙКОВЕ | 61 | 28 | 33 |
| смт ПРНЕ | 3885 | 1847 | 2038 |
| смт ЗУЇВКА | 3668 | 1789 | 1879 |
| смт МИКОЛАЇВКА | 249 | 124 | 125 |
| смт ПОКРОВКА | 186 | 90 | 96 |
| смт ТРОЇЦЬКО-ХАРЦИЗЬК | 1181 | 518 | 663 |
| смт ШАХТНЕ | 1013 | 468 | 545 |
| смт ШИРОКЕ | 1040 | 485 | 555 |
| Сільське населення | 1168 | 528 | 640 |
| | | | |
| ШАХТАРСЬК (міськрада) | 71658 | 33951 | 37707 |
| Міське населення | 69174 | 32816 | 36358 |
| м. ШАХТАРСЬК | 59589 | 28163 | 31426 |
| смт КОНТАРНЕ | 2013 | 996 | 1017 |
| смт МОСКОВСЬКЕ | 925 | 424 | 501 |
| смт СЕРДИТЕ | 1994 | 981 | 1013 |
| смт СТИЖКІВСЬКЕ | 4653 | 2252 | 2401 |
| Сільське населення | 2484 | 1135 | 1349 |
| | | | |
| м. ЯСИНУВАТА | 37552 | 16901 | 20651 |
| | | | |
| АМВРОСІВСЬКИЙ РАЙОН | 55072 | 25485 | 29587 |
| Міське населення | 28344 | 13189 | 15155 |
| м. АМВРОСІВКА | 22130 | 10295 | 11835 |
| смт ВОЙКОВСЬКИЙ | 1476 | 680 | 796 |
| смт КУТЕЙНИКОВЕ | 2156 | 999 | 1157 |
| смт НОВОАМВРОСІВСЬКЕ | 2582 | 1215 | 1367 |
| Сільське населення | 26728 | 12296 | 14432 |
| с.БЛАГОДАТНЕ | 3648 | 1697 | 1951 |
| інші сільські населені пункти | 23080 | 10599 | 12481 |
| | | | |
| АРТЕМІВСЬКИЙ РАЙОН | 53866 | 24837 | 29029 |
| Міське населення | 16997 | 7656 | 9341 |
| м. СІВЕРСЬК | 14393 | 6466 | 7927 |
| смт ЛУГАНСЬКЕ | 2604 | 1190 | 1414 |
| Сільське населення | 36869 | 17181 | 19688 |
| с-ще НОВОЛУГАНСЬКЕ | 3796 | 1773 | 2023 |
| інші сільські населені пункти | 33073 | 15408 | 17665 |
| | | | |
| ВЕЛИКОНОВОСІЛКІВСЬКИЙ РАЙОН | 49272 | 22995 | 26277 |
| Міське населення | 7493 | 3479 | 4014 |
| смт ВЕЛИКА НОВОСІЛКА | 7493 | 3479 | 4014 |
| Сільське населення | 41779 | 19516 | 22263 |
| с.КРАСНА ПОЛЯНА | 4563 | 2129 | 2434 |

| Найменування районів, міськрад, селищних і сільських населених пунктів | Наявне населення | | |
|--|------------------|----------|-------|
| | обидві статі | чоловіки | жінки |
| с. СТАРОМЛІНІВКА | 3367 | 1556 | 1811 |
| інші сільські населені пункти | 33849 | 15831 | 18018 |
| ВОЛНОВАСЬКИЙ РАЙОН | 92630 | 43863 | 48767 |
| Міське населення | 55208 | 26453 | 28755 |
| м. ВОЛНОВАХА | 24647 | 11854 | 12793 |
| смт БЛАГОДАТНЕ | 1312 | 630 | 682 |
| смт ВОЛОДИМИРІВКА | 7243 | 3456 | 3787 |
| смт ДОНСЬКЕ | 5340 | 2579 | 2761 |
| смт КОМСОМОЛЬСЬКИЙ | 521 | 279 | 242 |
| смт НОВОТРОЇЦЬКЕ | 7700 | 3640 | 4060 |
| смт ОЛЕНІВКА | 4893 | 2374 | 2519 |
| смт ОЛЬГІНКА | 3552 | 1641 | 1911 |
| Сільське населення | 37422 | 17410 | 20012 |
| ВОЛОДАРСЬКИЙ РАЙОН | 31169 | 14644 | 16525 |
| Міське населення | 8819 | 4135 | 4684 |
| смт ВОЛОДАРСЬКЕ | 8819 | 4135 | 4684 |
| Сільське населення | 22350 | 10509 | 11841 |
| ДОБРОПІЛЬСЬКИЙ РАЙОН | 20482 | 9686 | 10796 |
| Міське населення | 2091 | 1021 | 1070 |
| смт СВЯТОГОРІВКА | 2091 | 1021 | 1070 |
| Сільське населення | 18391 | 8665 | 9726 |
| КОСТЯНТИНІВСЬКИЙ РАЙОН | 21032 | 9766 | 11266 |
| Міське населення | | | |
| Сільське населення | 21032 | 9766 | 11266 |
| КРАСНОАРМІЙСЬКИЙ РАЙОН | 37384 | 17442 | 19942 |
| Міське населення | 8341 | 4003 | 4338 |
| смт ГРОДІВКА | 3120 | 1519 | 1601 |
| смт НОВОЕКОНОМІЧНЕ | 3505 | 1662 | 1843 |
| смт УДАЧНЕ | 1716 | 822 | 894 |
| Сільське населення | 29043 | 13439 | 15604 |
| КРАСНОЛИМАНСЬКИЙ РАЙОН | 24781 | 11350 | 13431 |
| Міське населення | 12402 | 5670 | 6732 |
| смт ДРОБИШЕВЕ | 3622 | 1647 | 1975 |
| смт КІРОВСЬК | 2920 | 1334 | 1586 |
| смт НОВОСЕЛІВКА | 1379 | 638 | 741 |
| смт ЯМПІЛЬ | 2294 | 1068 | 1226 |
| смт ЯРОВА | 2187 | 983 | 1204 |
| Сільське населення | 12379 | 5680 | 6699 |
| МАР'ІНСЬКИЙ РАЙОН | 90434 | 42266 | 48168 |
| Міське населення | 58878 | 27460 | 31418 |
| м. КРАСНОГОРІВКА | 16714 | 7643 | 9071 |
| м. КУРАХОВЕ | 21479 | 10066 | 11413 |
| м. МАР'ІНКА | 10722 | 5134 | 5588 |
| смт ІЛІНКА | 460 | 203 | 257 |

| Найменування районів, міськрад, селищних і сільських населених пунктів | Наявне населення | | |
|--|------------------|--------------|--------------|
| | обидві статі | чоловіки | жінки |
| смт ОЛЕКСАНДРІВКА | 4179 | 1957 | 2222 |
| смт СТАРОМИХАЙЛІВКА | 5324 | 2457 | 2867 |
| Сільське населення | 31556 | 14806 | 16750 |
| НОВОАЗОВСЬКИЙ РАЙОН | 38861 | 18272 | 20589 |
| Міське населення | 15472 | 7394 | 8078 |
| м. НОВОАЗОВСЬК | 12702 | 6105 | 6597 |
| смт СЕДОВЕ | 2770 | 1289 | 1481 |
| Сільське населення | 23389 | 10878 | 12511 |
| ОЛЕКСАНДРІВСЬКИЙ РАЙОН | 22883 | 10862 | 12021 |
| Міське населення | 4216 | 2042 | 2174 |
| смт ОЛЕКСАНДРІВКА | 4216 | 2042 | 2174 |
| Сільське населення | 18667 | 8820 | 9847 |
| ПЕРШОТРАВНЕВИЙ РАЙОН | 29241 | 13908 | 15333 |
| Міське населення | 14200 | 6852 | 7348 |
| смт МАНГУШ | 8468 | 4083 | 4385 |
| смт ЯЛТА | 5732 | 2769 | 2963 |
| Сільське населення | 15041 | 7056 | 7985 |
| СЛОВ'ЯНСЬКИЙ РАЙОН | 39165 | 18151 | 21014 |
| Міське населення | 16551 | 7669 | 8882 |
| смт АНДРІВКА | 1325 | 663 | 662 |
| смт БИЛБАСІВКА | 6798 | 3132 | 3666 |
| смт ДОНЕЦЬКЕ | 704 | 336 | 368 |
| смт РАЙГОРОДОК | 3878 | 1763 | 2115 |
| смт ЧЕРКАСЬКЕ | 3846 | 1775 | 2071 |
| Сільське населення | 22614 | 10482 | 12132 |
| СТАРОБЕШІВСЬКИЙ РАЙОН | 56048 | 26179 | 29869 |
| Міське населення | 29851 | 13878 | 15973 |
| м. КОМСОМОЛЬСЬКЕ | 12813 | 5793 | 7020 |
| смт СТАРОБЕШЕВЕ | 7184 | 3368 | 3816 |
| смт НОВИЙ СВІТ | 9854 | 4717 | 5137 |
| Сільське населення | 26197 | 12301 | 13896 |
| ТЕЛЬМАНІВСЬКИЙ РАЙОН | 35058 | 16735 | 18323 |
| Міське населення | 10772 | 5175 | 5597 |
| смт АНДРІВКА | 3325 | 1571 | 1754 |
| смт МИРНЕ | 2110 | 1020 | 1090 |
| смт ТЕЛЬМАНОВЕ | 5337 | 2584 | 2753 |
| Сільське населення | 24286 | 11560 | 12726 |
| с.ГРАНІТНЕ | 3576 | 1675 | 1901 |
| інші сільські населені пункти | 20710 | 9885 | 10825 |
| ШАХТАРСЬКИЙ РАЙОН | 23570 | 11074 | 12496 |
| Міське населення | | | |
| Сільське населення | 23570 | 11074 | 12496 |
| с.ДМИТРІВКА | 3292 | 1534 | 1758 |
| інші сільські населені пункти | 20278 | 9540 | 10738 |

| Найменування районів, міськрад, селищних і сільських населених пунктів | Наявне населення | | |
|--|------------------|----------|-------|
| | обидві статі | чоловіки | жінки |
| ЯСИНУВАТСЬКИЙ РАЙОН | 30165 | 14021 | 16144 |
| Міське населення | 9262 | 4394 | 4868 |
| смт ВЕРХНЬОТОРЕЦЬКЕ | 3143 | 1490 | 1653 |
| смт ЖЕЛАННЕ | 1599 | 776 | 823 |
| смт КЕРАМІК | 487 | 220 | 267 |
| смт ОЧЕРЕТИНЕ | 4033 | 1908 | 2125 |
| Сільське населення | 20903 | 9627 | 11276 |

ЖИТОМИРСЬКА ОБЛАСТЬ
180000000

| Найменування районів, міськрад, селищних і сільських населених пунктів | Наявне населення | | |
|--|------------------|---------------|---------------|
| | обидві статі | чоловіки | жінки |
| Все населення області | 1389466 | 644742 | 744724 |
| Міське населення | 775377 | 361284 | 414093 |
| Сільське населення | 614089 | 283458 | 330631 |
| м. ЖИТОМИР | 284236 | 132170 | 152066 |
| БОГУНСЬКИЙ район | 156255 | 74613 | 81642 |
| КОРОЛЬОВСЬКИЙ район | 127981 | 57557 | 70424 |
| м. БЕРДИЧІВ | 87575 | 40540 | 47035 |
| м. КОРОСТЕНЬ | 66669 | 31205 | 35464 |
| м. НОВОГРАД-ВОЛИНСЬКИЙ | 56259 | 26628 | 29631 |
| АНДРУШІВСЬКИЙ РАЙОН | 38785 | 17641 | 21144 |
| Міське населення | 12881 | 5864 | 7017 |
| м. АНДРУШІВКА | 9890 | 4510 | 5380 |
| смт ЧЕРВОНЕ | 2991 | 1354 | 1637 |
| Сільське населення | 25904 | 11777 | 14127 |
| БАРАНІВСЬКИЙ РАЙОН | 46001 | 21458 | 24543 |
| Міське населення | 26974 | 12689 | 14285 |
| м. БАРАНІВКА | 12584 | 5875 | 6709 |
| смт ДОВБИШ | 4735 | 2337 | 2398 |
| смт КАМ'ЯНИЙ БРІД | 2803 | 1282 | 1521 |
| смт МАР'ЯНІВКА | 1495 | 718 | 777 |
| смт ПЕРШОТРАВЕНСЬК | 3599 | 1645 | 1954 |
| смт ПОЛЯНКА | 1758 | 832 | 926 |
| Сільське населення | 19027 | 8769 | 10258 |
| БЕРДИЧІВСЬКИЙ РАЙОН | 34298 | 15690 | 18608 |
| Міське населення | 4598 | 2168 | 2430 |
| смт ГРИШКІВЦІ | 4598 | 2168 | 2430 |
| Сільське населення | 29700 | 13522 | 16178 |
| БРУСИЛІВСЬКИЙ РАЙОН | 18142 | 8252 | 9890 |
| Міське населення | 5444 | 2541 | 2903 |
| смт БРУСИЛІВ | 5444 | 2541 | 2903 |

| Найменування районів, міськрад, селищних і сільських населених пунктів | Наявне населення | | |
|---|------------------|----------|-------|
| | обидві статі | чоловіки | жінки |
| Сільське населення | 12698 | 5711 | 6987 |
| ВОЛОДАРСЬКО-ВОЛИНСЬКИЙ РАЙОН | 38409 | 18017 | 20392 |
| Міське населення | 20054 | 9376 | 10678 |
| смт ВОЛОДАРСЬК-ВОЛИНСЬКИЙ | 8036 | 3713 | 4323 |
| смт ІРШАНСЬК | 6312 | 3026 | 3286 |
| смт НОВА БОРОВА | 5706 | 2637 | 3069 |
| Сільське населення | 18355 | 8641 | 9714 |
| ДЗЕРЖИНСЬКИЙ РАЙОН | 33282 | 15380 | 17902 |
| Міське населення | 15686 | 7310 | 8376 |
| смт БИКІВКА | 1985 | 905 | 1080 |
| смт ДЗЕРЖИНСЬК | 8262 | 3864 | 4398 |
| смт МИРОПІЛЬ | 5439 | 2541 | 2898 |
| Сільське населення | 17596 | 8070 | 9526 |
| ЄМІЛЬЧИНСЬКИЙ РАЙОН | 41707 | 19465 | 22242 |
| Міське населення | 8786 | 4119 | 4667 |
| смт ЄМІЛЬЧИНЕ | 7432 | 3483 | 3949 |
| смт ЯБЛУНЕЦЬ | 1354 | 636 | 718 |
| Сільське населення | 32921 | 15346 | 17575 |
| ЖИТОМИРСЬКИЙ РАЙОН | 68449 | 32296 | 36153 |
| Міське населення | 12299 | 6032 | 6267 |
| смт НОВОГУЙВИНСЬКЕ | 5266 | 2446 | 2820 |
| смт ГУЙВА | 1169 | 712 | 457 |
| смт ОЗЕРНЕ | 5864 | 2874 | 2990 |
| Сільське населення | 56150 | 26264 | 29886 |
| КОРОСТЕНСЬКИЙ РАЙОН | 34030 | 15502 | 18528 |
| Міське населення | | | |
| Сільське населення | 34030 | 15502 | 18528 |
| КОРОСТИШВСЬКИЙ РАЙОН | 43444 | 19926 | 23518 |
| Міське населення | 26068 | 11959 | 14109 |
| м. КОРОСТИШВ | 26068 | 11959 | 14109 |
| Сільське населення | 17376 | 7967 | 9409 |
| ЛУГИНСЬКИЙ РАЙОН | 20823 | 9737 | 11086 |
| Міське населення | 5370 | 2507 | 2863 |
| смт ЛУТИНИ | 4737 | 2198 | 2539 |
| смт ЖОВТНЕВЕ | 633 | 309 | 324 |
| Сільське населення | 15453 | 7230 | 8223 |
| ЛЮБАРСЬКИЙ РАЙОН | 31046 | 14577 | 16469 |
| Міське населення | 2442 | 1117 | 1325 |
| смт ЛЮБАР | 2442 | 1117 | 1325 |
| Сільське населення | 28604 | 13460 | 15144 |
| МАЛИНСЬКИЙ РАЙОН | 51997 | 24148 | 27849 |
| Міське населення | 31979 | 14803 | 17176 |
| м. МАЛИН | 28113 | 13024 | 15089 |

| Найменування районів, міськрад, селищних і сільських населених пунктів | Наявне населення | | |
|--|------------------|----------|-------|
| | обидві статі | чоловіки | жінки |
| сmt ГРАНІТНЕ | 1599 | 737 | 862 |
| сmt ЧОПОВИЧІ | 2267 | 1042 | 1225 |
| Сільське населення | 20018 | 9345 | 10673 |
| НАРОДИЦЬКИЙ РАЙОН | 11439 | 5256 | 6183 |
| Міське населення | 2618 | 1226 | 1392 |
| сmt НАРОДИЧІ | 2618 | 1226 | 1392 |
| Сільське населення | 8821 | 4030 | 4791 |
| НОВОГРАД-ВОЛИНСЬКИЙ РАЙОН | 52131 | 24305 | 27826 |
| Міське населення | 5440 | 2508 | 2932 |
| сmt ГОРОДНИЦЯ | 5440 | 2508 | 2932 |
| Сільське населення | 46691 | 21797 | 24894 |
| ОВРУЦЬКИЙ РАЙОН | 67827 | 31424 | 36403 |
| Міське населення | 19651 | 9079 | 10572 |
| м. ОВРУЧ | 17031 | 7853 | 9178 |
| сmt ПЕРШОТРАВНЕВЕ | 2620 | 1226 | 1394 |
| Сільське населення | 48176 | 22345 | 25831 |
| ОЛЕВСЬКИЙ РАЙОН | 46883 | 22350 | 24533 |
| Міське населення | 16519 | 7778 | 8741 |
| сmt БУЧМАНИ | 823 | 399 | 424 |
| сmt ДІБРОВА | 194 | 85 | 109 |
| сmt ДРУЖБА | 552 | 251 | 301 |
| сmt НОВІ БЛОКОРОВИЧІ | 3377 | 1617 | 1760 |
| сmt НОВООЗЕРЯНКА | 677 | 328 | 349 |
| сmt ОЛЕВСЬК | 10896 | 5098 | 5798 |
| Сільське населення | 30364 | 14572 | 15792 |
| ПОПЛЬНЯНСЬКИЙ РАЙОН | 36968 | 16615 | 20353 |
| Міське населення | 8923 | 4108 | 4815 |
| сmt КОРНИН | 2706 | 1254 | 1452 |
| сmt ПОПЛЬНЯ | 6217 | 2854 | 3363 |
| Сільське населення | 28045 | 12507 | 15538 |
| РАДОМИШЛЬСЬКИЙ РАЙОН | 42299 | 19242 | 23057 |
| Міське населення | 16395 | 7593 | 8802 |
| м. РАДОМИШЛЬ | 15326 | 7112 | 8214 |
| сmt БІЛА КРИНИЦЯ | 1069 | 481 | 588 |
| Сільське населення | 25904 | 11649 | 14255 |
| РУЖИНСЬКИЙ РАЙОН | 34299 | 15499 | 18800 |
| Міське населення | 5186 | 2417 | 2769 |
| сmt РУЖИН | 5186 | 2417 | 2769 |
| Сільське населення | 29113 | 13082 | 16031 |
| ЧЕРВОНОАРМІЙСЬКИЙ РАЙОН | 25921 | 12119 | 13802 |
| Міське населення | 5396 | 2547 | 2849 |
| сmt ЧЕРВОНОАРМІЙСЬК | 5396 | 2547 | 2849 |
| Сільське населення | 20525 | 9572 | 10953 |

| Найменування районів, міськрад, селищних і сільських населених пунктів | Наявне населення | | |
|--|------------------|----------|-------|
| | обидві статі | чоловіки | жінки |
| ЧЕРНЯХІВСЬКИЙ РАЙОН | 33592 | 15535 | 18057 |
| Міське населення | 12435 | 5814 | 6621 |
| смт ГОЛОВИНЕ | 1964 | 909 | 1055 |
| смт ЧЕРНЯХІВ | 10471 | 4905 | 5566 |
| Сільське населення | 21157 | 9721 | 11436 |
| ЧУДНІВСЬКИЙ РАЙОН | 42955 | 19765 | 23190 |
| Міське населення | 15494 | 7186 | 8308 |
| смт ВАКУЛЕНЧУК | 2182 | 1022 | 1160 |
| смт ВЕЛИКІ КОРОВИНЦІ | 2765 | 1246 | 1519 |
| смт ІВАНОПЛЬ | 3989 | 1821 | 2168 |
| смт ЧУДНІВ | 6558 | 3097 | 3461 |
| Сільське населення | 27461 | 12579 | 14882 |

ЗАКАРПАТСЬКА ОБЛАСТЬ
2100000000

| Найменування районів, міськрад, селищних і сільських населених пунктів | Наявне населення | | |
|--|------------------|----------|--------|
| | обидві статі | чоловіки | жінки |
| Все населення області | 1258264 | 605454 | 652810 |
| Міське населення | 466004 | 221423 | 244581 |
| Сільське населення | 792260 | 384031 | 408229 |
| м. УЖГОРОД | 117317 | 54984 | 62333 |
| БЕРЕГОВЕ (міськрада) | 27235 | 12816 | 14419 |
| Міське населення | 26735 | 12572 | 14163 |
| м. БЕРЕГОВЕ | 26735 | 12572 | 14163 |
| Сільське населення | 500 | 244 | 256 |
| м. МУКАЧЕВЕ | 82346 | 39193 | 43153 |
| ХУСТ (міськрада) | 32348 | 15228 | 17120 |
| Міське населення | 29080 | 13620 | 15460 |
| м. ХУСТ | 29080 | 13620 | 15460 |
| Сільське населення | 3268 | 1608 | 1660 |
| м. ЧОП | 8919 | 4333 | 4586 |
| БЕРЕПІВСЬКИЙ РАЙОН | 53841 | 25561 | 28280 |
| Міське населення | 3029 | 1467 | 1562 |
| смт БАТЬОВО | 3029 | 1467 | 1562 |
| Сільське населення | 50812 | 24094 | 26718 |
| с.ВАРИ | 3114 | 1477 | 1637 |
| с.ГАТЬ | 3081 | 1473 | 1608 |
| інші сільські населені пункти | 44617 | 21144 | 23473 |
| ВЕЛИКОБЕРЕЗНЯНСЬКИЙ РАЙОН | 28016 | 13434 | 14582 |
| Міське населення | 6804 | 3274 | 3530 |
| смт ВЕЛИКИЙ БЕРЕЗНИЙ | 6804 | 3274 | 3530 |
| Сільське населення | 21212 | 10160 | 11052 |
| ВИНОГРАДІВСЬКИЙ РАЙОН | 117863 | 56843 | 61020 |

| Найменування районів, міськрад, селищних і сільських населених пунктів | Наявне населення | | |
|--|------------------|--------------|--------------|
| | обидві статі | чоловіки | жінки |
| Міське населення | 37326 | 17854 | 19472 |
| м. ВИНОГРАДІВ | 25760 | 12281 | 13479 |
| смт ВИЛОК | 3419 | 1641 | 1778 |
| смт КОРОЛЕВО | 8147 | 3932 | 4215 |
| Сільське населення | 80537 | 38989 | 41548 |
| с.ВЕЛИКІ КОМ'ЯТИ | 6744 | 3247 | 3497 |
| с.ВЕЛИКА КОПАНЯ | 3428 | 1656 | 1772 |
| с.ОЛЕШНИК | 4644 | 2260 | 2384 |
| с.ОНОК | 3081 | 1494 | 1587 |
| с.ПІДВИНОГРАДІВ | 4368 | 2102 | 2266 |
| с.ШАЛАНКИ | 3110 | 1468 | 1642 |
| інші сільські населені пункти | 55162 | 26762 | 28400 |
| ВОЛОВЕЦЬКИЙ РАЙОН | 25336 | 12298 | 13038 |
| Міське населення | 6306 | 3008 | 3298 |
| смт ВОЛОВЕЦЬ | 5186 | 2460 | 2726 |
| смт ЖДЕНІЄВО | 1120 | 548 | 572 |
| Сільське населення | 19030 | 9290 | 9740 |
| ІРШАВСЬКИЙ РАЙОН | 100881 | 48671 | 52210 |
| Міське населення | 9515 | 4578 | 4937 |
| м. ІРШАВА | 9515 | 4578 | 4937 |
| Сільське населення | 91366 | 44093 | 47273 |
| с.БІЛКИ | 8078 | 3866 | 4212 |
| с.ВЕЛИКИЙ РАКОВЕЦЬ | 4549 | 2225 | 2324 |
| с.ДОВГЕ | 6794 | 3334 | 3460 |
| с.ЗАРГЧЧА | 3939 | 1942 | 1997 |
| с.ІЛЬНИЦЯ | 8902 | 4346 | 4556 |
| с.КУШНИЦЯ | 4682 | 2267 | 2415 |
| с.ЛИСИЧОВО | 3186 | 1563 | 1623 |
| с.МАЛИЙ РАКОВЕЦЬ | 3072 | 1484 | 1588 |
| с.ОСІЙ | 3555 | 1740 | 1815 |
| с.ПРИБОРЖАВСЬКЕ | 3585 | 1711 | 1874 |
| с.СІЛЬЦЕ | 3113 | 1519 | 1594 |
| інші сільські населені пункти | 37911 | 18096 | 19815 |
| МІЖПРСЬКИЙ РАЙОН | 50057 | 24671 | 25386 |
| Міське населення | 9656 | 4667 | 4989 |
| смт МІЖПР'Я | 9656 | 4667 | 4989 |
| Сільське населення | 40401 | 20004 | 20397 |
| с.КОЛОЧАВА | 5026 | 2492 | 2534 |
| с.СИНЕВИР | 4802 | 2400 | 2402 |
| інші сільські населені пункти | 30573 | 15112 | 15461 |
| МУКАЧІВСЬКИЙ РАЙОН | 101572 | 48155 | 53417 |
| Міське населення | 11224 | 5354 | 5870 |
| смт КОЛЬЧИНО | 4407 | 2103 | 2304 |
| смт ЧИНАДІЙОВО | 6817 | 3251 | 3566 |
| Сільське населення | 90348 | 42801 | 47547 |
| с.ВЕЛИКІ ЛУЧКИ | 9029 | 4214 | 4815 |
| с.ГОРОНДА | 3957 | 1854 | 2103 |
| с.НОВЕ ДАВИДКОВО | 4002 | 1890 | 2112 |

| Найменування районів, міськрад, селищних і сільських населених пунктів | Наявне населення | | |
|--|------------------|--------------|--------------|
| | обидві статі | чоловіки | жінки |
| с.РАКОШИНО | 3266 | 1503 | 1763 |
| с.СТРАБИЧОВО | 3381 | 1606 | 1775 |
| інші сільські населені пункти | 66713 | 31734 | 34979 |
| ПЕРЕЧИНСЬКИЙ РАЙОН | 31790 | 15266 | 16524 |
| Міське населення | 7083 | 3397 | 3686 |
| смт ПЕРЕЧИН | 7083 | 3397 | 3686 |
| Сільське населення | 24707 | 11869 | 12838 |
| с.ПОРОШКОВО | 3786 | 1833 | 1953 |
| с.ТУРІ РЕМЕТІ | 3295 | 1688 | 1607 |
| інші сільські населені пункти | 17626 | 8348 | 9278 |
| РАХІВСЬКИЙ РАЙОН | 90811 | 43944 | 46867 |
| Міське населення | 36068 | 17282 | 18786 |
| м. РАХІВ | 15241 | 7271 | 7970 |
| смт ВЕЛИКИЙ БИЧКІВ | 9430 | 4526 | 4904 |
| смт КОБИЛЕЦЬКА ПОЛЯНА | 3391 | 1680 | 1711 |
| смт ЯСНЯ | 8006 | 3805 | 4201 |
| Сільське населення | 54743 | 26662 | 28081 |
| с.БІЛА ЦЕРКВА | 3029 | 1466 | 1563 |
| с.БОГДАН | 3277 | 1554 | 1723 |
| с.ВЕРХНЄ ВОДЯНЕ | 5219 | 2554 | 2665 |
| с.КОСІВСЬКА ПОЛЯНА | 4221 | 2063 | 2158 |
| с.ЛАЗЕЩИНА | 4163 | 1969 | 2194 |
| с.СЕРЕДНЄ ВОДЯНЕ | 5676 | 2781 | 2895 |
| інші сільські населені пункти | 29158 | 14275 | 14883 |
| СВАЛЯВСЬКИЙ РАЙОН | 55468 | 26715 | 28753 |
| Міське населення | 17145 | 8183 | 8962 |
| м. СВАЛЯВА | 17145 | 8183 | 8962 |
| Сільське населення | 38323 | 18532 | 19791 |
| с.БЕРЕЗНИКИ | 3173 | 1520 | 1653 |
| с.КЕРЕЦЬКИ | 4289 | 2091 | 2198 |
| с.НЕЛПІНО | 3534 | 1686 | 1848 |
| інші сільські населені пункти | 27327 | 13235 | 14092 |
| ТЯЧІВСЬКИЙ РАЙОН | 172389 | 84911 | 87478 |
| Міське населення | 45816 | 22078 | 23738 |
| м. ТЯЧІВ | 9786 | 4631 | 5155 |
| смт БУШТИНО | 8554 | 4035 | 4519 |
| смт ДУБОВЕ | 9246 | 4551 | 4695 |
| смт СОЛОТВИНО | 9276 | 4500 | 4776 |
| смт ТЕРЕСВА | 7469 | 3634 | 3835 |
| смт УСТЬ-ЧОРНА | 1485 | 727 | 758 |
| Сільське населення | 126573 | 62833 | 63740 |
| с.БЕДЕВЛЯ | 3971 | 1909 | 2062 |
| с.ГАНИЧІ | 3984 | 1979 | 2005 |
| с.ГЛИБОКИЙ ПОТІК | 5531 | 2811 | 2720 |
| с.ГРУШОВО | 5890 | 3003 | 2887 |
| с.ДІБРОВА | 7252 | 3595 | 3657 |
| с.КАЛИНИ | 5844 | 2883 | 2961 |
| с.КРИВА | 3023 | 1510 | 1513 |
| с.ЛАЗИ | 3801 | 1927 | 1874 |

| Найменування районів, міськрад, селищних і сільських населених пунктів | Наявне населення | | |
|--|------------------|--------------|--------------|
| | обидві статі | чоловіки | жінки |
| с.ЛОПУХІВ | 3323 | 1687 | 1636 |
| с.НЕРЕСНИЦЯ | 3757 | 1889 | 1868 |
| с.НОВОСЕЛИЦЯ | 3128 | 1562 | 1566 |
| с.ВІЛЬХІВЦІ | 3371 | 1667 | 1704 |
| с.ВІЛЬХІВЦІ-ЛАЗИ | 3214 | 1609 | 1605 |
| с.РУСЬКЕ ПОЛЕ | 4344 | 2106 | 2238 |
| с.ТАРАСІВКА | 3066 | 1535 | 1531 |
| с.ТЕРЕБЛЯ | 3712 | 1827 | 1885 |
| с.ТЕРНОВО | 4303 | 2128 | 2175 |
| с.УГЛЯ | 3115 | 1496 | 1619 |
| інші сільські населені пункти | 51944 | 25710 | 26234 |
| УЖГОРОДСЬКИЙ РАЙОН | 74433 | 35677 | 38756 |
| Міське населення | 12413 | 5983 | 6430 |
| смт СЕРЕДНЕ | 3494 | 1650 | 1844 |
| Сільське населення | 62020 | 29694 | 32326 |
| с.ВЕЛИКА ДОБРОНЬ | 5687 | 2688 | 2999 |
| с.МИНАЙ | 3088 | 1532 | 1556 |
| інші сільські населені пункти | 53245 | 25474 | 27771 |
| ХУСТСЬКИЙ РАЙОН | 96561 | 47087 | 49474 |
| Міське населення | 8141 | 3929 | 4212 |
| смт ВИШКОВО | 8141 | 3929 | 4212 |
| Сільське населення | 88420 | 43158 | 45262 |
| с.БЕРЕЗОВО | 2996 | 1426 | 1570 |
| с.БОРОНЯВА | 3510 | 1675 | 1835 |
| с.ВЕЛЯТИН | 4506 | 2171 | 2335 |
| с.ГОРІНЧОВО | 3073 | 1485 | 1588 |
| с.ДРАГОВО | 4427 | 2217 | 2210 |
| с.ЗОЛОТАРЬОВО | 4223 | 2069 | 2154 |
| с.ІЗА | 5209 | 2519 | 2690 |
| с.КОПАШНОВО | 3126 | 1531 | 1595 |
| с.КОШЕЛЬОВО | 3028 | 1490 | 1538 |
| с.ЛИПЧА | 3781 | 1841 | 1940 |
| с.НИЖНЕ СЕЛИЩЕ | 3013 | 1446 | 1567 |
| с.РОКОСОВО | 4719 | 2236 | 2483 |
| с.СОКИРНИЦЯ | 5154 | 2460 | 2694 |
| інші сільські населені пункти | 37655 | 18592 | 19063 |

ЗАПОРІЗЬКА ОБЛАСТЬ

2300000000

| Найменування районів, міськрад, селищних і сільських населених пунктів | Наявне населення | | |
|--|------------------|---------------|---------------|
| | обидві статі | чоловіки | жінки |
| Все населення області | 1929171 | 886570 | 1042601 |
| Міське населення | 1458216 | 667332 | 790884 |
| Сільське населення | 470955 | 219238 | 251717 |
| ЗАПОРІЖЖЯ (міськрада) | 817882 | 373811 | 444071 |
| Міське населення | 817882 | 373811 | 444071 |
| м. ЗАПОРІЖЖЯ | 815256 | 372635 | 442621 |

| Найменування районів, міськрад, селищних і сільських населених пунктів | Найвнє населення | | |
|--|------------------|----------|-------|
| | обидві статі | чоловіки | жінки |
| ЖОВТНЕВИЙ район | 76251 | 34550 | 41701 |
| ЗАВОДСЬКИЙ район | 60945 | 27754 | 33191 |
| КОМУНАРСЬКИЙ район | 140395 | 64188 | 76207 |
| ЛЕНІНСЬКИЙ район | 151857 | 70069 | 81788 |
| ОРДЖОНІКІДЗЕВСЬКИЙ район | 106288 | 47544 | 58744 |
| ХОРТИЦЬКИЙ район | 122443 | 56314 | 66129 |
| ШЕВЧЕНКІВСЬКИЙ район | 157077 | 72216 | 84861 |
| смт ТЕПЛИЧНЕ | 2626 | 1176 | 1450 |
| Сільське населення | | | |
| БЕРДЯНСЬК (міськрада) | 124959 | 56479 | 68480 |
| Міське населення | 121692 | 54951 | 66741 |
| м. БЕРДЯНСЬК | 121692 | 54951 | 66741 |
| Сільське населення | 3267 | 1528 | 1739 |
| м. ЕНЕРГОДАР | 56242 | 26771 | 29471 |
| м. МЕЛІТОПОЛЬ | 160657 | 73398 | 87259 |
| м. ТОКМАК | 36275 | 16362 | 19913 |
| БЕРДЯНСЬКИЙ РАЙОН | 31631 | 14611 | 17020 |
| Міське населення | 3402 | 1555 | 1847 |
| смт АНДРІЙКА | 3402 | 1555 | 1847 |
| Сільське населення | 28229 | 13056 | 15173 |
| с.ОСИПЕНКО | 4650 | 2125 | 2525 |
| інші сільські населені пункти | 23579 | 10931 | 12648 |
| ВАСИЛІВСЬКИЙ РАЙОН | 74384 | 34299 | 40085 |
| Міське населення | 41378 | 18940 | 22438 |
| м. ВАСИЛІВКА | 15592 | 7066 | 8526 |
| м. ДНІПРОРУДНЕ | 21054 | 9582 | 11472 |
| смт СТЕПНОПРСЬК | 4732 | 2292 | 2440 |
| Сільське населення | 33006 | 15359 | 17647 |
| с.БАЛКИ | 5938 | 2777 | 3161 |
| с.МАЛА БЛОЗЕРКА | 5938 | 2776 | 3162 |
| с.ПРИМОРСЬКЕ | 3844 | 1736 | 2108 |
| інші сільські населені пункти | 17286 | 8070 | 9216 |
| ВЕЛИКОБЛОЗЕРСЬКИЙ РАЙОН | 9337 | 4317 | 5020 |
| Міське населення | | | |
| Сільське населення | 9337 | 4317 | 5020 |
| с.ВЕЛИКА БЛОЗЕРКА | 3647 | 1676 | 1971 |
| інші сільські населені пункти | 5690 | 2641 | 3049 |
| ВЕСЕЛІВСЬКИЙ РАЙОН | 25542 | 11919 | 13623 |
| Міське населення | 11096 | 5059 | 6037 |
| смт ВЕСЕЛЕ | 11096 | 5059 | 6037 |
| Сільське населення | 14446 | 6860 | 7586 |
| ВІЛЬНЯНСЬКИЙ РАЙОН | 50536 | 23348 | 27188 |
| Міське населення | 17827 | 8170 | 9657 |

| Найменування районів, міськрад, селищних і сільських населених пунктів | Наявне населення | | |
|--|------------------|----------|-------|
| | обидві статі | чоловіки | жінки |
| м. ВІЛЬНЯНСЬК | 16522 | 7577 | 8945 |
| смт КАМ'ЯНЕ | 1305 | 593 | 712 |
| Сільське населення | 32709 | 15178 | 17531 |
| с. МАТВІЙКА | 3859 | 1848 | 2011 |
| інші сільські населені пункти | 28850 | 13330 | 15520 |
| ГУЛЯЙПІЛЬСЬКИЙ РАЙОН | 34529 | 15916 | 18613 |
| Міське населення | 18330 | 8416 | 9914 |
| м. ГУЛЯЙПОЛЕ | 17077 | 7806 | 9271 |
| смт ЗАЛІЗНИЧНЕ | 1253 | 610 | 643 |
| Сільське населення | 16199 | 7500 | 8699 |
| ЗАПОРІЗЬКИЙ РАЙОН | 54777 | 25392 | 29385 |
| Міське населення | 16718 | 7726 | 8992 |
| смт БАЛАБИНЕ | 5657 | 2637 | 3020 |
| смт КУШУГУМ | 7764 | 3534 | 4230 |
| смт МАЛОКАТЕРИНІВКА | 3297 | 1555 | 1742 |
| Сільське населення | 38059 | 17666 | 20393 |
| с. БІЛЕНЬКЕ | 4988 | 2311 | 2677 |
| інші сільські населені пункти | 33071 | 15355 | 17716 |
| КАМ'ЯНСЬКО-ДНІПРОВСЬКИЙ РАЙОН | 45792 | 20995 | 24797 |
| Міське населення | 15522 | 7061 | 8461 |
| м. КАМ'ЯНКА-ДНІПРОВСЬКА | 15522 | 7061 | 8461 |
| Сільське населення | 30270 | 13934 | 16336 |
| с. ВЕЛИКА ЗНАМ'ЯНКА | 8964 | 4192 | 4772 |
| с. ВОДЯНЕ | 5905 | 2790 | 3115 |
| с. ДНІПРОВКА | 4023 | 1797 | 2226 |
| інші сільські населені пункти | 11378 | 5155 | 6223 |
| КУЙБИШЕВСЬКИЙ РАЙОН | 27578 | 12812 | 14766 |
| Міське населення | 10545 | 4910 | 5635 |
| смт КУЙБИШЕВЕ | 8134 | 3808 | 4326 |
| смт КОМИШ-ЗОРЯ | 2411 | 1102 | 1309 |
| Сільське населення | 17033 | 7902 | 9131 |
| МЕЛІТОПОЛЬСЬКИЙ РАЙОН | 56104 | 26310 | 29794 |
| Міське населення | 3119 | 1420 | 1699 |
| смт МИРНЕ | 3119 | 1420 | 1699 |
| Сільське населення | 52985 | 24890 | 28095 |
| с. ВОЗНЕСЕНКА | 5107 | 2414 | 2693 |
| с. КОСТЯНТИНІВКА | 11986 | 5577 | 6409 |
| с. НОВОБОГДАНІВКА | 3641 | 1684 | 1957 |
| с. ТЕРПІННЯ | 4836 | 2259 | 2577 |
| інші сільські населені пункти | 27415 | 12956 | 14459 |
| МИХАЙЛІВСЬКИЙ РАЙОН | 33046 | 15197 | 17849 |
| Міське населення | 17221 | 7931 | 9290 |
| смт МИХАЙЛІВКА | 13726 | 6335 | 7391 |
| смт ПРИШИБ | 3495 | 1596 | 1899 |
| Сільське населення | 15825 | 7266 | 8559 |
| с. ТИМОШІВКА | 3090 | 1424 | 1666 |

| Найменування районів, міськрад, селищних і сільських населених пунктів | Наявне населення | | |
|--|------------------|----------|-------|
| | обидві статі | чоловіки | жінки |
| інші сільські населені пункти | 12735 | 5842 | 6893 |
| НОВОМИКОЛАЇВСЬКИЙ РАЙОН | 19564 | 8883 | 10681 |
| Міське населення | 7351 | 3405 | 3946 |
| смт НОВОМИКОЛАЇВКА | 5783 | 2690 | 3093 |
| смт ТЕРНУВАТЕ | 1568 | 715 | 853 |
| Сільське населення | 12213 | 5478 | 6735 |
| ОРИХІВСЬКИЙ РАЙОН | 54183 | 24990 | 29193 |
| Міське населення | 23388 | 10656 | 12732 |
| м. ОРИХІВ | 17955 | 8214 | 9741 |
| смт КОМИШУВАХА | 5433 | 2442 | 2991 |
| Сільське населення | 30795 | 14334 | 16461 |
| с. КІРОВЕ | 3418 | 1584 | 1834 |
| с. МАЛА ТОКМАЧКА | 3024 | 1412 | 1612 |
| с. ПРЕОБРАЖЕНКА | 3687 | 1754 | 1933 |
| інші сільські населені пункти | 20666 | 9584 | 11082 |
| ПОЛОГІВСЬКИЙ РАЙОН | 48018 | 21948 | 26070 |
| Міське населення | 22206 | 10141 | 12065 |
| м. ПОЛОГИ | 22206 | 10141 | 12065 |
| Сільське населення | 25812 | 11807 | 14005 |
| с. КІНСЬКІ РОЗДОРИ | 3100 | 1402 | 1698 |
| с. ПОЛОГИ | 3196 | 1470 | 1726 |
| с. ЧАПАЄВКА | 3637 | 1657 | 1980 |
| інші сільські населені пункти | 15879 | 7278 | 8601 |
| ПРИАЗОВСЬКИЙ РАЙОН | 32909 | 15465 | 17444 |
| Міське населення | 10169 | 4729 | 5440 |
| смт НОВОВАСИЛІВКА | 2829 | 1318 | 1511 |
| смт ПРИАЗОВСЬКЕ | 7340 | 3411 | 3929 |
| Сільське населення | 22740 | 10736 | 12004 |
| ПРИМОРСЬКИЙ РАЙОН | 35223 | 16421 | 18802 |
| Міське населення | 12973 | 5951 | 7022 |
| м. ПРИМОРСЬК | 12973 | 5951 | 7022 |
| Сільське населення | 22250 | 10470 | 11780 |
| РОЗІВСЬКИЙ РАЙОН | 11944 | 5569 | 6375 |
| Міське населення | 4359 | 2025 | 2334 |
| смт РОЗІВКА | 4359 | 2025 | 2334 |
| Сільське населення | 7585 | 3544 | 4041 |
| ТОКМАЦЬКИЙ РАЙОН | 27847 | 13114 | 14733 |
| Міське населення | 7964 | 3762 | 4202 |
| м. МОЛОЧАНСЬК | 7964 | 3762 | 4202 |
| Сільське населення | 19883 | 9352 | 10531 |
| ЧЕРНІПВСЬКИЙ РАЙОН | 22249 | 10479 | 11770 |
| Міське населення | 7593 | 3555 | 4038 |
| смт ЧЕРНІПВКА | 7593 | 3555 | 4038 |
| Сільське населення | 14656 | 6924 | 7732 |

| Найменування районів, міськрад, селищних і сільських населених пунктів | Наявне населення | | |
|---|------------------|----------|-------|
| | обидві статі | чоловіки | жінки |
| ЯКИМІВСЬКИЙ РАЙОН | 37963 | 17764 | 20199 |
| Міське населення | 14307 | 6627 | 7680 |
| смт КИРИЛІВКА | 1477 | 675 | 802 |
| смт ЯКИМІВКА | 12830 | 5952 | 6878 |
| Сільське населення | 23656 | 11137 | 12519 |

ІВАНО-ФРАНКІВСЬКА ОБЛАСТЬ
260000000

| Найменування районів, міськрад, селищних і сільських населених пунктів | Наявне населення | | |
|---|------------------|----------|--------|
| | обидві статі | чоловіки | жінки |
| Все населення області | 1409760 | 665216 | 744544 |
| Міське населення | 592995 | 280567 | 312428 |
| Сільське населення | 816765 | 384649 | 432116 |
| ІВАНО-ФРАНКІВСЬК (міськрада) | 233418 | 110943 | 122475 |
| Міське населення | 218359 | 103857 | 114502 |
| м. ІВАНО-ФРАНКІВСЬК | 218359 | 103857 | 114502 |
| Сільське населення | 15059 | 7086 | 7973 |
| БОЛЕХІВ (міськрада) | 21219 | 10094 | 11125 |
| Міське населення | 10633 | 5016 | 5617 |
| м. БОЛЕХІВ | 10633 | 5016 | 5617 |
| Сільське населення | 10586 | 5078 | 5508 |
| м. КАЛУШ | 67902 | 32186 | 35716 |
| м. КОЛОМІЯ | 61989 | 29038 | 32951 |
| ЯРЕМЧА (міськрада) | 21450 | 10212 | 11238 |
| Міське населення | 11852 | 5576 | 6276 |
| м. ЯРЕМЧА | 7850 | 3647 | 4203 |
| смт ВОРОХТА | 4002 | 1929 | 2073 |
| Сільське населення | 9598 | 4636 | 4962 |
| БОГОРОДЧАНСЬКИЙ РАЙОН | 70098 | 33541 | 36557 |
| Міське населення | 11561 | 5744 | 5817 |
| смт БОГОРОДЧАНИ | 7611 | 3833 | 3778 |
| смт СОЛОТВИН | 3950 | 1911 | 2039 |
| Сільське населення | 58537 | 27797 | 30740 |
| с. МАНЯВА | 3462 | 1649 | 1813 |
| с. МАРКОВА | 3008 | 1468 | 1540 |
| с. ПОРОГИ | 3120 | 1522 | 1598 |
| с. РОСІЛЬНА | 3126 | 1463 | 1663 |
| с. СТАРІ БОГОРОДЧАНИ | 3558 | 1632 | 1926 |
| інші сільські населені пункти | 42263 | 20063 | 22200 |
| ВЕРХОВІНСЬКИЙ РАЙОН | 30048 | 14405 | 15643 |
| Міське населення | 5494 | 2588 | 2906 |
| смт ВЕРХОВІНА | 5494 | 2588 | 2906 |
| Сільське населення | 24554 | 11817 | 12737 |

| Найменування районів, міськрад, селищних і сільських населених пунктів | Найвие населення | | |
|--|------------------|----------|-------|
| | обидві статі | чоловіки | жінки |
| ГАЛИЦЬКИЙ РАЙОН | 65674 | 30770 | 34904 |
| Міське населення | 24051 | 11409 | 12642 |
| м. БУРШТИН | 15298 | 7295 | 8003 |
| м. ГАЛИЧ | 6495 | 3039 | 3456 |
| смт БІЛЬШІВЦІ | 2258 | 1075 | 1183 |
| Сільське населення | 41623 | 19361 | 22262 |
| | | | |
| ГОРОДЕНКІВСЬКИЙ РАЙОН | 60804 | 28018 | 32786 |
| Міське населення | 11673 | 5403 | 6270 |
| м. ГОРОДЕНКА | 9794 | 4550 | 5244 |
| смт ЧЕРНЕЛИЦЯ | 1879 | 853 | 1026 |
| Сільське населення | 49131 | 22615 | 26516 |
| с. ЧОРТОВЕЦЬ | 3016 | 1361 | 1655 |
| с. ЧЕРНЯТИН | 3164 | 1469 | 1695 |
| с. ЯСЕНІВ-ПІЛЬНИЙ | 3266 | 1540 | 1726 |
| інші сільські населені пункти | 39685 | 18245 | 21440 |
| | | | |
| ДОЛИНСЬКИЙ РАЙОН | 71058 | 33817 | 37241 |
| Міське населення | 23162 | 10681 | 12481 |
| м. ДОЛИНА | 20906 | 9654 | 11252 |
| смт ВИГОДА | 2256 | 1027 | 1229 |
| Сільське населення | 47896 | 23136 | 24760 |
| с. КНЯЖОЛУКА | 3020 | 1482 | 1538 |
| інші сільські населені пункти | 44876 | 21654 | 23222 |
| | | | |
| КАЛУСЬКИЙ РАЙОН | 62705 | 30007 | 32698 |
| Міське населення | 2776 | 1333 | 1443 |
| смт ВОЙНИЛІВ | 2776 | 1333 | 1443 |
| Сільське населення | 59929 | 28674 | 31255 |
| с. ГОЛИНЬ | 5085 | 2497 | 2588 |
| с. НОВИЦЯ | 3702 | 1768 | 1934 |
| інші сільські населені пункти | 51142 | 24409 | 26733 |
| | | | |
| КОЛОМИЙСЬКИЙ РАЙОН | 105788 | 49507 | 56281 |
| Міське населення | 12653 | 6056 | 6597 |
| смт ГВІЗДЕЦЬ | 1923 | 934 | 989 |
| смт ОТІНІЯ | 5406 | 2593 | 2813 |
| смт ПЕЧЕНІЖИН | 5324 | 2529 | 2795 |
| Сільське населення | 93135 | 43451 | 49684 |
| с. ВЕЛИКИЙ КЛЮЧІВ | 3417 | 1588 | 1829 |
| с. П'ЯДИКИ | 3558 | 1692 | 1866 |
| с. СПАС | 3091 | 1414 | 1677 |
| інші сільські населені пункти | 83069 | 38757 | 44312 |
| | | | |
| КОСІВСЬКИЙ РАЙОН | 90400 | 42198 | 48202 |
| Міське населення | 14489 | 6666 | 7823 |
| м. КОСІВ | 8301 | 3798 | 4503 |
| смт КУТИ | 4321 | 1997 | 2324 |
| смт ЯБЛУНІВ | 1867 | 871 | 996 |
| Сільське населення | 75911 | 35532 | 40379 |
| с. ВЕРБОВЕЦЬ | 3389 | 1609 | 1780 |
| с. КОСМАЧ | 6047 | 2833 | 3214 |

| Найменування районів, міськрад, селищних і сільських населених пунктів | Наявне населення | | |
|--|------------------|--------------|--------------|
| | обидві статі | чоловіки | жінки |
| с.ПІСТИНЬ | 3906 | 1831 | 2075 |
| с.РОЖНІВ | 5558 | 2587 | 2971 |
| с.СТАРІ КУТИ | 5264 | 2464 | 2800 |
| с.ХИМЧИН | 3245 | 1477 | 1768 |
| інші сільські населені пункти | 48502 | 22731 | 25771 |
| НАДВІРНЯНСЬКИЙ РАЙОН | 113611 | 54298 | 59313 |
| Міське населення | 41507 | 19626 | 21881 |
| м. НАДВІРНА | 20932 | 9890 | 11042 |
| смт БИТКІВ | 4271 | 2086 | 2185 |
| смт ДЕЛЯТИН | 8288 | 3750 | 4538 |
| смт ЛАНЧИН | 8016 | 3900 | 4116 |
| Сільське населення | 72104 | 34672 | 37432 |
| с.БІЛІ ОСЛАВИ | 4519 | 2215 | 2304 |
| с.ГВІЗД | 3439 | 1630 | 1809 |
| с.ЗАРІЧЧЯ | 3980 | 1860 | 2120 |
| с.КРАСНА | 3216 | 1555 | 1661 |
| с.ПАСІЧНА | 4705 | 2238 | 2467 |
| с.ПНІВ | 4615 | 2181 | 2434 |
| с.САДЖАВКА | 3405 | 1641 | 1764 |
| с.ТИСМЕНИЧАНИ | 3058 | 1453 | 1605 |
| інші сільські населені пункти | 41167 | 19899 | 21268 |
| РОГАТИНСЬКИЙ РАЙОН | 51063 | 23557 | 27506 |
| Міське населення | 10114 | 4813 | 5301 |
| м РОГАТИН | 8607 | 4090 | 4517 |
| смт БУКАЧІВЦІ | 1507 | 723 | 784 |
| Сільське населення | 40949 | 18744 | 22205 |
| РОЖНЯТІВСЬКИЙ РАЙОН | 75513 | 36134 | 39379 |
| Міське населення | 22194 | 10595 | 11599 |
| смт БРОШНІВ-ОСАДА | 5762 | 2738 | 3024 |
| смт ПЕРЕПІНСЬКЕ | 12295 | 5940 | 6355 |
| смт РОЖНЯТІВ | 4137 | 1917 | 2220 |
| Сільське населення | 53319 | 25539 | 27780 |
| с.НЕБИЛІВ | 3409 | 1633 | 1776 |
| с.НИЖНІЙ СТРУТИНЬ | 3004 | 1407 | 1597 |
| с.ПЕТРАНКА | 3042 | 1483 | 1559 |
| с.СВАРИЧІВ | 5032 | 2376 | 2656 |
| с.ЯСЕНЬ | 3559 | 1735 | 1824 |
| інші сільські населені пункти | 35273 | 16905 | 18368 |
| СНЯТИНСЬКИЙ РАЙОН | 68979 | 32002 | 36977 |
| Міське населення | 14664 | 6887 | 7777 |
| м. СНЯТИН | 10479 | 4998 | 5481 |
| смт ЗАБОЛОТІВ | 4185 | 1889 | 2296 |
| Сільське населення | 54315 | 25115 | 29200 |
| с.СТЕЦЕВА | 3195 | 1433 | 1762 |
| інші сільські населені пункти | 51120 | 23682 | 27438 |
| ТИСМЕНИЦЬКИЙ РАЙОН | 85269 | 40108 | 45161 |
| Міське населення | 15701 | 7355 | 8346 |

| Найменування районів, міськрад, селищних і сільських населених пунктів | Наявне населення | | |
|--|------------------|--------------|--------------|
| | обидві статі | чоловіки | жінки |
| м. ТИСМЕНИЦЯ | 9790 | 4586 | 5204 |
| смт ЖОВТЕНЬ | 3074 | 1451 | 1623 |
| смт ЛИСЕЦЬ | 2837 | 1318 | 1519 |
| Сільське населення | 69568 | 32753 | 36815 |
| с.ЗАГВІЗДЯ | 3683 | 1750 | 1933 |
| с.РАДЧА | 3040 | 1441 | 1599 |
| с.СТАРИЙ ЛИСЕЦЬ | 3757 | 1779 | 1978 |
| с.УГРИНІВ | 3209 | 1536 | 1673 |
| с.ЧЕРНІВ | 3948 | 1864 | 2084 |
| с.ЧОРНОЛІЗЦІ | 3080 | 1449 | 1631 |
| с.ЯМНИЦЯ | 3347 | 1595 | 1752 |
| інші сільські населені пункти | 45504 | 21339 | 24165 |
| | | | |
| ТЛУМАЦЬКИЙ РАЙОН | 52772 | 24381 | 28391 |
| Міське населення | 12221 | 5738 | 6483 |
| м. ТЛУМАЧ | 8831 | 4164 | 4667 |
| смт ОБЕРТИН | 3390 | 1574 | 1816 |
| Сільське населення | 40551 | 18643 | 21908 |

КИЇВСЬКА ОБЛАСТЬ
320000000

| Найменування районів, міськрад, селищних і сільських населених пунктів | Наявне населення | | |
|--|------------------|--------------|--------------|
| | обидві статі | чоловіки | жінки |
| Все населення області | 1827894 | 845865 | 982029 |
| Міське населення | 1053486 | 494753 | 558733 |
| Сільське населення | 774408 | 351112 | 423296 |
| | | | |
| м. БІЛА ЦЕРКВА | 200131 | 94529 | 105602 |
| | | | |
| м. БЕРЕЗАНЬ | 17367 | 8811 | 8556 |
| | | | |
| БОРИСПІЛЬ (міськрада) | 54591 | 26242 | 28349 |
| Міське населення | 53975 | 25951 | 28024 |
| м. БОРИСПІЛЬ | 53975 | 25951 | 28024 |
| Сільське населення | 616 | 291 | 325 |
| | | | |
| м. БРОВАРИ | 86839 | 40398 | 46441 |
| | | | |
| м. ВАСИЛЬКІВ | 39722 | 18746 | 20976 |
| | | | |
| ІРПІНЬ (міськрада) | 101761 | 48609 | 53152 |
| Міське населення | 101761 | 48609 | 53152 |
| м. ІРПІНЬ | 40593 | 19475 | 21118 |
| смт БУЧА | 28533 | 13817 | 14716 |
| смт ВОРЗЕЛЬ | 6152 | 2999 | 3153 |
| смт ГОСТОМЕЛЬ | 12501 | 5851 | 6650 |
| смт КОЦЮБИНСЬКЕ | 13982 | 6467 | 7515 |
| Сільське населення | | | |
| | | | |
| м. ПЕРЕЯСЛАВ-ХМЕЛЬНИЦЬКИЙ | 31634 | 14640 | 16994 |

| Найменування районів, міськрад, селищних і сільських населених пунктів | Наявне населення | | |
|--|------------------|----------|-------|
| | обидві статі | чоловіки | жінки |
| ПРИП'ЯТЬ (міськрада) | | | |
| Міське населення | | | |
| м. ПРИП'ЯТЬ | | | |
| Сільське населення | | | |
| м. РЖИЩВ | 8447 | 3887 | 4560 |
| м. СЛАВУТИЧ | 24402 | 11624 | 12778 |
| м. ФАСТІВ | 51976 | 24088 | 27888 |
| БАРИШІВСЬКИЙ РАЙОН | 41287 | 18743 | 22544 |
| Міське населення | 11178 | 5170 | 6008 |
| смт БАРИШІВКА | 11178 | 5170 | 6008 |
| Сільське населення | 30109 | 13573 | 16536 |
| БІЛОЦЕРКІВСЬКИЙ РАЙОН | 55536 | 25020 | 30516 |
| Міське населення | 14754 | 6689 | 8065 |
| м. УЗІН | 13217 | 5985 | 7232 |
| смт ТЕРЕЗИНЕ | 1537 | 704 | 833 |
| Сільське населення | 40782 | 18331 | 22451 |
| с.ФУРСИ | 3228 | 1463 | 1765 |
| інші сільські населені пункти | 37554 | 16868 | 20686 |
| БОГУСЛАВСЬКИЙ РАЙОН | 40602 | 18187 | 22415 |
| Міське населення | 17135 | 7768 | 9367 |
| м. БОГУСЛАВ | 17135 | 7768 | 9367 |
| Сільське населення | 23467 | 10419 | 13048 |
| с.МЕДВИН | 3753 | 1637 | 2116 |
| інші сільські населені пункти | 19714 | 8782 | 10932 |
| БОРИСПЛЬСЬКИЙ РАЙОН | 54633 | 24931 | 29702 |
| Міське населення | | | |
| Сільське населення | 54633 | 24931 | 29702 |
| с.ВОРОНЬКІВ | 4038 | 1808 | 2230 |
| с.ГОРА | 3453 | 1578 | 1875 |
| с.ІВАНКІВ | 3426 | 1525 | 1901 |
| с.ЩАСЛИВЕ | 3216 | 1501 | 1715 |
| інші сільські населені пункти | 40500 | 18519 | 21981 |
| БОРОДЯНСЬКИЙ РАЙОН | 57790 | 26817 | 30973 |
| Міське населення | 33477 | 15850 | 17627 |
| смт БАБИНЦІ | 2620 | 1209 | 1411 |
| смт БОРОДЯНКА | 12535 | 5940 | 6595 |
| смт КЛАВДІЄВО-ТАРАСОВЕ | 4866 | 2228 | 2638 |
| смт НЕМІШАЄВЕ | 6301 | 3126 | 3175 |
| смт ПІСКІВКА | 7155 | 3347 | 3808 |
| Сільське населення | 24313 | 10967 | 13346 |
| БРОВАРСЬКИЙ РАЙОН | 77518 | 36009 | 41509 |
| Міське населення | 15053 | 7078 | 7975 |
| смт ВЕЛИКА ДИМЕРКА | 10074 | 4761 | 5313 |

| Найменування районів, міськрад, селищних і сільських населених пунктів | Найвне населення | | |
|--|------------------|--------------|--------------|
| | обидві статі | чоловіки | жінки |
| сmt КАЛИТА | 4979 | 2317 | 2662 |
| Сільське населення | 62465 | 28931 | 33534 |
| с.БОГДАНІВКА | 3006 | 1419 | 1587 |
| с.ГОГОЛІВ | 4529 | 2071 | 2458 |
| с.КАЛИНІВКА | 3833 | 1806 | 2027 |
| с.КНЯЖИЧІ | 5204 | 2441 | 2763 |
| с.КРАСИЛІВКА | 3488 | 1641 | 1847 |
| с.СЕМІПОЛКИ | 3053 | 1432 | 1621 |
| с.ТРЕБУХІВ | 6447 | 3003 | 3444 |
| с.ШЕВЧЕНКОВЕ | 3386 | 1635 | 1751 |
| інші сільські населені пункти | 29519 | 13483 | 16036 |
| ВАСИЛЬКІВСЬКИЙ РАЙОН | 70705 | 32431 | 38274 |
| Міське населення | 24380 | 11444 | 12936 |
| сmt ГЛЕВАХА | 9660 | 4683 | 4977 |
| сmt ГРЕБІНКИ | 6836 | 3093 | 3743 |
| сmt ДОСЛІДНИЦЬКЕ | 2125 | 1006 | 1119 |
| сmt КАЛИНІВКА | 5759 | 2662 | 3097 |
| Сільське населення | 46325 | 20987 | 25338 |
| с.ДАНИЛІВКА | 3587 | 1935 | 1652 |
| с.ПЛЕСЕЦЬКЕ | 3839 | 1685 | 2154 |
| інші сільські населені пункти | 38899 | 17367 | 21532 |
| ВОЛОДАРСЬКИЙ РАЙОН | 23384 | 10602 | 12782 |
| Міське населення | 7639 | 3585 | 4054 |
| сmt ВОЛОДАРКА | 7639 | 3585 | 4054 |
| Сільське населення | 15745 | 7017 | 8728 |
| ВИШГОРОДСЬКИЙ РАЙОН | 72446 | 33307 | 39139 |
| Міське населення | 28804 | 13307 | 15497 |
| м. ВИШГОРОД | 22933 | 10642 | 12291 |
| сmt ДИМЕР | 5871 | 2665 | 3206 |
| Сільське населення | 43642 | 20000 | 23642 |
| с.ГАВРИЛІВКА | 3083 | 1449 | 1634 |
| с.ДЕМИДІВ | 3676 | 1704 | 1972 |
| с.КАТЮЖАНКА | 4202 | 1974 | 2228 |
| с.НОВІ ПЕТРІВЦІ | 7714 | 3620 | 4094 |
| інші сільські населені пункти | 24967 | 11253 | 13714 |
| ЗГУРІВСЬКИЙ РАЙОН | 22671 | 10133 | 12538 |
| Міське населення | 6615 | 3039 | 3576 |
| сmt ЗГУРІВКА | 6615 | 3039 | 3576 |
| Сільське населення | 16056 | 7094 | 8962 |
| ІВАНКІВСЬКИЙ РАЙОН | 35374 | 15865 | 19509 |
| Міське населення | 10563 | 4849 | 5714 |
| м ЧОРНОБИЛЬ | - | - | - |
| сmt ІВАНКІВ | 10563 | 4849 | 5714 |
| Сільське населення | 24811 | 11016 | 13795 |
| КАГАРЛИЦЬКИЙ РАЙОН | 37791 | 17053 | 20738 |
| Міське населення | 13757 | 6418 | 7339 |

Продовження додатка 8

| Найменування районів, міськрад, селищних і сільських населених пунктів | Наявне населення | | |
|--|------------------|----------|-------|
| | обидві статі | чоловіки | жінки |
| м. КАГАРЛИК | 13757 | 6418 | 7339 |
| Сільське населення | 24034 | 10635 | 13399 |
| КИЄВО-СВЯТОШИНСЬКИЙ РАЙОН | 156015 | 72791 | 83224 |
| Міське населення | 74088 | 34553 | 39535 |
| м. БОЯРКА | 35968 | 16565 | 19403 |
| м. ВИШНЕВЕ | 34465 | 16263 | 18202 |
| смт ЧАБАНИ | 3655 | 1725 | 1930 |
| Сільське населення | 81927 | 38238 | 43689 |
| с.НОВОСІЛКИ | 3765 | 1753 | 2012 |
| с.БІЛОГОРОДКА | 5871 | 2746 | 3125 |
| с.ГАТНЕ | 3120 | 1453 | 1667 |
| с.ГОРЕНКА | 5408 | 2522 | 2886 |
| с.КРЮКІВЩИНА | 3510 | 1640 | 1870 |
| с.МИХАЙЛІВКА-РУБЕЖІВКА | 3427 | 1622 | 1805 |
| с.ПЕТРОПАВЛІВСЬКА БОРЩАГІВКА | 6139 | 2921 | 3218 |
| с.СОФІЇВСЬКА БОРЩАГІВКА | 6569 | 3097 | 3472 |
| с.ТАРАСІВКА | 5088 | 2379 | 2709 |
| с.ХОТІВ | 4745 | 2279 | 2466 |
| інші сільські населені пункти | 34285 | 15826 | 18459 |
| МАКАРІВСЬКИЙ РАЙОН | 47915 | 21862 | 26053 |
| Міське населення | 13792 | 6529 | 7263 |
| смт МАКАРІВ | 12042 | 5730 | 6312 |
| смт КОДРА | 1750 | 799 | 951 |
| Сільське населення | 34123 | 15333 | 18790 |
| МИРОНІВСЬКИЙ РАЙОН | 40488 | 18225 | 22263 |
| Міське населення | 13368 | 6145 | 7223 |
| м. МИРОНІВКА | 13368 | 6145 | 7223 |
| Сільське населення | 27120 | 12080 | 15040 |
| с.КАРАПИШІ | 3074 | 1360 | 1714 |
| інші сільські населені пункти | 24046 | 10720 | 13326 |
| ОБУХІВСЬКИЙ РАЙОН | 71606 | 33240 | 38366 |
| Міське населення | 50447 | 23704 | 26743 |
| м. ОБУХІВ | 32776 | 15453 | 17323 |
| м. УКРАЇНКА | 14163 | 6522 | 7641 |
| смт КОЗИН | 3508 | 1729 | 1779 |
| Сільське населення | 21159 | 9536 | 11623 |
| с.ТРИПІЛЛЯ | 2874 | 1362 | 1512 |
| інші сільські населені пункти | 18285 | 8174 | 10111 |
| ПЕРЕЯСЛАВ-ХМЕЛЬНИЦЬКИЙ РАЙОН | 36892 | 17315 | 19577 |
| Міське населення | | | |
| Сільське населення | 36892 | 17315 | 19577 |
| с.ЦИБЛІ | 3648 | 1900 | 1748 |
| інші сільські населені пункти | 33244 | 15415 | 17829 |
| ПОЛІСЬКИЙ РАЙОН | 7567 | 3462 | 4105 |
| Міське населення | | | |
| Сільське населення | 7567 | 3462 | 4105 |

| Найменування районів, міськрад, селищних і сільських населених пунктів | Наявне населення | | |
|---|------------------|----------|-------|
| | обидві статі | чоловіки | жінки |
| РОКИТНЯНСЬКИЙ РАЙОН | 36400 | 16599 | 19801 |
| Міське населення | 13790 | 6398 | 7392 |
| смт РОКИТНЕ | 13790 | 6398 | 7392 |
| Сільське населення | 22610 | 10201 | 12409 |
| с.СИНЯВА | 3593 | 1700 | 1893 |
| інші сільські населені пункти | 19017 | 8501 | 10516 |
| СКВИРСЬКИЙ РАЙОН | 44267 | 20178 | 24089 |
| Міське населення | 18126 | 8564 | 9562 |
| м СКВИРА | 18126 | 8564 | 9562 |
| Сільське населення | 26141 | 11614 | 14527 |
| СТАВИЩЕНСЬКИЙ РАЙОН | 28327 | 12738 | 15589 |
| Міське населення | 7929 | 3634 | 4295 |
| смт СТАВИЩЕ | 7929 | 3634 | 4295 |
| Сільське населення | 20398 | 9104 | 11294 |
| с.РОЗКИШНА | 3261 | 1516 | 1745 |
| інші сільські населені пункти | 17137 | 7588 | 9549 |
| ТАРАЩАНСЬКИЙ РАЙОН | 36352 | 16677 | 19675 |
| Міське населення | 13452 | 6376 | 7076 |
| м. ТАРАЩА | 13452 | 6376 | 7076 |
| Сільське населення | 22900 | 10301 | 12599 |
| ТЕТІВСЬКИЙ РАЙОН | 37098 | 16859 | 20239 |
| Міське населення | 14944 | 6956 | 7988 |
| м. ТЕТІВ | 14944 | 6956 | 7988 |
| Сільське населення | 22154 | 9903 | 12251 |
| с.КАШПЕРІВКА | 3489 | 1566 | 1923 |
| інші сільські населені пункти | 18665 | 8337 | 10328 |
| ФАСТІВСЬКИЙ РАЙОН | 37538 | 16921 | 20617 |
| Міське населення | 10282 | 4642 | 5640 |
| смт БОРОВА | 7598 | 3446 | 4152 |
| смт КОЖАНКА | 2684 | 1196 | 1488 |
| Сільське населення | 27256 | 12279 | 14977 |
| с.ЧЕРВОНА МОТОВИЛІВКА | 3493 | 1591 | 1902 |
| інші сільські населені пункти | 23763 | 10688 | 13075 |
| ЯГОТИНСЬКИЙ РАЙОН | 40822 | 18326 | 22496 |
| Міське населення | 23659 | 10772 | 12887 |
| м. ЯГОТИН | 23659 | 10772 | 12887 |
| Сільське населення | 17163 | 7554 | 9609 |

КІРОВОГРАДСЬКА ОБЛАСТЬ
320000000

| Найменування районів, міськрад, селищних і сільських населених пунктів | Наявне населення | | |
|---|------------------|----------|--------|
| | обидві статі | чоловіки | жінки |
| Все населення області | 1133052 | 520806 | 612246 |
| Міське населення | 681980 | 312586 | 369394 |
| Сільське населення | 451072 | 208220 | 242852 |

| Найменування районів, міськрад, селищних і сільських населених пунктів | Наявне населення | | |
|--|------------------|----------|--------|
| | обидві статі | чоловіки | жінки |
| КИРОВОГРАД (міськрада) | 262543 | 120333 | 142210 |
| Міське населення | 262543 | 120333 | 142210 |
| м. КИРОВОГРАД | 254103 | 116393 | 137710 |
| КИРОВСЬКИЙ район | 167451 | 77572 | 89879 |
| ЛЕНІНСЬКИЙ район | 86652 | 38821 | 47831 |
| смт НОВЕ | 8440 | 3940 | 4500 |
| Сільське населення | | | |
| | | | |
| ЗНАМ'ЯНКА (міськрада) | 35569 | 16142 | 19427 |
| Міське населення | 35219 | 15947 | 19272 |
| м. ЗНАМ'ЯНКА | 29412 | 13336 | 16076 |
| смт ЗНАМ'ЯНКА ДРУГА | 5807 | 2611 | 3196 |
| Сільське населення | 350 | 195 | 155 |
| | | | |
| ОЛЕКСАНДРІЯ (міськрада) | 104461 | 47108 | 57353 |
| Міське населення | 102007 | 45979 | 56028 |
| м. ОЛЕКСАНДРІЯ | 93357 | 41940 | 51417 |
| смт ДИМИТРОВЕ | 5619 | 2604 | 3015 |
| смт ПАНТАЇВКА | 3031 | 1435 | 1596 |
| Сільське населення | 2454 | 1129 | 1325 |
| | | | |
| СВІТЛОВДСЬК (міськрада) | 57609 | 26520 | 31089 |
| Міське населення | 57609 | 26520 | 31089 |
| м. СВІТЛОВДСЬК | 50094 | 23038 | 27056 |
| смт ВЛАСІВКА | 7515 | 3482 | 4033 |
| Сільське населення | | | |
| | | | |
| БОБРИНЕЦЬКИЙ РАЙОН | 31593 | 14743 | 16850 |
| Міське населення | 12300 | 5723 | 6577 |
| м. БОБРИНЕЦЬ | 12300 | 5723 | 6577 |
| Сільське населення | 19293 | 9020 | 10273 |
| | | | |
| ВІЛЬШАНСЬКИЙ РАЙОН | 16401 | 7515 | 8886 |
| Міське населення | 5713 | 2643 | 3070 |
| смт ВІЛЬШАНКА | 5713 | 2643 | 3070 |
| Сільське населення | 10688 | 4872 | 5816 |
| | | | |
| ГАЙВОРОНСЬКИЙ РАЙОН | 43573 | 19902 | 23671 |
| Міське населення | 23320 | 10758 | 12562 |
| м. ГАЙВОРОН | 16126 | 7469 | 8657 |
| смт ЗАВАЛЛЯ | 5204 | 2386 | 2818 |
| смт САЛЬКОВЕ | 1990 | 903 | 1087 |
| Сільське населення | 20253 | 9144 | 11109 |
| | | | |
| ГОЛОВАНІВСЬКИЙ РАЙОН | 36852 | 16855 | 19997 |
| Міське населення | 12705 | 5901 | 6804 |
| смт ГОЛОВАНІВСЬК | 6768 | 3111 | 3657 |
| смт ПОБУЗЬКЕ | 5937 | 2790 | 3147 |
| Сільське населення | 24147 | 10954 | 13193 |
| с. ПЕРЕГОНІВКА | 3484 | 1614 | 1870 |
| інші сільські населені пункти | 20663 | 9340 | 11323 |

| Найменування районів, міськрад, селищних і сільських населених пунктів | Наявне населення | | |
|--|------------------|----------|-------|
| | обидві статі | чоловіки | жінки |
| ДОБРОВЕЛИЧКІВСЬКИЙ РАЙОН | 43097 | 19784 | 23313 |
| Міське населення | 17982 | 8158 | 9824 |
| м. ПОМІЧНА | 10946 | 4985 | 5961 |
| смт ДОБРОВЕЛИЧКІВКА | 7036 | 3173 | 3863 |
| Сільське населення | 25115 | 11626 | 13489 |
| с. ЛІПНЯЖКА | 4437 | 2065 | 2372 |
| с. ТИШКІВКА | 3498 | 1607 | 1891 |
| інші сільські населені пункти | 17180 | 7954 | 9226 |
| | | | |
| ДОЛИНСЬКИЙ РАЙОН | 38263 | 17593 | 20670 |
| Міське населення | 20368 | 9276 | 11092 |
| м. ДОЛИНСЬКА | 18768 | 8559 | 10209 |
| смт МОЛОДІЖНЕ | 1600 | 717 | 883 |
| Сільське населення | 17895 | 8317 | 9578 |
| | | | |
| ЗНАМ'ЯНСЬКИЙ РАЙОН | 30078 | 13838 | 16240 |
| Міське населення | | | |
| Сільське населення | 30078 | 13838 | 16240 |
| с. БОГДАНІВКА | 4522 | 2126 | 2396 |
| с. ДМИТРІВКА | 4227 | 1980 | 2247 |
| с. СУБОТЦІ | 3215 | 1490 | 1725 |
| інші сільські населені пункти | 18114 | 8242 | 9872 |
| | | | |
| КІРОВОГРАДСЬКИЙ РАЙОН | 37711 | 17526 | 20185 |
| Міське населення | | | |
| Сільське населення | 37711 | 17526 | 20185 |
| с. АДЖАМКА | 4008 | 1891 | 2117 |
| інші сільські населені пункти | 33703 | 15635 | 18068 |
| | | | |
| КОМПАНІВСЬКИЙ РАЙОН | 18322 | 8601 | 9721 |
| Міське населення | 5125 | 2401 | 2724 |
| смт КОМПАНІВКА | 5125 | 2401 | 2724 |
| Сільське населення | 13197 | 6200 | 6997 |
| | | | |
| МАЛОВІСКІВСЬКИЙ РАЙОН | 51494 | 23714 | 27780 |
| Міське населення | 22586 | 10461 | 12125 |
| м МАЛА ВІСКА | 13132 | 6002 | 7130 |
| смт СМОЛІНЕ | 9454 | 4459 | 4995 |
| Сільське населення | 28908 | 13253 | 15655 |
| с. ЗЛИНКА | 5173 | 2366 | 2807 |
| інші сільські населені пункти | 23735 | 10887 | 12848 |
| | | | |
| НОВГОРОДКІВСЬКИЙ РАЙОН | 19009 | 8831 | 10178 |
| Міське населення | 6652 | 3087 | 3565 |
| смт НОВГОРОДКА | 6652 | 3087 | 3565 |
| Сільське населення | 12357 | 5744 | 6613 |
| | | | |
| НОВОАРХАНГЕЛЬСЬКИЙ РАЙОН | 31513 | 14406 | 17107 |
| Міське населення | 7639 | 3561 | 4078 |
| смт НОВОАРХАНГЕЛЬСЬК | 7639 | 3561 | 4078 |
| Сільське населення | 23874 | 10845 | 13029 |

| Найменування районів, міськрад, селищних і сільських населених пунктів | Наявне населення | | |
|--|------------------|----------|-------|
| | обидві статі | чоловіки | жінки |
| НОВОМИРГОРОДСЬКИЙ РАЙОН | 35807 | 16444 | 19363 |
| Міське населення | 16279 | 7541 | 8738 |
| м. НОВОМИРГОРОД | 13220 | 6129 | 7091 |
| смт КАПІТАНІВКА | 3059 | 1412 | 1647 |
| Сільське населення | 19528 | 8903 | 10625 |
| НОВОУКРАЇНСЬКИЙ РАЙОН | 48807 | 22648 | 26159 |
| Міське населення | 19353 | 8922 | 10431 |
| м НОВОУКРАЇНКА | 19353 | 8922 | 10431 |
| Сільське населення | 29454 | 13726 | 15728 |
| с.РІВНЕ | 5501 | 2515 | 2986 |
| інші сільські населені пункти | 23953 | 11211 | 12742 |
| ОЛЕКСАНДРІЙСЬКИЙ РАЙОН | 41156 | 19001 | 22155 |
| Міське населення | 11166 | 5180 | 5986 |
| смт НОВА ПРАГА | 7803 | 3604 | 4199 |
| смт ПРИЮТІВКА | 3363 | 1576 | 1787 |
| Сільське населення | 29990 | 13821 | 16169 |
| ОЛЕКСАНДРІВСЬКИЙ РАЙОН | 36108 | 16355 | 19753 |
| Міське населення | 12838 | 5938 | 6900 |
| смт ОЛЕКСАНДРІВКА | 11100 | 5090 | 6010 |
| смт ЄЛИЗАВЕТГРАДКА | 1738 | 848 | 890 |
| Сільське населення | 23270 | 10417 | 12853 |
| ОНУФРІВСЬКИЙ РАЙОН | 21847 | 9967 | 11880 |
| Міське населення | 9338 | 4273 | 5065 |
| смт ОНУФРІВКА | 4464 | 2054 | 2410 |
| смт ПАВЛИШ | 4874 | 2219 | 2655 |
| Сільське населення | 12509 | 5694 | 6815 |
| ПЕТРІВСЬКИЙ РАЙОН | 28978 | 14427 | 14551 |
| Міське населення | 9554 | 4538 | 5016 |
| смт БАЛАХІВКА | 983 | 481 | 502 |
| смт ПЕТРОВЕ | 8571 | 4057 | 4514 |
| Сільське населення | 19424 | 9889 | 9535 |
| с.НОВИЙ СТАРОДУБ | 4961 | 3094 | 1867 |
| інші сільські населені пункти | 14463 | 6795 | 7668 |
| СВІТЛОВОДСЬКИЙ РАЙОН | 16647 | 7556 | 9091 |
| Міське населення | | | |
| Сільське населення | 16647 | 7556 | 9091 |
| УЛЬЯНОВСЬКИЙ РАЙОН | 28819 | 13010 | 15809 |
| Міське населення | 7526 | 3453 | 4073 |
| м. УЛЬЯНОВКА | 7526 | 3453 | 4073 |
| Сільське населення | 21293 | 9557 | 11736 |
| УСТИНІВСЬКИЙ РАЙОН | 16795 | 7987 | 8808 |
| Міське населення | 4158 | 1993 | 2165 |
| смт УСТИНІВКА | 4158 | 1993 | 2165 |
| Сільське населення | 12637 | 5994 | 6643 |

ЛУГАНСЬКА ОБЛАСТЬ
440000000

| Найменування районів, міськрад, селищних і сільських населених пунктів | Наявне населення | | |
|--|------------------|----------|---------|
| | обидві статі | чоловіки | жінки |
| Все населення області | 2546178 | 1169925 | 1376253 |
| Міське населення | 2190744 | 1003149 | 1187595 |
| Сільське населення | 355434 | 166776 | 188658 |
| ЛУГАНСЬК (міськрада) | 503248 | 226024 | 277224 |
| Міське населення | 499856 | 224405 | 275451 |
| м. ЛУГАНСЬК | 463097 | 207108 | 255989 |
| АРТЕМІВСЬКИЙ район | 131383 | 58819 | 72564 |
| ЖОВТНЕВИЙ район | 196943 | 88112 | 108831 |
| КАМ'ЯНОБРІДСЬКИЙ район | 45339 | 20306 | 25033 |
| ЛЕНІНСЬКИЙ район | 89432 | 39871 | 49561 |
| м. ОЛЕКСАНДРІВСЬК | 7045 | 3278 | 3767 |
| м. ЩАСТЯ | 13770 | 6513 | 7257 |
| смт ЮВЛЕЙНЕ | 15944 | 7506 | 8438 |
| Сільське населення | 3392 | 1619 | 1773 |
| м. АЛЧЕВСЬК | 119193 | 54998 | 64195 |
| АНТРАЦИТ (міськрада) | 90835 | 41458 | 49377 |
| Міське населення | 88852 | 40510 | 48342 |
| м. АНТРАЦИТ | 63698 | 28862 | 34836 |
| смт БОКОВЕ-ПЛАТОВЕ | 3080 | 1407 | 1673 |
| смт ВЕРХНІЙ НАГОЛЬЧИК | 1984 | 934 | 1050 |
| смт ДУБІВСЬКИЙ | 4556 | 2117 | 2439 |
| смт КАМ'ЯНЕ | 3236 | 1505 | 1731 |
| смт КРІПЕНСЬКИЙ | 7776 | 3586 | 4190 |
| смт ЩОТОВЕ | 4522 | 2099 | 2423 |
| Сільське населення | 1983 | 948 | 1035 |
| БРЯНКА (міськрада) | 61357 | 28528 | 32829 |
| Міське населення | 61357 | 28528 | 32829 |
| м. БРЯНКА | 54767 | 25529 | 29238 |
| смт ВЕРГУЛІВКА | 1422 | 662 | 760 |
| смт ГАННІВКА | 359 | 162 | 197 |
| смт ГЛИБОКИЙ | 242 | 110 | 132 |
| смт ЛОМУВАТКА | 1041 | 478 | 563 |
| смт ЮЖНА-ЛОМУВАТКА | 3526 | 1587 | 1939 |
| Сільське населення | | | |
| КІРОВСЬК (міськрада) | 45012 | 20434 | 24578 |
| Міське населення | 44490 | 20176 | 24314 |
| м. КІРОВСЬК | 35199 | 15893 | 19306 |
| смт ДОНЕЦЬКИЙ | 4773 | 2206 | 2567 |
| смт НОВОТОШКІВСЬКЕ | 2719 | 1248 | 1471 |
| смт ЧЕРВОНОГВАРДІЙСЬКЕ | 1799 | 829 | 970 |
| Сільське населення | 522 | 258 | 264 |
| КРАСНОДОН (міськрада) | 118168 | 55586 | 62582 |
| Міське населення | 116628 | 54871 | 61757 |
| м. КРАСНОДОН | 50560 | 24054 | 26506 |

| Найменування районів, міськрад, селищних і сільських населених пунктів | Наявне населення | | |
|--|------------------|----------|-------|
| | обидві статі | чоловіки | жінки |
| м. МОЛОДОГВАРДІЙСЬК | 25528 | 11707 | 13821 |
| м. СУХОДІЛЬСЬК | 23642 | 11258 | 12384 |
| смт ПРНЕ | 224 | 111 | 113 |
| смт ЕНГЕЛЬСОВЕ | 1196 | 569 | 627 |
| смт ІЗВАРИНЕ | 2091 | 952 | 1139 |
| смт КРАСНОДАРСЬКИЙ | 412 | 184 | 228 |
| смт КРАСНОДОН | 6010 | 2821 | 3189 |
| смт СЕВЕРНИЙ | 2330 | 1063 | 1267 |
| смт СЕВЕРО-ГУНДОРІВСЬКИЙ | 1485 | 698 | 787 |
| смт УРАЛО-КАВКАЗ | 3150 | 1454 | 1696 |
| Сільське населення | 1540 | 715 | 825 |
| | | | |
| КРАСНИЙ ЛУЧ (міськрада) | 145129 | 67702 | 77427 |
| Міське населення | 144152 | 67231 | 76921 |
| м. ВАХРУШЕВЕ | 14773 | 7072 | 7701 |
| м. КРАСНИЙ ЛУЧ | 94875 | 44102 | 50773 |
| м. МІУСИНСЬК | 6029 | 2768 | 3261 |
| м. ПЕТРОВСЬКЕ | 15478 | 7284 | 8194 |
| смт ГРУШОВЕ | 1189 | 561 | 628 |
| смт ЗАПОРІЖЖЯ | 1176 | 550 | 626 |
| смт КНЯГИНІВКА | 1281 | 587 | 694 |
| смт САДОВО-ХРУСТАЛЬНЕНСЬКИЙ | 704 | 325 | 379 |
| смт СОФІВСЬКИЙ | 4732 | 2158 | 2574 |
| смт ФЕДОРІВКА | 411 | 196 | 215 |
| смт ХРУСТАЛЬНЕ | 1844 | 856 | 988 |
| смт ШТЕРІВКА | 1660 | 772 | 888 |
| Сільське населення | 977 | 471 | 506 |
| | | | |
| ЛИСИЧАНСЬК (міськрада) | 133258 | 60812 | 72446 |
| Міське населення | 133258 | 60812 | 72446 |
| м. ЛИСИЧАНСЬК | 115229 | 52494 | 62735 |
| м. НОВОДРУЖЕСЬК | 9025 | 4188 | 4837 |
| м. ПРИВІЛЛЯ | 9004 | 4130 | 4874 |
| Сільське населення | | | |
| | | | |
| ПЕРВОМАЙСЬК (міськрада) | 80622 | 36751 | 43871 |
| Міське населення | 80622 | 36751 | 43871 |
| м. ПРСЬКЕ | 11473 | 5292 | 6181 |
| м. ЗОЛОТЕ | 17836 | 8199 | 9637 |
| м. ПЕРВОМАЙСЬК | 43082 | 19501 | 23581 |
| смт НИЖНЄ | 3115 | 1380 | 1735 |
| смт ТОШКІВКА | 5116 | 2379 | 2737 |
| Сільське населення | | | |
| | | | |
| РОВЕНЬКИ (міськрада) | 91712 | 42516 | 49196 |
| Міське населення | 88143 | 40855 | 47288 |
| м. РОВЕНЬКИ | 53725 | 24759 | 28966 |
| смт ВЕЛИКОКАМ'ЯНКА | 1260 | 598 | 662 |
| смт ПРНИК | 903 | 407 | 496 |
| смт ДЗЕРЖИНСЬКИЙ | 8718 | 4037 | 4681 |
| смт КЛЕНОВИЙ | 2346 | 1136 | 1210 |
| смт МИХАЙЛІВКА | 3247 | 1481 | 1766 |

| Найменування районів, міськрад, селищних і сільських населених пунктів | Наявне населення | | |
|--|------------------|----------|-------|
| | обидві статі | чоловіки | жінки |
| сmt НАГОЛЬНО-ТАРАСІВКА | 2195 | 1049 | 1146 |
| сmt НОВОДАРІВКА | 4537 | 2116 | 2421 |
| сmt ПРОЛЕТАРСЬКИЙ | 1564 | 739 | 825 |
| сmt ТАЦИНЕ | 302 | 145 | 157 |
| сmt ЯСЕНІВСЬКИЙ | 9346 | 4388 | 4958 |
| Сільське населення | 3569 | 1661 | 1908 |
| м. РУБІЖНЕ | 65322 | 29318 | 36004 |
| СВЕРДЛОВСЬК (міськрада) | 110159 | 51288 | 58871 |
| Міське населення | 108242 | 50407 | 57835 |
| м. СВЕРДЛОВСЬК | 72531 | 34103 | 38428 |
| м. ЧЕРВОНОПАРТИЗАНСЬК | 17680 | 7928 | 9752 |
| сmt ВОЛОДАРСЬК | 3208 | 1467 | 1741 |
| сmt КАЛІНІНСЬКИЙ | 1934 | 893 | 1041 |
| сmt КОМСОМОЛЬСЬКИЙ | 3468 | 1598 | 1870 |
| сmt ЛЕНІНСЬКЕ | 4100 | 1959 | 2141 |
| сmt ПАВЛІВКА | 1179 | 514 | 665 |
| сmt ШАХТАРСЬКЕ | 4142 | 1945 | 2197 |
| Сільське населення | 1917 | 881 | 1036 |
| СЄВЕРОДОНЕЦЬК (міськрада) | 129752 | 58798 | 70954 |
| Міське населення | 128443 | 58190 | 70253 |
| м. СЄВЕРОДОНЕЦЬК | 119940 | 54109 | 65831 |
| сmt БОРІВСЬКЕ | 5967 | 2827 | 3140 |
| сmt ВОРОНОВЕ | 763 | 372 | 391 |
| сmt МЕТЬОЛКИНЕ | 531 | 263 | 268 |
| сmt СИРОТИНЕ | 1242 | 619 | 623 |
| Сільське населення | 1309 | 608 | 701 |
| СТАХАНОВ (міськрада) | 108266 | 48348 | 59918 |
| Міське населення | 108266 | 48348 | 59918 |
| м. АЛМАЗНА | 5061 | 2324 | 2737 |
| м. СТАХАНОВ | 90152 | 40116 | 50036 |
| м. ТЕПЛОГРСЬК | 13053 | 5908 | 7145 |
| Сільське населення | | | |
| АНТРАЦИТІВСЬКИЙ РАЙОН | 36971 | 17263 | 19708 |
| Міське населення | 19735 | 9196 | 10539 |
| сmt ЕСАУЛІВКА | 1668 | 768 | 900 |
| сmt ІВАНІВКА | 8183 | 3775 | 4408 |
| сmt КРАСНИЙ КУТ | 3098 | 1464 | 1634 |
| сmt МАЛОМИКОЛАЇВКА | 2035 | 962 | 1073 |
| сmt НИЖНІЙ НАГОЛЬЧИК | 1746 | 828 | 918 |
| сmt ФАЩІВКА | 3005 | 1399 | 1606 |
| Сільське населення | 17236 | 8067 | 9169 |
| с. ЧЕРВОНА ПОЛЯНА | 3279 | 1563 | 1716 |
| інші сільські населені пункти | 13957 | 6504 | 7453 |
| БІЛОВОДСЬКИЙ РАЙОН | 27559 | 13077 | 14482 |
| Міське населення | 8764 | 4086 | 4678 |
| сmt БІЛОВОДСЬК | 8764 | 4086 | 4678 |

Продовження додатка 8

| Найменування районів, міськрад, селищних і сільських населених пунктів | Наявне населення | | |
|--|------------------|----------|-------|
| | обидві статі | чоловіки | жінки |
| Сільське населення | 18795 | 8991 | 9804 |
| БЛОКУРАКИНСЬКИЙ РАЙОН | 23807 | 11206 | 12601 |
| Міське населення | 9203 | 4267 | 4936 |
| смт БЛОКУРАКИНЕ | 8010 | 3676 | 4334 |
| смт ЛОЗНО-ОЛЕКСАНДРІВКА | 1193 | 591 | 602 |
| Сільське населення | 14604 | 6939 | 7665 |
| КРАСНОДОНСЬКИЙ РАЙОН | 32846 | 15434 | 17412 |
| Міське населення | 10671 | 5014 | 5657 |
| смт ВЕЛИКИЙ ЛОГ | 742 | 357 | 385 |
| смт МИРНЕ | 471 | 227 | 244 |
| смт НОВООЛЕКСАНДРІВКА | 1729 | 817 | 912 |
| смт НОВОСВІТЛІВКА | 3643 | 1708 | 1935 |
| смт СІМЕЙКИНЕ | 2589 | 1197 | 1392 |
| смт ТАЛОВЕ | 1497 | 708 | 789 |
| Сільське населення | 22175 | 10420 | 11755 |
| КРЕМІНСЬКИЙ РАЙОН | 51927 | 23858 | 28069 |
| Міське населення | 29830 | 13617 | 16213 |
| м. КРЕМІННА | 24447 | 11152 | 13295 |
| смт КРАСНОРІЧЕНСЬКЕ | 5383 | 2465 | 2918 |
| Сільське населення | 22097 | 10241 | 11856 |
| ЛУТУГІНСЬКИЙ РАЙОН | 73914 | 33988 | 39926 |
| Міське населення | 53841 | 24603 | 29238 |
| м. ЛУТУГІНЕ | 18833 | 8463 | 10370 |
| смт БІЛЕ | 7037 | 3322 | 3715 |
| смт БІЛОРІЧЕНСЬКИЙ | 3918 | 1766 | 2152 |
| смт ВРУБІВСЬКИЙ | 1740 | 810 | 930 |
| смт ГЕОРГІВКА | 6482 | 3017 | 3465 |
| смт ЛЕНІНА | 1275 | 584 | 691 |
| смт УСПЕНКА | 9763 | 4451 | 5312 |
| смт ЧЕЛЮСКІНЕЦЬ | 1317 | 608 | 709 |
| смт ЮРІВКА | 3476 | 1582 | 1894 |
| Сільське населення | 20073 | 9385 | 10688 |
| с. РОЗКІШНЕ | 6445 | 3024 | 3421 |
| інші сільські населені пункти | 13628 | 6361 | 7267 |
| МАРКІВСЬКИЙ РАЙОН | 19002 | 8974 | 10028 |
| Міське населення | 7361 | 3486 | 3875 |
| смт МАРКІВКА | 7361 | 3486 | 3875 |
| Сільське населення | 11641 | 5488 | 6153 |
| МІЛОВСЬКИЙ РАЙОН | 17415 | 8071 | 9344 |
| Міське населення | 5627 | 2572 | 3055 |
| смт МІЛОВЕ | 5627 | 2572 | 3055 |
| Сільське населення | 11788 | 5499 | 6289 |
| НОВОАЙДАРСЬКИЙ РАЙОН | 28451 | 13124 | 15327 |
| Міське населення | 9072 | 4141 | 4931 |
| смт НОВОАЙДАР | 9072 | 4141 | 4931 |

| Найменування районів, міськрад, селищних і сільських населених пунктів | Наявне населення | | |
|---|------------------|----------|-------|
| | обидві статі | чоловіки | жінки |
| Сільське населення | 19379 | 8983 | 10396 |
| НОВОПСКОВСЬКИЙ РАЙОН | 38322 | 18022 | 20300 |
| Міське населення | 14367 | 6648 | 7719 |
| смт БІЛОЛУЦЬК | 4252 | 1938 | 2314 |
| смт НОВОПСКОВ | 10115 | 4710 | 5405 |
| Сільське населення | 23955 | 11374 | 12581 |
| ПЕРЕВАЛЬСЬКИЙ РАЙОН | 87383 | 41547 | 45836 |
| Міське населення | 80913 | 38523 | 42390 |
| м. АРТЕМІВСЬК | 9097 | 4273 | 4824 |
| м. ЗОРІНСЬК | 8838 | 4264 | 4574 |
| м. ПЕРЕВАЛЬСЬК | 29665 | 13979 | 15686 |
| смт БАЙРАЧКИ | 1065 | 495 | 570 |
| смт БУГАЇВКА | 3808 | 1864 | 1944 |
| смт ГОРОДИЩЕ | 3313 | 1644 | 1669 |
| смт КОМІСАРІВКА | 2546 | 1255 | 1291 |
| смт МИХАЙЛІВКА | 2884 | 1383 | 1501 |
| смт СЕЛЕЗНІВКА | 2937 | 1483 | 1454 |
| смт ФАЩІВКА | 5524 | 2572 | 2952 |
| смт ЦЕНТРАЛЬНИЙ | 1031 | 478 | 553 |
| смт ЧОРНУХИНЕ | 7788 | 3703 | 4085 |
| смт ЯЩИКОВЕ | 2417 | 1130 | 1287 |
| Сільське населення | 6470 | 3024 | 3446 |
| ПОПАСНЯНСЬКИЙ РАЙОН | 50559 | 23523 | 27036 |
| Міське населення | 37719 | 17516 | 20203 |
| м. ПОПАСНА | 25951 | 12041 | 13910 |
| смт БІЛОГОРІВКА | 1186 | 545 | 641 |
| смт ВОВЧОЯРІВКА | 1276 | 589 | 687 |
| смт ВРУБІВКА | 1160 | 568 | 592 |
| смт КАЛИНОВЕ | 3828 | 1769 | 2059 |
| смт КОМИШУВАХА | 2854 | 1309 | 1545 |
| смт МАЛОРЯЗАНЦЕВЕ | 984 | 477 | 507 |
| смт МИРНА ДОЛИНА | 480 | 218 | 262 |
| Сільське населення | 12840 | 6007 | 6833 |
| СВАТІВСЬКИЙ РАЙОН | 43069 | 19873 | 23196 |
| Міське населення | 21939 | 9886 | 12053 |
| м. СВАТОВЕ | 19495 | 8754 | 10741 |
| смт НИЖНЯ ДУВАНКА | 2444 | 1132 | 1312 |
| Сільське населення | 21130 | 9987 | 11143 |
| СВЕРДЛОВСЬКИЙ РАЙОН | 14574 | 6905 | 7669 |
| Міське населення | 4414 | 2120 | 2294 |
| смт БІРЮКОВЕ | 4414 | 2120 | 2294 |
| Сільське населення | 10160 | 4785 | 5375 |
| СЛОВ'ЯНОСЕРБСЬКИЙ РАЙОН | 62125 | 29099 | 33026 |
| Міське населення | 39745 | 18679 | 21066 |
| м. ЗИМОГР'Я | 11295 | 5271 | 6024 |
| смт СЛОВ'ЯНОСЕРБСЬК | 8406 | 3796 | 4610 |

| Найменування районів, міськрад, селищних і сільських населених пунктів | Наявне населення | | |
|--|------------------|--------------|--------------|
| | обидві статі | чоловіки | жінки |
| смт ЛОЗИВСЬКИЙ | 6198 | 2968 | 3230 |
| смт ЛОТИКОВЕ | 3419 | 1697 | 1722 |
| смт РОДАКОВЕ | 6683 | 3147 | 3536 |
| смт ФРУНЗЕ | 3744 | 1800 | 1944 |
| Сільське населення | 22380 | 10420 | 11960 |
| СТАНИЧНО-ЛУГАНСЬКИЙ РАЙОН | 52762 | 24317 | 28445 |
| Міське населення | 19860 | 9081 | 10779 |
| смт ПЕТРІВКА | 5420 | 2474 | 2946 |
| смт СТАНИЧНО-ЛУГАНСЬКЕ | 14440 | 6607 | 7833 |
| Сільське населення | 32902 | 15236 | 17666 |
| с.ВАЛУЙСЬКЕ | 3977 | 1862 | 2115 |
| с-ще ВІЛЬХОВЕ | 3090 | 1426 | 1664 |
| інші сільські населені пункти | 25835 | 11948 | 13887 |
| СТАРОБІЛЬСЬКИЙ РАЙОН | 57755 | 27066 | 30689 |
| Міське населення | 22371 | 10357 | 12014 |
| м. СТАРОБІЛЬСЬК | 22371 | 10357 | 12014 |
| Сільське населення | 35384 | 16709 | 18675 |
| с.ПІДГОРІВКА | 3719 | 1776 | 1943 |
| с.ЧМИРІВКА | 4278 | 2002 | 2276 |
| інші сільські населені пункти | 27387 | 12931 | 14456 |
| ТРОЇЦЬКИЙ РАЙОН | 25704 | 12017 | 13687 |
| Міське населення | 8488 | 3957 | 4531 |
| смт ТРОЇЦЬКЕ | 8488 | 3957 | 4531 |
| Сільське населення | 17216 | 8060 | 9156 |

ЛЬВІВСЬКА ОБЛАСТЬ
460000000

| Найменування районів, міськрад, селищних і сільських населених пунктів | Наявне населення | | |
|--|------------------|---------------|---------------|
| | обидві статі | чоловіки | жінки |
| Все населення області | 2626543 | 1245138 | 1381405 |
| Міське населення | 1558747 | 739216 | 819531 |
| Сільське населення | 1067796 | 505922 | 561874 |
| ЛЬВІВ (міськрада) | 758526 | 357954 | 400572 |
| Міське населення | 758526 | 357954 | 400572 |
| м. ЛЬВІВ | 732818 | 345613 | 387205 |
| ЗАЛІЗНИЧНИЙ район | 133024 | 62725 | 70299 |
| ГАЛИЦЬКИЙ район | 69621 | 31391 | 38230 |
| СИХІВСЬКИЙ район | 146847 | 70173 | 76674 |
| ФРАНКІВСЬКИЙ район | 139144 | 66714 | 72430 |
| ЛИЧАКІВСЬКИЙ район | 96982 | 45211 | 51771 |
| ШЕВЧЕНКІВСЬКИЙ район | 147200 | 69399 | 77801 |
| м. ВИННИКИ | 13654 | 6558 | 7096 |
| смт РУДНЕ | 6248 | 2933 | 3315 |
| смт БРЮХОВИЧІ | 5806 | 2850 | 2956 |
| Сільське населення | | | |
| БОРИСЛАВ (міськрада) | 40434 | 18639 | 21795 |

| Найменування районів, міськрад, селищних і сільських населених пунктів | Найвие населення | | |
|--|------------------|----------|-------|
| | обидві статі | чоловіки | жінки |
| Міське населення | 40434 | 18639 | 21795 |
| м. БОРИСЛАВ | 38122 | 17564 | 20558 |
| смт СХІДНИЦЯ | 2312 | 1075 | 1237 |
| Сільське населення | | | |
| ДРОГОБИЧ (міськрада) | 99982 | 47750 | 52232 |
| Міське населення | 99982 | 47750 | 52232 |
| м. ДРОГОБИЧ | 79119 | 37935 | 41184 |
| м. СТЕБНИК | 20863 | 9815 | 11048 |
| Сільське населення | | | |
| м. МОРШИН | 6482 | 2951 | 3531 |
| м. НОВИЙ РОЗДІЛ | 28227 | 13277 | 14950 |
| м. САМБІР | 36556 | 17268 | 19288 |
| м. СТРИЙ | 62479 | 30044 | 32435 |
| м. ТРУСКАВЕЦЬ | 31037 | 14827 | 16210 |
| ЧЕРВОНОГРАД (міськрада) | 85359 | 40340 | 45019 |
| Міське населення | 85359 | 40340 | 45019 |
| м. ЧЕРВОНОГРАД | 70568 | 33365 | 37203 |
| м. СОСНІВКА | 11889 | 5585 | 6304 |
| смт ПРНИК | 2902 | 1390 | 1512 |
| Сільське населення | | | |
| БРОДІВСЬКИЙ РАЙОН | 63545 | 29950 | 33595 |
| Міське населення | 25513 | 12185 | 13328 |
| м. БРОДИ | 23239 | 11173 | 12066 |
| смт ПІДКАМІНЬ | 2274 | 1012 | 1262 |
| Сільське населення | 38032 | 17765 | 20267 |
| БУСЬКИЙ РАЙОН | 50800 | 23645 | 27155 |
| Міське населення | 16957 | 7998 | 8959 |
| м. БУСЬК | 8673 | 4077 | 4596 |
| смт КРАСНЕ | 6491 | 3074 | 3417 |
| смт ОЛЕСЬКО | 1793 | 847 | 946 |
| Сільське населення | 33843 | 15647 | 18196 |
| ГОРОДОЦЬКИЙ РАЙОН | 74206 | 34777 | 39429 |
| Міське населення | 24688 | 11658 | 13030 |
| м. ГОРОДОК | 16082 | 7580 | 8502 |
| м. КОМАРНО | 3994 | 1896 | 2098 |
| смт ВЕЛИКИЙ ЛЮБІНЬ | 4612 | 2182 | 2430 |
| Сільське населення | 49518 | 23119 | 26399 |
| с. СУХОВОЛЯ | 3752 | 1797 | 1955 |
| інші сільські населені пункти | 45766 | 21322 | 24444 |
| ДРОГОБИЦЬКИЙ РАЙОН | 76276 | 35903 | 40373 |
| Міське населення | 6188 | 2880 | 3308 |

| Найменування районів, міськрад, селищних і сільських населених пунктів | Наявне населення | | |
|--|------------------|--------------|--------------|
| | обидві статі | чоловіки | жінки |
| смт МЕДЕНИЧІ | 3343 | 1545 | 1798 |
| смт ПІДБУЖ | 2845 | 1335 | 1510 |
| Сільське населення | 70088 | 33023 | 37065 |
| с.ДОБРОГОСТІВ | 3067 | 1434 | 1633 |
| с.РИХТИЧІ | 3235 | 1513 | 1722 |
| с.УЛИЧНЕ | 3813 | 1835 | 1978 |
| інші сільські населені пункти | 59973 | 28241 | 31732 |
| ЖИДАЧІВСЬКИЙ РАЙОН | 80469 | 37416 | 43053 |
| Міське населення | 31279 | 14628 | 16651 |
| м. ЖИДАЧІВ | 11798 | 5485 | 6313 |
| м. ХОДОРІВ | 10565 | 4874 | 5691 |
| смт ГНІЗДИЧІВ | 4181 | 2034 | 2147 |
| смт ЖУРАВНО | 3797 | 1799 | 1998 |
| смт НОВІ СТРІЛИЩА | 938 | 436 | 502 |
| Сільське населення | 49190 | 22788 | 26402 |
| ЖОВКІВСЬКИЙ РАЙОН | 108863 | 52314 | 56549 |
| Міське населення | 35877 | 17827 | 18050 |
| м. ДУБЛЯНИ | 8469 | 4346 | 4123 |
| м. ЖОВКВА | 13474 | 6607 | 6867 |
| м. РАВА-РУСЬКА | 8070 | 4005 | 4065 |
| смт КУЛИКІВ | 3908 | 1911 | 1997 |
| смт МАГЕРІВ | 1956 | 958 | 998 |
| Сільське населення | 72986 | 34487 | 38499 |
| ЗОЛОЧІВСЬКИЙ РАЙОН | 74550 | 35038 | 39512 |
| Міське населення | 28364 | 13539 | 14825 |
| м. ЗОЛОЧІВ | 23481 | 11250 | 12231 |
| м. ГЛИНЯНИ | 3378 | 1595 | 1783 |
| смт ПОМОРЯНИ | 1505 | 694 | 811 |
| Сільське населення | 46186 | 21499 | 24687 |
| с.ВОРОНЯКИ | 3110 | 1486 | 1624 |
| інші сільські населені пункти | 43076 | 20013 | 23063 |
| КАМ'ЯНКА-БУЗЬКИЙ РАЙОН | 61869 | 29208 | 32661 |
| Міське населення | 24086 | 11564 | 12522 |
| м. КАМ'ЯНКА-БУЗЬКА | 11674 | 5616 | 6058 |
| смт ДОБРОТВІР | 6685 | 3203 | 3482 |
| смт ЗАПИТІВ | 2776 | 1336 | 1440 |
| смт НОВИЙ ЯРИЧІВ | 2951 | 1409 | 1542 |
| Сільське населення | 37783 | 17644 | 20139 |
| с.ЖОВТАНЦІ | 3494 | 1652 | 1842 |
| інші сільські населені пункти | 34289 | 15992 | 18297 |
| МИКОЛАЇВСЬКИЙ РАЙОН | 94474 | 45327 | 49147 |
| Міське населення | 46032 | 21769 | 24263 |
| м. МИКОЛАЇВ | 14801 | 7023 | 7778 |
| смт РОЗДІЛ | 3004 | 1469 | 1535 |
| Сільське населення | 48442 | 23558 | 24884 |
| с.ПРСЬКЕ | 3087 | 1533 | 1554 |
| с.РОЗВАДІВ | 3218 | 1572 | 1646 |

| Найменування районів, міськрад, селищних і сільських населених пунктів | Наявне населення | | |
|--|------------------|--------------|--------------|
| | обидві статі | чоловіки | жінки |
| с.РУДНИКИ | 3180 | 1582 | 1598 |
| інші сільські населені пункти | 38957 | 18871 | 20086 |
| МОСТИСЬКИЙ РАЙОН | 61892 | 29041 | 32851 |
| Міське населення | 15818 | 7512 | 8.306 |
| м. МОСТИСЬКА | 9150 | 4362 | 4788 |
| м. СУДОВА ВИШНЯ | 6668 | 3150 | 3518 |
| Сільське населення | 46074 | 21529 | 24545 |
| ПЕРЕМИШЛЯНСЬКИЙ РАЙОН | 47705 | 22068 | 25637 |
| Міське населення | 11545 | 5381 | 6164 |
| м. БІРКА | 3980 | 1805 | 2175 |
| м. ПЕРЕМИШЛЯНИ | 7665 | 3576 | 3989 |
| Сільське населення | 36160 | 16687 | 19473 |
| ПУСТОМИТІВСЬКИЙ РАЙОН | 111872 | 53046 | 58826 |
| Міське населення | 15319 | 7289 | 8030 |
| м. ПУСТОМИТИ | 9798 | 4662 | 5136 |
| смт ЩИРЕЦЬ | 5521 | 2627 | 2894 |
| Сільське населення | 96553 | 45757 | 50796 |
| с.ЗИМНА ВОДА | 9973 | 4966 | 5007 |
| с.ДАВИДІВ | 4508 | 2103 | 2405 |
| с.ОБРОШИНЕ | 4176 | 2013 | 2163 |
| с.СОКІЛЬНИКИ | 5775 | 2758 | 3017 |
| с.СОЛОНКА | 3391 | 1637 | 1754 |
| с.МУРОВАНЕ | 4415 | 2102 | 2313 |
| інші сільські населені пункти | 64315 | 30178 | 34137 |
| РАДЕХІВСЬКИЙ РАЙОН | 52457 | 24809 | 27648 |
| Міське населення | 12780 | 6049 | 6731 |
| м. РАДЕХІВ | 9230 | 4336 | 4894 |
| смт ЛОПАТИН | 3550 | 1713 | 1837 |
| Сільське населення | 39677 | 18760 | 20917 |
| с.ПАВЛІВ | 3818 | 1798 | 2020 |
| інші сільські населені пункти | 35859 | 16962 | 18897 |
| САМБІРСЬКИЙ РАЙОН | 74574 | 35087 | 39487 |
| Міське населення | 10691 | 5132 | 5559 |
| м. РУДКИ | 4942 | 2296 | 2646 |
| смт ДУБЛЯНИ | 2167 | 1022 | 1145 |
| смт НОВИЙ КАЛІНІВ | 3582 | 1814 | 1768 |
| Сільське населення | 63883 | 29955 | 33928 |
| с.РАЛІВКА | 4078 | 1945 | 2133 |
| інші сільські населені пункти | 59805 | 28010 | 31795 |
| СКОЛІВСЬКИЙ РАЙОН | 50210 | 24177 | 26033 |
| Міське населення | 13537 | 6387 | 7150 |
| м. СКОЛЕ | 6742 | 3129 | 3613 |
| смт ВЕРХНЄ СИНЬОВИДНЕ | 3521 | 1655 | 1866 |
| смт СЛАВСЬКЕ | 3274 | 1603 | 1671 |
| Сільське населення | 36673 | 17790 | 18883 |

| Найменування районів, міськрад, селищних і сільських населених пунктів | Наявне населення | | |
|--|------------------|----------|-------|
| | обидві статі | чоловіки | жінки |
| СОКАЛЬСЬКИЙ РАЙОН | 98098 | 46727 | 51371 |
| Міське населення | 34780 | 16676 | 18104 |
| м. СОКАЛЬ | 21693 | 10225 | 11468 |
| м. БЕЛЗ | 2478 | 1228 | 1250 |
| м. ВЕЛИКІ МОСТИ | 5925 | 2924 | 3001 |
| м. УГНІВ | 1021 | 514 | 507 |
| смт ЖВИРКА | 3663 | 1785 | 1878 |
| Сільське населення | 63318 | 30051 | 33267 |
| с. СІЛЕЦЬ | 3782 | 1846 | 1936 |
| інші сільські населені пункти | 59536 | 28205 | 31331 |
| СТАРОСАМБІРСЬКИЙ РАЙОН | 82191 | 39342 | 42849 |
| Міське населення | 18380 | 8933 | 9447 |
| м. ДОБРОМИЛЬ | 4976 | 2384 | 2592 |
| м. СТАРИЙ САМБІР | 5706 | 2725 | 2981 |
| м. ХИРІВ | 4590 | 2313 | 2277 |
| смт НИЖАНКОВИЧІ | 1879 | 895 | 984 |
| смт СТАРА СІЛЬ | 1229 | 616 | 613 |
| Сільське населення | 63811 | 30409 | 33402 |
| СТРИЙСЬКИЙ РАЙОН | 69804 | 32925 | 36879 |
| Міське населення | 8805 | 4058 | 4747 |
| смт ДАШАВА | 2323 | 1107 | 1216 |
| Сільське населення | 60999 | 28867 | 32132 |
| с. ДУЛІБИ | 3669 | 1740 | 1929 |
| інші сільські населені пункти | 57330 | 27127 | 30203 |
| ТУРКІВСЬКИЙ РАЙОН | 54769 | 27111 | 27658 |
| Міське населення | 9341 | 4563 | 4778 |
| м. ТУРКА | 7681 | 3784 | 3897 |
| смт БОРИНЯ | 1660 | 779 | 881 |
| Сільське населення | 45428 | 22548 | 22880 |
| ЯВОРІВСЬКИЙ РАЙОН | 123546 | 60405 | 63141 |
| Міське населення | 54394 | 26366 | 28028 |
| м. НОВОЯВОРІВСЬКЕ | 26483 | 12626 | 13857 |
| м. ЯВОРІВ | 13510 | 6674 | 6836 |
| смт ІВАНО-ФРАНКОВЕ | 5845 | 2968 | 2877 |
| смт КРАКОВЕЦЬ | 1151 | 559 | 592 |
| смт НЕМИРІВ | 2042 | 963 | 1079 |
| смт ШКЛО | 5363 | 2576 | 2787 |
| Сільське населення | 69152 | 34039 | 35113 |
| с. СТАРИЧІ | 3420 | 1779 | 1641 |
| інші сільські населені пункти | 65732 | 32260 | 33472 |

МИКОЛАЇВСЬКА ОБЛАСТЬ

480000000

| Найменування районів, міськрад, селищних і сільських населених пунктів | Наявне населення | | |
|--|------------------|----------|--------|
| | обидві статі | чоловіки | жінки |
| Все населення області | 1264743 | 588191 | 676552 |
| Міське населення | 838828 | 386069 | 452759 |
| Сільське населення | 425915 | 202122 | 223793 |
| м. МИКОЛАЇВ | 514136 | 235531 | 278605 |

| Найменування районів, міськрад, селищних і сільських населених пунктів | Найвнє населення | | |
|--|------------------|----------|-------|
| | обидві статі | чоловіки | жінки |
| ЗАВОДСЬКИЙ район | 132341 | 60272 | 72069 |
| КОРАБЕЛЬНИЙ район | 83457 | 38888 | 44569 |
| ЛЕНІНСЬКИЙ район | 144127 | 64728 | 79399 |
| ЦЕНТРАЛЬНИЙ район | 154211 | 71643 | 82568 |
| м. ВОЗНЕСЕНСЬК | 42634 | 19583 | 23051 |
| м. ОЧАКІВ | 16929 | 7903 | 9026 |
| м. ПЕРВОМАЙСЬК | 70170 | 32063 | 38107 |
| м. ЮЖНОУКРАЇНСЬК | 38206 | 18136 | 20070 |
| АРБУЗИНСЬКИЙ РАЙОН | 24783 | 11760 | 13023 |
| Міське населення | 10225 | 4906 | 5319 |
| смт АРБУЗИНКА | 7416 | 3540 | 3876 |
| смт КОСТЯНТИНІВКА | 2809 | 1366 | 1443 |
| Сільське населення | 14558 | 6854 | 7704 |
| БАШТАНСЬКИЙ РАЙОН | 41434 | 19432 | 22002 |
| Міське населення | 13146 | 6183 | 6963 |
| м. БАШТАНКА | 13146 | 6183 | 6963 |
| Сільське населення | 28288 | 13249 | 15039 |
| БЕРЕЗАНСЬКИЙ РАЙОН | 24988 | 11753 | 13235 |
| Міське населення | 4248 | 1968 | 2280 |
| смт БЕРЕЗАНКА | 4248 | 1968 | 2280 |
| Сільське населення | 20740 | 9785 | 10955 |
| БЕРЕЗНЕГУВАТСЬКИЙ РАЙОН | 23053 | 10795 | 12258 |
| Міське населення | 7796 | 3590 | 4206 |
| смт БЕРЕЗНЕГУВАТЕ | 7796 | 3590 | 4206 |
| Сільське населення | 15257 | 7205 | 8052 |
| БРАТСЬКИЙ РАЙОН | 21226 | 9965 | 11261 |
| Міське населення | 6178 | 2901 | 3277 |
| смт БРАТСЬКЕ | 6178 | 2901 | 3277 |
| Сільське населення | 15048 | 7064 | 7984 |
| ВЕСЕЛИНІВСЬКИЙ РАЙОН | 27044 | 12627 | 14417 |
| Міське населення | 9423 | 4318 | 5105 |
| смт ВЕСЕЛИНОВЕ | 7267 | 3348 | 3919 |
| смт КУДРЯВЦІВКА | 2156 | 970 | 1186 |
| Сільське населення | 17621 | 8309 | 9312 |
| ВОЗНЕСЕНСЬКИЙ РАЙОН | 35907 | 16936 | 18971 |
| Міське населення | 5871 | 2718 | 3153 |
| смт ОЛЕКСАНДРІВКА | 5871 | 2718 | 3153 |
| Сільське населення | 30036 | 14218 | 15818 |
| ВРАДІВСЬКИЙ РАЙОН | 20947 | 9769 | 11178 |
| Міське населення | 9948 | 4556 | 5392 |

| Найменування районів, міськрад, селищних і сільських населених пунктів | Наявне населення | | |
|--|------------------|----------|-------|
| | обидві статі | чоловіки | жінки |
| смт ВРАДІЇВКА | 9948 | 4556 | 5392 |
| Сільське населення | 10999 | 5213 | 5786 |
| ДОМАНІВСЬКИЙ РАЙОН | 28945 | 13457 | 15488 |
| Міське населення | 6769 | 3113 | 3656 |
| смт ДОМАНІВКА | 6769 | 3113 | 3656 |
| Сільське населення | 22176 | 10344 | 11832 |
| ЄЛАНЕЦЬКИЙ РАЙОН | 18411 | 8674 | 9737 |
| Міське населення | 5681 | 2648 | 3033 |
| смт ЄЛАНЕЦЬ | 5681 | 2648 | 3033 |
| Сільське населення | 12730 | 6026 | 6704 |
| ЖОВТНЕВИЙ РАЙОН | 54655 | 25974 | 28681 |
| Міське населення | 8152 | 3724 | 4428 |
| смт ВОСКРЕСЕНСЬКЕ | 4601 | 2109 | 2492 |
| смт ПЕРВОМАЙСЬКЕ | 3551 | 1615 | 1936 |
| Сільське населення | 46503 | 22250 | 24253 |
| с. КАЛИНІВКА | 3488 | 1672 | 1816 |
| с. МІШКОВО-ПОГОРІЛОВЕ | 5484 | 2617 | 2867 |
| с. ПЕРЕСАДІВКА | 3128 | 1530 | 1598 |
| с. ШЕВЧЕНКОВЕ | 3148 | 1527 | 1621 |
| інші сільські населені пункти | 31255 | 14904 | 16351 |
| КАЗАНКІВСЬКИЙ РАЙОН | 24745 | 11812 | 12933 |
| Міське населення | 8319 | 3890 | 4429 |
| смт КАЗАНКА | 8319 | 3890 | 4429 |
| Сільське населення | 16426 | 7922 | 8504 |
| КРИВООЗЕРСЬКИЙ РАЙОН | 28494 | 13113 | 15381 |
| Міське населення | 8577 | 3957 | 4620 |
| смт КРИВЕ ОЗЕРО | 8577 | 3957 | 4620 |
| Сільське населення | 19917 | 9156 | 10761 |
| МИКОЛАЇВСЬКИЙ РАЙОН | 34980 | 16965 | 18015 |
| Міське населення | 4076 | 1949 | 2127 |
| смт ОЛЬШАНСЬКЕ | 4076 | 1949 | 2127 |
| Сільське населення | 30904 | 15016 | 15888 |
| НОВОБУЗЬКИЙ РАЙОН | 34167 | 16270 | 17897 |
| Міське населення | 16250 | 7626 | 8624 |
| м. НОВИЙ БУТ | 16250 | 7626 | 8624 |
| Сільське населення | 17917 | 8644 | 9273 |
| НОВООДЕСЬКИЙ РАЙОН | 37385 | 17569 | 19816 |
| Міське населення | 14070 | 6533 | 7537 |
| м. НОВА ОДЕСА | 14070 | 6533 | 7537 |
| Сільське населення | 23315 | 11036 | 12279 |
| ОЧАКІВСЬКИЙ РАЙОН | 16916 | 8174 | 8742 |
| Міське населення | | | |
| Сільське населення | 16916 | 8174 | 8742 |

| Найменування районів, міськрад, селищних і сільських населених пунктів | Наявне населення | | |
|--|------------------|----------|-------|
| | обидві статі | чоловіки | жінки |
| ПЕРВОМАЙСЬКИЙ РАЙОН | 37050 | 17113 | 19937 |
| Міське населення | 2577 | 1210 | 1367 |
| смт ПІДГОРОДНА | 2577 | 1210 | 1367 |
| Сільське населення | 34473 | 15903 | 18570 |
| с. КІНЕЦЬПІЛЬ | 3459 | 1610 | 1849 |
| с. ЛИСА ГОРА | 4479 | 2052 | 2427 |
| інші сільські населені пункти | 26535 | 12241 | 14294 |
| | | | |
| СНІГУРІВСЬКИЙ РАЙОН | 47538 | 22817 | 24721 |
| Міське населення | 15447 | 7063 | 8384 |
| м. СНІГУРІВКА | 15447 | 7063 | 8384 |
| Сільське населення | 32091 | 15754 | 16337 |

ОДЕСЬКА ОБЛАСТЬ
510000000

| Найменування районів, міськрад, селищних і сільських населених пунктів | Наявне населення | | |
|--|------------------|----------|---------|
| | обидві статі | чоловіки | жінки |
| Все населення області | 2469057 | 1155417 | 1313640 |
| Міське населення | 1624609 | 757970 | 866639 |
| Сільське населення | 844448 | 397447 | 447001 |
| | | | |
| м. ОДЕСА | 1029049 | 480341 | 548708 |
| ЖОВТНЕВИЙ район | 46277 | 21225 | 25052 |
| ІЛЛІЧІВСЬКИЙ район | 84675 | 38965 | 45710 |
| КІЇВСЬКИЙ район | 259257 | 121354 | 137903 |
| ЛЕНІНСЬКИЙ район | 68086 | 33161 | 34925 |
| МАЛИНОВСЬКИЙ район | 151367 | 69592 | 81775 |
| ПРИМОРСЬКИЙ район | 144443 | 69816 | 74627 |
| СУВОРОВСЬКИЙ район | 194905 | 90022 | 104883 |
| ЦЕНТРАЛЬНИЙ район | 80039 | 36206 | 43833 |
| | | | |
| БІЛГОРОД-ДНІСТРОВСЬКИЙ (міськрада) | | | |
| | 58436 | 26830 | 31606 |
| Міське населення | 58436 | 26830 | 31606 |
| м. БІЛГОРОД-ДНІСТРОВСЬКИЙ | 51890 | 23884 | 28006 |
| смт ЗАТОКА | 1445 | 657 | 788 |
| смт СЕРПІВКА | 5101 | 2289 | 2812 |
| Сільське населення | | | |
| | | | |
| м. ІЗМАЇЛ | 84815 | 39027 | 45788 |
| | | | |
| ІЛЛІЧІВСЬК (міськрада) | | | |
| | 63726 | 29384 | 34342 |
| Міське населення | 59334 | 27371 | 31963 |
| м. ІЛЛІЧІВСЬК | 54151 | 24967 | 29184 |
| смт ОЛЕКСАНДРІВКА | 5183 | 2404 | 2779 |
| Сільське населення | 4392 | 2013 | 2379 |
| | | | |
| м. КОТОВСЬК | 40718 | 19754 | 20964 |
| | | | |
| м. ТЕПЛОДАР | 8830 | 4162 | 4668 |

| Найменування районів, міськрад, селищних і сільських населених пунктів | Наявне населення | | |
|--|------------------|----------|-------|
| | обидві статі | чоловіки | жінки |
| м. ЮЖНЕ | 23977 | 11426 | 12551 |
| АНАНІВСЬКИЙ РАЙОН | 32619 | 14936 | 17683 |
| Міське населення | 9476 | 4311 | 5165 |
| м. АНАНІВ | 9476 | 4311 | 5165 |
| Сільське населення | 23143 | 10625 | 12518 |
| с.ДОЛИНСЬКЕ | 4038 | 1873 | 2165 |
| інші сільські населені пункти | 19105 | 8752 | 10353 |
| АРЦИЗЬКИЙ РАЙОН | 51251 | 24325 | 26926 |
| Міське населення | 16370 | 7556 | 8814 |
| м. АРЦИЗ | 16370 | 7556 | 8814 |
| Сільське населення | 34881 | 16769 | 18112 |
| с.ВИНОГРАДІВКА | 3230 | 1534 | 1696 |
| інші сільські населені пункти | 31651 | 15235 | 16416 |
| БАЛТСЬКИЙ РАЙОН | 48697 | 21903 | 26794 |
| Міське населення | 19962 | 9148 | 10814 |
| м. БАЛТА | 19962 | 9148 | 10814 |
| Сільське населення | 28735 | 12755 | 15980 |
| с.ПІЩАНА | 3214 | 1462 | 1752 |
| інші сільські населені пункти | 25521 | 11293 | 14228 |
| БЕРЕЗІВСЬКИЙ РАЙОН | 36173 | 16825 | 19348 |
| Міське населення | 11734 | 5350 | 6384 |
| м. БЕРЕЗІВКА | 9481 | 4330 | 5151 |
| смт РАУХІВКА | 2253 | 1020 | 1233 |
| Сільське населення | 24439 | 11475 | 12964 |
| БІЛГОРОД-ДНІСТРОВСЬКИЙ РАЙОН | 62255 | 29191 | 33064 |
| Міське населення | - | - | - |
| Сільське населення | 62255 | 29191 | 33064 |
| с.ВИПАСНЕ | 7642 | 3573 | 4069 |
| с.СТАРОКОЗАЧЕ | 5305 | 2520 | 2785 |
| с.ШАБО | 7152 | 3270 | 3882 |
| інші сільські населені пункти | 42156 | 19828 | 22328 |
| БІЛЯВСЬКИЙ РАЙОН | 103988 | 49278 | 54710 |
| Міське населення | 16809 | 8103 | 8706 |
| м. БІЛЯВКА | 14294 | 6906 | 7388 |
| смт ХЛИБОДАРСЬКЕ | 2515 | 1197 | 1318 |
| Сільське населення | 87179 | 41175 | 46004 |
| с.ВЕЛИКИЙ ДАЛЬНИК | 7672 | 3664 | 4008 |
| с.ВИГОДА | 4010 | 1877 | 2133 |
| с.ГРАДЕНИЦІ | 4668 | 2170 | 2498 |
| с.ДАЧНЕ | 8548 | 3944 | 4604 |
| с.МАЯКИ | 5937 | 2858 | 3079 |
| с.НЕРУБАЙСЬКЕ | 8516 | 4020 | 4496 |
| с.ТРОІЦЬКЕ | 5185 | 2401 | 2784 |
| с.УСАТОВЕ | 8031 | 3793 | 4238 |
| с.ЯСЬКИ | 4108 | 1943 | 2165 |
| інші сільські населені пункти | 30504 | 14505 | 15999 |

| Найменування районів, міськрад, селищних і сільських населених пунктів | Найвие населення | | |
|---|------------------|----------|-------|
| | обидві статі | чоловіки | жінки |
| БОЛГРАДСЬКИЙ РАЙОН | 73991 | 35956 | 38035 |
| Міське населення | 17353 | 8391 | 8962 |
| м. БОЛГРАД | 17353 | 8391 | 8962 |
| Сільське населення | 56638 | 27565 | 29073 |
| с.ВАСИЛІВКА | 3993 | 1973 | 2020 |
| с.ВИНОГРАДІВКА | 3802 | 1914 | 1888 |
| с.ГОРОДНЕ | 5090 | 2514 | 2576 |
| с.ДМИТРІВКА | 4711 | 2341 | 2370 |
| с.ЗАЛІЗНИЧНЕ | 3472 | 1654 | 1818 |
| с.КАЛЧЕВА | 3519 | 1719 | 1800 |
| с.КРИНИЧНЕ | 4342 | 2078 | 2264 |
| с.НОВІ ТРОЯНИ | 4146 | 2036 | 2110 |
| с.ЧЕРВОНОАРМІЙСЬКЕ | 6213 | 3009 | 3204 |
| інші сільські населені пункти | 17350 | 8327 | 9023 |
| | | | |
| ВЕЛИКОМИХАЙЛІВСЬКИЙ РАЙОН | 32703 | 15388 | 17315 |
| Міське населення | 8935 | 4128 | 4807 |
| смт ВЕЛИКА МИХАЙЛІВКА | 6000 | 2764 | 3236 |
| смт ЦЕБРИКОВЕ | 2935 | 1364 | 1571 |
| Сільське населення | 23768 | 11260 | 12508 |
| с.ВЕЛИКОПЛОСКЕ | 3315 | 1505 | 1810 |
| інші сільські населені пункти | 20453 | 9755 | 10698 |
| | | | |
| ІВАНІВСЬКИЙ РАЙОН | 29184 | 13735 | 15449 |
| Міське населення | 9635 | 4463 | 5172 |
| смт ІВАНІВКА | 3145 | 1455 | 1690 |
| смт ПЕТРІВКА | 4710 | 2195 | 2515 |
| смт РАДІСНЕ | 1780 | 813 | 967 |
| Сільське населення | 19549 | 9272 | 10277 |
| с.ЧЕРВОНОЗНАМ'ЯНКА | 4096 | 2056 | 2040 |
| інші сільські населені пункти | 15453 | 7216 | 8237 |
| | | | |
| ІЗМАЇЛЬСЬКИЙ РАЙОН | 54550 | 26281 | 28269 |
| Міське населення | 4821 | 2348 | 2473 |
| смт СУВОРОВЕ | 4821 | 2348 | 2473 |
| Сільське населення | 49729 | 23933 | 25796 |
| с.БАГАТЕ | 3974 | 1909 | 2065 |
| с.БРОСКА | 3725 | 1780 | 1945 |
| с.КАМ'ЯНКА | 3476 | 1661 | 1815 |
| с.КОМИШІВКА | 3481 | 1674 | 1807 |
| с.ОЗЕРНЕ | 5361 | 2638 | 2723 |
| с.СТАРА НЕКРАСІВКА | 3029 | 1431 | 1598 |
| с.УТКОНОСІВКА | 4300 | 2109 | 2191 |
| інші сільські населені пункти | 22383 | 10731 | 11652 |
| | | | |
| КІЛІЙСЬКИЙ РАЙОН | 58707 | 27554 | 31153 |
| Міське населення | 31854 | 14772 | 17082 |
| м.ВИЛКОВЕ | 9260 | 4357 | 4903 |
| м.КІЛІЯ | 22594 | 10415 | 12179 |
| Сільське населення | 26853 | 12782 | 14071 |
| с.ДМИТРІВКА | 3011 | 1453 | 1558 |
| с.ШЕВЧЕНКОВЕ | 5569 | 2650 | 2919 |

| Найменування районів, міськрад, селищних і сільських населених пунктів | Наявне населення | | |
|--|------------------|----------|-------|
| | обидві статі | чоловіки | жінки |
| інші сільські населені пункти | 18273 | 8679 | 9594 |
| КОДИМСЬКИЙ РАЙОН | 34523 | 15554 | 18969 |
| Міське населення | 12262 | 5573 | 6689 |
| м. КОДИМА | 9634 | 4424 | 5210 |
| смт СЛОБІДКА | 2628 | 1149 | 1479 |
| Сільське населення | 22261 | 9981 | 12280 |
| с.ЗАГНІТКІВ | 3005 | 1349 | 1656 |
| інші сільські населені пункти | 19256 | 8632 | 10624 |
| КОМІНТЕРНІВСЬКИЙ РАЙОН | 67207 | 31928 | 35279 |
| Міське населення | 13369 | 6422 | 6947 |
| смт КОМІНТЕРНІВСЬКЕ | 6583 | 3108 | 3475 |
| смт НОВІ БЛЯРИ | 834 | 397 | 437 |
| смт ЧОРНОМОРСЬКЕ | 5952 | 2917 | 3035 |
| Сільське населення | 53838 | 25506 | 28332 |
| с.ОЛЕКСАНДРІВКА | 3660 | 1783 | 1877 |
| с.КРАСНОСІЛКА | 4576 | 2132 | 2444 |
| с.КРИЖАНІВКА | 3195 | 1477 | 1718 |
| с.ПЕРШОТРАВНЕВЕ | 3685 | 1733 | 1952 |
| с.ПЕТРІВКА | 3676 | 1912 | 1764 |
| с.ФОНТАНКА | 6260 | 2984 | 3276 |
| інші сільські населені пункти | 28786 | 13485 | 15301 |
| КОТОВСЬКИЙ РАЙОН | 30627 | 13968 | 16659 |
| Міське населення | | | |
| Сільське населення | 30627 | 13968 | 16659 |
| с.ЛИПЕЦЬКЕ | 3740 | 1691 | 2049 |
| інші сільські населені пункти | 26887 | 12277 | 14610 |
| КРАСНООКНЯНСЬКИЙ РАЙОН | 22872 | 10665 | 12207 |
| Міське населення | 5672 | 2672 | 3000 |
| смт КРАСНІ ОКНИ | 5672 | 2672 | 3000 |
| Сільське населення | 17200 | 7993 | 9207 |
| ЛЮБАШІВСЬКИЙ РАЙОН | 33544 | 15308 | 18236 |
| Міське населення | 11500 | 5274 | 6226 |
| смт ЛЮБАШІВКА | 9790 | 4485 | 5305 |
| смт ЗЕЛЕНОПРСЬКЕ | 1710 | 789 | 921 |
| Сільське населення | 22044 | 10034 | 12010 |
| МИКОЛАЇВСЬКИЙ РАЙОН | 20158 | 9412 | 10746 |
| Міське населення | 3769 | 1738 | 2031 |
| смт МИКОЛАЇВКА | 3769 | 1738 | 2031 |
| Сільське населення | 16389 | 7674 | 8715 |
| ОВІДІОПОЛЬСЬКИЙ РАЙОН | 60294 | 28452 | 31842 |
| Міське населення | 27851 | 13103 | 14748 |
| смт АВАНГАРД | 2366 | 1103 | 1263 |
| смт ВЕЛИКОДОЛИНСЬКЕ | 11607 | 5486 | 6121 |
| смт ОВДІОПОЛЬ | 11958 | 5648 | 6310 |
| смт ТАЇРОВЕ | 1920 | 866 | 1054 |

| Найменування районів, міськрад, селищних і сільських населених пунктів | Наявне населення | | |
|---|------------------|--------------|--------------|
| | обидві статі | чоловіки | жінки |
| Сільське населення | 32443 | 15349 | 17094 |
| с.ПЕТРОДОЛИНСЬКЕ | 3123 | 1465 | 1658 |
| с.ПРИЛИМАНСЬКЕ | 3851 | 1812 | 2039 |
| інші сільські населені пункти | 25469 | 12072 | 13397 |
| РЕНІЙСЬКИЙ РАЙОН | 39903 | 18875 | 21028 |
| Міське населення | 20481 | 9337 | 11144 |
| м. РЕНІ | 20481 | 9337 | 11144 |
| Сільське населення | 19422 | 9538 | 9884 |
| с.ЛИМАНСЬКЕ | 3190 | 1588 | 1602 |
| с.НОВОСІЛЬСЬКЕ | 3583 | 1736 | 1847 |
| с.ОРЛІВКА | 2980 | 1450 | 1530 |
| інші сільські населені пункти | 9669 | 4764 | 4905 |
| РОЗДІЛЬНЯНСЬКИЙ РАЙОН | 56727 | 26441 | 30286 |
| Міське населення | 25073 | 11680 | 13393 |
| м. РОЗДІЛЬНА | 17754 | 8083 | 9671 |
| смт ЛИМАНСЬКЕ | 7319 | 3597 | 3722 |
| Сільське населення | 31654 | 14761 | 16893 |
| с.КУЧУРГАН | 3306 | 1550 | 1756 |
| інші сільські населені пункти | 28348 | 13211 | 15137 |
| САВРАНСЬКИЙ РАЙОН | 22176 | 10098 | 12078 |
| Міське населення | 6874 | 3226 | 3648 |
| смт САВРАНЬ | 6874 | 3226 | 3648 |
| Сільське населення | 15302 | 6872 | 8430 |
| САРАТСЬКИЙ РАЙОН | 49911 | 23398 | 26513 |
| Міське населення | 5229 | 2370 | 2859 |
| смт САРАТА | 5229 | 2370 | 2859 |
| Сільське населення | 44682 | 21028 | 23654 |
| с.ЗОРЯ | 5446 | 2604 | 2842 |
| с.КУЛЕВЧА | 4032 | 1918 | 2114 |
| с.НОВОСЕЛІВКА | 2970 | 1412 | 1558 |
| с.ПЛАХТІВКА | 5233 | 2468 | 2765 |
| інші сільські населені пункти | 27001 | 12626 | 14375 |
| ТАРУТИНСЬКИЙ РАЙОН | 45175 | 21666 | 23509 |
| Міське населення | 13680 | 6532 | 7148 |
| смт БЕРЕЗИНЕ | 3799 | 1798 | 2001 |
| смт БОРОДІНО | 1826 | 864 | 962 |
| смт СЕРПНЕВЕ | 1836 | 882 | 954 |
| смт ТАРУТИНЕ | 6219 | 2988 | 3231 |
| Сільське населення | 31495 | 15134 | 16361 |
| ТАТАРБУНАРСЬКИЙ РАЙОН | 41573 | 19614 | 21959 |
| Міське населення | 10797 | 5111 | 5686 |
| м. ТАТАРБУНАРИ | 10797 | 5111 | 5686 |
| Сільське населення | 30776 | 14503 | 16273 |
| с.ДМИТРІВКА | 4066 | 1974 | 2092 |
| інші сільські населені пункти | 26710 | 12529 | 14181 |

| Найменування районів, міськрад, селищних і сільських населених пунктів | Наявне населення | | |
|--|------------------|----------|-------|
| | обидві статі | чоловіки | жінки |
| ФРУНЗІВСЬКИЙ РАЙОН | 20944 | 9783 | 11161 |
| Міське населення | 8655 | 3999 | 4656 |
| смт ЗАТИШШЯ | 3455 | 1625 | 1830 |
| смт ФРУНЗІВКА | 5200 | 2374 | 2826 |
| Сільське населення | 12289 | 5784 | 6505 |
| ШИРЯЇВСЬКИЙ РАЙОН | 29754 | 13959 | 15795 |
| Міське населення | 7289 | 3452 | 3837 |
| смт ШИРЯЄВЕ | 7289 | 3452 | 3837 |
| Сільське населення | 22465 | 10507 | 11958 |

ПОЛТАВСЬКА ОБЛАСТЬ
530000000

| Найменування районів, міськрад, селищних і сільських населених пунктів | Наявне населення | | |
|--|------------------|----------|--------|
| | обидві статі | чоловіки | жінки |
| Все населення області | 1630092 | 747402 | 882690 |
| Міське населення | 956756 | 441444 | 515312 |
| Сільське населення | 673336 | 305958 | 367378 |
| м. ПОЛТАВА | 317998 | 147431 | 170567 |
| КИЇВСЬКИЙ район | 113603 | 53280 | 60323 |
| ЛЕНІНСЬКИЙ район | 56570 | 26982 | 29588 |
| ОКТЯБРСЬКИЙ район | 147825 | 67169 | 80656 |
| КОМСОМОЛЬСЬК (міськрада) | 54313 | 25452 | 28861 |
| Міське населення | 51740 | 24270 | 27470 |
| м. КОМСОМОЛЬСЬК | 51740 | 24270 | 27470 |
| Сільське населення | 2573 | 1182 | 1391 |
| м. КРЕМЕНЧУК | 234073 | 108152 | 125921 |
| АВТОЗАВОДСЬКИЙ район | 158455 | 72800 | 85655 |
| КРЮКІВСЬКИЙ район | 75618 | 35352 | 40266 |
| м. ЛУБНИ | 52572 | 23870 | 28702 |
| м. МИРГОРОД | 42886 | 19913 | 22973 |
| ВЕЛИКОБАГАЧАНСЬКИЙ РАЙОН | 30103 | 13600 | 16503 |
| Міське населення | 8544 | 3945 | 4599 |
| смт ВЕЛИКА БАГАЧКА | 5885 | 2720 | 3165 |
| смт ГОГОЛЕВЕ | 2659 | 1225 | 1434 |
| Сільське населення | 21559 | 9655 | 11904 |
| ГАДЯЦЬКИЙ РАЙОН | 64011 | 29285 | 34726 |
| Міське населення | 22698 | 10474 | 12224 |
| м. ГАДЯЧ | 22698 | 10474 | 12224 |
| Сільське населення | 41313 | 18811 | 22502 |
| с. ЛЮТЕНЬКА | 3685 | 1689 | 1996 |
| інші сільські населені пункти | 37628 | 17122 | 20506 |

| Найменування районів, міськрад, селищних і сільських населених пунктів | Наявне населення | | |
|--|------------------|----------|-------|
| | обидві статі | чоловіки | жінки |
| ГЛОБИНСЬКИЙ РАЙОН | 58726 | 26575 | 32151 |
| Міське населення | 20930 | 9520 | 11410 |
| м. ГЛОБИНЕ | 12902 | 5871 | 7031 |
| смт ГРАДИЗЬК | 8028 | 3649 | 4379 |
| Сільське населення | 37796 | 17055 | 20741 |
| ГРЕБІНКІВСЬКИЙ РАЙОН | 26257 | 11933 | 14324 |
| Міське населення | 11662 | 5288 | 6374 |
| м. ГРЕБІНКА | 11662 | 5288 | 6374 |
| Сільське населення | 14595 | 6645 | 7950 |
| ДИКАНСЬКИЙ РАЙОН | 21903 | 10000 | 11903 |
| Міське населення | 8506 | 3862 | 4644 |
| смт ДИКАНЬКА | 8506 | 3862 | 4644 |
| Сільське населення | 13397 | 6138 | 7259 |
| ЗІНЬКІВСЬКИЙ РАЙОН | 42308 | 19138 | 23170 |
| Міське населення | 16669 | 7709 | 8960 |
| м. ЗІНЬКІВ | 10577 | 4882 | 5695 |
| смт ОПІШНЯ | 6092 | 2827 | 3265 |
| Сільське населення | 25639 | 11429 | 14210 |
| КАРЛІВСЬКИЙ РАЙОН | 41641 | 19198 | 22443 |
| Міське населення | 17995 | 8305 | 9690 |
| м. КАРЛІВКА | 17995 | 8305 | 9690 |
| Сільське населення | 23646 | 10893 | 12753 |
| с. ПОПІВКА | 3275 | 1496 | 1779 |
| інші сільські населені пункти | 20371 | 9397 | 10974 |
| КОБЕЛЯЦЬКИЙ РАЙОН | 54091 | 24631 | 29460 |
| Міське населення | 17896 | 8171 | 9725 |
| м. КОБЕЛЯКИ | 12076 | 5504 | 6572 |
| смт БЛИКИ | 5820 | 2667 | 3153 |
| Сільське населення | 36195 | 16460 | 19735 |
| КОЗЕЛЬЦИНСЬКИЙ РАЙОН | 24849 | 11310 | 13539 |
| Міське населення | 7110 | 3295 | 3815 |
| смт КОЗЕЛЬЩИНА | 4469 | 2059 | 2410 |
| смт НОВА ГАЛЕЩИНА | 2641 | 1236 | 1405 |
| Сільське населення | 17739 | 8015 | 9724 |
| КОТЕЛЕВСЬКИЙ РАЙОН | 21564 | 9827 | 11737 |
| Міське населення | 12667 | 5878 | 6789 |
| смт КОТЕЛЬВА | 12667 | 5878 | 6789 |
| Сільське населення | 8897 | 3949 | 4948 |
| КРЕМЕНЧУЦЬКИЙ РАЙОН | 43346 | 19944 | 23402 |
| Міське населення | | | |
| Сільське населення | 43346 | 19944 | 23402 |
| с. КАМ'ЯНИ ПОТОКИ | 3652 | 1736 | 1916 |
| с. ПІЩАНЕ | 4905 | 2264 | 2641 |
| інші сільські населені пункти | 34789 | 15944 | 18845 |

| Найменування районів, міськрад, селищних і сільських населених пунктів | Наявне населення | | |
|--|------------------|----------|-------|
| | обидві статі | чоловіки | жінки |
| ЛОХВИЦЬКИЙ РАЙОН | 51440 | 23199 | 28241 |
| Міське населення | 21413 | 9576 | 11837 |
| м. ЛОХВИЦЯ | 12389 | 5491 | 6898 |
| м. ЧЕРВОНОЗАВОДСЬКЕ | 9024 | 4085 | 4939 |
| Сільське населення | 30027 | 13623 | 16404 |
| с. СЕНЧА | 3067 | 1431 | 1636 |
| інші сільські населені пункти | 26960 | 12192 | 14768 |
| | | | |
| ЛУБЕНСЬКИЙ РАЙОН | 39970 | 17758 | 22212 |
| Міське населення | | | |
| Сільське населення | 39970 | 17758 | 22212 |
| с. ЗАСУЛЛЯ | 4516 | 2076 | 2440 |
| інші сільські населені пункти | 35454 | 15682 | 19772 |
| | | | |
| МАШІВСЬКИЙ РАЙОН | 22894 | 10708 | 12186 |
| Міське населення | 4098 | 1919 | 2179 |
| смт МАШІВКА | 4098 | 1919 | 2179 |
| Сільське населення | 18796 | 8789 | 10007 |
| с. СЕЛЕЩИНА | 3447 | 1649 | 1798 |
| інші сільські населені пункти | 15349 | 7140 | 8209 |
| | | | |
| МИРГОРОДСЬКИЙ РАЙОН | 41225 | 18529 | 22696 |
| Міське населення | 5945 | 2650 | 3295 |
| смт КОМИШНЯ | 2720 | 1251 | 1469 |
| смт РОМОДАН | 3225 | 1399 | 1826 |
| Сільське населення | 35280 | 15879 | 19401 |
| с. ВЕЛИКІ СОРОЧИНЦІ | 4231 | 1932 | 2299 |
| інші сільські населені пункти | 31049 | 13947 | 17102 |
| | | | |
| НОВОСАНЖАРСЬКИЙ РАЙОН | 39995 | 17998 | 21997 |
| Міське населення | 8323 | 3726 | 4597 |
| смт НОВІ САНЖАРИ | 8323 | 3726 | 4597 |
| Сільське населення | 31672 | 14272 | 17400 |
| | | | |
| ОРЖИЦЬКИЙ РАЙОН | 29525 | 13544 | 15981 |
| Міське населення | 6031 | 2801 | 3230 |
| смт ОРЖИЦЯ | 4019 | 1828 | 2191 |
| смт НОВООРЖИЦЬКЕ | 2012 | 973 | 1039 |
| Сільське населення | 23494 | 10743 | 12751 |
| | | | |
| ПИРЯТИНСЬКИЙ РАЙОН | 36467 | 16764 | 19703 |
| Міське населення | 16664 | 7714 | 8950 |
| м. ПИРЯТИН | 16664 | 7714 | 8950 |
| Сільське населення | 19803 | 9050 | 10753 |
| | | | |
| ПОЛТАВСЬКИЙ РАЙОН | 66351 | 30949 | 35402 |
| Міське населення | | | |
| Сільське населення | 66351 | 30949 | 35402 |
| с. МАЧУХИ | 3327 | 1560 | 1767 |
| с. СУПРУНІВКА | 3964 | 1833 | 2131 |
| с. РОЗСОШЕНЦІ | 6639 | 3152 | 3487 |
| інші сільські населені пункти | 52421 | 24404 | 28017 |

| Найменування районів, міськрад, селищних і сільських населених пунктів | Наявне населення | | |
|--|------------------|----------|-------|
| | обидві статі | чоловіки | жінки |
| РЕШЕТИЛІВСЬКИЙ РАЙОН | 29741 | 13455 | 16286 |
| Міське населення | 9457 | 4215 | 5242 |
| смт РЕШЕТИЛІВКА | 9457 | 4215 | 5242 |
| Сільське населення | 20284 | 9240 | 11044 |
| СЕМЕНІВСЬКИЙ РАЙОН | 32575 | 14766 | 17809 |
| Міське населення | 7562 | 3422 | 4140 |
| смт СЕМЕНІВКА | 7562 | 3422 | 4140 |
| Сільське населення | 25013 | 11344 | 13669 |
| ХОРОЛЬСЬКИЙ РАЙОН | 42169 | 19046 | 23123 |
| Міське населення | 14753 | 6852 | 7901 |
| м. ХОРОЛ | 14753 | 6852 | 7901 |
| Сільське населення | 27416 | 12194 | 15222 |
| ЧОРНУХІНСЬКИЙ РАЙОН | 16227 | 7347 | 8880 |
| Міське населення | 3194 | 1493 | 1701 |
| смт ЧОРНУХИ | 3194 | 1493 | 1701 |
| Сільське населення | 13033 | 5854 | 7179 |
| ЧУТІВСЬКИЙ РАЙОН | 26816 | 12180 | 14636 |
| Міське населення | 10047 | 4591 | 5456 |
| смт АРТЕМІВКА | 3628 | 1648 | 1980 |
| смт ЧУТОВЕ | 6419 | 2943 | 3476 |
| Сільське населення | 16769 | 7589 | 9180 |
| ШИШАЦЬКИЙ РАЙОН | 24056 | 10900 | 13156 |
| Міське населення | 5323 | 2402 | 2921 |
| смт ШИШАКИ | 5323 | 2402 | 2921 |
| Сільське населення | 18733 | 8498 | 10235 |
| с. ЯРЕСЬКИ | 3957 | 1815 | 2142 |
| інші сільські населені пункти | 14776 | 6683 | 8093 |

РІВНЕНСЬКА ОБЛАСТЬ
560000000

| Найменування районів, міськрад, селищних і сільських населених пунктів | Наявне населення | | |
|--|------------------|----------|--------|
| | обидві статі | чоловіки | жінки |
| Все населення області | 1173304 | 555609 | 617695 |
| Міське населення | 549727 | 256542 | 293185 |
| Сільське населення | 623577 | 299067 | 324510 |
| м. РІВНЕ | 248813 | 115272 | 133541 |
| м. ДУБНО | 39146 | 18088 | 21058 |
| м. КУЗНЕЦОВСЬК | 38830 | 19150 | 19680 |
| м. ОСТРОГ | 14801 | 6681 | 8120 |
| БЕРЕЗНІВСЬКИЙ РАЙОН | 63748 | 30894 | 32854 |

| Найменування районів, міськрад, селищних і сільських населених пунктів | Наявне населення | | |
|--|------------------|--------------|--------------|
| | обидві статі | чоловіки | жінки |
| Міське населення | 15757 | 7562 | 8195 |
| м. БЕРЕЗНЕ | 13669 | 6517 | 7152 |
| смт СОСНОВЕ | 2088 | 1045 | 1043 |
| Сільське населення | 47991 | 23332 | 24659 |
| с.ГОРОДИЩЕ | 3902 | 1893 | 2009 |
| інші сільські населені пункти | 44089 | 21439 | 22650 |
| ВОЛОДИМИРЕЦЬКИЙ РАЙОН | 61714 | 30380 | 31334 |
| Міське населення | 12286 | 5883 | 6403 |
| смт ВОЛОДИМИРЕЦЬ | 8867 | 4278 | 4589 |
| смт РАФАЛІВКА | 3419 | 1605 | 1814 |
| Сільське населення | 49428 | 24497 | 24931 |
| ГОЩАНСЬКИЙ РАЙОН | 38846 | 17898 | 20948 |
| Міське населення | 5280 | 2463 | 2817 |
| смт ГОЩА | 5280 | 2463 | 2817 |
| Сільське населення | 33566 | 15435 | 18131 |
| ДЕМИДІВСЬКИЙ РАЙОН | 16483 | 7656 | 8827 |
| Міське населення | 2805 | 1329 | 1476 |
| смт ДЕМИДІВКА | 2805 | 1329 | 1476 |
| Сільське населення | 13678 | 6327 | 7351 |
| ДУБЕНСЬКИЙ РАЙОН | 48635 | 22887 | 25748 |
| Міське населення | 2799 | 1304 | 1495 |
| смт СМИГА | 2799 | 1304 | 1495 |
| Сільське населення | 45836 | 21583 | 24253 |
| ДУБРОВИЦЬКИЙ РАЙОН | 50939 | 24639 | 26300 |
| Міське населення | 9644 | 4497 | 5147 |
| м. ДУБРОВИЦЯ | 9644 | 4497 | 5147 |
| Сільське населення | 41295 | 20142 | 21153 |
| ЗАРІЧНЕНСЬКИЙ РАЙОН | 36078 | 17572 | 18506 |
| Міське населення | 6929 | 3335 | 3594 |
| смт ЗАРІЧНЕ | 6929 | 3335 | 3594 |
| Сільське населення | 29149 | 14237 | 14912 |
| ЗДОЛБУНІВСЬКИЙ РАЙОН | 58805 | 27117 | 31688 |
| Міське населення | 28302 | 12874 | 15428 |
| м. ЗДОЛБУНІВ | 24612 | 11117 | 13495 |
| смт МІЗОЧ | 3690 | 1757 | 1933 |
| Сільське населення | 30503 | 14243 | 16260 |
| с.ЗДОВБИЦЯ | 5046 | 2351 | 2695 |
| інші сільські населені пункти | 25457 | 11892 | 13565 |
| КОРЕЦЬКИЙ РАЙОН | 39303 | 18115 | 21188 |
| Міське населення | 8649 | 3942 | 4707 |
| м. КОРЕЦЬ | 8649 | 3942 | 4707 |
| Сільське населення | 30654 | 14173 | 16481 |
| КОСТОПІЛЬСЬКИЙ РАЙОН | 65559 | 30986 | 34573 |

| Найменування районів, міськрад, селищних і сільських населених пунктів | Наявне населення | | |
|--|------------------|----------|-------|
| | обидві статі | чоловіки | жінки |
| Міське населення | 30467 | 14202 | 16265 |
| м. КОСТОПЛЬ | 30467 | 14202 | 16265 |
| Сільське населення | 35092 | 16784 | 18308 |
| МЛИНІВСЬКИЙ РАЙОН | 41614 | 19260 | 22354 |
| Міське населення | 8546 | 3981 | 4565 |
| смт МЛИНІВ | 8546 | 3981 | 4565 |
| Сільське населення | 33068 | 15279 | 17789 |
| ОСТРОЗЬКИЙ РАЙОН | 31235 | 14625 | 16610 |
| Міське населення | - | - | - |
| Сільське населення | 31235 | 14625 | 16610 |
| с.ОЖЕНИН | 4770 | 2282 | 2488 |
| інші сільські населені пункти | 26465 | 12343 | 14122 |
| РАДИВИЛІВСЬКИЙ РАЙОН | 40029 | 18762 | 21267 |
| Міське населення | 10311 | 4841 | 5470 |
| м. РАДИВИЛІВ | 10311 | 4841 | 5470 |
| Сільське населення | 29718 | 13921 | 15797 |
| РІВНЕНСЬКИЙ РАЙОН | 87998 | 41713 | 46285 |
| Міське населення | 19734 | 9159 | 10575 |
| смт КВАСИЛІВ | 7478 | 3460 | 4018 |
| смт КЛЕВАНЬ | 8054 | 3708 | 4346 |
| смт ОРЖІВ | 4202 | 1991 | 2211 |
| Сільське населення | 68264 | 32554 | 35710 |
| с.ЗОРЯ | 5072 | 2517 | 2555 |
| с.КОЛОДЕНКА | 3170 | 1533 | 1637 |
| інші сільські населені пункти | 60022 | 28504 | 31518 |
| РОКИТНІВСЬКИЙ РАЙОН | 51892 | 25373 | 26519 |
| Міське населення | 9786 | 4594 | 5192 |
| смт РОКИТНЕ | 7299 | 3372 | 3927 |
| смт ТОМАШГОРОД | 2487 | 1222 | 1265 |
| Сільське населення | 42106 | 20779 | 21327 |
| с.РОКИТНЕ | 4880 | 2344 | 2536 |
| інші сільські населені пункти | 37226 | 18435 | 18791 |
| САРНЕНСЬКИЙ РАЙОН | 98836 | 48541 | 50295 |
| Міське населення | 36842 | 17385 | 19457 |
| м. САРНИ | 28144 | 13250 | 14894 |
| смт КЛЕСІВ | 4595 | 2192 | 2403 |
| смт СТЕПАНЬ | 4103 | 1943 | 2160 |
| Сільське населення | 61994 | 31156 | 30838 |
| с.НЕМОВИЧІ | 3099 | 1564 | 1535 |
| с.ТИННЕ | 4282 | 2199 | 2083 |
| інші сільські населені пункти | 54613 | 27393 | 27220 |

СУМСЬКА ОБЛАСТЬ
590000000

| Найменування районів, міськрад, селищних і сільських населених пунктів | Найвнє населення | | |
|--|------------------|----------|--------|
| | обидві статі | чоловіки | жінки |
| Все населення області | 1299746 | 593837 | 705909 |
| Міське населення | 842897 | 385825 | 457072 |
| Сільське населення | 456849 | 208012 | 248837 |
| СУМИ (міськрада) | 295847 | 135629 | 160218 |
| Міське населення | 293141 | 134369 | 158772 |
| м. СУМИ | 293141 | 134369 | 158772 |
| ЗАРІЧНИЙ район | 150694 | 69475 | 81219 |
| КОВПАКІВСЬКИЙ район | 142447 | 64894 | 77553 |
| Сільське населення | 2706 | 1260 | 1446 |
| ГЛУХІВ (міськрада) | 36056 | 16359 | 19697 |
| Міське населення | 35768 | 16222 | 19546 |
| м. ГЛУХІВ | 35768 | 16222 | 19546 |
| Сільське населення | 288 | 137 | 151 |
| КОНОТОП (міськрада) | 97296 | 44634 | 52662 |
| Міське населення | 92657 | 42529 | 50128 |
| м. КОНОТОП | 92657 | 42529 | 50128 |
| Сільське населення | 4639 | 2105 | 2534 |
| ЛЕБЕДИН (міськрада) | 29710 | 13324 | 16386 |
| Міське населення | 28948 | 12983 | 15965 |
| м. ЛЕБЕДИН | 28948 | 12983 | 15965 |
| Сільське населення | 762 | 341 | 421 |
| ОХТИРКА (міськрада) | 50713 | 23414 | 27299 |
| Міське населення | 50399 | 23261 | 27138 |
| м. ОХТИРКА | 50399 | 23261 | 27138 |
| Сільське населення | 314 | 153 | 161 |
| РОМНИ (міськрада) | 50929 | 23427 | 27502 |
| Міське населення | 50448 | 23201 | 27247 |
| м. РОМНИ | 50448 | 23201 | 27247 |
| Сільське населення | 481 | 226 | 255 |
| м. ШОСТКА | 87130 | 39173 | 47957 |
| БІЛОПЛЬСЬКИЙ РАЙОН | 61321 | 28216 | 33105 |
| Міське населення | 34045 | 15830 | 18215 |
| м. БІЛОПІЛЛЯ | 18384 | 8541 | 9843 |
| м. ВОРОЖБА | 8384 | 3855 | 4529 |
| смт ЖОВТНЕВЕ | 4457 | 2135 | 2322 |
| смт УЛЯНІВКА | 2820 | 1299 | 1521 |
| Сільське населення | 27276 | 12386 | 14890 |
| БУРИНСЬКИЙ РАЙОН | 36933 | 16774 | 20159 |
| Міське населення | 11678 | 5304 | 6374 |
| м. БУРИНЬ | 11678 | 5304 | 6374 |
| Сільське населення | 25255 | 11470 | 13785 |
| с. СЛОБОДА | 3063 | 1366 | 1697 |
| інші сільські населені пункти | 22192 | 10104 | 12088 |

| Найменування районів, міськрад, селищних і сільських населених пунктів | Найвне населення | | |
|---|------------------|----------|-------|
| | обидві статі | чоловіки | жінки |
| ВЕЛИКОПИСАРІВСЬКИЙ РАЙОН | 26997 | 12257 | 14740 |
| Міське населення | 8763 | 4044 | 4719 |
| смт ВЕЛИКА ПИСАРІВКА | 5437 | 2555 | 2882 |
| смт КИРИКІВКА | 3326 | 1489 | 1837 |
| Сільське населення | 18234 | 8213 | 10021 |
| ГЛУХІВСЬКИЙ РАЙОН | 31944 | 14708 | 17236 |
| Міське населення | 5018 | 2359 | 2659 |
| смт ЧЕРВОНЕ | 1870 | 883 | 987 |
| смт ШАЛИГІНЕ | 3148 | 1476 | 1672 |
| Сільське населення | 26926 | 12349 | 14577 |
| КОНОТОПСЬКИЙ РАЙОН | 39398 | 17492 | 21906 |
| Міське населення | 3004 | 1341 | 1663 |
| смт ДУБОВ'ЯЗІВКА | 3004 | 1341 | 1663 |
| Сільське населення | 36394 | 16151 | 20243 |
| с. ПОПІВКА | 4339 | 1920 | 2419 |
| інші сільські населені пункти | 32055 | 14231 | 17824 |
| КРАСНОПІЛЬСЬКИЙ РАЙОН | 33978 | 15840 | 18138 |
| Міське населення | 11287 | 5301 | 5986 |
| смт КРАСНОПІЛЛЯ | 8935 | 4229 | 4706 |
| смт УГРОЇДИ | 2352 | 1072 | 1280 |
| Сільське населення | 22691 | 10539 | 12152 |
| КРОЛЕВЕЦЬКИЙ РАЙОН | 46789 | 21318 | 25471 |
| Міське населення | 25183 | 11632 | 13551 |
| м. КРОЛЕВЕЦЬ | 25183 | 11632 | 13551 |
| Сільське населення | 21606 | 9686 | 11920 |
| ЛЕБЕДИНСЬКИЙ РАЙОН | 27743 | 12578 | 15165 |
| Міське населення | | | |
| Сільське населення | 27743 | 12578 | 15165 |
| ЛИПОВОДОЛИНСЬКИЙ РАЙОН | 23342 | 10654 | 12688 |
| Міське населення | 5400 | 2499 | 2901 |
| смт ЛИПОВА ДОЛИНА | 5400 | 2499 | 2901 |
| Сільське населення | 17942 | 8155 | 9787 |
| НЕДРИГАЙЛІВСЬКИЙ РАЙОН | 31231 | 14037 | 17194 |
| Міське населення | 10066 | 4596 | 5470 |
| смт НЕДРИГАЙЛІВ | 6264 | 2879 | 3385 |
| смт ТЕРНИ | 3802 | 1717 | 2085 |
| Сільське населення | 21165 | 9441 | 11724 |
| ОХТИРСЬКИЙ РАЙОН | 31534 | 14527 | 17007 |
| Міське населення | 2713 | 1214 | 1499 |
| смт ЧУПАХІВКА | 2713 | 1214 | 1499 |
| Сільське населення | 28821 | 13313 | 15508 |
| ПУТИВЛЬСЬКИЙ РАЙОН | 34402 | 15714 | 18688 |
| Міське населення | 17354 | 7876 | 9478 |

| Найменування районів, міськрад, селищних і сільських населених пунктів | Наявне населення | | |
|---|------------------|--------------|--------------|
| | обидві статі | чоловіки | жінки |
| м. ПУТИВЛЬ | 17354 | 7876 | 9478 |
| Сільське населення | 17048 | 7838 | 9210 |
| РОМЕНСЬКИЙ РАЙОН | 46254 | 21088 | 25166 |
| Міське населення | | | |
| Сільське населення | 46254 | 21088 | 25166 |
| СЕРЕДИНО-БУДСЬКИЙ РАЙОН | 20799 | 9596 | 11203 |
| Міське населення | 9733 | 4513 | 5220 |
| м. СЕРЕДИНА-БУДА | 7511 | 3438 | 4073 |
| смт ЗНОБ-НОВГОРОДСЬКЕ | 2222 | 1075 | 1147 |
| Сільське населення | 11066 | 5083 | 5983 |
| СУМСЬКИЙ РАЙОН | 62701 | 29167 | 33534 |
| Міське населення | 10755 | 5081 | 5674 |
| смт НИЗИ | 2928 | 1329 | 1599 |
| смт СТЕПАНІВКА | 5269 | 2504 | 2765 |
| смт ХОТІНЬ | 2558 | 1248 | 1310 |
| Сільське населення | 51946 | 24086 | 27860 |
| с. ВЕРХНЯ СИРОВАТКА | 3811 | 1793 | 2018 |
| с. НИЖНЯ СИРОВАТКА | 3724 | 1747 | 1977 |
| с. СТЕЦЬКІВКА | 3688 | 1708 | 1980 |
| інші сільські населені пункти | 40723 | 18838 | 21885 |
| ТРОСТЯНЕЦЬКИЙ РАЙОН | 41977 | 19177 | 22800 |
| Міське населення | 23308 | 10731 | 12577 |
| м. ТРОСТЯНЕЦЬ | 23308 | 10731 | 12577 |
| Сільське населення | 18669 | 8446 | 10223 |
| с. БОРОМЛЯ | 4227 | 1967 | 2260 |
| інші сільські населені пункти | 14442 | 6479 | 7963 |
| ШОСТКИНСЬКИЙ РАЙОН | 24522 | 11063 | 13459 |
| Міське населення | 7547 | 3444 | 4103 |
| смт ВОРОНІЖ | 7547 | 3444 | 4103 |
| Сільське населення | 16975 | 7619 | 9356 |
| ЯМПІЛЬСЬКИЙ РАЙОН | 30200 | 13671 | 16529 |
| Міське населення | 18552 | 8322 | 10230 |
| м. ДРУЖБА | 5726 | 2538 | 3188 |
| смт СВЕСА | 7645 | 3454 | 4191 |
| смт ЯМПІЛЬ | 5181 | 2330 | 2851 |
| Сільське населення | 11648 | 5349 | 6299 |

ТЕРНОПІЛЬСЬКА ОБЛАСТЬ

610000000

| Найменування районів, міськрад, селищних і сільських населених пунктів | Наявне населення | | |
|---|------------------|----------|--------|
| | обидві статі | чоловіки | жінки |
| Все населення області | 1142416 | 530165 | 612251 |
| Міське населення | 485560 | 227865 | 257695 |
| Сільське населення | 656856 | 302300 | 354556 |
| м. ТЕРНОПІЛЬ | 227755 | 107047 | 120708 |

| Найменування районів, міськрад, селищних і сільських населених пунктів | Найвнє населення | | |
|--|------------------|----------|-------|
| | обидві статі | чоловіки | жінки |
| БЕРЕЖАНСЬКИЙ РАЙОН | 44813 | 20804 | 24009 |
| Міське населення | 17617 | 8352 | 9265 |
| м. БЕРЕЖАНИ | 17617 | 8352 | 9265 |
| Сільське населення | 27196 | 12452 | 14744 |
| | | | |
| БОРЩІВСЬКИЙ РАЙОН | 75340 | 35107 | 40233 |
| Міське населення | 19743 | 9507 | 10236 |
| м. БОРЩІВ | 11382 | 5586 | 5796 |
| смт МЕЛЬНИЦЯ-ПОДІЛЬСЬКА | 3888 | 1850 | 2038 |
| смт СКАЛА-ПОДІЛЬСЬКА | 4473 | 2071 | 2402 |
| Сільське населення | 55597 | 25600 | 29997 |
| | | | |
| БУЧАЦЬКИЙ РАЙОН | 64974 | 30581 | 34393 |
| Міське населення | 14982 | 7126 | 7856 |
| м. БУЧАЧ | 12549 | 6011 | 6538 |
| смт ЗОЛОТИЙ ПОТІК | 2433 | 1115 | 1318 |
| Сільське населення | 49992 | 23455 | 26537 |
| с.ТРИБУХІВЦІ | 4294 | 2051 | 2243 |
| інші сільські населені пункти | 45698 | 21404 | 24294 |
| | | | |
| ГУСЯТИНСЬКИЙ РАЙОН | 67074 | 31385 | 35689 |
| Міське населення | 23203 | 11259 | 11944 |
| м. КОПИЧИНЦІ | 7036 | 3347 | 3689 |
| м. ХОРОСТКІВ | 7306 | 3524 | 3782 |
| смт ГУСЯТИН | 6731 | 3351 | 3380 |
| смт ГРИМАЙЛІВ | 2130 | 1037 | 1093 |
| Сільське населення | 43871 | 20126 | 23745 |
| | | | |
| ЗАЛЩИЦЬКИЙ РАЙОН | 53466 | 24608 | 28858 |
| Міське населення | 13638 | 6306 | 7332 |
| м. ЗАЛЩИКИ | 10125 | 4678 | 5447 |
| смт ТОВСТЕ | 3513 | 1628 | 1885 |
| Сільське населення | 39828 | 18302 | 21526 |
| | | | |
| ЗБАРАЗЬКИЙ РАЙОН | 60308 | 27035 | 33273 |
| Міське населення | 16711 | 7612 | 9099 |
| м. ЗБАРАЖ | 13228 | 6023 | 7205 |
| смт ВИШНІВЕЦЬ | 3483 | 1589 | 1894 |
| Сільське населення | 43597 | 19423 | 24174 |
| | | | |
| ЗБОРІВСЬКИЙ РАЙОН | 47089 | 21830 | 25259 |
| Міське населення | 10149 | 4867 | 5282 |
| м. ЗБОРІВ | 7436 | 3585 | 3851 |
| смт ЗАЛІЗЦІ | 2713 | 1282 | 1431 |
| Сільське населення | 36940 | 16963 | 19977 |
| с.ОЗЕРНА | 3584 | 1694 | 1890 |
| інші сільські населені пункти | 33356 | 15269 | 18087 |
| | | | |
| КОЗІВСЬКИЙ РАЙОН | 41827 | 19185 | 22642 |
| Міське населення | 11307 | 5320 | 5987 |
| смт КОЗОВА | 9367 | 4450 | 4917 |
| смт КОЗЛІВ | 1940 | 870 | 1070 |

| Найменування районів, міськрад, селищних і сільських населених пунктів | Наявне населення | | |
|--|------------------|----------|-------|
| | обидві статі | чоловіки | жінки |
| Сільське населення | 30520 | 13865 | 16655 |
| КРЕМЕНЕЦЬКИЙ РАЙОН | 73441 | 34238 | 39203 |
| Міське населення | 30291 | 13911 | 16380 |
| м. КРЕМЕНЕЦЬ | 22051 | 9882 | 12169 |
| м. ПОЧАЇВ | 8240 | 4029 | 4211 |
| Сільське населення | 43150 | 20327 | 22823 |
| ЛАНОВЕЦЬКИЙ РАЙОН | 33188 | 15191 | 17997 |
| Міське населення | 8680 | 4020 | 4660 |
| м. ЛАНІВЦІ | 8680 | 4020 | 4660 |
| Сільське населення | 24508 | 11171 | 13337 |
| МОНАСТИРИСЬКИЙ РАЙОН | 34552 | 15891 | 18661 |
| Міське населення | 10105 | 4659 | 5446 |
| м. МОНАСТИРИСЬКА | 6344 | 2976 | 3368 |
| смт КОРОПЕЦЬ | 3761 | 1683 | 2078 |
| Сільське населення | 24447 | 11232 | 13215 |
| ПІДВОЛОЧИСЬКИЙ РАЙОН | 46190 | 21191 | 24999 |
| Міське населення | 12008 | 5494 | 6514 |
| м. СКАЛАТ | 4036 | 1866 | 2170 |
| смт ПІДВОЛОЧИСЬК | 7972 | 3628 | 4344 |
| Сільське населення | 34182 | 15697 | 18485 |
| ПІДГАЄЦЬКИЙ РАЙОН | 22951 | 10479 | 12472 |
| Міське населення | 3280 | 1521 | 1759 |
| м. ПІДГАЙЦІ | 3280 | 1521 | 1759 |
| Сільське населення | 19671 | 8958 | 10713 |
| ТЕРЕБОВЛЯНСЬКИЙ РАЙОН | 70945 | 32657 | 38288 |
| Міське населення | 18961 | 8858 | 10103 |
| м. ТЕРЕБОВЛЯ | 13661 | 6394 | 7267 |
| смт ДРУЖБА | 1647 | 791 | 856 |
| смт МИКУЛИНЦІ | 3653 | 1673 | 1980 |
| Сільське населення | 51984 | 23799 | 28185 |
| ТЕРНОПІЛЬСЬКИЙ РАЙОН | 60991 | 28629 | 32362 |
| Міське населення | 9750 | 4651 | 5099 |
| смт ВЕЛИКА БЕРЕЗОВИЦЯ | 6488 | 3149 | 3339 |
| смт ВЕЛИКІ БІРКИ | 3262 | 1502 | 1760 |
| Сільське населення | 51241 | 23978 | 27263 |
| с.ВЕЛИКІ ГАЇ | 3944 | 1961 | 1983 |
| с.ПЕТРИКІВ | 3150 | 1478 | 1672 |
| інші сільські населені пункти | 44147 | 20539 | 23608 |
| ЧОРТКІВСЬКИЙ РАЙОН | 80944 | 37157 | 43787 |
| Міське населення | 32219 | 14905 | 17314 |
| м. ЧОРТКІВ | 29057 | 13382 | 15675 |
| смт ЗАВОДСЬКЕ | 3162 | 1523 | 1639 |
| Сільське населення | 48725 | 22252 | 26473 |
| с.БІЛА | 3872 | 1753 | 2119 |

| Найменування районів, міськрад, селищних і сільських населених пунктів | Наявне населення | | |
|--|------------------|----------|-------|
| | обидві статі | чоловіки | жінки |
| інші сільські населені пункти | 44853 | 20499 | 24354 |
| ШУМСЬКИЙ РАЙОН | 36568 | 17150 | 19418 |
| Міське населення | 5161 | 2450 | 2711 |
| м. ШУМСЬК | 5161 | 2450 | 2711 |
| Сільське населення | 31407 | 14700 | 16707 |

ХАРКІВСЬКА ОБЛАСТЬ
630000000

| Найменування районів, міськрад, селищних і сільських населених пунктів | Наявне населення | | |
|--|------------------|----------|---------|
| | обидві статі | чоловіки | жінки |
| Все населення області | 2914212 | 1339549 | 1574663 |
| Міське населення | 2288681 | 1050474 | 1238207 |
| Сільське населення | 625531 | 289075 | 336456 |
| ХАРКІВ (міськрада) | 1470902 | 675582 | 795320 |
| Міське населення | 1470902 | 675582 | 795320 |
| м. ХАРКІВ | 1470902 | 675582 | 795320 |
| ДЗЕРЖИНСЬКИЙ район | 220580 | 102715 | 117865 |
| КИЇВСЬКИЙ район | 188706 | 87934 | 100772 |
| КОМІНТЕРНІВСЬКИЙ район | 149798 | 67495 | 82303 |
| ЛЕНІНСЬКИЙ район | 93844 | 42947 | 50897 |
| МОСКОВСЬКИЙ район | 310278 | 139247 | 171031 |
| ЖОВТНЕВИЙ район | 111173 | 53776 | 57397 |
| ОРДЖОНІКІДЗЕВСЬКИЙ район | 155843 | 71761 | 84082 |
| ФРУНЗЕНСЬКИЙ район | 144151 | 64684 | 79467 |
| ЧЕРВОНОЗАВОДСЬКИЙ район | 96529 | 45023 | 51506 |
| Сільське населення | | | |
| м. ІЗЮМ | 56114 | 25204 | 30910 |
| КУП'ЯНСЬК (міськрада) | 62620 | 28517 | 34103 |
| Міське населення | 62620 | 28517 | 34103 |
| м. КУП'ЯНСЬК | 32449 | 14611 | 17838 |
| смт КІВШАРІВКА | 20500 | 9494 | 11006 |
| смт КУП'ЯНСЬК-ВУЗЛОВИЙ | 9671 | 4412 | 5259 |
| Сільське населення | | | |
| ЛОЗОВА (міськрада) | 73098 | 33562 | 39536 |
| Міське населення | 71351 | 32753 | 38598 |
| м. ЛОЗОВА | 64041 | 29469 | 34572 |
| смт ПАНЮТИНЕ | 7310 | 3284 | 4026 |
| Сільське населення | 1747 | 809 | 938 |
| ЛЮБОТИН (міськрада) | 26945 | 12163 | 14782 |
| Міське населення | 24173 | 10903 | 13270 |
| м. ЛЮБОТИН | 24173 | 10903 | 13270 |
| Сільське населення | 2772 | 1260 | 1512 |
| ПЕРВОМАЙСЬКИЙ (міськрада) | 33016 | 15252 | 17764 |
| Міське населення | 32523 | 15038 | 17485 |

| Найменування районів, міськрад, селищних і сільських населених пунктів | Наявне населення | | |
|--|------------------|----------|-------|
| | обидві статі | чоловіки | жінки |
| м. ПЕРВОМАЙСЬКИЙ | 32523 | 15038 | 17485 |
| Сільське населення | 493 | 214 | 279 |
| ЧУГУЇВ (міськрада) | 37715 | 17856 | 19859 |
| Міське населення | 36789 | 17451 | 19338 |
| м. ЧУГУЇВ | 36789 | 17451 | 19338 |
| Сільське населення | 926 | 405 | 521 |
| БАЛАКЛІЙСЬКИЙ РАЙОН | 92595 | 43435 | 49160 |
| Міське населення | 57343 | 26371 | 30972 |
| м. БАЛАКЛЯ | 32408 | 14829 | 17579 |
| смт АНДРІЇВКА | 9696 | 4450 | 5246 |
| смт САВИНЦІ | 5532 | 2559 | 2973 |
| смт ЧЕРВОНИЙ ДОНЕЦЬ | 9707 | 4533 | 5174 |
| Сільське населення | 35252 | 17064 | 18188 |
| с. ВЕРБІВКА | 3507 | 1747 | 1760 |
| с. ПЕТРІВСЬКЕ | 3285 | 1645 | 1640 |
| інші сільські населені пункти | 28460 | 13672 | 14788 |
| БАРВІНКІВСЬКИЙ РАЙОН | 31501 | 14595 | 16906 |
| Міське населення | 12998 | 5970 | 7028 |
| м. БАРВІНКОВЕ | 12998 | 5970 | 7028 |
| Сільське населення | 18503 | 8625 | 9878 |
| БЛИЗНЮКІВСЬКИЙ РАЙОН | 25695 | 11941 | 13754 |
| Міське населення | 5010 | 2275 | 2735 |
| смт БЛИЗНЮКИ | 5010 | 2275 | 2735 |
| Сільське населення | 20685 | 9666 | 11019 |
| БОГОДУХІВСЬКИЙ РАЙОН | 47456 | 21915 | 25541 |
| Міське населення | 22229 | 10394 | 11835 |
| м. БОГОДУХІВ | 18224 | 8539 | 9685 |
| смт ГУТИ | 2054 | 923 | 1131 |
| смт ШАРІВКА | 1951 | 932 | 1019 |
| Сільське населення | 25227 | 11521 | 13706 |
| БОРІВСЬКИЙ РАЙОН | 21128 | 9735 | 11393 |
| Міське населення | 6843 | 3117 | 3726 |
| смт БОРОВА | 6843 | 3117 | 3726 |
| Сільське населення | 14285 | 6618 | 7667 |
| ВАЛКІВСЬКИЙ РАЙОН | 36531 | 16482 | 20049 |
| Міське населення | 15702 | 7150 | 8552 |
| м. ВАЛКИ | 10381 | 4773 | 5608 |
| смт КОВ'ЯГИ | 3546 | 1558 | 1988 |
| смт СТАРИЙ МЕРЧИК | 1775 | 819 | 956 |
| Сільське населення | 20829 | 9332 | 11497 |
| ВЕЛИКОБУРЛУЦЬКИЙ РАЙОН | 28155 | 12872 | 15283 |
| Міське населення | 7603 | 3455 | 4148 |
| смт ВЕЛИКИЙ БУРЛУК | 5007 | 2292 | 2715 |
| смт ПРИКОЛОТНЕ | 2596 | 1163 | 1433 |

| Найменування районів, міськрад, селищних і сільських населених пунктів | Наявне населення | | |
|--|------------------|----------|-------|
| | обидві статі | чоловіки | жінки |
| Сільське населення | 20552 | 9417 | 11135 |
| ВОВЧАНСЬКИЙ РАЙОН | 54942 | 25123 | 29819 |
| Міське населення | 30938 | 14111 | 16827 |
| м. ВОВЧАНСЬК | 20695 | 9395 | 11300 |
| смт БІЛИЙ КОЛОДЯЗЬ | 4675 | 2144 | 2531 |
| смт ВІЛЬЧА | 1646 | 774 | 872 |
| смт СТАРИЙ САЛТІВ | 3922 | 1798 | 2124 |
| Сільське населення | 24004 | 11012 | 12992 |
| ДВОРІЧАНСЬКИЙ РАЙОН | 22267 | 10278 | 11989 |
| Міське населення | 4489 | 2064 | 2425 |
| смт ДВОРІЧНА | 4489 | 2064 | 2425 |
| Сільське населення | 17778 | 8214 | 9564 |
| ДЕРГАЧІВСЬКИЙ РАЙОН | 98600 | 44905 | 53695 |
| Міське населення | 69698 | 31500 | 38198 |
| м. ДЕРГАЧІ | 20258 | 9089 | 11169 |
| смт ВІЛЬШАНИ | 7270 | 3226 | 4044 |
| смт КОЗАЧА ЛОПАНЬ | 5870 | 2660 | 3210 |
| смт МАЛА ДАНИЛІВКА | 7489 | 3428 | 4061 |
| смт ПЕРЕСІЧНА | 7160 | 3268 | 3892 |
| смт ПРУДЯНКА | 1998 | 872 | 1126 |
| смт СЛАТИНЕ | 6797 | 3046 | 3751 |
| смт СОЛОНІЦІВКА | 12856 | 5911 | 6945 |
| Сільське населення | 28902 | 13405 | 15497 |
| с.РУСЬКА ЛОЗОВА | 5016 | 2246 | 2770 |
| с.ЧЕРКАСЬКА ЛОЗОВА | 4125 | 1908 | 2217 |
| інші сільські населені пункти | 19761 | 9251 | 10510 |
| ЗАЧЕПИЛІВСЬКИЙ РАЙОН | 18834 | 8641 | 10193 |
| Міське населення | 4380 | 1995 | 2385 |
| смт ЗАЧЕПИЛІВКА | 4380 | 1995 | 2385 |
| Сільське населення | 14454 | 6646 | 7808 |
| ЗМІЇВСЬКИЙ РАЙОН | 81477 | 37451 | 44026 |
| Міське населення | 37082 | 17088 | 19994 |
| м. ЗМІЇВ | 17063 | 7856 | 9207 |
| смт ЗІДЬКИ | 4085 | 1825 | 2260 |
| смт КОМСОМОЛЬСЬКЕ | 15934 | 7407 | 8527 |
| Сільське населення | 44395 | 20363 | 24032 |
| с.ЛИМАН | 4163 | 1908 | 2255 |
| с.ТАРАНІВКА | 5066 | 2253 | 2813 |
| інші сільські населені пункти | 35166 | 16202 | 18964 |
| ЗОЛОЧІВСЬКИЙ РАЙОН | 34063 | 15499 | 18564 |
| Міське населення | 11591 | 5246 | 6345 |
| смт ЗОЛОЧІВ | 11591 | 5246 | 6345 |
| Сільське населення | 22472 | 10253 | 12219 |
| ІЗЮМСЬКИЙ РАЙОН | 22002 | 10179 | 11823 |
| Міське населення | | | |

| Найменування районів, міськрад, селищних і сільських населених пунктів | Наявне населення | | |
|--|------------------|--------------|--------------|
| | обидві статі | чоловіки | жінки |
| Сільське населення | 22002 | 10179 | 11823 |
| с.ЧЕРВОНИЙ ОСКІЛ | 3200 | 1513 | 1687 |
| інші сільські населені пункти | 18802 | 8666 | 10136 |
| КЕГИЧІВСЬКИЙ РАЙОН | 23454 | 10940 | 12514 |
| Міське населення | 9559 | 4351 | 5208 |
| смт КЕГИЧІВКА | 6651 | 3006 | 3645 |
| смт ЧАПАЄВЕ | 2908 | 1345 | 1563 |
| Сільське населення | 13895 | 6589 | 7306 |
| КОЛОМАШЬКИЙ РАЙОН | 9007 | 4036 | 4971 |
| Міське населення | 3855 | 1734 | 2121 |
| смт КОЛОМАК | 3855 | 1734 | 2121 |
| Сільське населення | 5152 | 2302 | 2850 |
| КРАСНОГРАДСЬКИЙ РАЙОН | 49240 | 22587 | 26653 |
| Міське населення | 22670 | 10351 | 12319 |
| м. КРАСНОГРАД | 22670 | 10351 | 12319 |
| Сільське населення | 26570 | 12236 | 14334 |
| с.НАТАЛИНЕ | 3552 | 1691 | 1861 |
| с.ПІЩАНКА | 5396 | 2489 | 2907 |
| інші сільські населені пункти | 17622 | 8056 | 9566 |
| КРАСНОКУТСЬКИЙ РАЙОН | 33122 | 14958 | 18164 |
| Міське населення | 10100 | 4536 | 5564 |
| смт КРАСНОКУТСЬК | 8147 | 3663 | 4484 |
| смт КОСТЯНТИНІВКА | 1953 | 873 | 1080 |
| Сільське населення | 23022 | 10422 | 12600 |
| с.ПАРХОМІВКА | 3620 | 1638 | 1982 |
| інші сільські населені пункти | 19402 | 8784 | 10618 |
| КУП'ЯНСЬКИЙ РАЙОН | 29581 | 13739 | 15842 |
| Міське населення | 29581 | 13739 | 15842 |
| Сільське населення | 29581 | 13739 | 15842 |
| с.КУРИЛІВКА | 3351 | 1534 | 1817 |
| інші сільські населені пункти | 26230 | 12205 | 14025 |
| ЛОЗІВСЬКИЙ РАЙОН | 34325 | 15873 | 18452 |
| Міське населення | 11611 | 5290 | 6321 |
| смт КРАСНОПАВЛІВКА | 7784 | 3532 | 4252 |
| смт ОРІЛЬКА | 3827 | 1758 | 2069 |
| Сільське населення | 22714 | 10583 | 12131 |
| НОВОВОДОЛАЗЬКИЙ РАЙОН | 40794 | 19010 | 21784 |
| Міське населення | 14276 | 6612 | 7664 |
| смт БІРКИ | 658 | 306 | 352 |
| смт НОВА ВОДОЛАГА | 13618 | 6306 | 7312 |
| Сільське населення | 26518 | 12398 | 14120 |
| с.СТАРОВІРІВКА | 3530 | 1623 | 1907 |
| інші сільські населені пункти | 22988 | 10775 | 12213 |
| ПЕРВОМАЙСЬКИЙ РАЙОН | 19879 | 9172 | 10707 |
| Міське населення | 19879 | 9172 | 10707 |

| Найменування районів, міськрад, селищних і сільських населених пунктів | Наявне населення | | |
|--|------------------|----------|--------|
| | обидві статі | чоловіки | жінки |
| Сільське населення | 19879 | 9172 | 10707 |
| ПЕЧЕНІЗЬКИЙ РАЙОН | 11824 | 5461 | 6363 |
| Міське населення | 6039 | 2812 | 3227 |
| смт ПЕЧЕНІГИ | 6039 | 2812 | 3227 |
| Сільське населення | 5785 | 2649 | 3136 |
| САХНОВЩИНСЬКИЙ РАЙОН | 26086 | 12049 | 14037 |
| Міське населення | 8504 | 3919 | 4585 |
| смт САХНОВЩИНА | 8504 | 3919 | 4585 |
| Сільське населення | 17582 | 8130 | 9452 |
| ХАРКІВСЬКИЙ РАЙОН | 187086 | 86155 | 100931 |
| Міське населення | 125528 | 57802 | 67726 |
| м. МЕРЕФА | 25018 | 11151 | 13867 |
| м. ПІВДЕННЕ | 8516 | 3871 | 4645 |
| смт БАБАЇ | 7333 | 3481 | 3852 |
| смт БЕЗЛЮДІВКА | 9653 | 4701 | 4952 |
| смт БЕРЕЗІВКА | 1680 | 760 | 920 |
| смт БУДИ | 7002 | 3052 | 3950 |
| смт ВАСИЩЕВЕ | 6088 | 2951 | 3137 |
| смт ВИСОКИЙ | 11412 | 5345 | 6067 |
| смт КОРОТИЧ | 5078 | 2302 | 2776 |
| смт КУЛИНИЧІ | 3096 | 1415 | 1681 |
| смт МАНЧЕНКИ | 1191 | 524 | 667 |
| смт ПІСОЧИН | 18164 | 8529 | 9635 |
| смт ПОКОТИЛІВКА | 10347 | 4865 | 5482 |
| смт РОГАНЬ | 5026 | 2304 | 2722 |
| смт УТКІВКА | 1321 | 579 | 742 |
| смт ХОРОШЕВЕ | 4603 | 1972 | 2631 |
| Сільське населення | 61558 | 28353 | 33205 |
| с-ще КОМУНІСТ | 7241 | 3325 | 3916 |
| с. ЛИПЦІ | 4209 | 1869 | 2340 |
| с. ЦИРКУНИ | 6284 | 2905 | 3379 |
| інші сільські населені пункти | 43824 | 20254 | 23570 |
| ЧУГУЇВСЬКИЙ РАЙОН | 50945 | 23573 | 27372 |
| Міське населення | 28797 | 13428 | 15369 |
| смт ВВЕДЕНКА | 2730 | 1227 | 1503 |
| смт ЕСХАР | 5556 | 2613 | 2943 |
| смт КОЧЕТОК | 3615 | 1726 | 1889 |
| смт МАЛИНІВКА | 7792 | 3663 | 4129 |
| смт НОВОПОКРОВКА | 5028 | 2281 | 2747 |
| смт ЧКАЛОВСЬКЕ | 4076 | 1918 | 2158 |
| Сільське населення | 22148 | 10145 | 12003 |
| с. ТЕРНОВА | 3083 | 1391 | 1692 |
| с. КОРОБОЧКИНЕ | 3086 | 1397 | 1689 |
| інші сільські населені пункти | 15979 | 7357 | 8622 |
| ШЕВЧЕНКІВСЬКИЙ РАЙОН | 23213 | 10809 | 12404 |
| Міське населення | 7364 | 3455 | 3909 |

| Найменування районів, міськрад, селищних і сільських населених пунктів | Наявне населення | | |
|---|------------------|----------|-------|
| | обидві статі | чоловіки | жінки |
| смт ШЕВЧЕНКОВЕ | 7364 | 3455 | 3909 |
| Сільське населення | 15849 | 7354 | 8495 |

ХЕРСОНСЬКА ОБЛАСТЬ
650000000

| Найменування районів, міськрад, селищних і сільських населених пунктів | Наявне населення | | |
|---|------------------|---------------|---------------|
| | обидві статі | чоловіки | жінки |
| Все населення області | 1175122 | 548505 | 626617 |
| Міське населення | 706251 | 323735 | 382516 |
| Сільське населення | 468871 | 224770 | 244101 |
| | | | |
| ХЕРСОН (міськрада) | 367188 | 168046 | 199142 |
| Міське населення | 355444 | 162492 | 192952 |
| м. ХЕРСОН | 328360 | 149890 | 178470 |
| ДНІПРОВСЬКИЙ район | 81074 | 35322 | 45752 |
| КОМСОМОЛЬСЬКИЙ район | 118467 | 54830 | 63637 |
| СУВОРОВСЬКИЙ район | 128819 | 59738 | 69081 |
| смт АНТОНІВКА | 12970 | 6114 | 6856 |
| смт ЗЕЛЕНІВКА | 5676 | 2684 | 2992 |
| смт КОМИШАНИ | 7247 | 3251 | 3996 |
| смт НАДДНІПРЯНСЬКЕ | 1191 | 553 | 638 |
| Сільське населення | 11744 | 5554 | 6190 |
| | | | |
| м. КАХОВКА | 38238 | 17382 | 20856 |
| | | | |
| НОВА КАХОВКА (міськрада) | 74599 | 34294 | 40305 |
| Міське населення | 68301 | 31332 | 36969 |
| м. НОВА КАХОВКА | 52137 | 23692 | 28445 |
| м. ТАВРІЙСЬК | 11452 | 5404 | 6048 |
| смт ДНІПРЯНИ | 4712 | 2236 | 2476 |
| Сільське населення | 6298 | 2962 | 3336 |
| | | | |
| БЕРИСЛАВСЬКИЙ РАЙОН | 55915 | 26444 | 29471 |
| Міське населення | 19338 | 8847 | 10491 |
| м. БЕРИСЛАВ | 15455 | 6995 | 8460 |
| смт КОЗАЦЬКЕ | 3883 | 1852 | 2031 |
| Сільське населення | 36577 | 17597 | 18980 |
| | | | |
| БЛОЗЕРСЬКИЙ РАЙОН | 68382 | 32947 | 35435 |
| Міське населення | 9709 | 4462 | 5247 |
| смт БЛОЗЕРКА | 9709 | 4462 | 5247 |
| Сільське населення | 58673 | 28485 | 30188 |
| с. СТАНІСЛАВ | 4909 | 2321 | 2588 |
| с. ЧОРНОБАЇВКА | 9300 | 4526 | 4774 |
| інші сільські населені пункти | 44464 | 21638 | 22826 |
| | | | |
| ВЕЛИКОЛЕПЕТИСЬКИЙ РАЙОН | 20660 | 9664 | 10996 |
| Міське населення | 9878 | 4583 | 5295 |
| смт ВЕЛИКА ЛЕПЕТИХА | 9878 | 4583 | 5295 |
| Сільське населення | 10782 | 5081 | 5701 |

| Найменування районів, міськрад, селищних і сільських населених пунктів | Наявне населення | | |
|--|------------------|--------------|--------------|
| | обидві статі | чоловіки | жінки |
| с.РУБАНІВКА | 3913 | 1851 | 2062 |
| інші сільські населені пункти | 6869 | 3230 | 3639 |
| ВЕЛИКООЛЕКСАНДРІВСЬКИЙ РАЙОН | 31233 | 14587 | 16646 |
| Міське населення | 11211 | 5112 | 6099 |
| смт БІЛА КРИНИЦЯ | 1577 | 720 | 857 |
| смт ВЕЛИКА ОЛЕКСАНДРІВКА | 7562 | 3437 | 4125 |
| смт КАЛІНІНСЬКЕ | 1580 | 734 | 846 |
| смт КАР'ЄРНЕ | 492 | 221 | 271 |
| Сільське населення | 20022 | 9475 | 10547 |
| ВЕРХНЬОРОГАЧИЦЬКИЙ РАЙОН | 14290 | 6710 | 7580 |
| Міське населення | 6810 | 3235 | 3575 |
| смт ВЕРХНІЙ РОГАЧИК | 6810 | 3235 | 3575 |
| Сільське населення | 7480 | 3475 | 4005 |
| ВИСОКОПІЛЬСЬКИЙ РАЙОН | 17920 | 8356 | 9564 |
| Міське населення | 6962 | 3213 | 3749 |
| смт ВИСОКОПІЛЛЯ | 4717 | 2188 | 2529 |
| смт АРХАНГЕЛЬСЬКЕ | 2245 | 1025 | 1220 |
| Сільське населення | 10958 | 5143 | 5815 |
| ГЕНІЧЕСЬКИЙ РАЙОН | 66291 | 30626 | 35665 |
| Міське населення | 35908 | 16451 | 19457 |
| м. ГЕНІЧЕСЬК | 21793 | 9851 | 11942 |
| смт НОВООЛЕКСІЇВКА | 10233 | 4804 | 5429 |
| смт ПАРТИЗАНИ | 3882 | 1796 | 2086 |
| Сільське населення | 30383 | 14175 | 16208 |
| ГОЛОПРИСТАНСЬКИЙ РАЙОН | 64785 | 31139 | 33646 |
| Міське населення | 16028 | 7193 | 8835 |
| м. ГОЛА ПРИСТАНЬ | 16028 | 7193 | 8835 |
| Сільське населення | 48757 | 23946 | 24811 |
| с.БЕХТЕРИ | 3021 | 1495 | 1526 |
| с.НОВА ЗБУР'ІВКА | 7543 | 3653 | 3890 |
| с.ЧУЛАКІВКА | 3051 | 1486 | 1565 |
| інші сільські населені пункти | 35142 | 17312 | 17830 |
| ГОРНОСТАЇВСЬКИЙ РАЙОН | 21942 | 10557 | 11385 |
| Міське населення | 7023 | 3252 | 3771 |
| смт ГОРНОСТАЇВКА | 7023 | 3252 | 3771 |
| Сільське населення | 14919 | 7305 | 7614 |
| с.КАЇРИ | 3494 | 1817 | 1677 |
| інші сільські населені пункти | 11425 | 5488 | 5937 |
| ІВАНІВСЬКИЙ РАЙОН | 17944 | 8506 | 9438 |
| Міське населення | 5231 | 2437 | 2794 |
| смт ІВАНІВКА | 5231 | 2437 | 2794 |
| Сільське населення | 12713 | 6069 | 6644 |
| КАЛАНЧАЦЬКИЙ РАЙОН | 25748 | 12185 | 13563 |

| Найменування районів, міськрад, селищних і сільських населених пунктів | Наявне населення | | |
|--|------------------|--------------|--------------|
| | обидві статі | чоловіки | жінки |
| Міське населення | 13200 | 6076 | 7124 |
| смт КАЛАНЧАК | 11085 | 5127 | 5958 |
| смт МИРНЕ | 2115 | 949 | 1166 |
| Сільське населення | 12548 | 6109 | 6439 |
| КАХОВСЬКИЙ РАЙОН | 40104 | 19256 | 20848 |
| Міське населення | | | |
| Сільське населення | 40104 | 19256 | 20848 |
| с.ЛЮБИМІВКА | 6009 | 2967 | 3042 |
| с.МАЛОКАХОВКА | 2973 | 1446 | 1527 |
| с.ЧОРНЯНКА | 3493 | 1711 | 1782 |
| інші сільські населені пункти | 27629 | 13132 | 14497 |
| НИЖНЬОСІРОГОЗЬКИЙ РАЙОН | 19697 | 9275 | 10422 |
| Міське населення | 6021 | 2780 | 3241 |
| смт НИЖНІ СІРОГОЗИ | 6021 | 2780 | 3241 |
| Сільське населення | 13676 | 6495 | 7181 |
| НОВОВРОНЦОВСЬКИЙ РАЙОН | 24595 | 11534 | 13061 |
| Міське населення | 7111 | 3253 | 3858 |
| смт НОВОВРОНЦОВКА | 7111 | 3253 | 3858 |
| Сільське населення | 17484 | 8281 | 9203 |
| НОВОТРОЇЦЬКИЙ РАЙОН | 43026 | 20204 | 22822 |
| Міське населення | 16781 | 7762 | 9019 |
| смт НОВОТРОЇЦЬКЕ | 11865 | 5460 | 6405 |
| смт СИВАСЬКЕ | 4916 | 2302 | 2614 |
| Сільське населення | 26245 | 12442 | 13803 |
| СКАДОВСЬКИЙ РАЙОН | 50107 | 23739 | 26368 |
| Міське населення | 22889 | 10462 | 12427 |
| м. СКАДОВСЬК | 19641 | 8939 | 10702 |
| смт ЛАЗУРНЕ | 3248 | 1523 | 1725 |
| Сільське населення | 27218 | 13277 | 13941 |
| с.КРАСНЕ | 3010 | 1451 | 1559 |
| с.НОВОМИКОЛАЇВКА | 3599 | 1785 | 1814 |
| інші сільські населені пункти | 20609 | 10041 | 10568 |
| ЦЮРУПІНСЬКИЙ РАЙОН | 72264 | 34032 | 38232 |
| Міське населення | 36112 | 16915 | 19197 |
| м. ЦЮРУПІНСЬК | 24123 | 11302 | 12821 |
| смт БРИЛІВКА | 4471 | 2094 | 2377 |
| смт НОВА МАЯЧКА | 7518 | 3519 | 3999 |
| Сільське населення | 36152 | 17117 | 19035 |
| с.ВЕЛИКІ КОПАНИ | 5675 | 2699 | 2976 |
| с.ВИНОГРАДОВЕ | 4593 | 2187 | 2406 |
| с.КОЗАЧІ ЛАГЕРІ | 3726 | 1731 | 1995 |
| с.РАДЕНСЬК | 3951 | 1851 | 2100 |
| інші сільські населені пункти | 18207 | 8649 | 9558 |
| ЧАПЛІНСЬКИЙ РАЙОН | 40194 | 19022 | 21172 |
| Міське населення | 14056 | 6496 | 7560 |

| Найменування районів, міськрад, селищних і сільських населених пунктів | Наявне населення | | |
|---|------------------|----------|-------|
| | обидві статі | чоловіки | жінки |
| сmt ЧАПЛИНКА | 10619 | 4949 | 5670 |
| сmt АСКАНІЯ-НОВА | 3437 | 1547 | 1890 |
| Сільське населення | 26138 | 12526 | 13612 |

ХМЕЛЬНИЦЬКА ОБЛАСТЬ
6800000000

| Найменування районів, міськрад, селищних і сільських населених пунктів | Наявне населення | | |
|---|------------------|----------|--------|
| | обидві статі | чоловіки | жінки |
| Все населення області | 1430775 | 659930 | 770845 |
| Міське населення | 729575 | 342438 | 387137 |
| Сільське населення | 701200 | 317492 | 383708 |
| м. ХМЕЛЬНИЦЬКИЙ | 253994 | 119033 | 134961 |
| м. КАМ'ЯНЕЦЬ-ПОДІЛЬСЬКИЙ | 99610 | 46994 | 52616 |
| м. НЕТШИН | 34340 | 16504 | 17836 |
| м. СЛАВУТА | 34358 | 16147 | 18211 |
| м. ШЕПЕТІВКА | 48212 | 22322 | 25890 |
| м. СТАРОКОСТЯНТИНІВ | 35206 | 16697 | 18509 |
| БІЛОПРСЬКИЙ РАЙОН | 31655 | 14957 | 16698 |
| Міське населення | 7782 | 3718 | 4064 |
| сmt БІЛОПРЯ | 5709 | 2697 | 3012 |
| сmt ЯМПІЛЬ | 2073 | 1021 | 1052 |
| Сільське населення | 23873 | 11239 | 12634 |
| ВІНЬКОВЕЦЬКИЙ РАЙОН | 31043 | 13829 | 17214 |
| Міське населення | 6943 | 3253 | 3690 |
| сmt ВІНЬКІВЦІ | 6943 | 3253 | 3690 |
| Сільське населення | 24100 | 10576 | 13524 |
| ВОЛОЧИСЬКИЙ РАЙОН | 60788 | 27413 | 33375 |
| Міське населення | 23589 | 10992 | 12597 |
| м. ВОЛОЧИСЬК | 20958 | 9748 | 11210 |
| сmt ВІЙТІВЦІ | 937 | 431 | 506 |
| сmt НАРКЕВИЧІ | 1694 | 813 | 881 |
| Сільське населення | 37199 | 16421 | 20778 |
| ГОРОДОЦЬКИЙ РАЙОН | 58655 | 26392 | 32263 |
| Міське населення | 20355 | 9494 | 10861 |
| м. ГОРОДОК | 17746 | 8306 | 9440 |
| сmt САТАНІВ | 2609 | 1188 | 1421 |
| Сільське населення | 38300 | 16898 | 21402 |
| ДЕРАЖНЯНСЬКИЙ РАЙОН | 38149 | 17228 | 20921 |
| Міське населення | 14983 | 6927 | 8056 |
| м. ДЕРАЖНЯ | 10446 | 4796 | 5650 |
| сmt ВОВКОВИНЦІ | 2898 | 1363 | 1535 |

| Найменування районів, міськрад, селищних і сільських населених пунктів | Наявне населення | | |
|--|------------------|--------------|--------------|
| | обидві статі | чоловіки | жінки |
| смт ЛОЗОВЕ | 1639 | 768 | 871 |
| Сільське населення | 23166 | 10301 | 12865 |
| ДУНАЄВЕЦЬКИЙ РАЙОН | 73066 | 32987 | 40079 |
| Міське населення | 21293 | 9757 | 11536 |
| м. ДУНАЇВЦЬ | 16448 | 7537 | 8911 |
| смт ДУНАЇВЦЬ | 2758 | 1269 | 1489 |
| смт СМОТРИЧ | 2087 | 951 | 1136 |
| Сільське населення | 51773 | 23230 | 28543 |
| с. МАКІВ | 3503 | 1593 | 1910 |
| інші сільські населені пункти | 48270 | 21637 | 26633 |
| ІЗЯСЛАВСЬКИЙ РАЙОН | 54199 | 25796 | 28403 |
| Міське населення | 18444 | 9516 | 8928 |
| м. ІЗЯСЛАВ | 18444 | 9516 | 8928 |
| Сільське населення | 35755 | 16280 | 19475 |
| с. ПЛУЖНЕ | 3214 | 1505 | 1709 |
| інші сільські населені пункти | 32541 | 14775 | 17766 |
| КАМ'ЯНЕЦЬ-ПОДІЛЬСЬКИЙ РАЙОН | 75673 | 34004 | 41669 |
| Міське населення | 2604 | 1170 | 1434 |
| смт СТАРА УШИЦЯ | 2604 | 1170 | 1434 |
| Сільське населення | 73069 | 32834 | 40235 |
| с. ДОВЖОК | 4200 | 1945 | 2255 |
| інші сільські населені пункти | 68869 | 30889 | 37980 |
| КРАСИЛІВСЬКИЙ РАЙОН | 61319 | 28058 | 33261 |
| Міське населення | 23272 | 10869 | 12403 |
| м. КРАСИЛІВ | 20580 | 9639 | 10941 |
| смт АНТОНІНИ | 2692 | 1230 | 1462 |
| Сільське населення | 38047 | 17189 | 20858 |
| ЛЕТИЧІВСЬКИЙ РАЙОН | 34440 | 15651 | 18789 |
| Міське населення | 12812 | 6024 | 6788 |
| смт ЛЕТИЧІВ | 11081 | 5191 | 5890 |
| смт МЕДЖИБІЖ | 1731 | 833 | 898 |
| Сільське населення | 21628 | 9627 | 12001 |
| НОВОУШИЦЬКИЙ РАЙОН | 36478 | 16613 | 19865 |
| Міське населення | 4724 | 2385 | 2339 |
| смт НОВА УШИЦЯ | 4724 | 2385 | 2339 |
| Сільське населення | 31754 | 14228 | 17526 |
| ПОЛОНСЬКИЙ РАЙОН | 51234 | 23425 | 27809 |
| Міське населення | 31148 | 14212 | 16936 |
| м. ПОЛОННЕ | 23211 | 10599 | 12612 |
| смт ПОНІНКА | 7937 | 3613 | 4324 |
| Сільське населення | 20086 | 9213 | 10873 |
| с. НОВОСЕЛИЦЯ | 3308 | 1510 | 1798 |
| інші сільські населені пункти | 16778 | 7703 | 9075 |
| СЛАВУТСЬКИЙ РАЙОН | 37424 | 17106 | 20318 |

| Найменування районів, міськрад, селищних і сільських населених пунктів | Наявне населення | | |
|--|------------------|----------|-------|
| | обидві статі | чоловіки | жінки |
| Міське населення | | | |
| Сільське населення | 37424 | 17106 | 20318 |
| СТАРОКОСТЯНТИНІВСЬКИЙ РАЙОН | 37199 | 16662 | 20537 |
| Міське населення | | | |
| Сільське населення | 37199 | 16662 | 20537 |
| СТАРОСИНЯВСЬКИЙ РАЙОН | 24950 | 11395 | 13555 |
| Міське населення | 5994 | 2819 | 3175 |
| смт СТАРА СИНЯВА | 5994 | 2819 | 3175 |
| Сільське населення | 18956 | 8576 | 10380 |
| ТЕОФІПОЛЬСЬКИЙ РАЙОН | 32263 | 14961 | 17302 |
| Міське населення | 9275 | 4315 | 4960 |
| смт БАЗАЛІЯ | 2114 | 952 | 1162 |
| смт ТЕОФІПОЛЬ | 7161 | 3363 | 3798 |
| Сільське населення | 22988 | 10646 | 12342 |
| ХМЕЛЬНИЦЬКИЙ РАЙОН | 54931 | 25739 | 29192 |
| Міське населення | 905 | 414 | 491 |
| смт ЧОРНИЙ ОСТРІВ | 905 | 414 | 491 |
| Сільське населення | 54026 | 25325 | 28701 |
| ЧЕМЕРОВЕЦЬКИЙ РАЙОН | 50949 | 22391 | 28558 |
| Міське населення | 6883 | 2977 | 3906 |
| смт ЗАКУПНЕ | 1452 | 674 | 778 |
| смт ЧЕМЕРІВЦІ | 5431 | 2303 | 3128 |
| Сільське населення | 44066 | 19414 | 24652 |
| ШЕПЕТІВСЬКИЙ РАЙОН | 40616 | 19925 | 20691 |
| Міське населення | 3935 | 1768 | 2167 |
| смт ГРИЦІВ | 3935 | 1768 | 2167 |
| Сільське населення | 36681 | 18157 | 18524 |
| с. СУДИЛКІВ | 5258 | 2626 | 2632 |
| інші сільські населені пункти | 31423 | 15531 | 15892 |
| ЯРМОЛИНЕЦЬКИЙ РАЙОН | 40024 | 17701 | 22323 |
| Міське населення | 8914 | 4131 | 4783 |
| смт ЯРМОЛИНЦІ | 8914 | 4131 | 4783 |
| Сільське населення | 31110 | 13570 | 17540 |

ЧЕРКАСЬКА ОБЛАСТЬ

710000000

| Найменування районів, міськрад, селищних і сільських населених пунктів | Наявне населення | | |
|--|------------------|----------|--------|
| | обидві статі | чоловіки | жінки |
| Все населення області | 1402969 | 638813 | 764156 |
| Міське населення | 753627 | 345818 | 407809 |
| Сільське населення | 649342 | 292995 | 356347 |
| ЧЕРКАСИ (міськрада) | 296191 | 137499 | 158692 |
| Міське населення | 295414 | 137092 | 158322 |

| Найменування районів, міськрад, селищних і сільських населених пунктів | Наявне населення | | |
|--|------------------|----------|--------|
| | обидві статі | чоловіки | жінки |
| м. ЧЕРКАСИ | 295414 | 137092 | 158322 |
| ПРИДНІПРОВСЬКИЙ район | 143124 | 66667 | 76457 |
| СОСНІВСЬКИЙ район | 152290 | 70425 | 81865 |
| Сільське населення | 777 | 407 | 370 |
| ВАТУТІНЕ (міськрада) | 20971 | 9638 | 11333 |
| Міське населення | 20156 | 9252 | 10904 |
| м. ВАТУТІНЕ | 20156 | 9252 | 10904 |
| Сільське населення | 815 | 386 | 429 |
| ЗОЛОТОНОША (міськрада) | 29925 | 13872 | 16053 |
| Міське населення | 28793 | 13334 | 15459 |
| м. ЗОЛОТОНОША | 28793 | 13334 | 15459 |
| Сільське населення | 1132 | 538 | 594 |
| м. КАНІВ | 26657 | 12214 | 14443 |
| СМЛА (міськрада) | 69720 | 32104 | 37616 |
| Міське населення | 69681 | 32084 | 37597 |
| м. СМЛА | 69681 | 32084 | 37597 |
| Сільське населення | 39 | 20 | 19 |
| м. УМАНЬ | 88735 | 39660 | 49075 |
| ГОРОДИЩЕНСЬКИЙ РАЙОН | 49307 | 22027 | 27280 |
| Міське населення | 20609 | 9306 | 11303 |
| м. ГОРОДИЩЕ | 15645 | 7047 | 8598 |
| смт ВІЛЬШАНА | 3653 | 1664 | 1989 |
| смт ЦВІТКОВЕ | 1311 | 595 | 716 |
| Сільське населення | 28698 | 12721 | 15977 |
| с. МЛІВ | 4319 | 1911 | 2408 |
| інші сільські населені пункти | 24379 | 10810 | 13569 |
| ДРАБІВСЬКИЙ РАЙОН | 42635 | 19350 | 23285 |
| Міське населення | 10466 | 4788 | 5678 |
| смт ДРАБІВ | 7282 | 3341 | 3941 |
| смт ШРАМКІВКА | 3184 | 1447 | 1737 |
| Сільське населення | 32169 | 14562 | 17607 |
| ЖАШКІВСЬКИЙ РАЙОН | 45626 | 20627 | 24999 |
| Міське населення | 15853 | 7317 | 8536 |
| м. ЖАШКІВ | 15853 | 7317 | 8536 |
| Сільське населення | 29773 | 13310 | 16463 |
| ЗВЕНИГОРОДСЬКИЙ РАЙОН | 53685 | 24354 | 29331 |
| Міське населення | 19901 | 9086 | 10815 |
| м. ЗВЕНИГОРОДКА | 19901 | 9086 | 10815 |
| Сільське населення | 33784 | 15268 | 18516 |
| с. ВІЛЬХОВЕЦЬ | 3032 | 1317 | 1715 |
| с. ЮРКІВКА | 2998 | 1386 | 1612 |
| інші сільські населені пункти | 27754 | 12565 | 15189 |
| ЗОЛОТОНІСЬКИЙ РАЙОН | 48561 | 22135 | 26426 |
| Міське населення | | | |
| Сільське населення | 48561 | 22135 | 26426 |
| с. ВОЗНЕСЕНСЬКЕ | 3861 | 1771 | 2090 |

| Найменування районів, міськрад, селищних і сільських населених пунктів | Наявне населення | | |
|--|------------------|--------------|--------------|
| | обидві статі | чоловіки | жінки |
| с.ГЕЛЬМЯЗІВ | 5142 | 2427 | 2715 |
| с.ПІЩАНЕ | 3799 | 1747 | 2052 |
| с.ЧАПАЄВКА | 3159 | 1438 | 1721 |
| інші сільські населені пункти | 32600 | 14752 | 17848 |
| КАМ'ЯНСЬКИЙ РАЙОН | 35447 | 15983 | 19464 |
| Міське населення | 15109 | 6922 | 8187 |
| м. КАМ'ЯНКА | 15109 | 6922 | 8187 |
| Сільське населення | 20338 | 9061 | 11277 |
| КАНІВСЬКИЙ РАЙОН | 24703 | 11007 | 13696 |
| Міське населення | | | |
| Сільське населення | 24703 | 11007 | 13696 |
| КАТЕРИНОПІЛЬСЬКИЙ РАЙОН | 28905 | 13050 | 15855 |
| Міське населення | 10761 | 4868 | 5893 |
| смт ЄРКИ | 4320 | 1958 | 2362 |
| смт КАТЕРИНОПІЛЬ | 6441 | 2910 | 3531 |
| Сільське населення | 18144 | 8182 | 9962 |
| КОРСУНЬ-ШЕВЧЕНКІВСЬКИЙ РАЙОН | 49990 | 22300 | 27690 |
| Міське населення | 23319 | 10488 | 12831 |
| м. КОРСУНЬ-ШЕВЧЕНКІВСЬКИЙ | 19311 | 8756 | 10555 |
| смт СТЕБЛІВ | 4008 | 1732 | 2276 |
| Сільське населення | 26671 | 11812 | 14859 |
| ЛИСЯНСЬКИЙ РАЙОН | 28721 | 13119 | 15602 |
| Міське населення | 8261 | 3814 | 4447 |
| смт ЛИСЯНКА | 8261 | 3814 | 4447 |
| Сільське населення | 20460 | 9305 | 11155 |
| МАНЬКІВСЬКИЙ РАЙОН | 33112 | 15013 | 18099 |
| Міське населення | 10885 | 4996 | 5889 |
| смт БУКИ | 2241 | 1022 | 1219 |
| смт МАНЬКІВКА | 8644 | 3974 | 4670 |
| Сільське населення | 22227 | 10017 | 12210 |
| МОНАСТИРИЩЕНСЬКИЙ РАЙОН | 40587 | 18659 | 21928 |
| Міське населення | 13359 | 6192 | 7167 |
| м. МОНАСТИРИЩЕ | 9463 | 4412 | 5051 |
| смт ЦИБУЛІВ | 3896 | 1780 | 2116 |
| Сільське населення | 27228 | 12467 | 14761 |
| с.НОВЕ МІСТО | 3759 | 1771 | 1988 |
| інші сільські населені пункти | 23469 | 10696 | 12773 |
| СМІЛЯНСЬКИЙ РАЙОН | 38215 | 17095 | 21120 |
| Міське населення | | | |
| Сільське населення | 38215 | 17095 | 21120 |
| с.БАЛАКЛІЯ | 4525 | 2062 | 2463 |
| інші сільські населені пункти | 33690 | 15033 | 18657 |
| ТАЛЬНІВСЬКИЙ РАЙОН | 43581 | 19616 | 23965 |

| Найменування районів, міськрад, селищних і сільських населених пунктів | Наявне населення | | |
|--|------------------|--------------|--------------|
| | обидві статі | чоловіки | жінки |
| Міське населення | 16388 | 7513 | 8875 |
| м. ТАЛЬНЕ | 16388 | 7513 | 8875 |
| Сільське населення | 27193 | 12103 | 15090 |
| УМАНСЬКИЙ РАЙОН | 51505 | 24005 | 27500 |
| Міське населення | 2555 | 1168 | 1387 |
| смт БАБАНКА | 2555 | 1168 | 1387 |
| Сільське населення | 48950 | 22837 | 26113 |
| с.РОДНИКІВКА | 3378 | 1575 | 1803 |
| інші сільські населені пункти | 45572 | 21262 | 24310 |
| ХРИСТИНІВСЬКИЙ РАЙОН | 39222 | 17884 | 21338 |
| Міське населення | 15940 | 7234 | 8706 |
| м. ХРИСТИНІВКА | 11650 | 5281 | 6369 |
| смт ВЕРХНЯЧКА | 4290 | 1953 | 2337 |
| Сільське населення | 23282 | 10650 | 12632 |
| с.ВЕЛИКА СЕВАСТЯНІВКА | 2996 | 1339 | 1657 |
| с.ХРИСТИНІВКА | 2949 | 1350 | 1599 |
| інші сільські населені пункти | 17337 | 7961 | 9376 |
| ЧЕРКАСЬКИЙ РАЙОН | 79061 | 35821 | 43240 |
| Міське населення | 1034 | 454 | 580 |
| смт ІРДИНЬ | 1034 | 454 | 580 |
| Сільське населення | 78027 | 35367 | 42660 |
| с.БІЛОЗІР'Я | 8502 | 3925 | 4577 |
| с.ДУБІВКА | 3343 | 1533 | 1810 |
| с.ЛЕСЬКИ | 4168 | 1912 | 2256 |
| с.МОШНИ | 4808 | 2162 | 2646 |
| с.РУСЬКА ПОЛЯНА | 8080 | 3768 | 4312 |
| с.САГУНІВКА | 3325 | 1405 | 1920 |
| с.ХАЦЬКИ | 3079 | 1379 | 1700 |
| с.ЧЕРВОНА СЛОБОДА | 9693 | 4357 | 5336 |
| с.ЯСНОЗІР'Я | 3681 | 1588 | 2093 |
| інші сільські населені пункти | 29348 | 13338 | 16010 |
| ЧИГИРИНСЬКИЙ РАЙОН | 36120 | 16018 | 20102 |
| Міське населення | 11960 | 5493 | 6467 |
| м. ЧИГИРИН | 11960 | 5493 | 6467 |
| Сільське населення | 24160 | 10525 | 13635 |
| ЧОРНОБАЇВСЬКИЙ РАЙОН | 49710 | 22586 | 27124 |
| Міське населення | 8364 | 3819 | 4545 |
| смт ЧОРНОБАЙ | 8364 | 3819 | 4545 |
| Сільське населення | 41346 | 18767 | 22579 |
| ШПОЛЯНСЬКИЙ РАЙОН | 52077 | 23177 | 28900 |
| Міське населення | 19427 | 8724 | 10703 |
| м. ШПОЛА | 19427 | 8724 | 10703 |
| Сільське населення | 32650 | 14453 | 18197 |
| с.ЛЕБЕДИН | 4572 | 1985 | 2587 |
| с.МАТУСІВ | 4504 | 1979 | 2525 |
| інші сільські населені пункти | 23574 | 10489 | 13085 |

ЧЕРНІВЕЦЬКА ОБЛАСТЬ
730000000

| Найменування районів, міськрад, селищних і сільських населених пунктів | Наявне населення | | |
|---|------------------|----------|--------|
| | обидві статі | чоловіки | жінки |
| Все населення області | 922817 | 432083 | 490734 |
| Міське населення | 373520 | 174404 | 199116 |
| Сільське населення | 549297 | 257679 | 291618 |
| м. ЧЕРНІВЦІ | 240621 | 111748 | 128873 |
| ШЕВЧЕНКІВСЬКИЙ район | 140792 | 64913 | 75879 |
| ПЕРШОТРАВНЕВИЙ район | 71432 | 33296 | 38136 |
| САДПРСЬКИЙ район | 28397 | 13539 | 14858 |
| м. НОВОДНІСТРОВСЬК | 10342 | 4915 | 5427 |
| ВИЖНИЦЬКИЙ РАЙОН | 60005 | 28204 | 31801 |
| Міське населення | 19553 | 9020 | 10533 |
| м. ВАШКІВЦІ | 5987 | 2576 | 3411 |
| м. ВИЖНИЦЯ | 5021 | 2325 | 2696 |
| смт БЕРЕГОМЕТ | 8545 | 4119 | 4426 |
| Сільське населення | 40452 | 19184 | 21268 |
| с.БАНИЛІВ | 3893 | 1854 | 2039 |
| с.ІСПАС | 4443 | 2104 | 2339 |
| с.МИГОВЕ | 3683 | 1746 | 1937 |
| інші сільські населені пункти | 28433 | 13480 | 14953 |
| ГЕРЦАЇВСЬКИЙ РАЙОН | 32247 | 15275 | 16972 |
| Міське населення | 2068 | 1002 | 1066 |
| м. ГЕРЦА | 2068 | 1002 | 1066 |
| Сільське населення | 30179 | 14273 | 15906 |
| с.ОСТРИЦЯ | 3683 | 1791 | 1892 |
| інші сільські населені пункти | 26496 | 12482 | 14014 |
| ГЛИБОЦЬКИЙ РАЙОН | 72682 | 34670 | 38012 |
| Міське населення | 9287 | 4430 | 4857 |
| смт ГЛИБОКА | 9287 | 4430 | 4857 |
| Сільське населення | 63395 | 30240 | 33155 |
| с.ВОЛОКА | 3028 | 1431 | 1597 |
| с.КАМ'ЯНКА | 6239 | 2999 | 3240 |
| с.МОЛОДІЯ | 3834 | 1809 | 2025 |
| с.ЧАГОР | 4255 | 2061 | 2194 |
| інші сільські населені пункти | 46039 | 21940 | 24099 |
| ЗАСТАВНІВСЬКИЙ РАЙОН | 56306 | 26087 | 30219 |
| Міське населення | 11741 | 5580 | 6161 |
| м. ЗАСТАВНА | 8866 | 4215 | 4651 |
| смт КОСТРИЖІВКА | 2875 | 1365 | 1510 |
| Сільське населення | 44565 | 20507 | 24058 |
| с.ВЕРЕНЧАНКА | 3698 | 1678 | 2020 |
| с.КАДУБІВЦІ | 3283 | 1549 | 1734 |
| с.РЖАВИНЦІ | 3075 | 1397 | 1678 |
| інші сільські населені пункти | 34509 | 15883 | 18626 |

| Найменування районів, міськрад, селищних і сільських населених пунктів | Наявне населення | | |
|--|------------------|----------|-------|
| | обидві статі | чоловіки | жінки |
| КЕЛЬМЕНЕЦЬКИЙ РАЙОН | 48397 | 22019 | 26378 |
| Міське населення | 8120 | 3828 | 4292 |
| смт КЕЛЬМЕНЦІ | 8120 | 3828 | 4292 |
| Сільське населення | 40277 | 18191 | 22086 |
| с.ІВАНІВЦІ | 3237 | 1444 | 1793 |
| інші сільські населені пункти | 37040 | 16747 | 20293 |
| | | | |
| КІЦМАНСЬКИЙ РАЙОН | 72898 | 33848 | 39050 |
| Міське населення | 14747 | 6846 | 7901 |
| м. КІЦМАНЬ | 7608 | 3569 | 4039 |
| смт ЛУЖАНИ | 4695 | 2153 | 2542 |
| смт НЕПОЛОКІВЦІ | 2444 | 1124 | 1320 |
| Сільське населення | 58151 | 27002 | 31149 |
| с.МАМАЇВЦІ | 5810 | 2715 | 3095 |
| с.ШИПИНЦІ | 3050 | 1423 | 1627 |
| інші сільські населені пункти | 49291 | 22864 | 26427 |
| | | | |
| НОВОСЕЛИЦЬКИЙ РАЙОН | 87454 | 40766 | 46688 |
| Міське населення | 8400 | 3729 | 4671 |
| м. НОВОСЕЛИЦЯ | 8400 | 3729 | 4671 |
| Сільське населення | 79054 | 37037 | 42017 |
| с.БОЯНИ | 4425 | 1998 | 2427 |
| с.ДИНІВЦІ | 3183 | 1468 | 1715 |
| с.МАРШИНЦІ | 5340 | 2451 | 2889 |
| с.РІДКІВЦІ | 4165 | 1961 | 2204 |
| с.ТАРАСІВЦІ | 5324 | 2495 | 2829 |
| с.ТОПОРІВЦІ | 4411 | 2035 | 2376 |
| інші сільські населені пункти | 52206 | 24629 | 27577 |
| | | | |
| ПУТИЛЬСЬКИЙ РАЙОН | 25363 | 12327 | 13036 |
| Міське населення | 3332 | 1555 | 1777 |
| смт ПУТИЛА | 3332 | 1555 | 1777 |
| Сільське населення | 22031 | 10772 | 11259 |
| | | | |
| СОКИРЯНСЬКИЙ РАЙОН | 48909 | 22874 | 26035 |
| Міське населення | 10258 | 4942 | 5316 |
| м. СОКИРЯНИ | 10258 | 4942 | 5316 |
| Сільське населення | 38651 | 17932 | 20719 |
| с.БІЛОУСІВКА | 3034 | 1389 | 1645 |
| с.ВАШКІВЦІ | 3577 | 1666 | 1911 |
| с.РОМАНКІВЦІ | 5050 | 2387 | 2663 |
| інші сільські населені пункти | 26990 | 12490 | 14500 |
| | | | |
| СТОРОЖИНЕЦЬКИЙ РАЙОН | 95302 | 45931 | 49371 |
| Міське населення | 23835 | 11639 | 12196 |
| м. СТОРОЖИНЕЦЬ | 14693 | 7187 | 7506 |
| смт КРАСНОЇЛЬСЬК | 9142 | 4452 | 4690 |
| Сільське населення | 71467 | 34292 | 37175 |
| с.БАНИЛІВ-ПІДПРНИЙ | 3974 | 1918 | 2056 |
| с.ВЕЛИКИЙ КУЧУРІВ | 6051 | 2872 | 3179 |
| с.ВЕРХНІ ПЕТРІВЦІ | 3742 | 1795 | 1947 |
| с.ДАВИДІВКА | 3096 | 1487 | 1609 |

| Найменування районів, міськрад, селищних і сільських населених пунктів | Наявне населення | | |
|---|------------------|--------------|--------------|
| | обидві статі | чоловіки | жінки |
| с.ГІВІЩ | 3365 | 1673 | 1692 |
| с.НИЖНІ ПЕТРІВЦІ | 2998 | 1454 | 1544 |
| с.РОПЧА | 3312 | 1563 | 1749 |
| с.ТИСОВЕЦЬ | 3535 | 1651 | 1884 |
| с.ЧУДЕЙ | 5253 | 2561 | 2692 |
| інші сільські населені пункти | 36141 | 17318 | 18823 |
| ХОТИНСЬКИЙ РАЙОН | 72291 | 33419 | 38872 |
| Міське населення | 11216 | 5170 | 6046 |
| м. ХОТИН | 11216 | 5170 | 6046 |
| Сільське населення | 61075 | 28249 | 32826 |
| с.ЗАРОЖАНИ | 3278 | 1517 | 1761 |
| с.КЛІШКІВЦІ | 6514 | 2941 | 3573 |
| с.КОЛІНКІВЦІ | 5241 | 2482 | 2759 |
| с.НЕДОБОЇВЦІ | 3167 | 1465 | 1702 |
| с.РУКШИН | 3431 | 1573 | 1858 |
| с.ШИЛІВЦІ | 3018 | 1416 | 1602 |
| інші сільські населені пункти | 36426 | 16855 | 19571 |

ЧЕРНІГІВСЬКА ОБЛАСТЬ
740000000

| Найменування районів, міськрад, селищних і сільських населених пунктів | Наявне населення | | |
|---|------------------|---------------|---------------|
| | обидві статі | чоловіки | жінки |
| Все населення області | 1245260 | 565547 | 679713 |
| Міське населення | 727212 | 336011 | 391201 |
| Сільське населення | 518048 | 229536 | 288512 |
| м. ЧЕРНІГІВ | 304994 | 142655 | 162339 |
| ДЕСНЯНСЬКИЙ район | 184616 | 87015 | 97601 |
| НОВОЗАВОДСЬКИЙ район | 120378 | 55640 | 64738 |
| м. НІЖИН | 76625 | 34582 | 42043 |
| м. ПРИЛУКИ | 64861 | 29261 | 35600 |
| БАХМАЦЬКИЙ РАЙОН | 56507 | 25241 | 31266 |
| Міське населення | 26214 | 11947 | 14267 |
| м. БАХМАЧ | 20332 | 9270 | 11062 |
| смт БАТУРИН | 3078 | 1437 | 1641 |
| смт ДМИТРІВКА | 2804 | 1240 | 1564 |
| Сільське населення | 30293 | 13294 | 16999 |
| с. БАХМАЧ | 3085 | 1426 | 1659 |
| с. КУРІНЬ | 4058 | 1802 | 2256 |
| інші сільські населені пункти | 23150 | 10066 | 13084 |
| БОБРОВИЦЬКИЙ РАЙОН | 41184 | 17911 | 23273 |
| Міське населення | 11916 | 5363 | 6553 |
| м. БОБРОВИЦЯ | 11916 | 5363 | 6553 |
| Сільське населення | 29268 | 12548 | 16720 |
| с. КОБИЖЧА | 4499 | 1943 | 2556 |
| с. НОВА БАСАНЬ | 3282 | 1420 | 1862 |

| Найменування районів, міськрад, селищних і сільських населених пунктів | Наявне населення | | |
|--|------------------|----------|-------|
| | обидві статі | чоловіки | жінки |
| інші сільські населені пункти | 21487 | 9185 | 12302 |
| БОРЗНЯНСЬКИЙ РАЙОН | 43698 | 19695 | 24003 |
| Міське населення | 11707 | 5433 | 6274 |
| м. БОРЗНА | 11707 | 5433 | 6274 |
| Сільське населення | 31991 | 14262 | 17729 |
| ВАРВИНСЬКИЙ РАЙОН | 20005 | 9046 | 10959 |
| Міське населення | 8879 | 4140 | 4739 |
| смт ВАРВА | 8879 | 4140 | 4739 |
| Сільське населення | 11126 | 4906 | 6220 |
| с.ЖУРАВКА | 3012 | 1334 | 1678 |
| інші сільські населені пункти | 8114 | 3572 | 4542 |
| ГОРОДНЯНСЬКИЙ РАЙОН | 36306 | 16397 | 19909 |
| Міське населення | 14043 | 6450 | 7593 |
| м. ГОРОДНЯ | 14043 | 6450 | 7593 |
| Сільське населення | 22263 | 9947 | 12316 |
| ГЧНЯНСЬКИЙ РАЙОН | 41134 | 18223 | 22911 |
| Міське населення | 16367 | 7350 | 9017 |
| м. ГЧНЯ | 12780 | 5732 | 7048 |
| смт ДРУЖБА | 824 | 398 | 426 |
| смт ПАРАФІВКА | 2763 | 1220 | 1543 |
| Сільське населення | 24767 | 10873 | 13894 |
| КОЗЕЛЕЦЬКИЙ РАЙОН | 61652 | 27492 | 34160 |
| Міське населення | 23283 | 11131 | 12152 |
| м. ОСТЕР | 7194 | 3262 | 3932 |
| смт ДЕСНА | 7173 | 3720 | 3453 |
| смт КОЗЕЛЕЦЬ | 8916 | 4149 | 4767 |
| Сільське населення | 38369 | 16361 | 22008 |
| КОРОПСЬКИЙ РАЙОН | 32122 | 14427 | 17695 |
| Міське населення | 8470 | 3845 | 4625 |
| смт КОРОП | 5690 | 2601 | 3089 |
| смт ПОНОРНИЦЯ | 2780 | 1244 | 1536 |
| Сільське населення | 23652 | 10582 | 13070 |
| КОРЮКІВСЬКИЙ РАЙОН | 33676 | 15536 | 18140 |
| Міське населення | 17586 | 8128 | 9458 |
| м. КОРЮКІВКА | 14318 | 6574 | 7744 |
| смт ХОЛМИ | 3268 | 1554 | 1714 |
| Сільське населення | 16090 | 7408 | 8682 |
| КУЛИКІВСЬКИЙ РАЙОН | 22544 | 10158 | 12386 |
| Міське населення | 5961 | 2799 | 3162 |
| смт КУЛИКІВКА | 5961 | 2799 | 3162 |
| Сільське населення | 16583 | 7359 | 9224 |
| МЕНСЬКИЙ РАЙОН | 45592 | 20957 | 24635 |
| Міське населення | 21008 | 9958 | 11050 |

| Найменування районів, міськрад, селищних і сільських населених пунктів | Наявне населення | | |
|--|------------------|--------------|--------------|
| | обидві статі | чоловіки | жінки |
| м. МЕНА | 12940 | 6081 | 6859 |
| смт БЕРЕЗНА | 5372 | 2548 | 2824 |
| смт МАКОШИНЕ | 2696 | 1329 | 1367 |
| Сільське населення | 24584 | 10999 | 13585 |
| НІЖИНСЬКИЙ РАЙОН | 36506 | 16031 | 20475 |
| Міське населення | 4515 | 2053 | 2462 |
| смт ЛОСИНІВКА | 4515 | 2053 | 2462 |
| Сільське населення | 31991 | 13978 | 18013 |
| с.ВЕРТІВКА | 3832 | 1727 | 2105 |
| інші сільські населені пункти | 28159 | 12251 | 15908 |
| НОВГОРОД-СІВЕРСЬКИЙ РАЙОН | 36091 | 16431 | 19660 |
| Міське населення | 15175 | 7049 | 8126 |
| м. НОВГОРОД-СІВЕРСЬКИЙ | 15175 | 7049 | 8126 |
| Сільське населення | 20916 | 9382 | 11534 |
| НОСІВСЬКИЙ РАЙОН | 37553 | 16778 | 20775 |
| Міське населення | 15966 | 7275 | 8691 |
| м. НОСІВКА | 15966 | 7275 | 8691 |
| Сільське населення | 21587 | 9503 | 12084 |
| с.ЧЕРВОНІ ПАРТИЗАНИ | 4099 | 1834 | 2265 |
| інші сільські населені пункти | 17488 | 7669 | 9819 |
| ПРИЛУЦЬКИЙ РАЙОН | 45042 | 19806 | 25236 |
| Міське населення | 12346 | 5517 | 6829 |
| смт ЛАДАН | 6979 | 3200 | 3779 |
| смт ЛИНОВИЦЯ | 2984 | 1299 | 1685 |
| смт МАЛА ДІВИЦЯ | 2383 | 1018 | 1365 |
| Сільське населення | 32696 | 14289 | 18407 |
| РІПКИНСЬКИЙ РАЙОН | 37614 | 16906 | 20708 |
| Міське населення | 16773 | 7647 | 9126 |
| смт ДОБРЯНКА | 3376 | 1502 | 1874 |
| смт ЗАМГЛАЙ | 1951 | 894 | 1057 |
| смт ЛЮБЕЧ | 2648 | 1206 | 1442 |
| смт РАДУЛЬ | 792 | 346 | 446 |
| смт РІПКИ | 8006 | 3699 | 4307 |
| Сільське населення | 20841 | 9259 | 11582 |
| СЕМЕНІВСЬКИЙ РАЙОН | 23505 | 10686 | 12819 |
| Міське населення | 9656 | 4445 | 5211 |
| м. СЕМЕНІВКА | 9656 | 4445 | 5211 |
| Сільське населення | 13849 | 6241 | 7608 |
| СОСНИЦЬКИЙ РАЙОН | 24878 | 11375 | 13503 |
| Міське населення | 8127 | 3735 | 4392 |
| смт СОСНИЦЯ | 8127 | 3735 | 4392 |
| Сільське населення | 16751 | 7640 | 9111 |
| СРІБНЯНСЬКИЙ РАЙОН | 14577 | 6550 | 8027 |
| Міське населення | 5009 | 2294 | 2715 |

Продовження додатка 8

| Найменування районів, міськрад, селищних і сільських населених пунктів | Наявне населення | | |
|---|------------------|--------------|--------------|
| | обидві статі | чоловіки | жінки |
| смт ДПТЯРІ | 1339 | 619 | 720 |
| смт СРІБНЕ | 3670 | 1675 | 1995 |
| Сільське населення | 9568 | 4256 | 5312 |
| ТАЛАЛАЇВСЬКИЙ РАЙОН | 16726 | 7644 | 9082 |
| Міське населення | 5249 | 2470 | 2779 |
| смт ТАЛАЛАЇВКА | 5249 | 2470 | 2779 |
| Сільське населення | 11477 | 5174 | 6303 |
| ЧЕРНІПІВСЬКИЙ РАЙОН | 61296 | 27815 | 33481 |
| Міське населення | 10167 | 4832 | 5335 |
| смт ГОНЧАРІВСЬКЕ | 3358 | 1728 | 1630 |
| смт МИХАЙЛО-КОЦЮБІНСЬКЕ | 3051 | 1398 | 1653 |
| смт ОЛИШІВКА | 2407 | 1086 | 1321 |
| смт СЕДНІВ | 1351 | 620 | 731 |
| Сільське населення | 51129 | 22983 | 28146 |
| ЩОРСЬКИЙ РАЙОН | 30572 | 13944 | 16628 |
| Міське населення | 12315 | 5652 | 6663 |
| м. ЩОРС | 12315 | 5652 | 6663 |
| Сільське населення | 18257 | 8292 | 9965 |

м. КИЇВ
8000000000

| Найменування районів | Наявне населення | | |
|----------------------|------------------|----------|---------|
| | обидві статі | чоловіки | жінки |
| Все населення міста | 2611327 | 1218682 | 1392645 |
| Міське населення | 2611327 | 1218682 | 1392645 |
| Сільське населення | | | |
| ГОЛОСІЇВСЬКИЙ | 202993 | 95192 | 107801 |
| ДАРНИЦЬКИЙ | 282359 | 133467 | 148892 |
| ДЕСНЯНСЬКИЙ | 336209 | 156381 | 179828 |
| ДНІПРОВСЬКИЙ | 331618 | 150009 | 181609 |
| ОБОЛОНСЬКИЙ | 306173 | 142720 | 163453 |
| ПЕЧЕРСЬКИЙ | 131127 | 61345 | 69782 |
| ПОДІЛЬСЬКИЙ | 180424 | 83780 | 96644 |
| СВЯТОШИНСЬКИЙ | 315410 | 147630 | 167780 |
| СОЛОМ'ЯНСЬКИЙ | 287801 | 137990 | 149811 |
| ШЕВЧЕНКІВСЬКИЙ | 237213 | 110168 | 127045 |

м. СЕВАСТОПОЛЬ
8500000000

| Найменування районів, міськрад, селищних і сільських населених пунктів | Наявне населення | | |
|--|------------------|----------|--------|
| | обидві статі | чоловіки | жінки |
| Все населення міста | 379492 | 173477 | 206015 |
| Міське населення | 358073 | 163366 | 194707 |
| Сільське населення | 21419 | 10111 | 11308 |
| | | | |
| м. СЕВАСТОПОЛЬ (міськрада) | 379492 | 173477 | 206015 |
| Міське населення | 358073 | 163366 | 194707 |
| м. СЕВАСТОПОЛЬ | 342451 | 156192 | 186259 |
| БАЛАКЛАВСЬКИЙ район | 25719 | 11715 | 14004 |
| ГАГАРІНСЬКИЙ район | 120842 | 55441 | 65401 |
| ЛЕНІНСЬКИЙ район | 110949 | 49415 | 61534 |
| НАХІМОВСЬКИЙ район | 84941 | 39621 | 45320 |
| м. ІНКЕРМАН | 10628 | 4889 | 5739 |
| смт КАЧА | 4994 | 2285 | 2709 |
| Сільське населення | 21419 | 10111 | 11308 |

Розділ 5

ГЕНЕРАЛЬНА СХЕМА ПЛАНУВАННЯ ТЕРИТОРІЇ УКРАЇНИ ЯК ЗАСІБ ОБҐРУНТУВАННЯ ПРОПОЗИЦІЙ ЩОДО УДОСКОНАЛЕННЯ СИСТЕМИ АДМІНІСТРАТИВНО- ТЕРИТОРІАЛЬНОГО УСТРОЮ



5.1. Загальна характеристика значущості проблеми

Відповідно до Конституції України формування територіального устрою держави здійснюється з урахуванням історичних, економічних, екологічних, географічних і демографічних особливостей регіонів, етнічних і культурних традицій.

Ці особливості, своєрідно поєднуючись на відповідній території, як правило, різновекторно впливають на соціально-економічний розвиток країни, її регіонів та населених пунктів.

Слід враховувати і зміни у дії цих чинників, що пов'язано як із динамізмом економічних, географічних та демографічних процесів, так і з мінливістю суспільних потреб. Що стосується останніх, то в сучасних умовах має бути зважена необхідність ефективної адаптації країни до актуальних загальносвітових процесів глобалізації, конкуренції, інновацій, які мають не тільки часові, а і яскраво виражені просторові виміри. Це пов'язано, зокрема, із зміною традиційних критеріїв локалізації, в результаті якої привабливішими для інвесторів стають не стільки місця концентрації корисних копалин, традиційних галузей промисловості, скільки самотність та висока якість життєвого середовища, розвинутість наукової, інформаційної, комунікаційної, соціальної, банківської інфраструктури чи сприятливі умови для їх створення. Тому для системного вирішення визначеного завдання необхідне детальне вивчення та ефективне використання потенціалу територій, що має забезпечити підвищення конкурентоспроможності та інвестиційної привабливості як окремих регіонів, так і всієї країни.

Територія – це не тільки земля, але й просторовий базис, на якому розгортаються всі види людської діяльності, все те, що з'явилося на ній в результаті цього, сукупність різноманітних ресурсів, середовище своєрідної взаємодії природи, людини і виробництва.

Тому різні частини території вирізняються притаманними тільки їм поєднаннями суспільних потреб, ресурсних можливостей, екологічних обмежень, всіх тих особливостей, які впливають на територіальний устрій країни. Чим повніша відповідність таких особливостей фактичному використанню території, тим вища ефективність розвитку, комфортніші умови життя людей.

Ігнорування цих закономірностей у минулому, коли пріоритетними були інтереси виробництва, призводило до насильницького "вштовхування" промислових новобудов у протипоказане цьому життєве середовище. Це призвело до сумних наслідків для природи і людини, до значних екологічних, соціальних та економічних втрат. Можна сказати, що простір немовби містить у собі в закодованому виді інформацію про своє майбутнє, "притягує" одні та "відштовхує" інші види господарської діяльності. Комплексна оцінка території з точки зору програмних цілей розвитку суспільства, соціальних, економічних, екологічних, інженерно-технічних та інших нормативів дозво-

ляє розшифрувати цей код, розробити модель бажаного майбутнього, спрогнозувати раціональний профіль, масштаби та послідовність розвитку господарства країни, її регіонів і поселень, оптимальне розміщення об'єктів екологічної мережі, виробничих, житлових і курортно-рекреаційних зон та інженерно-транспортних магістралей, етапність відповідних управлінських дій.

Це особливо важливо для обґрунтування не тільки оперативної, а й стратегічної діяльності органів виконавчої влади та органів місцевого самоврядування щодо соціально-економічного розвитку відповідних територій, визначення конкретних цілей та пріоритетів цієї діяльності. Територіальний підхід базується на виявленні протиріч у розвитку просторових систем різного рівня (країни, регіонів, населених пунктів), визначенні ступня невідкладності та засобів подолання цих протиріч. Тому він дозволяє попереджувати органи влади про характер і час загострення таких протиріч для здійснення попереджувальних дій.

Оскільки територія – це і найцінніший ресурс розвитку, її раціональне використання дозволяє в рамках чинного законодавства забезпечити поповнення власної доходної бази територіальних громад для вирішення їх нагальних проблем.

Всім цим зумовлюється зростання ролі планування території як ефективного засобу державного регулювання її використання, яке дає змогу, враховуючи всі чинники, що впливають на територіальний устрій, взаємоузгодити в цьому важливому питанні сьогоденні та прогнозні інтереси особистості, суспільства і держави, центру, галузей і адміністративно-територіальних одиниць.

При плануванні території враховуються всі вимоги до її використання, пов'язані з підвищенням ролі людського фактора, безпечного для життя і здоров'я людини довкілля, розбудови громадянського суспільства. Цим обумовлена пріоритетність не тільки соціальних і екологічних критеріїв, а й завдань збереження природної і культурної самобутності територій, яка розглядається як потужний ресурс їх розвитку, засіб підвищення конкурентоспроможності та протидії глобалізаційним тенденціям тиражування одноманітних форм організації простору.

Відповідно до Закону України "Про планування і забудову територій" планування територій здійснюється на **загальнодержавному** (Генеральна схема планування території України), **регіональному** (схеми планування територій АРК, областей, районів, їх груп) та **місцевому** (генеральний план населеного пункту) рівнях.

Особливе значення має планування території на загальнодержавному рівні, на якому визначаються концептуальні засади її використання, стратегічні пріоритети розвитку системи розселення, соціальної та інженерно-транспортної інфраструктури. Це має сприяти створенню передумов сталого розвитку суспільства, підвищенню конкурентоспроможності територій та населених пунктів, просторовій рівнодоступності громадян (незалежно від місця

їх проживання) до ресурсів людського розвитку.

Статтею 5 Закону України "Про планування і забудову територій" встановлено, що органи виконавчої влади та органи місцевого самоврядування в межах своїх повноважень керуються Генеральною схемою, зокрема під час підготовки пропозицій з питань адміністративно-територіального устрою України (Генеральна схема планування території України затверджена Законом України від 07.02.2002 р.).

Генеральна схема відображає передусім інтереси територій. Вона, як і інша містобудівна документація, цінна і для органів галузевого регулювання, для інвесторів, бо дозволяє їм завчасно знати та враховувати умови розвитку своєї діяльності, бачити себе у всій територіально-господарській системі. Тому Генеральна схема – це, по суті, своєрідний бізнес-паспорт країни. Генеральна схема – першооснова всієї послідовної системи містобудівної документації. Схема, зокрема, визначає місце кожного міста у системі розселення та географічного поділу праці, сукупність зовнішніх чинників і основні параметри його розвитку, які використовуються при розробленні генерального плану міст.

Генеральна схема – важлива складова національної системи стратегічного прогнозування економічного і соціального розвитку країни. Законодавчо встановлена обов'язковість врахування її рішень органами виконавчої влади та органами місцевого самоврядування при підготовці проєктів загальнодержавних програм соціально-економічного розвитку країни, програм охорони довкілля, виборі трас і проєктуванні найважливіших об'єктів інженерно-транспортної інфраструктури, при підготовці пропозицій з питань адміністративно-територіального устрою України тощо.

Генеральна схема, яка увібрала в себе найкращий вітчизняний та світовий досвід територіального планування і соціально-економічного прогнозування, має велике прикладне й наукове значення, зокрема, для обґрунтування пропозицій щодо удосконалення територіального устрою країни.

5.2. Основні завдання Генеральної схеми

Основні завдання Генеральної схеми планування території України такі:

– визначення законодавчих вимог до планування території країни;

– аналіз стану використання території України та функціонування систем розселення;

– узагальнення прогнозів соціально-економічного розвитку країни, визначених у загальнодержавних програмах соціального та економічного розвитку, інших державних програмах, схемах розвитку галузей економіки, та виявлення пов'язаних з цим намірів і потреб використання окремих територій;

– аналіз санітарно-епідеміологічного, екологічного, техногенного і природного стану регіонів та реалізації відповідних цільових програм, а також аналіз заходів,

спрямованих на поліпшення стану довкілля;

- аналіз диспропорцій у використанні територій;
- визначення територій, небезпечних для розселення внаслідок можливих катастроф техногенного та природного характеру;
- визначення ступеня ризику виникнення небезпеки для довкілля та створення умов для планування заходів щодо зниження їх впливу;
- визначення територій за видами переважного використання;
- визначення напрямів удосконалення систем розселення та сталого розвитку населених пунктів;
- обґрунтування комплексу заходів з реалізації Генеральної схеми.

Вирішення цих завдань сприятиме створенню просторових передумов сталого розвитку суспільства, усуненню суттєвих регіональних відмінностей в умовах життєзабезпечення, гарантуванню екологічної безпеки життєдіяльності людини, підтриманню конкурентоспроможності регіонів та населених пунктів, рівнодоступності громадян до економічних і соціальних ресурсів розвитку, підвищенню ефективності суспільного виробництва завдяки більш раціональному використанню потенціалу територій, їх демографічних, природних та економічних ресурсів, поселенської мережі. Тому ці рішення можуть бути прийняті за базу удосконалення адміністративно-територіального устрою.

Для визначення параметрів розвитку систем розселення, соціальної та інженерної інфраструктури, виявлення намірів та потреб використання конкретних територій основними галузями економіки послуговуються довгостроковими демографічними прогнозами та основними напрямами соціально-економічного розвитку України.

5.3. Демографічний прогноз. Пріоритетні напрями розвитку економіки регіонів

Довгострокові прогнози демографічного розвитку передбачають поступове поліпшення показників відтворення населення. Але, враховуючи інерційність тенденцій демографічного розвитку, передбачається, що чисельність населення України в найближчі 20 років буде ще зменшуватись. Найбільш значні темпи постаріння населення спостерігатимуться у Дніпропетровській, Донецькій, Запорізькій, Луганській, Харківській областях, Автономній Республіці Крим та м. Києві. Очікуються зміни у співвідношенні між основними віковими групами населення. Значно збільшуватиметься (при незмінному пенсійному віці) частка осіб пенсійного віку. Найбільші зміни у чисельності населення стануться в Донецькій, Дніпропетровській, Запорізькій, Луганській та Харківській областях. Зменшуватиметься, особливо у Дніпропетровській, Донецькій, Луганській, Харківській областях, Автономній Республіці Крим та м. Києві, частка населення у працездатному віці, а також кількість осіб, молодших працездатного віку.

Пріоритети розвитку економіки регіонів визначаються необхідністю створення умов для динамічного збалансованого розвитку територій, усунення основних регіональних диспропорцій, формування оптимальної високоефективної структури господарства регіонів, яка б забезпечувала їх комплексний розвиток на основі природно-ресурсного, виробничо-економічного, науково-технічного та людського потенціалу, наявної інфраструктури історико-культурних надбань і традицій з використанням переваг та можливостей геополітичного становища регіонів.

У *Центральному економічному районі* (Київська, Кіровоградська і Черкаська області) передбачається:

- підвищення структуроформуючої ролі м. Києва як фінансового, промислового, транспортного та торговельного центру міжнародного значення, прискорення динамічного розвитку ринкової інфраструктури, ефективне використання геополітичного положення міста й інших чинників центральності цього району, використання наукоємності його послуг для інших районів та держав;

- удосконалення територіальної структури виробництва та формування раціонального розселення в межах Київського регіону, зокрема активізація економічної діяльності в середніх і малих містах та поселеннях, які розташовані на периферії економічного району;

- активна реабілітація забруднених територій, залучення їх в економічну діяльність, поліпшення екологічної ситуації в районі, особливо в місті Києві та обласних центрах;

- зростання активності структурних зрушень в економіці району, спрямованих на посилення соціальної орієнтації та збільшення обсягів суспільного продукту;

- розвиток підприємств із переробки сільськогосподарської продукції в малих та середніх містах;

- реконструкція і технічне переоснащення підприємств машинобудування (електроніка, точна механіка тощо), а також хімічної промисловості, спроможних значно збільшити експорт продукції за рахунок широкого залучення місцевого науково-технічного потенціалу, вітчизняного та іноземного капіталу в обробні галузі промисловості, технологічний прогрес завдяки наданню пріоритету галузям глибокої та кінцевої переробки, високій наукоємності, а також створення нових прогресивних технологічних форм господарювання.

Пріоритетами розвитку *Донецького економічного району* (Донецька і Луганська області) визначено:

- подальша реструктуризація і технічне переоснащення вугільної, металургійної, хімічної, нафтопереробної галузей промисловості й важкого машинобудування, зниження територіальної концентрації та техногенного навантаження на територію, нарощування потужності високотехнологічних виробництв;

- зниження гостроти екологічних проблем району за рахунок удосконалення технологій, перепрофілювання екологічно небезпечних виробництв;

- створення нових робочих місць для вирішення пробле-

ми зайнятості населення та зростання ролі соціальної сфери, забезпечення населення місцевою сільськогосподарською продукцією та іншими продуктами харчування.

У *Придніпровському економічному районі* (Запорізька і Дніпропетровська області) передбачається:

- здійснення структурних перетворень народногосподарського комплексу, спрямованих на підвищення наукоємності і технологічності промислової продукції, насамперед у галузях спеціалізації, зростання її конкурентоспроможності на внутрішньому та зовнішньому ринках; нарощування експортного потенціалу, розвиток нових галузей промисловості;

- посилення соціальної орієнтації структурної перебудови промисловості в напрямі забезпечення зайнятості населення в промислових центрах, де здійснюється конверсія оборонних підприємств, шляхом перепрофілювання частини виробничих потужностей на випуск цивільної продукції, розвиток виробництва у малих і середніх містах;

- зниження техногенного навантаження на територію, особливо екологічно небезпечних виробництв у великих промислових центрах, рекультивація порушених природних ландшафтів.

Пріоритетними напрямками розвитку *Південного економічного району* (Автономна Республіка Крим, Миколаївська, Одеська та Херсонська області) є:

- реструктуризація виробництва з урахуванням більш повного використання соціально-економічних та природних переваг цього району (зокрема, підвищення ролі морегосподарського комплексу району, його спеціалізації за рахунок розвитку портового господарства і виробництв, пов'язаних з морегосподарською діяльністю – суднобудування, судноремонт, рибне та морепродуктове господарство);

- вдосконалення галузевої і територіальної структури виробництва за рахунок підвищення частки наукоємних та екологічно безпечних виробництв, передусім в обласних центрах, високоефективних виробництв (розвиток виноградарства і виноробства, інших галузей харчової та легкої промисловості) у малих містах і сільських поселеннях на базі місцевих сільськогосподарських ресурсів для задоволення потреб населення;

- диверсифікація сфери зайнятості населення, в тому числі кримських татар, німців, греків, болгар та інших народів з ефективним використанням соціально-економічного потенціалу малих міст і селищ міського типу, центрів обслуговування сільськогосподарського виробництва.

У *Східному економічному районі* (Полтавська, Сумська, Харківська області) передбачається:

- поліпшення територіальної і галузевої структури виробництва за рахунок вдосконалення спеціалізації машинобудування, легкої та харчової галузей промисловості;

- ефективне розміщення виробництв з метою раціонального використання природних, матеріальних і трудових ресурсів, удосконалення внутрірайонних територіальних пропорцій шляхом активізації економічної діяльності в районних центрах та малих містах, що дасть можливість

збільшити зайнятість населення, удосконалити розміщення виробництва товарів народного споживання та соціальної сфери;

– підвищення комплексності використання природних ресурсів, гарантування екологічно безпечного функціонування виробництва, раціонального використання рекреаційних територій, ширше впровадження прогресивних технологій.

Основними напрямками розвитку *Поліського економічного району* (Волинська, Житомирська, Рівненська і Чернігівська області) визначені:

– територіальна регламентація господарської діяльності, зокрема, використання природних ресурсів з урахуванням унікальності природного середовища та радіаційного забруднення території, можливої її реабілітації та залучення в господарський оборот;

– екологічно зорієнтована реструктуризація виробничої бази з підвищенням у структурі виробництва частки наукоємних підприємств з випуску електронної техніки та наукоємних товарів для населення;

– розвиток туризму та рекреаційного господарства;

– забезпечення зростання зайнятості населення в екологічно безпечній сфері, тобто у містах і селищах з екологічно комфортними умовами проживання.

У *Подільському економічному районі* (Вінницька, Тернопільська і Хмельницька області) передбачається:

– удосконалення територіальної та галузевої структури виробництва з метою більш ефективного використання власного природного, економічного і соціального потенціалів, підвищення конкурентоспроможності продукції промисловості (машинобудування, лісопромислового та агропромислового комплексів) і сільського господарства;

– активізація розвитку малих та середніх міст, селищ, у яких накопичено значний виробничий і трудовий потенціал, а також сировинна база;

– досягнення просторової збалансованості сировинної бази та переробної промисловості у різних галузях АПК (будівництві, плідівництві, молочному і м'ясному скотарстві та ін.), в розселенні населення і розвитку соціальної сфери;

– вдосконалення природокористування, збереження природного середовища, нарощування виробництва на незабруднених землях регіону екологічно чистої сільськогосподарської продукції;

– розвиток рекреаційного комплексу.

Основними напрямками розвитку *Карпатського економічного району* (Закарпатська, Івано-Франківська, Львівська і Чернівецька області) визнано:

– вдосконалення територіальної структури виробництва за рахунок переорієнтації промислових комплексів великих міст на середнє і точне машинобудування, радіотехнічну, електронну та комп'ютерну галузі промисловості; сільськогосподарське машино- і автомобілебудування, розвиток підприємств легкої та харчової промисловості, лісового господарства;

- ефективного використання місцевих рекреаційних ресурсів, створення оздоровчо-туристичного комплексу загальноєвропейського значення;
- підвищення економічної діяльності в малих і середніх містах та селах з метою підвищення зайнятості населення, повнішого використання місцевих трудових ресурсів.

5.4. Наміри та потреби використання окремих видів територій

Виходячи з державних програм економічного і соціального розвитку, інших державних програм, прогнозів розвитку галузей економіки, визначено потреби в територіях різного функціонального призначення (сельбищних, виробничих, оздоровчо-рекреаційних тощо) та зміни в структурі землекористування.

Визнано за необхідне значно наростити території та землі природоохоронного (у 2,7 раза), оздоровчо-рекреаційного (в 1,7 раза), історико-культурного (у 2,6 раза) призначення, а також сельбищні території у зв'язку з передбачуваним підвищенням рівня забезпеченості населення житлом та збільшенням у структурі житлового сектора малоповерхової забудови, нарощуванням всієї соціальної інфраструктури.

Передбачається, зокрема, що в цілому територія елементів національної екологічної мережі зростає з 22,8 млн га в 2000 році до 25,2 млн га в 2015 році та 26,1 млн га в 2020 році, в тому числі землі охоронних територій та об'єктів природно-заповідного фонду відповідно з 2,4 до 6,3 і 6,4 млн га, курортних, лікувально-оздоровчих та рекреаційних земель – з 1,1 до 1,23 та 1,74 млн га.

Додаткові потреби в землях житлової забудови та громадського призначення становитимуть близько 400,0 тис. га. Визначено, що переважна частина цих потреб буде забезпечена за рахунок підвищення ефективності використання існуючих земель населених пунктів (реконструкції районів перших індустріальних серій забудови з фізично амортизованим та морально застарілим житловим фондом та існуючих районів садовничьких товариств під житлову забудову, використання частини існуючих виробничих та комунально-складських територій, що вивільняються, підземного простору тощо).

Задоволення всіх інших додаткових потреб передбачається в основному за рахунок скорочення площі сільськогосподарських земель та виробничих територій.

Враховуючи необхідність приведення рівня сільськогосподарського освоєння земель до екологічно припустимого, передбачається поетапне виведення з активного господарського використання частини сільськогосподарських угідь, передусім деградованих орних земель у зв'язку з економічною збитковістю їх використання за призначенням.

Виходячи з наявності значних резервів виробничих територій, що не використовуються, необхідності суттєвого (у 2,0 – 2,5 раза) зниження землеємності промислових та

інших виробництв до нормативів розвинутих країн, передбачається, що значне зростання промислового виробництва, розбудова інженерно-транспортної інфраструктури здійснюватиметься в основному в межах відведених їм територій із скороченням земель під промисловими об'єктами, особливо під відкритими розробками (кар'єрами), шахтами та відповідними спорудами транспорту і зв'язку з передачею вивільнених земель для інших видів використання.

Передбачувані зрушення в структурі землекористування мають забезпечити екологічно, економічно та соціально збалансоване використання території (в тому числі під господарськими системами і поселеннями), розширене відтворення продуктивності та якісного стану земель, екологічну стабілізацію ландшафтів шляхом встановлення збалансованого співвідношення природних і антропогенно змінених територій, та збереження їх біологічного і ландшафтного розмаїття, ефективне використання рекреаційного та оздоровчого потенціалу територій.

5.5. Комплексна оцінка території

Для вирішення стратегічних завдань Генеральної схеми – створення повноцінного життєвого середовища та сприятливих умов розвитку економіки на основі ефективного використання потенціалу територій – була проведена комплексна оцінка понад 100 природних і антропогенних факторів (вид та щільність забудови, сейсмічність, підтоплення, інші інженерно-будівельні умови освоєння території, водозабезпеченість тощо). Важливе конструктивне значення має оцінка рівнів господарського освоєння, природно-ресурсної забезпеченості, природно-техногенної безпеки територій, а також їх містобудівного потенціалу (сукупності конкурентних переваг і обмежень).

На основі системного аналізу впливу природних та антропогенних чинників використання території (природно-ресурсного потенціалу – ґрунти, води, корисні копалини, ліси тощо; інженерно-геологічних умов освоєння; екологічного стану елементів навколишнього середовища – повітряного, водного басейнів, радіаційного забруднення, техногенно-природної безпеки тощо), які становили суть комплексної оцінки території України, визначено групи районів, диференційовані за сукупністю показників рівнів виробничо-містобудівного освоєння, забезпеченості природними ресурсами розвитку, природно-техногенної безпеки, що визначають напрями їх раціонального розвитку:

а) з переважно низьким рівнем виробничо-містобудівного освоєння, високим рівнем забезпеченості природними ресурсами містобудівного розвитку та природно-техногенної безпеки;

б) з переважно нижче середнього рівнем виробничо-містобудівного освоєння, високим рівнем забезпеченості природними ресурсами містобудівного розвитку та середнім рівнем природно-техногенної безпеки;

в) з переважно високим рівнем виробничо-містобудівного освоєння та забезпеченості природними ресурсами містобудівного розвитку і низьким рівнем природно-техногенної безпеки.

Оцінка містобудівного потенціалу здійснена на основі порівняння показників густоти магістральної інженерно-транспортної інфраструктури (залізниці, автомобільні дороги, високовольні лінії електропередачі тощо), рівня водозабезпеченості та розвитку соціальної інфраструктури, густоти населення та основних фондів промисловості, рівня урбанізації та містобудівного освоєння території (частка забудованих земель), густоти екологічної мережі (в тому числі територій природно-заповідного, оздоровчого, рекреаційного та історико-культурного призначення), густоти елементів планувального каркасу (найзначніших ліній та вузлів розвитку: міжнародних транспортних коридорів, головних рік, узбережжя морів, основних міст, пунктів пропуску через кордон як вузлів міждержавної інтеграції, а також зон стимулюючого впливу всіх цих елементів на розвиток прилеглих територій).

З урахуванням всього цього визначено, що до регіонів з найвищим показником містобудівного потенціалу належать Автономна Республіка Крим, Дніпропетровська, Донецька, Закарпатська, Запорізька, Київська (з м. Києвом), Львівська, Одеська, Харківська області. Вінницька, Волинська, Івано-Франківська, Луганська, Миколаївська, Полтавська, Херсонська, Чернівецька, Чернігівська області відзначаються високим, а решта областей – значним містобудівним потенціалом.

Виділено два типи територій монофункціонального та регламентованого використання. Перший тип – це території, профіль використання яких однозначно визначається їх унікальністю та особливою суспільною значущістю: цінні сільськогосподарські землі; території з природними комплексами та об'єктами, що мають особливу природоохоронну, екологічну, наукову, естетичну, рекреаційну цінність (існуючий або перспективний природно-заповідний фонд); території, що мають природні лікувальні властивості, значний історико-культурний потенціал. Другий тип – це території в зонах обмежень забудови, які спричинені їх розташуванням довкола об'єктів, що вимагають спеціального режиму використання прилеглих земель (наприклад, аеродроми, джерела водопостачання, річки та моря тощо). Тут можливий не один, а декілька видів використання території, але їх перелік законодавчо регламентований.

У цілому обидва типи територій охоплюють майже всю Україну, часто багаторазово накладаючись один на один своїми обмеженнями використання. Все це значно звужує можливості просторового маневру при плануванні території, загострює конкуренцію в її використанні між різними видами діяльності.

Застосування наявних матеріалів дало змогу отримати головне для Генеральної схеми: визначити території за переважними видами та режимами використання, напрями

вдосконалення систем розселення та забезпечення сталого розвитку населених пунктів, проблемні території, розвиток яких потребує державної підтримки.

5.6. Поділ території за видами та режимом переважного використання

З метою створення повноцінного життєвого середовища та сприятливих передумов розвитку економіки на основі комплексної оцінки країни за сукупністю природних і антропогенних чинників та для просторового розмежування конфліктуючих видів використання територій визначено:

території з інтенсивною, переважно промисловою, міською житловою та громадською забудовою, в тому числі з критичним, високим та середнім рівнями виробничо-містобудівного освоєння (зона урбанізації);

території переважно агропромислового виробництва та сільської забудови (зона сільського господарства);

території та об'єкти природно-заповідного фонду, ліси, водно-болотні угіддя, землі водного фонду, рекреаційного та оздоровчого призначення, інші природні території, важливі для збереження біологічного та ландшафтного різноманіття (зона національної екологічної мережі);

території (зона) радіаційного забруднення, в т. ч. відчуження та безумовного (обов'язкового) відселення, гарантованого добровільного відселення, посиленого радіологічного контролю.

Зона урбанізації – це території на сході країни (Донбас, Харківський індустріальний комплекс), де сформувався один з найпотужніших у світі урбанізованих районів. Із заходу до нього примикає тисячокілометрова Придніпровська дуга урбанізованих територій (Київська, Дніпропетровська та інші агломерації). Простежується процес територіального зрощення цих найбільших ланок зони урбанізації на напрямках Дніпропетровськ – Красноармійськ – Донецьк, Дніпропетровськ – Красноград – Харків та інші, де передбачено збереження просторових розривів забудови.

Встановлення диференційованого режиму використання території кожної із зон ґрунтувалось на просторовій прив'язці вимог відповідних законодавчих актів (Земельний кодекс, Водний кодекс, "Про природно-заповідний фонд", "Про курорти", "Про охорону культурної спадщини", "Про статус територій, яка зазнала радіоактивного забруднення внаслідок аварії на ЧАЕС" тощо).

Так, у зоні відчуження і зоні безумовного (обов'язкового) відселення забороняються всі види господарської діяльності, забезпечується суворий природоохоронний режим та безумовне відселення жителів; у зоні гарантованого добровільного відселення забороняється будівництво нових та розширення діючих підприємств, курортно-рекреаційних установ, обмежується сільгоспвиробництво; в зоні посиленого радіоекологічного контролю, забороняється будівництво нових та розширення діючих екологічно небезпечних підприємств та запроваджується обмеження на будівництво нових закладів відпочинку.

У межах зони урбанізації на територіях з критичним рівнем виробничо-містобудівного освоєння передбачається жорстке регулювання містобудівного розвитку з першочерговою реструктуризацією економічної бази та екологічною реабілітацією території. Сюди входять центральна частина Донбасу, деякі великі міста України, а також Севастополь, Сімферополь, Херсон та їх приміські зони.

На територіях з високим рівнем виробничо-містобудівного освоєння (приміська зона м. Києва, міста Черкаси, Чернігів, Житомир, Вінниця, Полтава, Суми, Кіровоград та їхнє оточення і високоурбанізований масив у центрі Донбасу) планується регулювання містобудівного розвитку з модернізацією економічної бази та екологічною реабілітацією території.

Для територій із середнім рівнем виробничо-містобудівного освоєння: Керченський, Красноперекопський промислові райони, Нікопольський марганцеворудний басейн та Західний Донбас; території, що прилягають до решти обласних центрів та розвинених промислових центрів з населенням понад 50 тис. чол., які відіграють переважно роль міжрайонних центрів розселення (Умань, Прилуки, Біла Церква, Ізмаїл, Шостка та ін.), а також ділянки, що оточують центральні частини великих агломерацій (Харківської, Львівської, Одеської, Запорізької та ін.), що увійшли у першу підзону, пропонується запровадити регламентацію містобудівного розвитку з стимулюванням розбудови сучасної економічної бази та стабілізацією антропогенних навантажень на територію.

На території зони сільського господарства передбачається забезпечення сталого розвитку агропромислового комплексу та сільських населених пунктів (з урахуванням характеру розселення та регіональної специфіки проживання населення), створення нових робочих місць за рахунок організації малих підприємств з переробки сільськогосподарської продукції, підвищення рівня забезпеченості соціальною та інженерною інфраструктурою, розвитку інфраструктури ринку сільськогосподарської продукції, створення інтегрованих структур з виробництва, переробки, зберігання та реалізації сільськогосподарської продукції, виведення з інтенсивного використання малопродуктивних земель, здійснення заходів з консервації та охорони земель.

У зоні національної екологічної мережі передбачається забезпечення формування єдиної територіальної системи природоохоронних територій і додержання їх режиму, невиснажливого використання рекреаційних та оздоровчих ресурсів.

5.7. Вдосконалення систем розселення та забезпечення сталого розвитку населених пунктів

Одне з головних завдань Генеральної схеми – визначення пріоритетних напрямів удосконалення систем розселення та сталого розвитку населених пунктів. Критерії вирішення цієї проблеми – створення сприятливих умов

для розвитку економіки та підтримання повноцінного життєвого середовища, рівнодоступність всіх громадян України (незалежно від місця їх проживання) до ресурсів розвитку людського потенціалу, включаючи весь комплекс соціально-культурних закладів, які надають різноманітні послуги (у сфері освіти, культури, медичного обслуговування, торгівлі тощо).

Має враховуватись також межа економічної доцільності функціонування цих закладів, що вимагає певних мінімальних рівнів їх завантаження (тобто відповідної чисельності населення), неоднаковість частоти попиту на різні види послуг, необхідність забезпечення оптимальних витрат часу громадянами на їх одержання. Це робить неможливим створення однотипних закладів соціально-культурного обслуговування населення в кожному населеному пункті і обґрунтовує певну ієрархічну ступінчастість у розміщенні їх комплексами.

Як свідчать дослідження вчених-містобудівників та географів, всі ці конкуруючі цілі можуть бути ефективно реалізовані у межах систем розселення різного рангу. Такі системи історично склалися (або складаються) в Україні на основі сталих функціональних взаємозв'язків (виробничих, трудових, культурно-побутових, рекреаційних тощо) і тягіння до центру системи – міста, яке фокусує взаємозв'язки, здійснює їх достатньо розвиненою мережею транспортної інфраструктури та характеризується найбільшою кількістю населення і вищим у системі адміністративним статусом, економічним і соціально-культурним потенціалом.

Генеральна схема планування території України визначила, що базовими видами таких утворень є міжобласні, обласні, міжрайонні, районні та місцеві системи розселення, кожна з яких зорієнтована на надання певного комплексу послуг і відрізняється своїми критеріями функціонування.

Відносно велика площа території України, особливості її історичного розвитку та географічного положення столиці – м. Києва визначають доцільність формування міжобласних систем розселення на базі найкрупніших міст з потужним не тільки виробничим, а й науковим, комунікаційним, фінансовим, соціально-культурним потенціалом. Це Харків, Донецьк, Дніпропетровськ, Одеса, Львів, які відіграють рушійну роль "локомотивів" у розвитку країни, концентрують заклади високоспеціалізованої сфери послуг. Вони вже зараз дублюють частину столичних функцій і мають найбільші шанси акумулювати інвестиції, продукувати та поширювати інновації, займаючи гідне місце в конкурентній мережі європейських центрів соціально-господарської активності.

Якщо в східній частині України ці міста розташовані досить рівномірно, то в західній їх концентрація нижча і вони наближені до кордонів країни. Тому центральна частина західної території України потребує формування центру аналогічного значення, який взяв би на себе (як перелічені вище міста) частину столичних функцій щодо на-

дання вузькоспеціалізованих послуг з соціально-культурного обслуговування населення кількох областей. На роль такого центру передусім претендує м. Вінниця – найбільше в цій частині України за чисельністю населення, науковим і виробничим потенціалом місто.

Так, у сфері впливу **Київської міжобласної системи розселення** перебувають Київська, Житомирська, Черкаська, Чернігівська області, **Харківської** – Харківська, Полтавська, Сумська області, **Дніпропетровської** – Дніпропетровська, Запорізька, Полтавська області.

18 із 24 областей країни відзначаються периферійним розташуванням своїх центрів, що суттєво знижує якість виконання ними центральних адміністративних, господарських та культурно-побутових функцій (Харків, Одеса, Запоріжжя, Луцьк, Ужгород, Миколаїв, Херсон, Суми та ін.).

Як показали дослідження, за таких обставин доцільне формування проміжної (між обласною та районною) ланки систем розселення (міжрайонної). Ці утворення, як правило, складаються з одного чи кількох міст державного, республіканського або обласного значення і груп прилеглих районів та мають населення не менше 150 -200 тис. чол. (у т.ч. міста-центру з 50 тис. чол.)¹, площу території переважно 3 - 5 тис. км², традиційні зв'язки, спільні економічні інтереси тощо. Оскільки Україна прагне до вступу в Європейську спільноту, важливо, що за вказаними параметрами міжрайонні системи збігаються з прийнятими в ЄС територіально-статистичними одиницями NUTS3, які використовуються для порівняння рівнів розвитку та визначення необхідності й обсягу фінансової допомоги із структурних фондів спільноти.

Всього передбачено формування 76 міжрайонних систем розселення (наприклад, Дрогобицької та Червоноградської у Львівській, Кременчуцької та Лубенської в Полтавській, Уманської в Черкаській областях).

Місцеві системи розселення – це утворення, в межах яких є змога сформувати реальний суб'єкт місцевого самоврядування – самодостатню територіальну громаду, яка матиме необхідні фінансові та матеріальні можливості для виконання своїх функцій, зокрема, забезпечення населенню громадських послуг на рівні гарантованих соціальних стандартів.

До них можуть бути віднесені міста республіканського (в Автономній Республіці Крим) та обласного значення, а також більша частина районів. Але останні відрізняються один від одного чисельністю та густотою населення, площею, конфігурацією території, середньою відстанню населених пунктів від районного центру, наявністю інших (крім райцентру) міських поселень та зручністю їх розташування відносно території, яку можуть обслуговувати, виробничим потенціалом.

Наприклад, у 2/5 районів чисельність населення та пло-

¹ Крім центрів областей, це, наприклад, такі міста, як Ялта, Євпаторія, Феодосія, Джанкой в Автономній Республіці Крим, Жмеринка, Могилів-Подільський у Вінницькій, Ковель у Волинській, Кривий Ріг, Нікополь, Павлоград у Дніпропетровській областях тощо.

ща території на 20 і більше відсотків переважають середньообласні показники. Майже у половині з них відстань населених пунктів від райцентру перевищує 30 км, в 70 відсотках є інше місто або селище міського типу. Найбільше таких районів у Київській, Львівській, Дніпропетровській, Донецькій, Кіровоградській, Одеській, Полтавській, Хмельницькій областях.

У цих випадках у межах існуючих районів доцільно сформувати по дві місцеві системи. Їх населення, як правило, буде не менше 40 тис., територія – 1 тис. км².

Формування систем розселення різного рівня найтісніше пов'язане з удосконаленням та реформуванням адміністративно-територіального устрою країни. Так, міжрайонні системи можуть розглядатися як прообраз другої ланки адміністративно-територіального устрою.

Доцільність її укрупнення підтверджується й постійним зменшенням кількості населення районів. З 1959 року вона скоротилась майже у півтора рази і має тенденцію до подальшого скорочення.

Створення на базі місцевих систем територіальних громад має здійснюватись на основі добровільного об'єднання існуючих за результатами місцевих референдумів. Це не означатиме ліквідації теперішнього статусу населених пунктів. У них мають діяти органи самоорганізації населення, яким відповідна місцева рада надаватиме частину своїх повноважень, а також матеріально-технічні та інші ресурси.

Право на добровільне об'єднання в територіальну громаду має бути надане не тільки жителям сіл, але й інших населених пунктів (тим більше, що фактично в Україні вже є 1375 таких громад, які об'єднують жителів майже 1/5 загальної кількості міських та сільських поселень).

Укрупнення територіальних громад має здійснюватись поступово, після проведення низки державно-правових експериментів. Але й до такого укрупнення місцеві системи визначають склад існуючих громад, яким доцільно об'єднати свої фінансові ресурси для ефективного розв'язання спільних проблем, що узгоджуються із законодавчо встановленими правилами територіальних громад.

У розвинутих країнах Європи діють ефективні механізми державної підтримки створення таких об'єднань. Так, французьке законодавство передбачає обов'язок держави фінансово стимулювати об'єднання комун. У ФРН держава на основі закону сприяє створенню на добровільних засадах різних типів об'єднань громад: і таких, де функції управління делегуються одному з муніципалітетів, і таких, де ці функції розмежовуються, і таких, де створюється спеціальний орган управління спільними місцевими справами. У випадках, коли ресурси місцевих громад недостатні для надання населенню необхідних послуг, закон (як скажімо, у Великобританії чи Іспанії) передбачає обов'язковість об'єднання їх зусиль. В Іспанії в об'єднання (синдикати) комун входить половина їх загальної кількості. Цим синдикатам держава гарантує більш сприятливий режим надання інвестицій, ніж окре-

мим комунам.

На даному етапі в Україні немає потреби об'єднувати області. Але ідентифікація міжобласних та міжрайонних систем розселення дозволяє встановити ареали вирішення спільних регіональних та міжрегіональних проблем розвитку шляхом об'єднання фінансових ресурсів місцевих органів виконавчої влади та органів місцевого самоврядування.

Визначено пріоритетні завдання розвитку населених пунктів різного типу:

а) для міст Києва, Дніпропетровська, Донецька, Львова, Одеси, Харкова – це ефективне використання потужного соціально-економічного потенціалу та переваг географічного положення з їх розвитком як центрів господарської активності, інновацій та високоспеціалізованого громадського обслуговування населення кількох областей;

б) для решти міст з населенням понад 500 тис. (Запоріжжя, Кривий Ріг, Миколаїв) та обласних центрів з населенням понад 300 тис. (Сімферополь, Вінниця, Херсон), а також інших міст із надзвичайно складною екологічною ситуацією (Дніпродзержинськ, Жовті Води, Нікополь, Горлівка та ін.) – це першочергове якісне удосконалення економічної бази та структури землекористування, деконцентрація виробництва, екологічна реабілітація території, розвиток соціально-культурного потенціалу переважно обласного значення;

в) для інших обласних центрів переважно з чисельністю 200-300 тис. (Луцьк, Житомир, Ужгород, Івано-Франківськ, Кіровоград, Полтава, Рівне, Суми, Тернопіль, Хмельницький, Черкаси, Чернівці), що мають значний виробничий та соціально-культурний потенціал, а також для міст – промислових центрів із складною екологічною ситуацією (Армянськ, Керч, Марганець, Павлоград, Артемівськ, Калуш та інші) – це реструктуризація виробничої бази, виведення з експлуатації шкідливих виробництв, оптимізація структури землекористування, екологічна реабілітація міських територій та розвиток соціально-культурного потенціалу обласного та міжрайонного значення;

г) для міст із значним оздоровчим та рекреаційним потенціалом (Алупка, Алушта, Євпаторія, Саки, Ялта, Феодосія, Судак, Бердянськ, Яремча, Трускавець та ін.) – це стимулювання розвитку курортних функцій із заборонаю будівництва нових і розширення діючих промислових підприємств, не пов'язаних із задоволенням потреб відпочиваючих і місцевого населення або таких, що можуть негативно вплинути на природні лікувальні фактори;

г) для малих міст та селищ, розташованих у приміських зонах центрів систем розселення, – це розміщення філіалів і цехів промислових підприємств, що виносяться з цих центрів;

д) для малих міст, селищ і сіл, що мають значний природний та історико-культурний потенціал (Бахчисарай, Тульчин, Хуст, Косів, Переяслав-Хмельницький, Белз, Броди, Білгород-Дністровський, Кілія, Рені, Кременець, Почаїв та ін.) – це розвиток туристичних функцій із збе-

реженням та допустимим господарським використанням об'єктів культурної спадщини, захистом традиційного вигляду середовища, обмеженням господарської діяльності на територіях історичних ареалів населених місць;

е) для малих міст та селищ – центрів сільськогосподарських районів (Білогірськ, Гайсин, Горохів, Коростишів, Молочанськ, Яготин, Старобільськ, Карлівка, Бобровиця та ін.) – це нарощування їх соціально-економічного потенціалу, пов'язаного з розвитком підприємств та закладів з обслуговування сільськогосподарського виробництва та сільського населення;

є) для монофункціональних малих міст та селищ (Вільногірськ, Зеленодольськ, Інгулець, Орджонікідзе, Артемове, Вугледар, Вуглегірськ, Селідове, Чоп, Славутич, Знам'янка, Южноукраїнськ, Кузнецовськ та ін.) – це стабілізація соціально-економічного розвитку за рахунок урізноманітнення економічної бази;

ж) для сіл – це створення умов для продуктивної зайнятості та збільшення доходів сільського населення, стабільного функціонування і розвитку соціальної інфраструктури з урахуванням характеру розселення і регіональної специфіки проживання населення у сільських населених пунктах, забезпечення мережами водо-, газо- і енергопостачання, доріг.

5.8. Розвиток соціальної та інженерно-транспортної інфраструктури

Для створення умов щодо зайнятості населення і забезпечення громадян житлом, закладами соціально-культурного обслуговування відповідно до гарантованих державою соціальних стандартів з урахуванням їх послідовного зростання передбачається

- зростання обсягів житлового будівництва із підвищенням його якості і збільшенням середньої житлової забезпеченості;

- розвиток системи закладів і установ усіх форм власності у сфері охорони здоров'я, освіти, культури, фізичної культури та спорту, торгівлі та громадського харчування, комунального господарства;

- формування та розвиток (з урахуванням характеру розселення і регіональної специфіки) системи міжселенно-соціально-культурного обслуговування населення;

- запровадження нових форм соціально-культурного обслуговування в сільській місцевості з урахуванням особливостей сільського розселення в різних регіонах.

Пріоритетами розвитку інженерно-транспортної інфраструктури визнано:

- стале, комфортне та безпечне для життєдіяльності людини і природи забезпечення потреб населення та економіки країни в пасажиро- та вантажоперевезеннях, у водних та енергетичних ресурсах з урахуванням прийнятих в Генеральній схемі вирішень щодо розвитку та розміщення виробництва, систем розселення і населених пунктів, курортно-рекреаційних і туристичних районів;

– ефективне використання потужного транзитного потенціалу країни з інтеграцією її транспортно-комунікаційного комплексу в європейську та світову транспортно-комунікаційну систему.

Для реалізації пріоритетних напрямів розбудови інженерно-транспортної інфраструктури планується:

– створення національної мережі міжнародних транспортних коридорів, що забезпечуватимуть зв'язок головних науково-виробничих і соціально-культурних центрів України з іншими країнами та стимулюватиме розвиток територій, прилеглих до цих коридорів;

– уточнення трас цих коридорів з урахуванням розміщення елементів національної екологічної мережі та з обов'язковим влаштуванням уздовж автомобільних доріг огорожі й проходів для свійських і диких тварин;

– будівництво нових та реконструкція існуючих магістральних і регіональних транспортних комунікацій для покращення зв'язків центрів систем розселення з населеними пунктами в зоні їх впливу, основних промислових районів – з узбережжям Чорного та Азовського морів;

– будівництво транспортних обходів міст з населенням понад 500 тис. чоловік;

– продовження робіт з реконструкції та розширення Державного міжнародного аеропорту "Бориспіль", а також регіональних міжнародних аеропортів "Донецьк", "Дніпропетровськ", "Одеса", "Львів", "Сімферополь", "Харків";

– інтенсивний розвиток швидкісних видів транспорту, організація швидкісного руху пасажирських поїздів з інтеграцією мережі залізниць і автошляхів України до європейської системи швидкісних магістралей;

– модернізація існуючих та будівництво нових еколого-безпечних генеруючих потужностей в основному на існуючих ділянках атомних і теплових електростанцій, а також розвиток нетрадиційної енергетики на придатних для цього за природно-кліматичними умовами територіях (Крим, Закарпаття, Прикарпаття, лівобережні та південні області, Донбас);

– диверсифікація джерел постачання в Україну енергетичних ресурсів з формуванням нафтотранспортного коридору Європа – Кавказ – Азія, завершенням будівництва нафтотерміналу "Південний", підключенням нафтопроводу Одеса – Броди до європейської нафтотранспортної мережі та залученням додаткових джерел газопостачання;

– модернізація та розвиток водопровідно-каналізаційного господарства, впровадження раціональних норм водоспоживання, технологій водопідготовки та очищення стічних вод, впровадження засобів обліку та контролю за споживанням води, підвищення рівня благоустрою населених пунктів.

5.9. Формування національної екологічної мережі

З метою формування національної екологічної мережі як складової всеєвропейської екологічної мережі та підтримання життєзабезпечуючих функцій довкілля, створення необхідних умов для реструктуризації та зниження ан-

тропогенного впливу на нього до екологічно допустимого рівня передбачається:

1) розширення (до 40 відсотків території України) площі територій національної екологічної мережі за рахунок:

- а) створення об'єктів природно-заповідного фонду на територіях, що відповідають умовам забезпечення охорони особливо цінних природних комплексів та об'єктів;
 - б) збільшення площі земель, наданих у користування установам природно-заповідного фонду;
 - в) збереження природних ландшафтів на ділянках, що мають історико-культурну цінність;
 - г) включення до програм екологічного оздоровлення басейнів річок Сіверського Дінця, Південного Бугу, Дністра, Західного Бугу заходів щодо створення та упорядкування водоохоронних зон і прибережних захисних смуг водних об'єктів, запровадження особливо-го режиму використання земель на ділянках витoku річок;
 - г) формування транскордонних природоохоронних територій міжнародного значення;
 - д) створення захисних лісових насаджень та полезахисних лісових смуг, залуження земель;
 - е) консервації деградованих і забруднених земель з наступним їх частковим залісненням;
 - є) збереження природних ландшафтів на землях промисловості, транспорту, зв'язку, оборони;
 - ж) екологічно доцільного збільшення площі лісів;
- 2) формування єдиної територіальної системи, що об'єднує елементи національної екологічної мережі, та встановлення спеціального режиму використання цих територій, зокрема, територій "екологічних ніш (пауз)" (межиріччя Псла і Ворскли, Інгулу та Інгульця, степового Криму, на інтенсивно урбанізованих територіях для збереження просторових розривів між їх ядрами: на напрямках Донецьк – Дніпропетровськ, Харків – Дніпропетровськ тощо);
- 3) формування ефективного екологічного каркасу населених пунктів, збільшення естетичних функцій міських ландшафтів, посилення екологічної регламентації містобудування та функціонування міського господарства.

5.10. Визначення територій, розвиток яких потребує державної підтримки

Визначено інвестиційно-привабливі території із значним потенціалом прискореного розвитку (в т.ч. в зонах стимулюючого впливу міжнародних транспортних коридорів, у місцях перетинання ними прикордонних і приморських територій тощо) та проблемні ареали, розвиток яких потребує державної підтримки. До останніх відносимо, наприклад, території з критичним рівнем виробничо-містобудівного освоєння та природно-техногенної небезпеки і низьким рівнем забезпеченості природними ресурсами, передусім це Донбас. Наявна загроза, пов'язана з критичним зростанням рівня зношеності основного капіталу, підвищен-

ними ризиками виникнення техногенних катастроф національного масштабу, існуванням значної кількості монофункціональних поселень, що економічно занепадають, вимагають першочергової реструктуризації традиційних галузей промисловості.

В цілому для забезпечення ефективного використання територій, що мають особливу господарську, екологічну, наукову, естетичну цінність, визначено й інші проблемні ареали – території, вирішення проблем розвитку яких має загальнодержавне значення і має здійснюватись за державної підтримки:

– з найбільшим рівнем виробничо-містобудівного використання території та природно-техногенної небезпеки і низьким рівнем забезпеченості природними ресурсами: території розміщення міст з населенням понад 500 тис. (Київ, Харків, Дніпропетровськ, Одеса, Львів, Запоріжжя, Кривий Ріг, Миколаїв), а також Севастополя, Сімферополя, Херсона, Керчі, Красноперекіпська, Ново-волінська, Червонограда;

– зі значними природно-заповідним, оздоровчо-рекреаційним і туристичним потенціалом, рівнем виробничо-містобудівного освоєння території та природно-техногенної небезпеки: в зонах впливу міст Києва, Харкова, Дніпропетровська, Кримського узбережжя, Закарпатської області, курортів Бердянська, Трускавця, гірл рік Дніпра, Дунаю, Дністра, Південного Бугу;

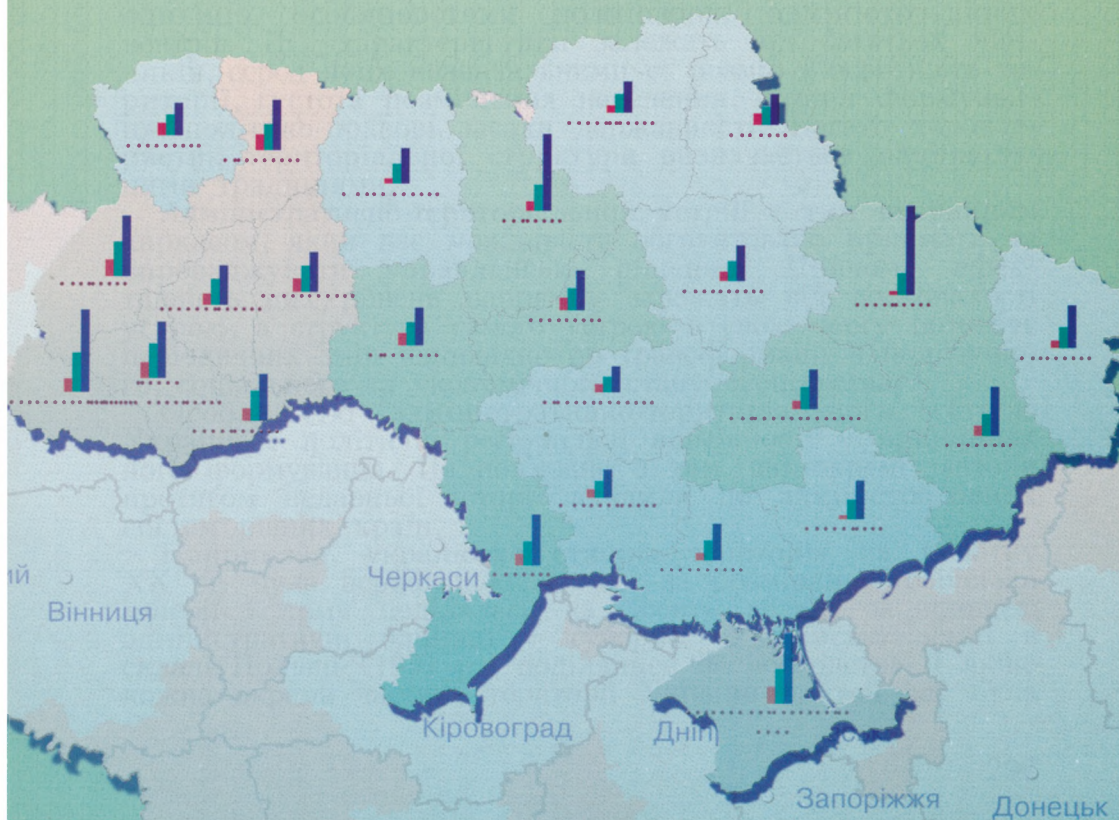
– зі значними природно-заповідним, оздоровчо-рекреаційним та туристичним потенціалами і низьким рівнем інфраструктурного облаштування території та природно-техногенної небезпеки: в Поліссі, в Східних Карпатах, на Азовському узбережжі, де передбачається організація спільних з суміжними країнами транскордонних елементів екологічної мережі, що входять до всеєвропейської екологічної мережі, Чорноморський біосферний заповідник тощо;

– з високим рівнем радіаційного забруднення.

У Генеральній схемі передбачено також напрями та параметри використання оздоровчо-рекреаційних територій, розвитку курортів, рекреаційних зон, туристичних центрів, збереження та раціонального використання історичної спадщини.

Розділ 6

КАРТОГРАФІЧНЕ МОДЕЛЮВАННЯ ОСОБЛИВОСТЕЙ АДМІНІСТРАТИВНО- ТЕРИТОРІАЛЬНОГО УСТРОЮ УКРАЇНИ З МЕТОЮ ЙОГО УДОСКОНАЛЕННЯ



6.1. Загальні міркування

Адміністративно-територіальний устрій – це законодавчо закріплена система поділу держави на територіальні підрозділи, у межах яких здійснюється організація та функціонування органів державної влади і місцевого самоврядування.

Як уже зазначалося в попередніх розділах, сучасний стан адміністративно-територіального устрою держави не відповідає тій високій меті становлення України як високорозвинутої, правової, цивілізованої європейської держави з високим рівнем життя, соціальної стабільності, культури та демократії. Цим пояснюється необхідність проведення реформи устрою. Повинна бути сформована нова система адміністративно-територіального поділу з урахуванням усталених соціально-економічних зв'язків, історичних, етнокультурних та географічних чинників у рамках Конституції та перспектив розвитку України.

6.2. Принципи трансформації адміністративно-територіального устрою України

Основними принципами трансформації адміністративно-територіального устрою України з метою його удосконалення є:

1. Принцип упорядкованості його ієрархічної структури. Територіально-ієрархічна структура відповідає ієрархії владних структур і характеризується кількістю, розмірами і конфігурацією адміністративних одиниць, особливостями розміщення адміністративних центрів. Ці характеристики залежать від багатьох чинників, серед яких визначальними є: розмір і освоєність території, густота розміщення населення, історія формування, політико-правові засади державності. Багато характеристик територіальної структури визначається національними традиціями.

Адміністративно-територіальний устрій є тим первинним каркасом, який дає можливість обґрунтовано приймати та впроваджувати управлінські рішення. Причому ефективність цих рішень напряму залежить від досконалості устрою, а структура самого устрою в свою чергу потребує періодичних змін відповідно до трансформації в політичного, соціального та економічного стану суспільства.

Особливістю адміністративно-територіального устрою України є політичні регіональні відмінності у принципах його формування. Це пов'язано з тим, що окремі регіони протягом недавньої історії входили до адміністративних систем різних країн.

Наприклад, українська етнічна територія на початку ХХ ст. була периферією значної за розмірами Російської імперії і тому поділялась на досить великі за площею адміністративні одиниці – губернії. Українські землі в складі Польщі (1931 р.) поділялися на воєводства. І якщо кожна окрема частина території України на той час була

впорядкованою і майже однорідною за індексом параметрів площ та кількістю населення (табл.1 і 2 в додатку до цього розділу), то сучасний рівень індексу цих параметрів не можна вважати пропорційним. Крім того, найбільша за площею Одеська область (33,2 тис. км²) переважає за цим показником найменшу – Чернівецьку (8,1 тис.км²) більш ніж у чотири рази. Території з найменшими показниками сконцентровані на заході, що, напевне, відбиває події недавньої історії (мал. 1 додатка).

Показовими є індекси розмірів областей та Автономної Республіки Крим до їх середнього значення по Україні. Так, найменші індекси характерні для західних областей – Чернівецької (0,3), Івано-Франківської (0,5), тоді, як найбільші – для східних і південно-східних: Одеської (1,4), Дніпропетровської, Харківської, Чернігівської (1,3).

Диспропорції в розрізі областей спостерігаються і в кількості населення, що пов'язано зі ступенем промислового розвитку. Регіонами з максимальною кількістю населення є Дніпропетровська, Донецька, а також Луганська, Львівська, Одеська та Харківські області (мал. 2). І все-таки, за деякими винятками, регіони з максимальною кількістю населення зосереджені на сході, регіони з мінімальною кількістю – на заході. Різниця досить відчутна – у 4-5 разів (мал. 3).

Вказані історичні особливості – чи не головні причини недосконалості сучасного адміністративно-територіального устрою держави.

2. Принцип єдності понятійно-термінологічного апарату найменувань і типів адміністративно-територіальних одиниць. Існуюча схема адміністративно-територіального устрою України являє собою складну неупорядковану чотиріступеневу ієрархічну структуру (мал. 4). Кожна адміністративно-територіальна одиниця наділена державою відповідними повноваженнями у сфері управління, а також виконує певні самоврядні функції.

Схема значною мірою недосконала і суперечлива. Так, одні й ті ж адміністративно-територіальні одиниці (міста районного значення, селищні та сільські ради) можуть належати як до третього, так і до четвертого рівнів ієрархії. Відсутність в адміністративно-територіальному устрої України найнижчого базового рівня та різноманіття адміністративно-територіальних одиниць третього та четвертого рівнів (міста районного значення, селищні, сільські ради) ускладнюють адміністративно-територіальну схему по горизонталі. Це спричинило певну плутанину в поняттях “адміністративно-територіальна одиниця” та “населений пункт”. Приміром, сільська рада та село, селищна рада та селище міського типу, місто обласного значення й місто районного значення як адміністративно-територіальні одиниці та місто як населений пункт. Це спричинило те, що в Конституції України в статті 133 до адміністративно-територіальних одиниць віднесено населені пункти: селища та села, а такі адміністративно-територіальні одиниці, як сільська або селищна ради, взагалі випали з цього переліку.

Важливим інструментом удосконалення схеми адміністративно-територіального устрою України є **картографічні матеріали** (набір карт районів, міст обласного значення, міст та селищ України) із застосуванням критерію виділення окремих одиниць за кількістю населення. Ці картографічні матеріали містять аналітичну інформацію для опрацювання концептуальної моделі удосконалення системи адміністративно-територіального устрою країни.

Модель нового адміністративно-територіального устрою може базуватись на вдосконаленні розміщення та взаємозв'язків двох типів адміністративних одиниць, які передбачені Конституцією України і які фактично існують. Це адміністративні одиниці, що склалися на основі населених пунктів (місто, селище, село), які є найстабільнішими в часі утвореннями, та адміністративні одиниці окружного характеру (області, райони тощо). Останні зазнають періодичних змін в залежності від типу і розвитку суспільно-політичних відносин. Мережа населених пунктів є загалом основою для формування одиниць окружного характеру.

3. Принцип пропорційності адміністративно-територіальних одиниць. Кількість одиниць кожного рангу ієрархії має вписуватися в “межі оптимальності” Диспропорції щодо території, кількості населення, соціально-економічного потенціалу не повинні бути надто великими. До адміністративних одиниць вищої ланки належать Автономна Республіка Крим і 24 області. Серед областей тільки дві (Волинська і Закарпатська) є такими, в яких назва не збігається з найменуваннями обласного центру. Стосовно кількості адміністративних одиниць у регіонах, то тут спостерігаються значні відмінності. Кратність (співвідношення кількості) одиниць дуже різниться. Наприклад, кількість сільських районів у Вінницькій і Харківській областях більша, ніж у Чернівецькій та Івано-Франківській областях у 2,1 раза. При цьому на один район в Івано-Франківській і Тернопільській областях припадає понад 30 сільських рад, тоді як у Луганській та Дніпропетровській – 11-12. Нерівномірність проявляється також у коефіцієнті співвідношення кількості районів в області до середнього по Україні. Різниця між мінімальним та максимальним показником становить 2,5 раза (мал. 5 і 6).

Дуже непропорційним по регіонах є показник кількості населених пунктів різного типу та підпорядкування, що зумовлює певну недосконалість адміністративно-територіального поділу на рівні середньої адміністративної ланки. Особливо значні відмінності в кількості міст у регіонах. Територіальний розкид цього показника досить значний (від 9 до 51 міста). Значною кількістю міст (у межах 19-51) виділяються традиційно промислові регіони (особливо Львівщина та Донбас). Найменша кількість, відповідно, в областях традиційно непромислових або слаброзвинутих у цьому відношенні (мал. 7 і 8).

За кількістю міст обласного та республіканського значення на першому місці стоять також промислові

регіони: Донецька область (28 міст), Дніпропетровська (13) Луганська (14), а також регіони, які концентрують управлінські функції: Київська область (13) та Автономна Республіка Крим (11) (мал. 9).

Приблизно такі ж тенденції промислового розвитку відбиває показник кількості селищ міського типу по окремих регіонах України. Понад третина з них (302 з 891) концентруються у трьох областях (Донецькій, Луганській та Харківській) (мал. 10).

Протилежна тенденція спостерігається стосовно кількості сільських рад по регіонах. При значних територіальних диспропорціях (від 202 у Луганській до 662 у Вінницькій областях) найбільша їх кількість припадає на західні та центральні регіони, найменша – на південні та східні (мал. 11 і 12).

При визначенні спроможності регіональних центрів до виконання своїх функцій важливим є показник людності. Усі такі центри в Україні переважають за людністю друге за цим показником місто регіону, причому в деяких випадках розбіжність досить значна. Наприклад, Харків і Лозова – у 16 разів, Київ і Біла Церква – у 12 разів, Одеса та Ізмаїл – в 11 разів. Мінімальний показник становить 1,4 раза – Ужгород і Мукачеве (мал. 13 і 14). При цьому всі регіональні центри належать до великих міст, з них у п'яти кількість населення перевищує 1 млн мешканців: Дніпропетровськ, Донецьк, Київ, Одеса, Харків. Ще три центри мають більш ніж 500 тис. мешканців: Запоріжжя, Львів, Миколаїв. Населення чотирьох найменших за людністю регіональних центрів становить трохи більше 200 тис. мешканців: Ужгород, Тернопіль, Луцьк, Рівне.

Співвідношення між людністю регіонального центру та людністю другого в регіоні за величиною міста, а також значні відмінності цього показника в розрізі центрів свідчать про диспропорцію в розселенні, що певним чином впливає на функціонування адміністративно-територіальної системи.

Дуже помітні диспропорції в адміністративно-територіальній системі на рівні районів і міст обласного підпорядкування. Майже в 40 відсотках районів кількість населення та площа території в 1,2 раза і більше перевищує середньообласні показники. Середні значення площ районів в окремих регіонах мають тенденцію до зростання із заходу на схід і південний схід. Найвищий цей показник в Автономній Республіці Крим, Херсонській та Чернігівській областях, найменший – у Чернівецькій, Тернопільській та Івано-Франківській областях (мал. 15). У регіонах диспропорції ще більші. Наприклад, співвідношення між максимальним і мінімальним розміром площ районів у Київській області сягає 6 раз, у Херсонській – 5,1 раза.

Середня кількість населення в окремих місцевостях областей та Автономної Республіки Крим коливається в межах двократного перевищення, найвищі середні значення показника по населенню в районах спостерігаються в західних областях та Автономній Республіці Крим. На інших територіях країни цей показник набуває середніх та найнижчих значень (мал. 16).

4. Принцип компактності адміністративно-територіальної одиниці. Окрема адміністративно-територіальна одиниця повинна бути компактною, без анклавів та віддалених виступів. Населені пункти історично і генетично призначені бути тими осередками, навкруг яких концентрується населення і від яких розходиться мережа інфраструктур різного призначення. Тому населені пункти обслуговують не тільки населення, яке в них проживає, а й населення прилеглих територій. І чим більше місто (за різними параметрами-функціями), тим значнішим має бути вплив на територію. Тому найбільш раціональною схемою адміністративно-територіального устрою слід вважати таку, за якою населені пункти розміщуються рівномірно (в межах свого ієрархічного рівня), а оскільки держава характеризується певною централізацією влади, то для одного з них ("столиці") бажано центральне розміщення.

Традиційно столицею України є місто Київ, який характеризується досить зручним географічним положенням, що дозволяє виконувати управлінські, політичні, економічні, транспортні та інші функції. Місто займає надзвичайне вигідне транспортне розташування, в ньому сходяться основні залізничні та автомобільні магістралі з заходу на схід та з півночі на південь. Окрім того, Київ є найбільшим річковим портом у державі. Усі ці переваги компенсують незначні зміщення міста відносно географічного центра держави, хоча ця відстань не перевищує 150 км. Київ майже рівновіддалений від крайніх регіональних центрів на півдні (Сімферополь), заході (Ужгород), сході (Луганськ) – це приблизно 700 км. По залізниці та шосе ця віддаленість складає до 1000 км, тобто в межах 10 – годинної досяжності (мал. 17 і 18).

Про ступінь доступності до регіонального центру з периферії і навпаки для виконання адміністративних функцій, надання різноманітних послуг та здійснення зв'язків тощо дають уявлення деякі морфометричні характеристики. Найважливіші з них – це віддаленість адміністративного центру від географічного. Дуже незручне розташування мають центри Закарпатської, Волинської, Черкаської, Миколаївської, Харківської та Закарпатської областей. Віддаль до географічних центрів тут складає понад 65 км. Центральне розташування характерне для Донецька, Дніпропетровська, Івано-Франківська, Тернополя, Києва, Хмельницького, Львова, Кіровограда, Чернівців. Віддаль від цих міст до географічних центрів – до 35 км (мал. 19).

Компактність областей визначає також територіальну доступність з периферії до центру. Найбільш компактні три регіони – Волинська, Харківська, Запорізька область, але саме вони характеризуються найбільшою диспропорцією в розміщенні реального та географічного центру.

Середньою компактністю (коефіцієнт 0,4-0,6) характеризуються області: Закарпатська, Дніпропетровська, Донецька, Івано-Франківська, Луганська, Рівненська, Сумська, Тернопільська, Херсонська, Хмельницька, Черкаська. Найбільш незручна конфігурація Кіровоградської, Одеської, Черкаської областей та Автономної Республіки Крим.

Складність форми та ще незадовільний розвиток транспортної мережі посилюють відчуття периферійності (особливо віддалені південні райони Одеської області (мал. 20).

Такою самою несприятливою обставиною для функціонування адміністративних районів є віддаленість районів від регіонального центру. Близько 25 відсотків усіх адміністративних районів віддалені від регіонального центру на відстань понад 100 км. Така картина спостерігається майже в усіх регіонах України, але найбільше вона виражена в Одеській, Херсонській, Полтавській, Чернігівській, Луганській та Сумській областях, де таких районів 25-45 відсотків (мал. 21).

Для існуючого адміністративно-територіального устрою характерна також наявність численних анклавів (територія іншого підпорядкування в межах даної адміністративної одиниці), а також черезсмужжя та багатосмужжя.

Насамперед необхідно звернути увагу на напівштучні анклави, наявність яких зумовлена фізико-географічними особливостями території, що інколи ускладнює доступність по лінії периферія – центр (усунення цього недоліку потребує додаткового фінансування). Наприклад, близько 20 відсотків території Черкаської області лежать на протилежному березі Дніпра відносно основної території; від Полтавської області фактично відокремлений один її район – Кременчуцький, причому значною водною перешкодою є р. Дніпро (його територія, до річч, компактно вписується у конфігурацію сусідньої Кіровоградської області) і т. д.

Яскравим прикладом анклавів, є селище Коцюбинське, яке повністю входить у межі м. Києва, чи місто Славутич Київської області, розташоване на території Чернігівської області. Анклави, які створюють черезсмужжя та багатосмужжя, можна спостерігати і в інших районах України. Це явище пов'язане із суб'єктивним підходом до формування земельних наділів окремих господарств та частим перевпорядкуванням адміністративно-господарського характеру. Приміром, лише на території одного району – Драбівського Черкаської області, існують черезсмужні анклави Рецюківщинської, Безбородьківської та Левченківської сільських рад, які не мають спільних меж зі своїми титульними територіями (мал. 22 і 23).

Унаслідок панування протягом десятиліть колективістських поглядів та концепції загальнонародної власності на землю склалася ситуація, коли в державі відсутні дані про точні межі сільських рад, районів, областей і, відповідно, про площі адміністративно-територіальних одиниць.

Для з'ясування стану справ у цій сфері на прикладі Драбівського району Черкаської області було проведено картографічне моделювання території. Використано дані точних геодезичних вимірювань 2000 року і зіставлено їх з матеріалами раніше проведених землеустроїв. Різниця у вимірах досягала 60 гектарів. Глибше дослідження показує, що різниці у визначенні площ сільських рад досягають значень до 200 гектарів у середньому по країні.

Враховуючи, що масове розпаювання земель, яке проводиться в Україні, характеризується в середньому паєм в 3-4

гектари, особливого значення набуває вирішення питання про комплексне і точне розмежування адміністративно-територіальних одиниць із складенням відповідних точних карт.

З поміж інших важливих принципів концепції удосконалення системи адміністративно-територіального устрою України варто спинитись на таких:

1. Наступність в адміністративно-територіальному поділі. У міру можливості слід зберегти наявні інфраструктуру та комунікації. Цей принцип витримати не складно, якщо за основу взяти існуючий адміністративно-територіальний поділ з урахуванням усталених уже господарських зв'язків і прогнозів на перспективу, що повинно впливати з можливостей взаємозв'язку регіону з центром у визначенні пріоритетів розвитку промислового комплексу регіону та узгодження з програмами загальнодержавного рівня. При цьому необхідно забезпечити розвиток промислового комплексу регіону як єдиного цілого, наближаючись до ідеальних параметрів його території, позбувшись насамперед територіальних анклавів.

2. Наявність “фінансово-економічної критичної маси” адміністративно-територіальної одиниці. Всі адміністративні одиниці повинні мати достатню фінансово-економічну базу для забезпечення місцевого самоврядування та населення відповідними послугами. Все зводиться до того, що загальнодержавні податки доцільно встановлювати на єдиному для всіх одиниць рівні, а методика їх обрахування повинна базуватися на реальному рівні економічного розвитку кожного регіону. Тоді стає реальним завдання забезпечення кожної ланки адміністративно-територіального поділу власною фінансовою базою (за рахунок місцевих податків, зборів, затверджених законом відрахувань від загальнодержавних податків тощо). Таким чином регіони можуть забезпечити за рахунок власних коштів загальнообов'язкову освіту, медичне обслуговування, комунальні потреби, витрати на самоврядування тощо, а це є стимулом розвитку регіону.

3. Взаємодоповнюваність адміністративно-територіальних одиниць (особливо вищих рангів). Необхідно витримати пропорції між багатими та бідними районами, вузькоспеціалізованими населеними пунктами і територіями з диверсифікованими функціями, що сприятиме територіальній справедливості, забезпеченню рівного доступу до соціальних послуг. Як свідчать приклади недавньої історії, впровадження цього принципу зрештою сприятливо впливає на економічний статок регіону і підвищення темпів зростання бідних (відсталих) районів, створення багатофункціональної інфраструктури господарства. Це відбувається за рахунок перерозподілу та активної переспеціалізації робочої сили при орієнтації на можливість досягти більшого, а також вирівнювання соціально-економічних показників.

4. Гнучкість та адаптивність. Адміністративно-територіальний устрій повинен порівняно легко пристосовуватися до територіальних змін у суспільстві – змін в технологіях, в економіці, у розселенні, споживанні. Межі адміністративно-територіальних одиниць необхідно встановлювати таким чином, щоб на виділених територіях сконцентрувати достатні природні ресурси, відповідний демографічний потенціал з урахуванням тенденцій їх розвитку на основі відповідних законодавчих положень. Досягнута таким чином самодостатність зробить недоцільним звертання до центральних органів з питань регіонального зростання і розвитку.

5. Саморегульованість території. Будь-яка адміністративно-територіальна реформа найбільш ефективна тоді, коли вона впроваджується демократичним шляхом з врахуванням історичних традицій і культурних відмінностей, створенням умов для “саморайонування населення” Однією з важливих ознак демократичного суспільства є розвинуте місцеве самоврядування, яке в Україні реально знаходиться на низькому рівні: вертикаль виконавчої влади функціонує згори донизу, а не навпаки, тобто не враховує потреб тих, заради кого існує. Чи не основна причина цього – відсутність самодостатніх територіальних одиниць найнижчого ієрархічного рівня. Вирішення даного питання дає можливість значно вдосконалити суспільно-економічні відносини, при яких поточні місцеві проблеми вирішуватиме місцева влада. Це можливе тільки при забезпеченні економічної та адміністративної самостійності низових одиниць. Центр при цьому дістає можливість зосередити зусилля на вирішенні політичних та економічних проблем усєї держави. Дотримання цього принципу враховує генеральну потребу в удосконаленні існуючого адміністративно-територіального устрою – не так у створенні нових структур, як у наданні можливості саморегулювання свого поточного життя і розвитку кожному населеному пункту.

6. Перспективність системи адміністративно-територіального устрою. Це означає врахування потенційних змін у соціально-економічному розвитку територій. Практичне дотримання цього принципу можливе за умови наукового підходу до проблеми. Як вказано у статті 132 Конституції України, це стосується соціально-економічного розвитку регіонів, урахування “їх історичних, економічних, екологічних, географічних і демографічних особливостей, етнічних і культурних традицій.” Причому жодна з перерахованих ознак не повинна бути визначальною: цей комплекс повинен бути узгоджений і оптимізований у кожному конкретному випадку з огляду на тенденції розвитку кожного з цих напрямків.

Таким чином, на сьогодні характерними проблемами адміністративно-територіального устрою України є: надмірна подрібненість, яка гальмує вирішення програмних завдань соціально-економічного розвитку країни; існування непере-

дбачених Конституцією України адміністративно-територіальних одиниць – селищ міського типу; існування специфічних адміністративно-територіальних утворень, на території яких розташовані декілька самостійних адміністративно-територіальних одиниць, але жителі яких не складають єдиної територіальної громади; недосконала класифікація міст за адміністративною ознакою; недостатнє забезпечення фінансово-економічної та соціальної самодостатності адміністративно-територіальних одиниць, насамперед сіл; дезінтеграція адміністративно-територіальних одиниць; існування населених пунктів, територія яких відірвана від основної (титульної) території адміністративно-територіальної одиниці (так звані анклави); невизначеність чітких меж адміністративно-територіальних одиниць та населених пунктів.

Одним із головних висновків, які напрашуються після вивчення усіх попередніх реформ адміністративно-територіального устрою, є обережне ставлення до зміни адміністративних меж. Розробка кожного проекту реформ з точки зору географіа має базуватися на:

1) аналізі історії змін адміністративно-територіального устрою за тривалий період, сталості конкретних ділянок сучасних адміністративних кордонів, виявленні “острівців”, що тяжіють до головних центрів території, яка ніколи не міняла свою адміністративну належність, стабільності виконання адміністративних функцій містами, вивченні природно-історичної основи адміністративного районування;

2) дослідженні мереж відомчого поділу країни (військових округів, залізниць, округів з керування енергоспоживанням), сукупність яких відображує реальний господарський, транспортний та соціальний поділ території;

3) порівнянні існуючих схем галузевого та інтегрованого економічного, соціального та інших видів районування з метою розробки нової моделі районування;

4) вивченні ареалів тяжіння ресурсів основних міст, насамперед трудових, та зв'язків населення;

5) аналізі соціально-культурної забезпеченості міст різного рангу для виконання функцій адміністративних центрів у вузлових районах;

6) комплексному вирішенні соціально-географічних завдань, яке включає виявлення культурно-географічних протиріч у країні, явищ регіоналізму, територіальних особливостей умов та рівнів життя, бар'єрності існуючих адміністративних кордонів тощо.

Будь-яка реформа повинна починатися з чітко визначених пріоритетів і стратегії їх реалізації. В Україні упродовж двох років працює Комісія з питань адміністративно-територіального устрою. Серйозним напрацюванням робочої групи Комісії стала Концепція удосконалення адміністративно-територіального устрою. Найістотніші проблеми, названі в Концепції, формулюються так:

- законодавча неврегульованість правового статусу адміністративно-територіальних одиниць, порядку вирішення питань у сфері адміністративно-територіального устрою;

- невідповідність Конституції України та внутрішня суперечливість існуючої багаторівневої системи адміністративно-те-

риторіальних одиниць;

- розташування у багатьох випадках на території міст інших міст, а також сіл, селищ як окремих адміністративно-територіальних одиниць;

- збереження всупереч Конституції України серед адміністративно-територіальних одиниць таких категорій, як селище міського типу, сільрада, а також селищна рада та міська рада;

- недосконалість класифікації міст, відсутність чітких критеріїв для утворення районів у містах, а також віднесення населених пунктів до категорії сіл, селищ та міст;

- відсутність у багатьох випадках визначених відповідними уповноваженими на те органами на картографічних матеріалах меж адміністративно-територіальних одиниць, невнесення їх на місцевість, визначення великої кількості меж таких одиниць без урахування місцевих природних, історичних та інших чинників, перспектив розвитку регіонів та населених пунктів;

- надмірна подрібненість адміністративно-територіальних одиниць на нижчому рівні.

Всі ці проблеми повинні знайти своє тлумачення і розв'язання в майбутньому Законі "Про адміністративно-територіальний устрій України"

Додаток до розділу 6

Аналітико-ілюстративні картографічні матеріали для розробки концептуальної моделі адміністративно-територіального устрою

*Таблиця 1. Параметри адміністративно-територіальних одиниць (АТО) на українських землях у складі Польщі (на 1931 р.) **


| Адмі істративно-територіальні одиниці | Кількість АТО за воєводствами | Кратність АТО за воєводствами | Площа, тис. км ² | Кількість населення, тис. осіб | Індекси параметрів відповідно до середніх значень | |
|---------------------------------------|-------------------------------|-------------------------------|-----------------------------|--------------------------------|---|---------------------|
| | | | | | площа | кількість населення |
| Поліське воєводство: | | | 36,668 | 1131,7 | 1,29 | 0,36 |
| повіти | 9 | 1 | 4,07 | 125,7 | 3,88 | 1,09 |
| гміни | 79 | 9 | 0,46 | 14,32 | 4,18 | 1,15 |
| Волинське воєводство: | | | 35,734 | 2084,8 | 1,26 | 0,67 |
| повіти | 11 | 1 | 3,25 | 189,5 | 3,10 | 1,64 |
| гміни | 103 | 9 | 0,35 | 20,2 | 3,18 | 1,63 |
| Львівське воєводство: | | | 28,408 | 3127,4 | 1 | 1 |
| повіти | 27 | 1 | 1,05 | 115,8 | 1 | 1 |
| гміни | 252 | 9 | 0,11 | 12,4 | 1 | 1 |
| Тернопільське воєводство: | | | 16,533 | 1604,0 | 1 | 1 |
| повіти | 17 | 1 | 0,97 | 94,35 | 0,92 | 0,81 |
| гміни | 169 | 10 | 0,097 | 9,49 | 0,88 | 0,76 |
| Станіславське воєводство: | | | 16,894 | 1476,5 | 0,59 | 0,47 |
| повіти | 12 | 1 | 1,4 | 123,0 | 1,33 | 1,06 |
| гміни | 119 | 10 | 0,14 | 12,4 | 1,27 | 1 |

* Дністрянський М.С. Україна в політико-географічному вимірі. – Л., 2000. – 310 с.

Таблиця 2. Параметри губерній на Українській етнічній території у межах Росії на початок XX ст.*

| Губернії | Кількість повітів | Площа, тис. км ² | Кількість населення, млн. осіб | Індекси параметрів відповідно до середніх значень | |
|------------------|-------------------|-----------------------------|--------------------------------|---|---------------------|
| | | | | площа | кількість населення |
| Волинська | 12 | 71,87 | 4,19 | 1,14 | 1,25 |
| Катеринославська | 8 | 63,50 | 3,46 | 0,94 | 1,11 |
| Київська | 12 | 51,00 | 4,79 | 1,30 | 0,89 |
| Подільська | 12 | 42,09 | 4,57 | 1,24 | 0,73 |
| Полтавська | 15 | 49,98 | 3,79 | 1,03 | 0,87 |
| Таврійська | 8 | 60,47 | 2,06 | 0,56 | 1,05 |
| Харківська | 11 | 54,58 | 3,41 | 0,93 | 0,95 |
| Херсонська | 6 | 70,92 | 3,74 | 1,02 | 1,23 |
| Чернігівська | 15 | 52,49 | 3,13 | 0,85 | 0,91 |

* Дністрянський М.С. Україна в політико-географічному вимірі. – Л., 2000. – 310 с.

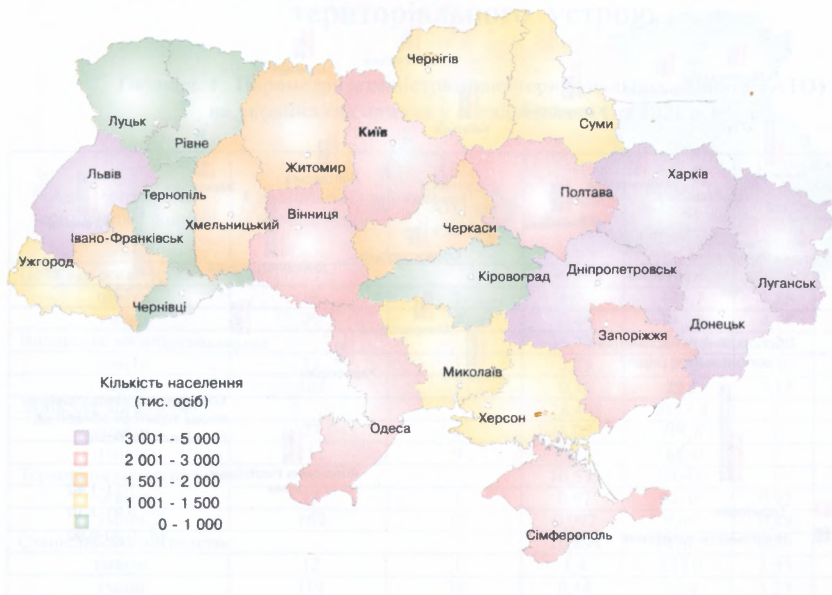


Мал. 1



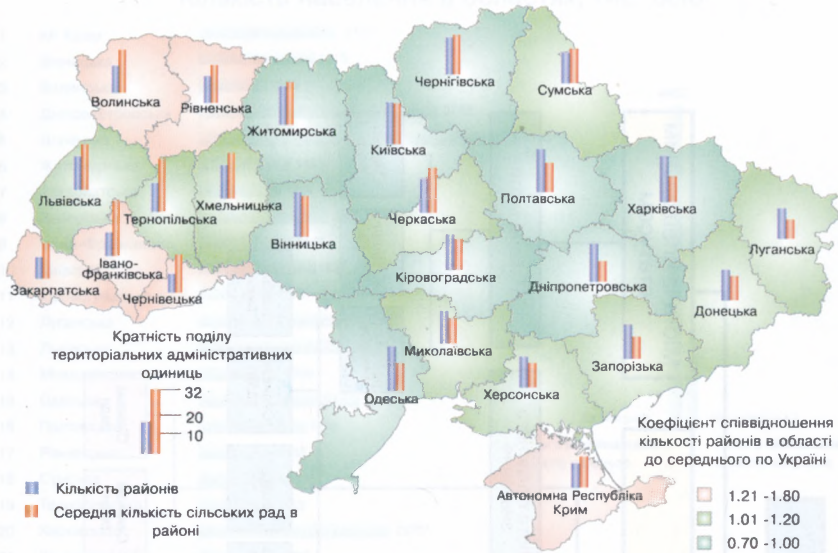
Мал. 2

Карта кількості населення України в областях



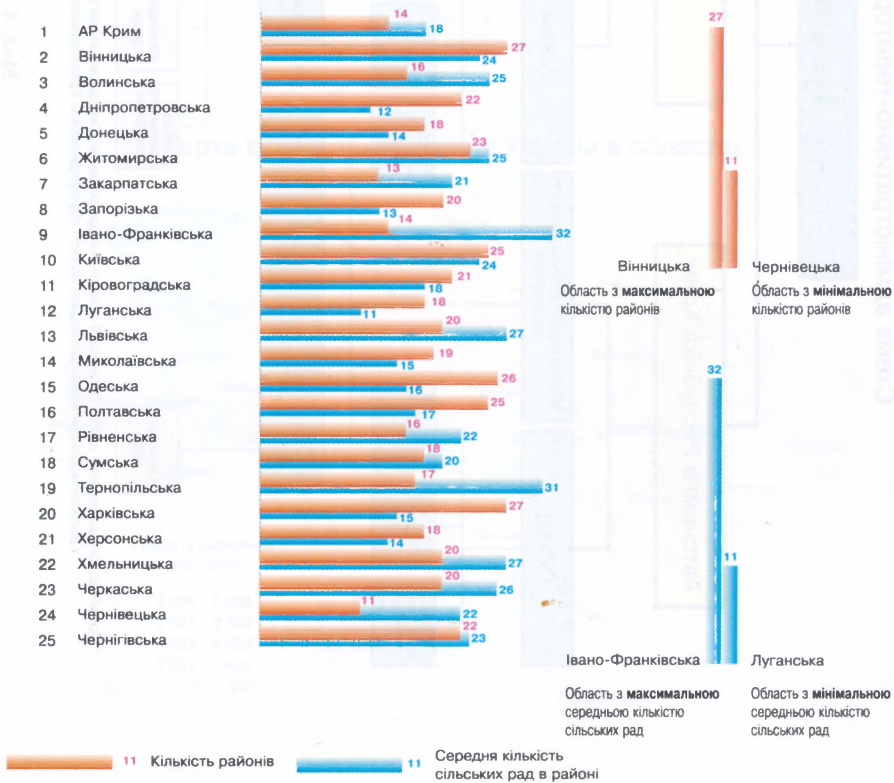
Мал. 3

Карта кратності поділу територіальних адміністративних одиниць по регіонах України



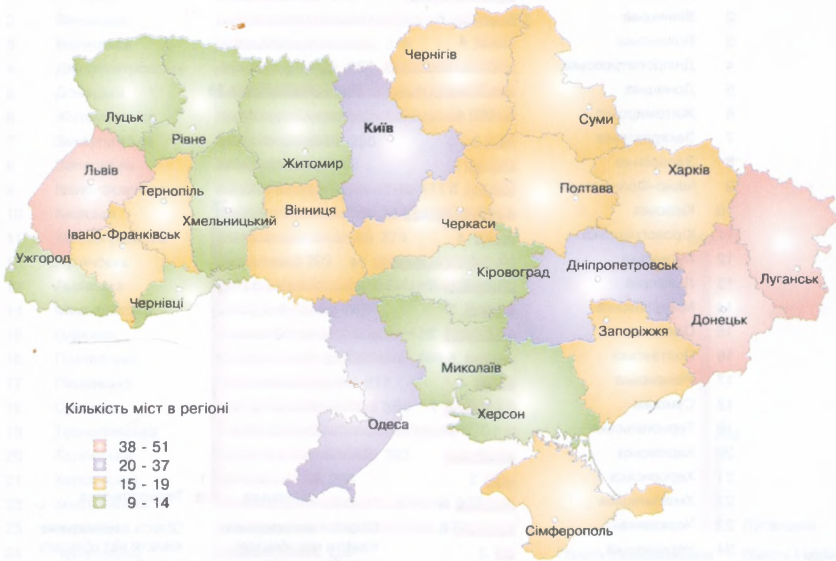
Мал. 5

Кількість районів та середня кількість сільських рад в районі по регіонах України



Мал. 6

Карта кількості міст у регіонах України



Мал. 7

Кількість міст у регіонах України



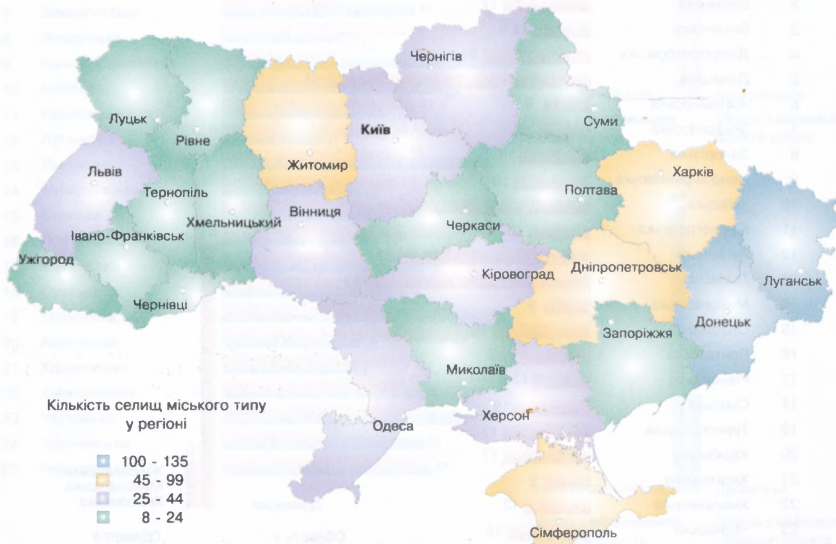
Мал. 8

Кількість міст обласного (республіканського) значення у регіонах України



Мал. 9

Карта кількості селищ міського типу у регіонах України



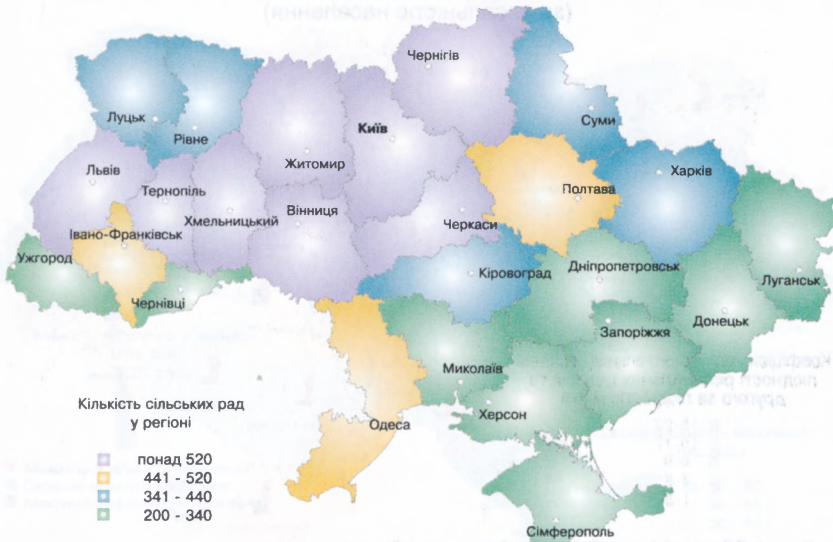
Мал. 10

Кількість сільських рад у регіонах України



Мал. 11

Карта кількості сільських рад у регіонах України



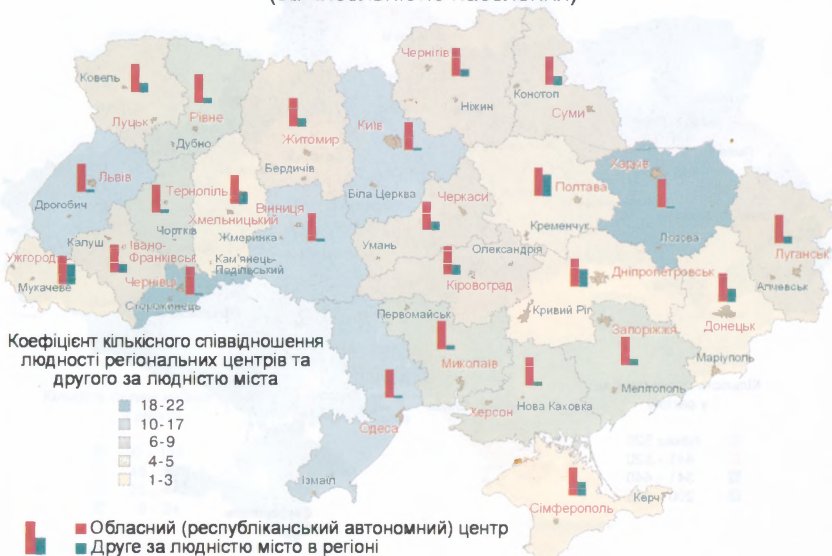
Мал. 12

Кількісне співвідношення людності обласного центру та другого міста у регіоні



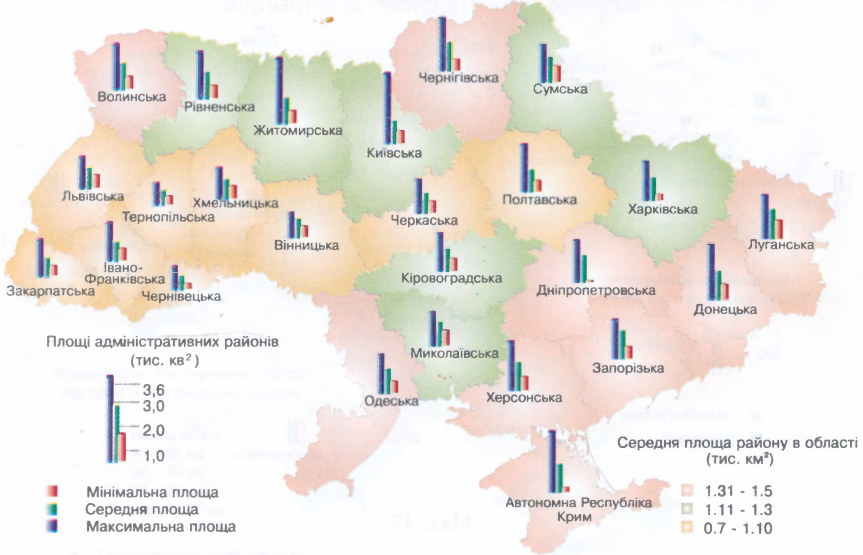
Мал. 13

Карта кількісного співвідношення першого та другого міст в регіоні (за чисельністю населення)



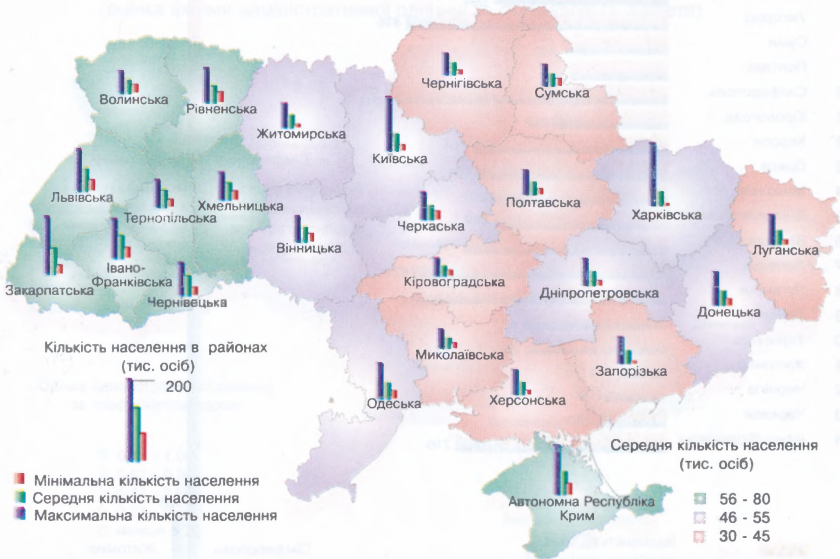
Мал. 14

Карта площ адміністративних районів у регіонах України



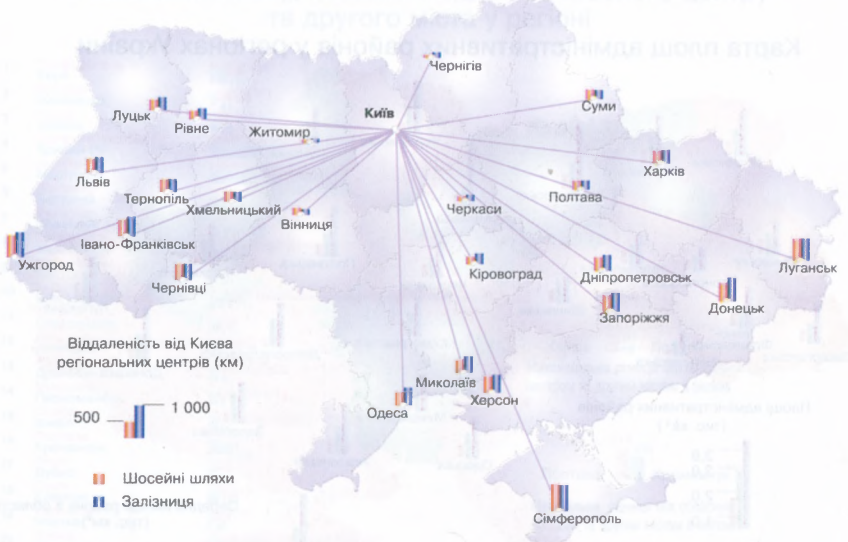
Мал. 15

Карта кількості населення в районах у регіонах України



Мал. 16

Карта віддаленості від столиці регіональних центрів України



Мал. 17

Віддаленість регіональних центрів від Києва шосейними шляхами та залізницею



Мал. 18



Мал. 19



Мал. 20

Карта віддаленості адміністративних районів України від регіональних центрів



Мал. 21

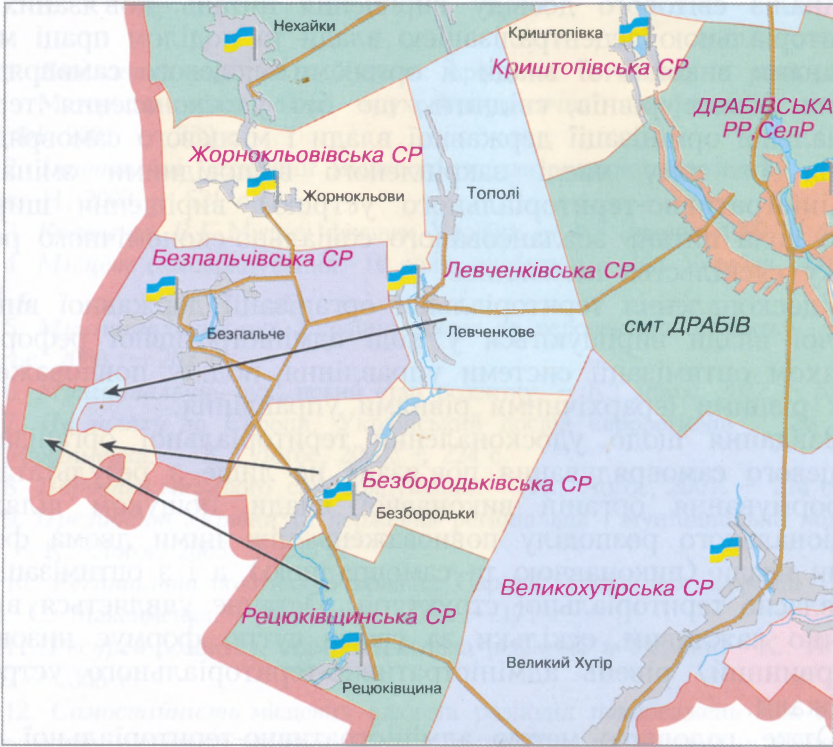
Адміністративна карта Драбівського району Черкаської області



Мал. 22

Продовження додатка до розділу 6

Фрагмент адміністративної карти Драбівського району Черкаської області



Мал. 24

ВИСНОВОК

Аналіз світового досвіду вирішення питань, пов'язаних з територіальною децентралізацією влади та поділом праці між органами виконавчої влади й органами місцевого самоврядування різних рівнів, свідчить, що без удосконалення територіальної організації державної влади і місцевого самоврядування (у тому числі закріпленого відповідними змінами адміністративно-територіального устрою), вирішення широкого кола питань збалансованого соціально-економічного розвитку суспільства неможливе.

Удосконалення територіальної організації державної виконавчої влади вирішуються у ході адміністративної реформи шляхом оптимізації системи управління, поділу повноважень між різними ієрархічними рівнями управління.

Завдання щодо удосконалення територіальної організації місцевого самоврядування пов'язане не лише з результатами реформування органів виконавчої влади, пошуком шляхів раціонального розподілу повноважень між цими двома формами влади (виконавчою та самоврядною), а і з оптимізацією їх власне територіальної структури. Останнє уявляється виключно важливим, оскільки за своєю суттю формує низовий (первинний) рівень адміністративно-територіального устрою держави.

Отже, головною метою адміністративно-територіальної реформи на місцевому рівні, на нашу думку, має бути створення "самодостатніх" адміністративно-територіальних одиниць, тобто одиниць, забезпечених відповідними людськими, фінансовими та іншими ресурсами в обсязі, достатньому для здійснення на цій території самоврядних повноважень.

Слід відміти, що оптимальний адміністративно-територіальний устрій є не тільки одним з ключових чинників цілісності держави, а й визначає рівень її соціально-економічного розвитку. Це підкреслює, по-перше, важливість своєчасного вирішення проблемних питань, тією чи іншою мірою пов'язаних з адміністративно-територіальним устроєм, що дісталися незалежній Україні у спадок від СРСР, по-друге, необхідність прийняття відповідного Закону України, який би законодавчо закріплював адміністративно-територіальний устрій молодій країні.

Однак, на нашу думку, такий законодавчий акт держави повинен не закріплювати існуючу адміністративно-територіальну структуру держави, що залишилась Україні у спадок, а оптимізувати її. Він повинен стати визначальним для раціоналізації вертикалі системи державного управління та розбудови оптимальної структури місцевого самоуправління.

Використана література

1. *Бюджетна реформа в Україні: проблеми та шляхи їх розв'язання* // Матеріали міжнародної науково-практичної конференції. – К.: НДФІ, 2001. – 339 с.
2. *Інноваційні механізми місцевого та регіонального розвитку*. – К.: Атіка-Н, 2003. – 521 с.
3. *Кравченко В.І.* Місцеві фінанси України. – К.: Знання, 1999. – 442 с.
4. *Місцеве самоврядування: 10 років здобутку*. – К.: Україна, 2002. – 367 с.
5. *Муниципальный рух України: досвід та перспективи розвитку*. – К.: Логос, 2000. – 262 с.
6. *Муниципальный рух: новий етап розвитку*. – К.: Логос, 2002. – 557 с.
7. *На шляху до Європи. Український досвід єврорегіонів* / За ред. С. Максименка. – К.: Логос, 2000. – 224 с.
8. *Преваги місцевого самоврядування*. – К.: Логос, 2001. – 214 с.
9. *Президент України та державна регіональна і муніципальна політика*. – К.: Логос, 2003. – 230 с.
10. *Регіональна політика в країнах Європи: уроки для України* / За ред. С. Максименка. – К.: Логос, 2000. – 171 с.
11. *Ресурси розвитку. Адміністративна реформа в Україні*. – К.: Логос, 2002. – 308 с.
12. *Самостійність місцевих влад та розподіл повноважень між ними: організація місцевого самоврядування відповідно до принципів Європейської хартії місцевого самоврядування*. – К.: Логос, 2002. – 263 с.
13. *Коломійчук В.С.* Соціально-економічний розвиток адміністративного району в умовах перехідної економіки. – Тернопіль.: Укрмедкнига, 2001. – 438 с.
14. *Територіальна організація влади в Україні: статус і повноваження місцевих органів виконавчої влади та органів місцевого самоврядування* / За заг. ред. А. Зайця. – К.: Видавничий Дім "Ін Юре", 2002. – 928 с.
15. *Українсько-Європейський журнал міжнародного та порівняльного права. Організація регіональної та місцевої влади: досвід держав-членів Європейського Союзу та вибір України*. – К.: Tacis, 2001. – 237 с.
16. *Формування самодостатніх територіальних громад як основа підвищення ефективності діяльності органів місцевого самоврядування* // Матеріали науково-практичної конференції 8 жовтня 2002 року. – Вінниця.: Консоль, 2002. – 132 с.
17. *Заставний Ф.Д.* Географія України. У 2-х книгах. – Л.: Світ, 1994. – 472 с.
18. *Дністрянський М.С.* Україна в політико-географічному вимірі. – Л., 2000. – 310 с.

Офіційне видання

**Сивоконь Станіслав Олександрович
Яцюк Володимир Андрійович
Заєць Анатолій Павлович
Матвішин Орест Ярославович
Нижник Ніна Романівна
Новик Валентина Петрівна
Олійник Ярослав Богданович
Карпінський Юрій Олександрович
Нудельман Володимир Ілліч**

**АДМІНІСТРАТИВНО-ТЕРИТОРІАЛЬНИЙ
УСТРІЙ УКРАЇНИ.**

**Проблемні питання та можливі
шляхи їх вирішення**

Редактор *А.А. Москалюк*
Комп'ютерна верстка *М.В. Кравчук*

Підписано до друку 21.07.03

Формат 70x100/16. Папір офс. № 1. Гарн. Peterburg. Офс. друк.

Ум. друк. арк. 26,12. Обл.-вид. арк. 25,20. Тираж 500 прим.

Зам. № 435.

Оригінал-макет виготовлено у
Науково-дослідному інституті геодезії і картографії

Мінекоресурсів України

03150, Київ, вул. Червоноармійська, 69

E-mail: info@gki.com.ua

www.gki.com.ua

Тел. 251-80-64, 227-06-84, 227-36-85

Віддруковано Поліграфічним центром Українського ДАГП

Мінекоресурсів України

03150, Київ, вул. Червоноармійська, 69

тел. 227-15-54, 227-33-52

