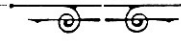


ОЦѢНОЧНО-СТАТИСТИЧЕСКОЕ ОТДѢЛЕНІЕ

Екатеринославской Губернской Земской Управы.



СПИСОКЪ НАСЕЛЕННЫХЪ МѢСТЪ


Бахмутскаго уѣзда

Екатеринославской губерніи

съ приложеніемъ карты.




Изданіе Екатеринославской Губернской Земской Управы.



ЕКАТЕРИНОСЛАВЪ.

Типографія Губернскаго Земства.

1911.



ПРЕДИСЛОВІЕ.

Предлагаемый список населенных мѣстъ состоитъ изъ двухъ отдѣловъ и приложенія—карты населенныхъ мѣстъ.

Первый отдѣлъ заключаетъ въ себѣ слѣдующія свѣдѣнія по отношенію *надѣльныхъ* земель:

- 1) Наименованіе волостей, съ обозначеніемъ ихъ порядкового номера по картѣ и перечисленіе входящихъ въ ихъ территорію селеній составъ волостей по селеніямъ показанъ согласно свѣдѣніямъ Губернскаго Присутствія на 1 января 1911 года.
- 2) Разрядъ крестьянъ, при чемъ приняты слѣдующія сокращенія:
б. г. — бывшіе государственные,
б. п. — бывшіе помѣщичьи,
ч. в. — частные владѣльцы
О-во — Общество,
Т-во — Товарищество.
- 3) Количество дворовъ (хозяйствъ) по свѣдѣніямъ Губернской Землеустроительной Комиссіи на 1 января 1908 г.
- 4) Численность населенія по даннымъ Губернской Землеустроительной Комиссіи на 1 января 1908 года.
- 5 и 6) Числе душевыхъ надѣловъ и размѣръ cadaго надѣла, принятыя при надѣленіи крестьянъ землею, по свѣдѣніямъ оцѣночно-статистическаго отдѣленія.
- 7) Площадь надѣльной и купленной земли, по даннымъ обследования оцѣночно-статистическимъ отдѣленіемъ въ 1908 г.
- 8) Площадь надѣльной и купленной земли, по окладнымъ книгамъ Казенной Палаты на 1 января 1911 года.
- 9) Число дворовъ (хозяйствъ) и площадь разверстанной земли выдѣлившихся крестьянъ на отдѣльные отрубные участки по закону 9-го ноября 1906 года въ теченіе времени съ 1907 по 1910 годъ включительно, по свѣдѣніямъ Губернской Землеустроительной Комиссіи.

Второй отдѣлъ содержитъ свѣдѣнія по землевладѣнію крестьянъ, пріобрѣвшихъ землю путемъ купли, какъ обществами, такъ и товариществами, при чемъ общества здѣсь показаны исключительно лишь тѣ, которыя въ предѣлахъ даннаго уѣзда не имѣютъ надѣльной земли; купленная же земля обществами, владѣющими одновременно надѣльною землею, показана въ соответствующихъ графахъ перваго отдѣла.

Прилагаемая карта въ 10-ти верстномъ масштабѣ содержитъ: 1) границы волостей, съ соответствующимъ для каждой номеромъ по списку; 2) мѣстонахождение и наименованіе селеній, перечисленныхъ въ первомъ отдѣлѣ настоящаго списка и 3) желѣзныя дороги и желѣзнодорожныя станціи. При составленіи карты матеріаломъ послужили—карта владѣній, изданная Оцѣбно-статистическимъ отдѣленіемъ, карта генеральнаго штаба и карта желѣзныхъ дорогъ, изданія Управленія Екатерининской желѣзной дороги.

Въ заключеніе остается привести два слѣдующихъ разъясненія: 1) въ графѣ удобной земли, по свѣдѣніямъ Казенной Палаты, надъ чертой обозначена удобная площадь, а подъ чертой—площадь выкупившихъ и выдѣлившихся изъ общины; и 2) въ графѣ неудобной земли, по тѣмъ же свѣдѣніямъ, надъ чертой обозначена неудобная площадь, а подъ чертой—защитная площадь, занятая, главнымъ образомъ, лѣсомъ.

Завѣдующій Оцѣбно-Статистическимъ
Отдѣленіемъ *А. Науменко.*

СПИСОКЪ

НАСЕЛЕННЫХЪ МѢСТЪ

Бахмутскаго уѣзда.

Надѣльные сель

скія общества.

№№ по порядку.	№№ по учету земель.	Наименованіе волостей, ихъ нумерація по картѣ и названіе селеній.	Разрядъ крестьянъ.	Дворовъ (хозяйствъ) въ 1908 г. (по свѣдѣніямъ Губ. Землеустр. Комиссін).	Количество наличн. населенія въ 1908 г. (по свѣд. Губ. Землеустр. Комиссін).			На сколько дѣл. (надѣловъ) была дана земля.	Размѣръ надѣла въ десятинахъ.	Находится во владѣніи десятинъ земли по свѣдѣніямъ.								Укрѣплено за отдѣльными домохозяевами по закону 1906 г. по свѣдѣніямъ Губ. Землеустр. Комиссін на 1 января 1911 года.	
					Оцѣночно-статистическаго обследованія 1909 года.		Казенной Палаты на 1 января 1911 г.			Надѣльной.		Купленной.	Надѣльной.		Купленной.	Число домохозяевъ.	Количество десятинъ.		
					муж.	жен.	Всего.			Удобной.	Неудобной.		Всего.	Удобной.				Неудобной.	Всего.
1. Степановская.																			
1	88	Степановка	б. п.	198	519	518	1037	293	4.00	1169.00	60.22	1229.22	750.62	1171.0	13.0	1185.0	750.62	—	—
2	71	Иверское (Самойловка, Любомировка)	б. п.	170	648	651	1299	171	4.00	672.75	27.25	700.0	—	684.0	13.0	697.0	—	133	705.0
3	25	Петровская 1	б. п.	89	256	269	525	143	3.00	420.00	20.84	440.84	32.86	426.0	—	426.0	32.44	56	443.0
4	6	Петровская 2	б. п.	130	272	271	543	189	4.00	738.00	30.00	768.00	—	746.38	—	756.0	—	—	—
5	1	Знаменовка	б. п.	115	257	280	537	182	4.00	726.0	25.23	751.23	—	728.0	—	728.00	—	—	—
6	163	Марьинское	б. п.	53	169	176	345	44	4.00	174.62	5.71	180.33	300.00	175.69	—	175.69	300.00	34	181.0
7	167	Мирная Долнина	б. п.	53	181	188	369	83	4.00	329.32	8.80	338.12	—	320.90	—	325.0	—	53	349.0
8	179	Добро-Надеждовка	б. п.	85	117	121	238	40	2.50	107.46	2.37	109.83	—	76.95	—	100.0	—	7	64.0
9	203	Сергѣевка	б. п.	47	186	189	375	44	4.00	175.00	6.90	181.90	576.00	176.0	—	176.0	574.00	—	—
10	181	Спасско-Михайловка	б. п.	57	280	283	563	93	4.00	366.00	20.78	386.78	—	372.0	—	372.0	—	—	—
11	128	Мало-Васильевка	б. п.	27	95	94	189	18	4.00	74.77	1.93	76.70	250.00	72.0	—	72.0	250.00	—	—
12	130	Ново-Водяная	б. п.	28	106	108	214	44	4.00	172.96	10.29	183.25	151.50	163.5	—	163.5	150.50	34	350.0
13	117	Благодатная	б. п.	18	56	58	114	21	4.00	81.12	5.00	86.12	—	80.0	—	84.0	—	—	—
14	122	Ново-Александровка	б. п.	20	69	73	142	19	4.00	77.50	0.83	78.33	165.00	76.0	—	76.0	165.00	4	34
15	90	Федоровка	б. п.	40	154	149	303	35	4	137.50	5.50	143.00	33.00	140.0	—	140.0	33.00	20	142.0
16	92	Николаевка	б. п.	91)	24	22	46 ²⁾	9	4	35.62	1.00	36.62	—	36.0	—	36.0	—	—	—
		И Т О Г О	—	1089	3389	3450	6839	—	—	5457.62	232.65	5690.27	2258.98	5444.42	26.00	5512.19	2255.56	341	2268.00
2. Кривороженская.																			
1	299	Криворожье	б. п.	98	502	496	998	145	1.3	193.33	32.04	225.37	540.00	193.33	—	193.33	540.0	—	—
2	298	Ивановка	б. п.	75	466	470	936	182	1.3	241.72	19.02	260.74	—	242.67	—	242.67	—	—	—

1) 2) за 1897 г.

№№ по порядку.	№№ по учету земель.	Наименование волостей, ихъ нумерація по картѣ и названіе селеній.	Разрядъ крестьянъ.	Дворовъ (хозяйствъ) въ 1908 г. (по свѣдѣніямъ Губ. Землеустр. Комиссіи).	Количество налич. населенія въ 1908 г. (по свѣд. Губ. Землеустр. Комиссіи).			На сколько душъ (надѣловъ) была дана земля.	Размѣръ надѣла въ десятинахъ.	Находится во владѣніи десятинъ земли по свѣдѣніямъ.								Укрѣплено за отдѣльными домохозяевами по закону 1906 г. по свѣдѣніямъ Губ. Землеустр. Комиссіи на 1 января 1911 года.	
					муж.	жен.	Всего.			Оцѣнно статистическаго обслѣдованія 1909 года.			Казенной Палаты на 1 января 1911 г.						
										Надѣльной.			Купленной.	Надѣльной.			Купленной.		
Удобной.	Неудобной.	Всего.	Удобной.	Неудобной.	Всего.	Удобной.	Неудобной.	Всего.	Купленной.	Число домохозяевъ.	Количество десятинъ.								
3	290	Юрьевка	б. п.	17	92	89	181	175	1.3	22.67	7.50	30.17	—	30.17	—	30.17	—	—	—
4	200	Завидово-Кудашевка	б. п.	98	609	598	1207	103	4.0	412.00	—	412.00	743.00	408.73	—	412.00	743.00	—	—
5	199	Завидово-Борзенково	б. п.	34	186	179	365	40	4.0	160.00	—	160.00	—	129.36	—	165.93	—	27	159
6	191	Николаевка	б. п.	41	208	210	418	51	4.0	206.44	3.00	209.44	—	36.57	—	204.0	—	23	209.0
7	214	Святогородка (Святодуховка)	б. п.	38	262	265	527	48	1.0	49.00	1.81	50.81	320.00	204.0	—	48.0	320.00	—	—
8	229	Марьевка	б. п.	66	421	435	856	72	1.0	72.00	1.33	73.33	300.00	48.0	—	72.0	300.00	—	—
9	283	Доброполье	б. п.	61	348	345	693	91	2.0	182.00	2.84	184.84	—	204.0	—	182.0	—	—	—
10	205	Викторовка	б. п.	27	210	208	418	52	4.0	220.84	9.18	230.02	237.00	204.0	—	208.0	210.00	18	230.0
11	278	Водяная	б. п.	61	302	303	605	61	4.0	247.11	10.90	258.01	—	204.0	—	244.0	—	—	—
12	209	Вѣровка	б. п.	30	237	286	573	26	4.0	104.00	—	104.0	—	91.26	—	104.0	—	—	—
13	213	Александровка	б. п.	54	284	292	576	47	4.0	184.00	4.00	188.00	—	12.74	—	188.0	—	—	—
14	142	Анненская	б. п.	74	463	460	923	80	4.0	320.00	7.46	327.46	295.83	188.0	—	320.0	295.83	—	—
15	141	Анновка	б. п.	24	241	240	481	25	4.0	100.00	5.50	105.50	—	96.24	—	100.0	—	—	—
16	239	Екатериновка	б. п.	20	130	128	258	30	4.0	120.00	—	120.00	—	3.76	—	120.0	—	—	—
17	235	Прасковѣвка	б. п.	8	38	35	73	7	4.0	27.50	0.50	28.00	—	120.0	—	28.0	—	—	—
18	253	Краснополье	б. п.	12	55	52	107	24	1.0	24.00	0.58	24.58	—	28.0	—	24.0	—	—	—
И Т О Г О			—	838	5104	5091	10195	—	—	2886.61	105.66	2992.27	2435.83	2829.76	—	2886.10	2408.83	68	598.00
3. Казенно-Торско-Алексѣвская.																			
1	556	Абрамовка	б. п.	110	466	465	931	178	4.0	713.00	19.00	732.00	—	2829.76	—	732.0	—	—	—
2	510	Софievка (Софійскъ)	б. п.	201	800	880	1680	310	2.50	775.00	25.58	800.58	—	56.34	—	800.58	—	—	—
3	573	Егоровка	б. п.	35	130	131	261	41	4.0	164.00	—	164.00	—	—	—	164.0	—	—	—
4	574	К.-Т.-Алексѣвское	б. п.	190	596	589	1185	227	4.00	908.00	55.00	963.00	1310.55	—	—	963.0	1313.00	—	—

№№ по порядку.	№№ по учету земель.	Наименование волостей, их нумерация по картѣ и название селеній.	Разрядъ крестьянъ.	Количество наличн. населенія въ 1908 г. (по свѣд. Губ. Землеустр. Комиссiи).			На сколько душъ (наделовъ) была дана земля.	Размѣръ надела въ десятинахъ.	
				Дворовъ (хозяйствъ) въ 1908 г. (по свѣдѣнiямъ Губ. Землеустр. Комиссiи).					
				муж.	жен.	Всего.			
5	586	Паньковка	б. п.	54	265	262	527	63	2.5
6	600	Михайловка	б. п.	52	209	178	387	60	4.0
7	491	Бирючья	б. п.	16	81	72	153	24	4.00
8	566	Рубежная	б. п.	42	160	158	318	60	4.00
9	542	Павловка	б. п.	12	38	34	72	10	4.00
10	544	Приютъ	б. п.	10	39	40	79	15	4.00
11	546	Ново-Маргаритовка (Павловка, Ильиновка)	б. г.	13	42	41	83	12	4.0
12	496	Еленовка	б. п.	93	460	455	915	104	1.1
13	497	Екатериновка	б. п.					37	1.2
14	499	Николаевка (Аиновка)	б. п.	207	670	689	1359	398	1.2
15	604	Убѣжище	б. п.	11	40	38	78	18	1.0
16	590	Ново-Алексѣевка (Дубровка)	б. п.	50	225	240	465	91	1.1
17	509	Гаевка	б. п.	57	252	268	520	96	4.00
18	560	Грузская	б. п.	74	245	242	487	75	1.2
И Т О Г О			—	1227	4718	4782	9500	—	—
4. Сантуриновская.									
1	1400	Сантуриновка	б. п.	103	320	301	621	153	4.00
	1352	съ х. Перещепнымъ	б. п.	24	66	68	134		
2	443	Калиновая	б. п.	35	106	115	221	46	1.00
3	1402	Александровка (Шультено)	б. п.	90	435	409	844	175	1.30
4	1438	Григорьевское (Криворотовка)	б. п.	62	176	185	361	68	1.00
5	1422	Петровка 1 (Песчанка)	б. п.	24	99	94	193	24	4.00
6	1413	Иванополь	б. п.	65	218	209	427	75	1.00

Находится во владѣнiи десятинъ земли по свѣдѣнiямъ													Укрѣлено за отдѣльными домохозяевами по закону 1906 г. по свѣдѣнiямъ Губ. Землеустр. Комиссiи на 1 января 1911 года.					
Одѣбно-статистическаго обследованiя 1909 года.						Казенной Палаты на 1 января 1911 г.												
Надѣльной.			Купленной.	Надѣльной.			Купленной.	Число домохозяевъ.	Количество десятинъ.									
Удобной.	Неудобной.	Всего.		Удобной.	Неудобной.	Всего.												
157.50	21.00	178.50	—	156.50	39.0	196.50	—	—	—									
240.00	19.00	259.00	—	1.0	19.0	259.0	—	—	—									
96.00	1.40	97.40	—	240.0	—	96.0	—	—	—									
240.00	11.00	251.00	360.32	11.0	—	251.0	360.32	—	—									
40.00	—	40.00	—	40.0	—	40.0	—	—	—									
60.00	—	60.0	—	60.0	—	60.0	—	—	—									
50.03	4.47	54.50	—	7.20	—	55.20	—	—	—									
119.00	—	119.00	—	119.0	—	119.0	—	—	—									
43.00	—	43.00	—	43.0	—	43.0	—	—	—									
454.00	—	454.00	—	454.0	—	454.0	—	—	—									
20.00	—	20.0	—	20.0	—	20.0	—	—	—									
104.00	—	104.00	—	104.0	—	104.0	—	—	—									
384.00	—	384.00	—	384.0	—	384.0	—	—	—									
94.28	1.75	96.03	353.32	88.0	—	88.0	353.32	—	—									
4661.81	158.20	4820.01	2024.19	4651.50	176.78	4829.28	2026.64	—	—									
				1.00														
1	1400	Сантуриновка	б. п.	103	320	301	621	153	4.00	525.76	14.23	539.99	—	586.62	54.0	640.62	—	—
	1352	съ х. Перещепнымъ	б. п.	24	66	68	134			110.72	22.88	133.60	—	46.0	—	46.0	—	—
2	443	Калиновая	б. п.	35	106	115	221	46	1.00	52.0	4.00	56.00	—	238.82	—	46.0	—	
3	1402	Александровка (Шультено)	б. п.	90	435	409	844	175	1.30	250.67	3.70	254.37	—	3.76	11.62	254.20	—	—
4	1438	Григорьевское (Криворотовка)	б. п.	62	176	185	361	68	1.00	72.37	3.44	75.81	—	68.0	2.0	70.0	—	—
5	1422	Петровка 1 (Песчанка)	б. п.	24	99	94	193	24	4.00	96.00	4.75	100.75	—	96.67	4.07	100.74	—	—
6	1413	Иванополь	б. п.	65	218	209	427	75	1.00	76.57	3.36	79.93	—	75.0	2.63	77.63	—	—

№№ по порядку.	№№ по учету земель.	Наименование волостей, их нумерация по картѣ и название селеній.	Газрядъ крестьянъ.	Дворовъ (хозяйствъ) въ 1908 г. (по свѣдѣніямъ Губ. Землеустр. Комиссiи).	Количество наличн. населенія въ 1908 г. (по свѣд. Губ. Землеустр. Комиссiи).			На сколько душъ (надѣловъ) была дана земля.	Размѣръ надѣла въ десятинахъ.	Находится во владѣніи десятиль земли по свѣдѣніямъ.								Укрѣплено за отдельными домохозяйствами по закону 1906 г. по свѣдѣніямъ Губ. Землеустр. Комиссiи на 1 января 1911 года.	
					Одѣльно-статистическаго обслѣдованія 1909 года.					Казенной Палаты на 1 января 1911 г.									
					Надѣльной.					Купленной.	Надѣльной.			Купленной.	Число домохозяйствъ.	Количество десяти.			
Удобной.	Неудобной.	Всего.	Удобной.	Неудобной.	Всего.														
муж.	жен.	Всего.																	
7	1342	Екатерино-Александровка	б. п.	41	143	139	282	38	1.0	35.00	3.00	38.0	—	38.0	—	38.0	—	—	—
8	1346	Предтеченка	б. п.	35	99	89	188	20	4.0	78.88	7.20	86.08	—	80.0	5.67	85.67	—	—	—
9	1052	Петровское 2	б. п.	281	984	988	1972	391	1.3	495.75	17.25	513.00	—	512.79	—	512.79	—	—	—
10	1164	Дружковка и д. Николаевка	б. п.	326	974	963	1937	365	4.0	1483.98	53.51	1537.49	102.27	1460.0	49.17	1509.17	702.27	—	—
11	1055	Новоселовка	б. п.	150	432	448	880	276	0.3	88.31	11.94	100.25	—	77.12	—	77.12	—	—	—
12	1208	Бѣлокузьминовка	б. п.	75	239	237	466	88	4.0	355.18	28.75	383.93	—	352.0	8.0	360.0	—	—	—
13	1202	Вѣролюбовка	б. п.	74	267	299	566	97	4.0	367.37	10.26	377.63	—	362.88	5.63	378.26	—	—	—
14	442	Александровка (Погорѣловка)	б. п.	76	237	264	501	93	4.0	9.75	—	—	—	9.75	—	—	—	—	—
15	1135	Алексѣевка	б. п.	237	801	845	1646	187	4.0	746.00	18.75	764.75	—	748.0	16.75	764.75	—	—	—
16	1211	Бѣлогорьевка	б. п.	19	65	59	124	15	1.2	16.80	1.90	18.70	—	16.81	1.50	18.31	—	—	—
17	1216	Николаевка (Грузская)	б. п.	98	288	297	585	100	4.0	420.08	20.25	440.33	703.85	390.61	34.0	427.95	703.85	—	—
18	1337	Ивановское	б. п.	77	474	476	950	101	1.30	137.05	12.33	149.38	450.25	134.67	12.33	147.00	449.85	—	—
19	1328	Крещенское	б. п.	91	718	755	1473	112	1.3	147.42	6.75	154.17	—	142.45	4.84	154.17	—	—	—
		И Т О Г О	—	1983	7131	7240	14371	—	—	5951.49	253.82	6205.31	1856.37	5814.44	220.21	6058.38	1855.37	—	—
		5. Бахмутская.																	
1	1453	Бахмутское сел. о-во съ х.х. Калиновскимъ, Вершино-Зайцевскимъ и х. Иванъ-Градъ	б. г.	952	4021	4023	8044	1778	5.2	9182.10	698.60	9880.70	—	9225.26	—	9784.06	—	352	3089.0
2	1455	Зайцевскіе хутора	б. г.	220	950	925	1875	424	7.1	3008.10	348.10	3356.20	—	558.80	—	3341.08	—	14	153.0
3	1457	Кодемо	б. г.	220	950	925	1875	424	7.1	2999.80	379.09	3378.89	—	3328.48	—	3364.10	—	93	981.0
4	1451	Покровское съ х.х. Пелипчатымъ, Плотвой и Брянцевымъ	б. г.	1020	4450	4458	8908	1686	8.1	12.60	—	—	—	2983.65	364.30	3364.10	—	—	—
										13615.89	924.74	14540.63	—	16.15	—	14498.56	—	457 ¹⁾	4184.0
														13545.61	888.10	14498.56	—		
														64.85	—	—	—		

1) С. Покровскаго 311 дом. 2572 дес., с. Покровскаго и Карповки 146 дом. 1612 дес.

№№ по порядку.	№№ по учету земель.	Наименование волостей, их нумерация по картѣ и название селеній.	Разрядъ крестьянъ.	Дворовъ (хозяйствъ) въ 1908 г. (по свѣдѣнїямъ Губ. Землеустр. Комиссїи).	Количество налич. населенїя въ 1908 г. (по свѣд. Губ. Землеустр. Комиссїи).			На сколько думъ (наделовъ) была дана земля.	Размѣръ надела въ десятинахъ.	Находится во владѣнїи десятина земли по свѣдѣнїямъ.										Укрѣплено за отдельными домохозяйствами по закону 1906 г. по свѣдѣнїямъ Губ. Землеустр. Комиссїи на 1 января 1911 года.	
					Одѣбно-статистическаго обследования 1909 года.					Казенной Палаты на 1 января 1911 г.						Купленной.	Число домохозяйствъ.	Количество десятинъ.			
					Надѣльной.					Надѣльной.			Купленной.	Удобной.	Неудобной.				Всего.	Удобной.	Неудобной.
					муж.	жен.	Всего.			Удобной.	Неудобной.	Всего.				Купленной.	Удобной.	Неудобной.			
5	1449	Карловка 1	б. п.	47	188	169	357	50	4.0	200.98	2.37	203.35	—	200.0	5.62	205.62	—	—	—		
6	1448	Карловка 2	б. п.	40	165	148	313	38	4.0	152.00	2.60	154.60	—	152.0	—	152.0	—	—	—		
7	1429	Ильиновка	б. п.	55	222	221	443	60	2.0	119.58	1.97	121.55	—	120.0	—	120.0	—	—	—		
8	1930	Васильевка 1 (Орѣхово)	б. п.	65	250	252	502	70	4.00	283.45	9.56	293.01	416.32	280	—	280	416.32	—	—		
9	1943	Берховка	б. п.	54	208	211	419	51	4.0	204.00	68.49	272.49	—	204.0	—	204.0	—	—	—		
10	1927	Больше-Кузьминновка 1	б. п.	16	45	46	91	25	0.7	16.00	0.72	16.72	—	8.50	—	8.50	—	—	—		
11		Больше-Кузьминновка 2	б. п.																		
12	968	Андреевка (Черновка)	б. п.	23	60	58	118	33	2.0	74.12	—	74.12	—	66.0	—	66.0	—	—	—		
13	967	Отрадовка	б. п.	26	60	61	121	33	2.0	60.18	11.82	72.00	—	66.0	6.0	72.0	—	—	—		
14	1922	Больше - Кузьминновка 3 (Веселая-Дача)	б. п.	12	50	49	99	15	1.0	12.95	0.55	13.50	—	15.0	—	15.0	—	—	—		
15	1948	Приволье (Конанки)	б. п.	41	133	135	268	35	4.0	148.79	3.39	152.18	—	137.88	—	140.0	—	—	—		
16	1428 1944	Еленовка	б. п.	12	45	46	91	23	4.0	92.99	11.79	104.78	—	104.60	—	104.60	—	—	—		
17	1908	Подгороднее (Глевтѣвка)	б. п.	51	162	163	325	66	1.10	71.00	2.00	73.00	—	71.0	2.0	73.0	—	—	—		
18	1437	Богдановка	б. п.	58	245	260	505	63	4.00	242.33	7.52	249.85	—	234.35	—	240.12	—	—	—		
19	1459	Марьяновка	б. п.	7	26	25	51	21	4.00	20.00	0.29	20.29	—	40.0	—	100.0	—	4	64.0		
И Т О Г О				—	2699	11280	11250	22530	—	—	30504.26	2473.60	32977.86	416.32	30790.55 720.29	1266.02	32776.86	416.32	920	8471.00	
6. Зайцевская.																					
1	969	Зайцево (Никитовка)	б. г.	1190	3455	3509	6964	1676	6.7	11097.99	682.70	11780.69	3421.16	11247.99	532.70	11780.69	2499.76	1344	14249.0		

№№ по порядку.	№№ по учету земель.	Наименование волостей, их нумерация по картѣ и название селеній.	Разрядъ крестьянъ.	Дворовъ (хозяйствъ) въ 1908 г. (по свѣдѣнїямъ Губ. Землеустр. Комиссїи).	Количество наличн. населенїя въ 1908 г. (по свѣд. Губ. Землеустр. Комиссїи).			На сколько душъ (наделовъ) была дана земля.	Размѣръ надела въ десятинахъ.
					муж.	жен.	Всего.		
7. Звановская.									
1	2015	Звановка	б. п.	84	300	315	624	68	4.00
2	2021	Алексѣевка	б. п.	15	63	64	127	16	2.0
3	2024	Прїятная Долина	б. п.	40	128	129	257	33	2.0
4	2022	Варваровка	б. п.	22	74	76	150	31	4.0
5	1991	Переѣздная	б. п.	128	351	382	733	117	2.50
6	1980	Раздоловка	б. п.	33	123	131	254	22	2.0
7	2008	Александровка 1	б. п.	63	244	239	483	87	4
8	2010	Ивано-Дарьевка	б. п.	26	94	107	201	27	2.0
9	1882	Веселая	б. п.	29	94	96	190	29	4.0
10	1898	Ново-Александровка 2	б. п.	69	194	189	383	48	4.0
11	1899	Анновка	б. п.	16	60	75	135	17	4.0
12	1895 а. б. в.	Брянцевка	б. п.	43	162	159	321	24	4.0
13	1904	Никифоровка	б. п.	18	80	84	164	27	1.0
14	2025	Радионовка	б. п.	195	636	636	1272	210	2.0
15	1885	Яковлевка	б. п.	27	89	95	184	36	4.0
16	1901	Краснополе	б. п.	9.0	29	36	65	14	1.0
17	1913	Прасковѣвка	б. п.	53	177	179	356	31	2
18	1958 ¹	Благодатная	б. п.	17	36	34	70	10	2.0
19	1981	Николаевка	б. п.	34	92	93	185	27	1.00
20	1965	Бондарная	б. п.	38	114	116	230	45	1.0
21	1969	Александровка	б. п.	6	25	19	44	11	2.0

Находится во владѣнїи десятиныхъ земли по свѣдѣнїямъ.								Укрѣплено за отдѣльными домохозяйствами по закону 1906 г. по свѣдѣнїямъ Губ. Землеустр. Комиссїи на 1 января 1911 года.	
Оцѣпно статистическаго обследованїя 1909 года.				Казенной Палаты на 1 января 1911 г.				Число домохозяйствъ.	Количество десятиныхъ.
Надѣльной.				Надѣльной.					
Удобной.	Неудобной.	Всего.	Купленной.	Удобной.	Неудобной.	Всего.	Купленной.		
265.55	7.45	273.00	—	272.0	—	272.0	—	—	—
31.25	0.75	32.00	—	32.0	—	32.0	—	—	—
58.25	7.75	66.00	—	66.0	—	66.0	—	—	—
123.00	1.00	124.00	—	124.0	—	124.0	—	—	—
273.85	18.65	292.50	—	292.50	—	292.50	—	—	—
40.00	4.00	44.00	—	44.0	—	44.0	—	—	—
343.15	33.71	376.86	—	363.0	—	363.0	—	—	—
53.62	0.38	54.00	—	54.0	—	54.0	—	—	—
114.72	1.28	116.00	—	106.0	—	116.0	—	—	—
151.26	42.19	193.45	—	156.56	—	156.56	—	—	—
69.87	0.25	70.12	—	68.0	—	68.0	—	—	—
75.94	—	75.94	779.06 ¹⁾	96.0	—	96.0	—	—	—
26.44	0.97	27.41	—	27.38	—	27.38	—	—	—
435.57	42.39	477.96	—	426.81	—	416.81	—	—	—
143.88	0.02	143.90	—	143.92	—	143.92	—	—	—
13.66	0.47	14.13	—	14.0	—	14.0	—	—	—
61.72	1.56	63.28	—	62.0	—	62.0	—	—	—
19.67	0.33	20.0	—	20.0	—	20.0	—	—	—
26.54	0.67	27.21	—	26.0	—	26.0	—	—	—
39.87	5.13	45.00	—	45.0	—	45.0	—	—	—
22.00	—	22.00	—	22.0	—	22.0	—	—	—

¹⁾ По плану числилось въ 96 дес., а 104.26 дес., изъ коихъ 28.33 дес. обмѣнены съ Обществомъ разработчи каменной соли и угля Южной Россїи на 779.06 десят.

№№ по порядку.	№№ по учету земель.	Наименование волостей, их нумерация по картѣ и название селеній.	Разрядъ крестьянъ.	Дворовъ (хозяйствъ) въ 1908 г. (по свѣдѣніямъ Губ. Землеустр. Комиссiи).	Количество наличн. населенія въ 1908 г. (по свѣд. Губ. Землеустр. Комиссiи).			На сколько душъ (надѣловъ) была дана земля.	Размѣръ надѣла въ десятинахъ.	Находится во владѣнiи десятиныхъ земли по свѣдѣніямъ. Оцѣночно статистическаго обследованiя 1909 года.								Укрѣплено за отдѣльными домохозяевами по закону 1906 г. по свѣдѣніямъ Губ. Землеустр. Комиссiи на 1 января 1911 года.	
					Казенной Палаты на 1 января 1911 г.					Надѣльной.				Надѣльной.					
					муж.	жен.	Всего.			Удобной.	Неудобной.	Всего.	Купленной.	Удобной.	Неудобной.	Всего.	Купленной.	Число домохозяевъ.	Количество десятинъ.
22	1966	Власовка (Васюковка)	б. п.	13	45	47	92	16	4.0	72.30	0.10	72.40	—	64.0	—	64.0	—	—	
23	1889	Михайловка	б. п.	65	211	209	420	56	4	306.00	25.70	331.70	—	224.0	110.0	334.0	—	—	
24	1966	Ивановка	б. п.	14	48	46	94	9	1.0	10.09	0.28	10.37	—	10.37	—	10.37	—	—	
25	1970	Боголюбовка	б. п.	7	28	29	57	14	1.00	14.00	0.25	14.25	—	14.0	—	14.0	—	—	
26	2038	Новомарьевка (Подгоровка, Серебрянка)	б. п.	137	431	433	864	128	4.0	459.07	32.93	512.00	—	510.75	—	512.42	—	—	
										125.88	5.12	131.00	—	1.67	—	131.0	—	—	
27	2040	Григорьевка (Новоселовка)	б. п.	96	253	247	500	131	1	—	—	—	—	634.07	—	—	—	—	
28	2034	Серебрянка	б. г.	195	742	750	1492	218	2.9	636.50	66.10	702.60	—	2.10	66.60	702.77	—	—	
29	1963	Васильевка 2	б. п.	8	15	16	31	—	—	9.0	—	9.0	—	8.0	—	8.0	—	—	
30	1924	Александровка 3	б. п.	17	52	53	105	14	1.0	16.00	1.00	17.00	—	—	—	—	—	—	
		И Т О Г О	—	1517	4999	5084	10083	—	—	4038.65	320.43	4359.08	779.06	4047.36 13 77	176.60	4237.73	—	—	
8. Лисичанская.																			
1	2091 2137	Лисичанскъ	б. г. п.	516	1639	1642	3281	687	5.8	4248.18	643.40	4891.58	—	3908.26	—	4589.84	—	—	
2	2147	Рубежное 1	б. п.	136	443	442	885	131	4.00	527.47	9.44	536.91	321.05	38.18	643.40	524.0	320.00	—	
3	2154 а, б, в.	Рубежная 2	б. п.	94	250	251	501	68	1.3	97.04	31.58	128.62	—	524.0	—	524.0	—	—	
4	2105	Рубежная 3	б. п.	36	111	112	223	61	4.0	212.50	26.00	238.50	1.30 ¹⁾	90.67	—	90.67	—	—	
5	2151 2145	Привольное 1, (5 рта)	б. п.	80	259	260	519	96	1.2	118.28	7.05	125.33	—	244.0	—	244.0	—	—	
6	2119	Шепиловка (Берестовая)	б. п.	83	258	251	509	84	4.0	252.00	84.00	336.00	—	112.60	84.0	112.60	—	—	
7	2122	Бѣлогоровка	б. п.	111	306	316	622	124	2.0	248.00	—	248.00	—	252.0	—	252.0	—	—	
8	2117	Ново-Васильевка (Верх. Суровъ)	б. п.	35	136	126	262	36	2.0	72.00	24.73	96.73	—	248.0	—	248.0	—	—	
9	2114	Каменка-Верхняя	б. п.	26	121	121	242	22	1.0	22.46	1.54	24.00	—	72.0	—	72.0	—	—	
										22.0	—	22.0	—	22.0	—	22.0	—	—	

¹⁾ Общее владѣніе д.д. Рубежная № 1, 2, 3.

№№ по порядку.	№№ по учету земель.	Наименование волостей, ихъ нумерація по картѣ и название селеній.	Разрядъ крестьянъ.	Дворовъ (хозяйствъ) въ 1908 г. (по свѣдѣніямъ Губ. Землеустр. Комиссіи).	Количество валичн. населенія въ 1908 г. (по свѣд. Губ. Землеустр. Комиссіи).			На сколько душъ (надѣловъ) была дана земля.	Размѣръ надѣла въ десятинахъ.	Находится во владѣніи десятина земли по свѣдѣніямъ.								Укрѣплено за отдѣльными домохозяйствами по закону 1906 г. по свѣдѣніямъ Губ. Землеустр. Комиссіи на 1 января 1911 года.		
					муж.	жен.	Всего.			Опѣчно-статистическаго обследованія 1909 года.				Казенной Палаты на 1 января 1911 г.						
										Надѣльной.			Купленной.	Надѣльной.			Купленной.			
										Удѣлой.	Неудѣлой.	Всего.		Удѣлой.	Неудѣлой.	Всего.		Число домохозяйствъ.	Количество десятинъ.	
10	2102	Мало-Рязанцевка	1)	61	210	212	422	26	4.0	104.25	23.75	128.00	—	128.0	—	128.0	—	—	—	
11	2032	Ново-Подгоровка (Собакиевка) . . .	б. п.	26	78	83	161	20	4.0	80.00	—	80.00	—	80.0	—	80.0	—	—	—	
12	2112	Золотаревка (Бановка)	б. п.	56	207	213	420	39	4.0	163.00	0.87	163.87	—	156.0	—	156.0	—	—	—	
13	2133	Привольное 2 (5 рота)	б. г.	165	558	532	1090	190	3.6	569.46	199.63	769.09	—	567.0	187.30	754.30	—	—	—	
14	2070	Рязанцево (Саженовка)	б. п.	18	58	59	117	20	4.0	81.00	4.50	85.50	—	81.0	—	81.0	—	—	—	
15	2064	Ямполовка 1 (Яръ-Молдаванка) . . .	б. г.	21	98	103	201	4	4.5	20.31	1.39	21.70	—	22.42	—	22.42	—	—	—	
16	2065	Мѣловая	б. п.	20	64	59	123	10	1.3	18.17	1.00	19.17	—	19.17	—	19.17	—	—	—	
17	2053	Ямполовка 2	б. п.	2)	—	—	—	14	—	17.25	3.20	20.45	—	20.45	—	20.45	—	—	—	
18	2163	Общее владѣніе д. д. Рубежная 3 и Рязанцево	—	—	—	—	—	—	—	31.91	0.59	32.50	—	—	—	—	—	—	—	
И Т О Г О				—	1484	4796	4782	9578	—	—	6883.28	1062.67	7945.95	322.35	6547.57 38.18	914.70	7500.45	320.00	—	—
9. Верхняя.																				
1	2135 2094	Верхнее (3 рота)	б. г. п.	827	2564	2587	5151	793	6.2	5281.91	844.46	6126.37	—	4997.45 25.50	927.64	5950.59	—	—	—	
10. Камышевахская.																				
1	1478	Камышеваха	б. п.	174	658	658	1316	319	4.0	1252.63	54.01	1306.64	—	1275.0	—	1275.0	—	—	—	
		и Викторовка	б. п.	65	184	229	413													
2	1545	Привольное	б. п.	125	600	655	1255	172	4.0	688.00	42.50	730.50	—	688.0	—	688.0	—	—	—	
3	1544	Ново-Николаевка 1 (Бабивка)	б. п.	75	522	495	1017	48	4.0	185.00	7.00	192.00	—	176	—	176.0	—	—	—	
4	1854	Черваневка	б. п.	66	324	319	643	75	1.1	76.75	8.50	85.25	—	83.0	—	83.0	—	—	—	
5	1859	Перещепная 1	б. п.	37	173	195	368	36	4.0	142.33	1.67	144.00	—	144.0	—	144.0	—	—	—	

1) Выкупившіе надѣлъ безъ содѣйствія правительства.
2) Вместе съ Ямполовкой № 1.

№№ по порядку.	№№ по учету земель.	Наименование волостей, их нумерация по картѣ и название селеній.	Разрядъ крестьянъ.	Дворовъ (хозяйствъ) въ 1908 г. (по свѣдѣніямъ Губ. Землеустр. Комиссiи).	Количество наличн. населенія въ 1908 г. (по свѣд. Губ. Землеустр. Комиссiи).			На сколько душъ (всѣхъ людей) была дана земля.	Размѣръ надела въ десятинахъ.	Находится во владѣнiи десятинъ земли по свѣдѣніямъ.				Укрупнено за отдѣльными домохозяйствами по закону 1906 г. по свѣдѣніямъ Губ. Землеустр. Комиссiи на 1 января 1911 года.					
					муж.	жен.	Всего.			Оцѣночно-статистическаго обследованiя 1909 года.			Купленной.	Казенной Палаты на 1 января 1911 г.			Число домохозяйствъ.	Количество десятинъ.	
										Надѣльной.				Надѣльной.					
									Удобной.	Неудобной.	Всего.	Купленной.	Удобной.	Неудобной.	Всего.	Купленной.			
6	1860	Перешепная 2	б. п.	28	178	188	366	41	1.10	45.72	1.81	47.53	—	45.0	—	45.0	—	—	—
7	1861	Персіяновка	б. п.	34	217	217	434	42	1.10	45.58	0.92	46.50	—	45.0	—	45.0	—	—	—
8	1844	Калиновая 1 (Попасная)	б. п.	86	341	346	687	93	4.00	355.04	8.33	363.37	—	341.43	—	341.43	18.49	—	—
9	1560	Калиновая 2 (Кленовая)	б. п.	213	1010	1018	2028	238	4.0	934.48	16.00	950.48	—	931.61	—	931.61	—	—	—
10	1570	Ново-Александровка (Западная)	б. п.	178	545	539	1084	176	4.00	704.00	280.00	984.00	—	704.0	280.0	984.0	—	—	—
11	1566	Калиновка (Кашановка)	б. п.	28	137	134	271	28	4.00	112.00	—	112.00	—	112.0	—	112.0	—	—	—
12	1850	Екатериновка (Корсаковка)	б. п.	26	177	169	346	14	4.0	60.67	—	60.67	—	56.0	—	56.0	—	—	—
13	1868	Николаевка 2	б. п.	271	1075	1081	2156	303	4	1223.67	87.50	1311.17	—	1223.67	87.50	1311.17	—	—	—
14	1870	Мало-Николаевка	б. п.	122	403	399	802	129	4.00	516.00	17.00	533.00	—	516.0	—	516.0	—	—	—
15	1874 2004	Васильевка 1 (Жгрямовка)	б. г.	190	959	927	1886	329	4.00 ¹⁾	1071.28	0.72	1072.00	—	1072.0	—	1072.0	—	—	—
16	1875	Любимовка	б. п.	29	299	305	604	61	1.00	61.00	—	61.00	—	61.0	—	61.0	—	—	—
17	2126	Мало-Александровка (Лоскутовка)	б. п.	30	156	155	311	35	1.10	40.00	—	40.00	—	40.0	—	40.0	—	—	—
18	2072	Волчяевка 1	б. п.	155	416	437	853	179	4.00	686.47	54.01	740.48	—	716.0	—	716.0	—	—	—
19	2076	Волчяевка 2	б. п.	54	174	178	352	61	4.00	264.93	37.46	302.39	—	244.0	—	244.0	—	—	—
20	2130	Мирная-Долина (Катруховка)	б. п.	49	216	219	435	56	1.00	56.00	—	56.00	—	56.0	—	56.0	—	—	—
21	1465	Преображенка	б. п.	47	235	289	574	61	4.00	244.00	—	244.00	—	244.0	—	244.0	—	—	—
22	1483	Ново-Дарьевка	б. п.	20	118	129	247	18	4.00	62.95	9.05	72.00	—	72.0	—	72.0	—	—	—
23	1470	Петровка	б. п.	27	160	165	325	22	4.00	86.16	1.84	88.00	—	88.0	—	88.0	—	—	—
24	1486	Триполье	б. п.	169	944	985	1929	201	4.00	752.49	49.00	801.49	—	737.0	—	737.0	—	—	—
25	1852	Ново-Ивановка (Сербиновка)	б. п.	38	224	223	447	65	1.00	64.40	0.60	65.00	—	65.0	—	65.0	—	—	—
26	1877 2003	Бѣлогоровка (Яблонское)	б. п.	55	415	417	832	—	— ²⁾	238.43	5.57	244.00	—	244.0	—	244.0	—	—	—
27	2089	Фугаровка (Гарковка-Александровка)	б. п.	13	51	48	99	43	1.0	43.00	17.75	60.75	—	43.0	—	43.0	—	—	—

1) Въмѣстѣ съ Бѣлогоровкой.
2) Въмѣстѣ съ Васильевкой.

№№ по порядку.	№№ по учету земель.	Наименование волостей, ихъ нумерація по картѣ и названіе селеній.	Разрядъ крестьянъ.	Дворовъ (хозяйствъ) въ 1908 г. (по свѣдѣніямъ Губ. Землеустр. Комиссін).	Количество наличн. населенія въ 1908 г. (по свѣд. Губ. Землеустр. Комиссін).			На сколько душъ (мѣльцовъ) была дана земля.	Размѣръ надѣла въ десятинахъ.	Находится во владѣніи десятинъ земли по свѣдѣніямъ.								Укрѣплено за отдѣльными домохозяевами по закону 1906 г. по свѣдѣніямъ Губ. Землеустр. Комиссін на 1 января 1911 года.		
					муж.	жен.	Всего.			Одѣчно-статистическаго обслѣдованія 1909 года.			Казенной Палаты на 1 января 1911 г.			Купленной.	Число домохозяевъ.			Колличество десятинъ.
										Надѣльной.			Надѣльной.					Купленной.		
Удобной.	Неудобной.	Всего.	Удобной.	Неудобной.	Всего.	Купленной.	Удобной.	Неудобной.	Всего.	Купленной.	Число домохозяевъ.	Колличество десятинъ.								
28	1878	Васильева 2 (Малая)	б. г.	12	46	45	91	12	4.00	47.80	0.30	48.10	—	47.80	—	47.80	—	—	—	
29	1876	Трудолюбовка (Трудовая)	б. г.	12	47	48	95	14	3.9	54.50	2.80	57.30	—	54.50	2.80	57.30	—	—	—	
И Т О Г О . . .				—	2428	11054	11212	22266	—	—	10115.28	704.34	10819.62	—	10125.01	370.30	10495.31	18.49	—	—
11. Калиновая.																				
1	878	Калиновское (13 рота)	б. г.	681	3018	3121	6139	1134	6.4	7279.39	914.60	8193.99	—	7283.10	914.60	8197.70	—	—	—	
12. Троицкая.																				
1	889	Троицкое (14 рота) съ х. Скелеватымъ и Санжаровскимъ	б. г.	1459	5614	5619	11233	2472	7.3	17870.05	1962.00	19832.05	—	17795.84	1966.30	19762.14	—	—	—	
13. Луганская.																				
1	937	Луганское (15 рота)	б. г.	1362	4503	4520	9023	2212	7.10	15667.05	1240.70	16907.75	—	15661.02	1249.70	16910.72	—	—	—	
2	940	Государевъ-Байракъ	б. г.	1269	4490	4501	8991	1985	7.3	14318.96	546.80	14865.76	—	14310.99	546.80	14857.79	—	—	—	
3	929	Воздвиженка	б. п.	84	343	345	688	77	4.00	298.00	24.00	322.00	—	322.04	—	322.04	—	—	—	
4	922	Елизаветовка	б. п.	71	280	295	575	111	4.00	424.08	15.25	439.33	335.80	434.77	—	434.77	335.80	—	—	
5	1463	Надеждо-Луганская (Шарковка)	б. п.	6	17	18	35	17	1.20	20.01	0.89	20.90	42.53	20.01	—	20.01	42.53	—	—	
И Т О Г О . . .				—	2791	9633	9679	19312	—	—	30728.10	1827.64	32555.74	378.33	30748.83	1796.50	32545.33	378.33	—	—
14. Желѣзная.																				
1	978	Желѣзное	б. г.	846	2375	2882	5757	1617	7.3	11051.42	812.13	11863.55	—	11020.14 6.70	1279.98	12306.82	—	284	3502.0	
2	964	Николаевка 1	б. п.	23	58	61	119	23	1.00	18.00	5.00	23.00	—	23.0	—	23.0	—	—	—	

№№ по порядку.	№№ по учету земель.	Наименование волостей, их нумерация по картѣ и название селеній.	Разрядъ крестьянъ.	Дворовъ (хозяйствъ) въ 1908 г. (по свѣдѣнiямъ Губ. Землеустр. Комисси).	Количество наличн. населенiя въ 1908 г. (по свѣд. Губ. Землеустр. Комисси).			На сколько душъ (наде-ловъ) была дана земля.	Размѣръ надѣла въ десятинахъ.
					муж.	жен.	Всего.		
3	965	Николаевка 2	б. п.	24	73	74	147	23	1.00
4	960	Озерянка	б. п.	27	57	60	117	18	4.00
5	962	Прасковѣвка	б. г.	28	48	52	100	10	4.00
6	976	Щербиновка	б. г.	503	1214	1218	2432	840	7.50
7	977	Нелѣповка	б. г.	185	475	469	944		
8	988	Ксеньевскiй посел.	б. г.	63	258	263	521	—	—
9	987	Алексѣевка посел.	ч. в.	—	—	—	—	—	—
И Т О Г О . . .			—	1699	5058	5079	10137	—	—
15. Гродовская.									
1	415	Гродовка	б. г.	950	2709	2712	5421	1610	7.8
2	455	Петровское 1 (Криничное)	б. п.	165	525	535	1060	248	4.00
3	434	Петровская 3 (Покровское)	б. п.	102	370	382	752	119	4.00
4	427	Воздвиженка	б. п.	103	341	338	679	98	4.00
5	486	Ново-Еленовка (Доброполье)	б. п.	26	98	110	208	32	4.00
6	454	Петровское 2 (Елизаветовка)	б. п.	133	514	486	1000	218	4.00
7	488	Ново-Алексѣевка	б. п.	7	27	28	55	7	4.00
8	413	Ново-Экономическое (Караково)	б. г.	583	2712	2809	5521	1014	8.3
И Т О Г О . . .			—	2069	7296	7400	14696	—	—
16. Гришинская.									
1	614	Гришино	б. г.	1227	3965	4073	8038	1618	8.8
2	609	Григорьевка	б. п.	44	190	191	381	54	4.5

Находится во владѣнiи десятинъ земли по свѣдѣнiямъ.										Укрѣплено за отдельными домохозяйствами по закону 1906 г. по свѣдѣнiямъ Губ. Землеустр. Комисси на 1 января 1911 года.	
Оцѣночно-статистическаго обследованiя 1909 года.				Казенной Палаты на 1 января 1911 г.						Число домохозяйствъ.	Количество десятинъ.
Надѣльной.			Купленной.	Надѣльной.			Купленной.				
Удобной.	Неудобной.	Всего.		Удобной.	Неудобной.	Всего.					
7.90	17.30	25.20	—	23.0	—	23.0	—	—	—	—	—
60.04	1.06	61.10	—	52.0	—	52.0	—	—	—	—	—
39.74	0.50	40.24	—	40.90	—	40.90	—	—	—	—	—
4067.23	481.06	4548.29	3844.76	4192.61	431.03	4623.64	3759.77	—	—	—	—
1909.61	157.45	2067.06	1067.05	1947.14	153.77	2100.91	1607.05	—	—	—	—
664.86	47.14	712.00	—	628.53	48.14	676.67	—	—	—	—	—
526.13	68.45	594.58	—	—	—	—	—	39	—	595.0	—
18344.93	1590.09	19935.02	4911.81	17927.32	1912.92	19846.94	5366.82	323	4097		
				6.70							
				12491.39				451		4502.0	
				13.71				—		—	
				992.0				—		—	
				476.0				—		—	
				390.44				—		—	
				1.56				—		—	
				128.0				—		—	
				872.0				—		—	
				28.0				—		—	
				8425.61				62		697.0	
				186.0				—		—	
				23803.44				513		5199.00	
				15.27				—		—	
				14052.97				381		4929.0	
				59.22				—		—	
				243.0				—		—	

№№ по порядку.	№№ по учету земель.	Наименование волостей, ихъ нумерация по картѣ и название селеній.	Разрядъ крестьянъ.	Количество наличн. населенія въ 1908 г. (по свѣдѣн. Губ. Землеустр. Комиссiи).			На сколько душъ (наѣловъ) была дана земля.	Размѣръ наѣла въ десятинахъ.	
				Дворовъ (хозяйствъ) въ 1908 г. (по свѣдѣн. Губ. Землеустр. Комиссiи).					
				муж.	жен.	Всего.			
3	235	Ново-Александровка	б. п.	17	61	68	129	26	1.3
4	274	Васильевка	б. п.	64	189	190	379	72	1.3
И Т О Г О . . .			—	1352	4405	4522	8927	—	—
17. Сергѣевская.									
1	303	Сергѣевка	б. г.	1046	3839	3790	7629	1394	8.4
2	309	Муравьевка	б. г.	112	424	397	821	180	8
3	306	Ново-Николаевка	б. г.	125	384	388	772	—	—
И Т О Г О . . .			—	1283	4647	4575	9222	—	—
18. Андреевская.									
1	311	Андреевка	б. г.	925	3505	3505	7010	1382	8.3
2	305	Алексѣевка	б. г.	692	2657	2683	5340	1193 ¹⁾	8.3
3	341	Сонцевка	б. п.	226	698	702	1400	399	4.00
4	410	Ильинка	б. п.	55	186	187	373	85	1.00
И Т О Г О . . .			—	1898	7046	7077	14123	—	—
19. Селидовская.									
1	366	Селидово	б. г.	1153	3915	3908	7823	1657	8.1
2	367	Ново-Селидовка	б. г.						
3	348	Пустынка	б. п.	15	97	98	195	46	4.00

¹⁾ Вмѣстѣ съ Н.-Николаевкой.

Находится во владѣнiи десятинахъ земли по свѣдѣнiямъ.										Укрѣплено за отдѣльными домохозяевами по закону 1906 г. по свѣдѣнiямъ Губ. Землеустр. Комиссiи на 1 января 1911 года.	
Одѣбно-статистическаго обслѣдованiя 1909 года.					Казенной Палаты на 1 января 1911 г.					Число домохозяевъ.	Количество десятинахъ.
Надѣльной.			Купленной.	Надѣльной.			Купленной.				
Удобной.	Неудобной.	Всего.		Удобной.	Неудобной.	Всего.		Удобной.	Неудобной.	Всего.	
34.67	—	34.67	—	34.67	—	34.67	—	—	—	—	—
98.20	3.30	101.50	—	90.22	—	90.22	—	—	—	—	—
14505.11	478.36	14983.47	—	14420.86	463.00	14943.08	—	—	381	4929.00	—
				59.22							
12101.52	268.00	12369.52	—	11481.42	548.0	12166.61	—	—	—	—	—
1426.00	25.00	1451.00	—	137.19	40	1456.58	—	102	1589.00	—	—
1389.50	12.50	1402.00	—	1416.58	10.26	1402.99	—	—	—	—	—
				1322.45							
				70.28							
14917.02	305.50	15222.52	—	14220.45	598.26	15026.18	—	102	1589.00	—	—
				207.47							
11489.00	810.50	12299.50	—	11471.87	810.50	12299.46	—	—	—	—	—
8605.74	556.89	9162.63	—	17.09	555.97	9161.62	—	—	—	—	—
1757.61	53.09	1810.70	—	8575.65	—	—	—	—	—	—	—
85.00	5.00	90.00	200.00	30.0	—	—	—	—	—	—	—
				1588.81	180.0	1779.63	—	—	—	—	—
				10.82	—	—	—	—	—	—	—
				85.0	—	85.0	200.00	—	—	—	—
21937.35	1425.48	23362.83	200.00	21721.33	1546.47	23325.71	200.00	—	—	—	—
				57.91							
13445.24	424.22	13869.46	752.17	13347.80	548.70	14081.55	752.17	121	1327.0	—	—
196.78	3.61	200.39		185.05	—	—	—	—	—	—	—
184.08	3.86	187.94		180.78	4.90	188.97	—	—	—	—	—
				3.29							

№№ по порядку.	№№ по учету земель.	Наименование волостей, ихъ нумерація по картѣ и название селеній.	Разрядъ крестьянъ.	Дворовъ (хозяйствъ) въ 1908 г. (по свѣдѣніямъ Губ. Землеустр. Комиссiи).	Количество налич. населенія въ 1908 г. (по свѣд. Губ. Землеустр. Комиссiи).			На сколько душъ (надѣловъ) была дана земля.	Размѣръ надѣла въ десятинахъ.	
					муж.	жен.	Всего.			
4	358	Желтая	б. п.	37	143	145	288	64	4.00	
5	317	Васильевка	б. п.	5	15	15	30	15	4.00	
6	315	Ново-Троицкое	б. п.	20	84	85	169	52	1.2	
7	359	Зеленое-Чунишина	б. п.	51	239	242	481	75	4.00	
8	316	Ново-Васильевка	ч. в.	97	434	442	876	—	—	
9	318	Дмитрiевка	б. п.	—	—	—	—	8	1.00	
10	325	Кол. Александровка куп. об. нѣм.	ч. в.	44	198	203	401	—	—	
И Т О Г О				—	1422	5125	5138	10263	—	—
20. Голициновская.										
1	659	Голициновка	б. п.	193	749	750	1499	273	4.00	
2	665	Кураховка (Каменка)	б. п.	82	369	371	740	94	4.00	
3	725	Алексіевка (Бессарабовка)	б. п.	70	262	265	527	75	4.00	
4	673	Красногоровка	б. п.	95	350	360	710	153	1.0	
5		Борисовка	б. п.							
6	672	Софія	б. п.	57	196	198	394	81	4.00	
7	675	Александрополь	б. п.	48	187	187	374	81	4.00	
8	723	Нитайловка	б. п.	37	120	123	243	59	1.3	
9	698	Трудовая'	б. п.	15	63	65	128	36	1.3	
10	682	Екатериновка	б. п.	15	69	72	141	36	4.00	
11	630	Новоселовка	б. п.	191	658	659	1317	335	4.00	
12	678	Екатерино-Павловка	б. п.	16	70	73	143	40	1.3	

Находится во владѣніи десятинахъ земли по свѣдѣніямъ.									
Одѣбно-статистическаго обследованія 1909 года.				Казенной Палаты на 1 января 1911 г.					
Надѣльной.			Купленной.	Надѣльной.			Купленной.	Число домохозяйствъ.	Количество десятинъ.
Удобной.	Неудобной.	Всего.		Удобной.	Неудобной.	Всего.			
261.89	2.86	264.75	—	256.0	5.11	261.11	—	—	—
59.46	1.54	61.00	—	60.0	—	60.0	—	—	—
69.96	5.62	75.58	3137.07	52.0	—	52.0	—	—	—
295.05	5.00	300.05	—	300.0	—	300.0	—	—	—
—	—	—	1240.00	—	—	—	1100.00	—	—
8.00	—	8.00	—	—	—	—	—	—	—
—	—	—	2686.85	—	—	—	—	—	—
14520.46	446.71	14967.17	5129.24	14196.58	558.71	14943.63	1852.17	121	1327.00
				188.34					
				959.91	—	965.52	—	—	—
				5.61	—	508.40	—	—	—
				508.40	—	508.40	—	—	—
				300.0	2.68	302.68	—	—	—
				94.0	—	94.0	—	—	—
				59.0	—	59.0	—	—	—
				324.0	9.57	333.57	—	—	—
				324.08	—	324.08	—	—	—
				78.67	—	78.67	—	—	—
				44.0	—	44.0	—	—	—
				144.0	—	148.0	—	—	—
				4.0	—	1330.31	—	—	—
				1330.31	—	1330.31	—	—	—
				37.08	—	37.08	—	—	—

Укрѣплено за отдельными домохозяйствами по закону 1906 г. по свѣдѣніямъ Губ. Землеустр. Комиссiи на 1 января 1911 года.

№№ по порядку.	№№ по учету земель.	Наименование волостей, ихъ нумерація по картѣ и названіе селеній.	Разрядъ крестьянъ.	Дворовъ (хозяйствъ) въ 1908 г. (по свѣдѣніямъ Губ. Землеустр. Комиссін).	Количество налич. населенія въ 1908 г. (по свѣд. Губ. Землеустр. Комиссін).			На сколько душъ (наѣловъ) была дана земля.	Размѣръ наѣла въ десятинахъ.
					муж.	жен.	Всего.		
13	800	Встрѣтенка (Никольская)	б. п.	64	242	245	487	99	4.00
14	796	Семеновка	б. п.	58	259	261	520	83	4.00
15	731 а, б, в.	Яснобродовка (Скучная, Булавицка, Атуевка)	б. п.	15	49	50	99	55	1.00
И Т О Г О			—	956	3643	3679	7322	—	—
21. Григорьевская.									
1	777	Григорьевка 1 (Еленовка)	б. п.	49	168	167	335	57	1.00
2	786	Яковлевка	б. п.	70	312	320	632	190	1.00
3	788	Алексѣевка (Семеновка)	б. п.	124	556	561	1117	138	1.0
4	787	Александровка 1 (Шегловка)	б. п.	190	720	732	1452	446	1.10
5	779	Ивановка	б. п.	59	204	206	410	49	1.0
6	778	Лизино-Николаевка	б. п.	25	83	87	170	33	1.00
7	780	Любимовка	б. п.	26	82	85	167	26	1.00
8	781	Екатериновка	б. п.	11	63	64	127	17	4.0
9	755а,б.	Авдотьино (Свободная, Ставище)	б. п.	240	904	928	1832	220	4.00
10	797	Новоселовка	б. п.	200	745	761	1506	263	3.00
11	768	Александровка 2 (Анатолевка)	б. п.	61	229	231	460	56	4.00
12	765	Григорьевка 2	б. п.	40	153	171	324	32	4.00
13	791	Обильное	б. п.	144	420	434	854	186	4.00
И Т О Г О			—	1239	4639	4747	9386	—	—

Находится во владѣніи десятинъ земли по свѣдѣніямъ.										Укрѣплено за отдельными домохозяйствами по закону 1906 г. по свѣдѣніямъ Губ. Землеустр. Комиссін на 1 января 1911 года.	
Опѣчно статистическаго обслѣдованія 1909 года.				Казенной Палаты на 1 января 1911 г.						Число домохозяйствъ.	Количество десятинъ.
Надѣльной.			Купленной.	Надѣльной.			Купленной.				
Удобной.	Неудобной.	Всего.		Удобной.	Неудобной.	Всего.					
390.98	5.02	396.00	—	392.0	—	392.0	—	—	—		
332.00	6.05	338.05	—	332.0	—	332.0	—	—	—		
50.50	3.50	54.00	—	54.0	—	71.51	—	—	—		
				17.51							
4890.93	242.50	5133.43	—	4981.45	12.25	5020.82	—	—	—		
				27.12							
21. Григорьевская.											
56.00	1.00	57.00	—	57.0	—	57.0	—	—	—		
165.49	32.00	197.49	—	189.12	9.25	198.37	—	—	—		
138.00	8.50	146.50	—	138.0	8.50	146.51	—	—	—		
431.76	22.00	453.76	—	446.0	38.64	484.64	—	—	—		
47.00	2.00	49.00	—	49.0	—	49.0	—	—	—		
26.00	7.00	33.00	—	33.0	—	33.0	—	—	—		
24.00	3.00	27.00	—	27.0	—	27.0	—	—	—		
4.00	—	4.00	—	4.0	—	4.0	—	—	—		
840.39	68.48	908.87	—	817.33	97.50	914.83	—	—	—		
746.00	9.67	755.67	—	755.67	10.0	765.67	—	—	—		
219.23	23.28	242.51	—	224.0	27.0	251.0	—	—	—		
132.26	10.04	142.30	—	128.0	18.0	146.0	—	—	—		
744.00	10.00	754.00	—	744.0	10.0	754.0	—	—	—		
3574.13	196.97	3771.10	—	3612.12	218.89	3831.01	—	—	—		

№№ по порядку.	№№ по учету земель.	Наименование волостей, ихъ нумерація по картѣ и названіе селеній.	Разрядъ крестьянъ.	Дворовъ (хозяйствъ) въ 1908 г. (по свѣдѣніямъ Губ. Землеустр. Комиссіи).	Количество налич. населенія въ 1908 г. (по свѣд. Губ. Землеустр. Комиссіи).			На сколько душъ (мѣловъ) была дана земля.	Размѣръ надела въ десятинахъ.
					муж.	жен.	Всего.		
22. Авдѣвская.									
1	792	Авдѣвка	б. г.	865	2736	2739	5475	1175	6.8
2	708 а., б.	Михайловка (Старо-Михайловка)	б. г.	500	2051	2060	4111	798	7.3
3	806	Орловка	б. г.	107	383	388	771	170	7.1
И Т О Г О				—	1472	5170	5187	10357	—
23. Скотоватская.									
1	805	Скотоватое	б. г.	668	2496	2500	4996	1348	8.00
2	993	Ново-Бахмутовка	б. г.	409	1356	1367	2723	752	6.5
3	809	Землянка	б. г.	446	1548	1556	3104	722	7.5
4	816	Корсунь	б. г.	754	2630	2645	5275	1149	6.2
5	814	Ново-Ясиноватое	б. г.	203	969	995	1964	1746	1) ¹⁾ 8.2
6	1002	Архангельское	б. п.	182	727	730	1457	239	1.00
7	1432	Калиновое (Нью-Йоркъ)	б. п.	183	771	722	1493	278	4.0
8	1034	Марьино-Новоселовка	б. п.	90	282	286	568	149	4.00
И Т О Г О				—	3535	10779	10801	21580	—
24. Ясиноватая.									
1	811	Ясиноватое	б. г.	896	4322	4325	8647	1746	1) ¹⁾ 8.20

1) 1) Ясиноватое вмѣстѣ съ Ново-Ясиноватое.

Находится во владѣніи десятинахъ земли по свѣдѣніямъ.									
Оцѣночно-статистическаго обследованія 1909 года.				Казенной Палаты на 1 января 1911 г.				Укрѣплено за отдѣльными домохозяевами по закону 1906 г. по свѣдѣніямъ Губ. Землеустр. Комиссіи на 1 января 1911 года.	
Надѣльной.			Купленной.	Надѣльной.			Купленной.	Число домохозяевъ.	Количество десятинъ.
Удобной.	Неудобной.	Всего.		Удобной.	Неудобной.	Всего.			
7919.92	203.88	8123.80	239.00	7912.41 6.59	203.80	8122.80	239.00	—	—
5963.52	87.21	6050.73	4357.76	5785.90	140.60	5926.50	4357.76	—	—
1200.13	22.20	1222.33	—	1190.39 23.36	16.0	1229.75	—	—	—
15083.57	313.29	15396.86	4596.76	14888.70 29.95	360.40	15279.05	4596.76	—	—
И Т О Г О									
10674.32	393.00	11067.32	—	10636.42 37.25	393.30	11066.97	—	419	5200.0
4830.04	211.00	5041.04	—	4739.94 3.03	211.80	4954.77	—	195	1626.0
5353.16	253.10	5606.26	—	5341.70	258.90	5600.60	—	—	—
7125.86	237.50	7363.36	—	7118.27	239.53	7357.50	—	—	—
2641.45	248.21	2889.66	—	2710.41	134.75	2845.16	—	24	205.0
233.75	8.00	241.75	855.75	241.75	—	241.75	855.75	—	—
1093.57	58.95	1152.52	—	1083.29	58.75	1142.04	—	1	6.0
594.25	15.37	609.62	—	587.11	15.37	602.48	—	—	—
32546.40	1425.13	33971.53	855.75	32458.89 40.28	1312.40	33811.57	855.75	639	7037
И Т О Г О									
11498.22	561.95	12060.17	—	11498.97	561.95	12060.92	—	—	—

№№ по порядку.	№№ по учету земель.	Наименованіе волостей, ихъ нумераціи по картѣ и названіе селеній.	Разрѣдъ крестьянн.	Дворовъ (хозяйствъ) въ 1908 г. (по свѣдѣніямъ Губ. Землеустр. Комиссіи).	Количество наличн. населенія въ 1908 г. (по свѣд. Губ. Землеустр. Комиссіи).			На сколько душъ (наѣловъ) была дана земля.	Разрѣдъ наѣла въ десятинахъ.
					муж.	жен.	Всего.		
25. Еленовская.									
1	855	Еленовка	б. п.	130	427	455	882	151	1.10
2	833	Раздольная (Апошнянка)	б. п.	42	128	124	252	42	1.10
3	823	Кринка (Пантелеймоновка)	б. п.	47	138	140	278	65	4.00
4	866	Убѣжище	б. п.	67	215	214	429	97	1.00
5	851	Софїевка (Раевка, Нехотѣвка)	б. п.	34	118	116	234	45	1.2
6	870	Михайловка	б. п.	58	227	277	504	109	1.00
7	852	Новая-Каюта	б. п.	39	129	126	255	32	1.2
8	841	Софїевка (Кондратьевка)	б. п.	93	324	326	650	95	1.00
9	871	Ильинка (Дебальцево)	б. п.	244	677	672	1349	360	1.4
10	860 а. б.	Александровка (Полонское)	б. п.	18	65	963	128	18	4.00
11	858	Корнѣво - Андреевка (Александровка)	б. п.	9	21	29	50	14	1.00
12	846	Вѣровка	б. п.	178	762	739	1501	220	1.00
И Т О Г О				—	959	3231	3281	6512	—
П О У Ѣ З Д У				—	39703	142116	143217	285333	—
Волостей 25									
Селеній 265									

Находится во владѣніи десятиль земли по свѣдѣніямъ.									
Одѣбно-статистическаго обследованія 1909 года.				Казенной Палаты на 1 января 1911 г.					
На дѣльной.			Купленной.	На дѣльной.			Купленной.	Число домохозяйствъ.	Количество десятинъ.
Удобной.	Неудобной.	Всего.		Удобной.	Неудобной.	Всего.			
163.00	11.00	174.00	—	174.0	—	174.0	—	—	—
45.75	2.25	48.00	—	48.0	—	48.0	—	—	—
246.72	6.64	253.36	—	260.0	—	260.	—	—	—
93.25	3.75	97.00	—	96.0	—	96.0	—	—	—
48.86	0.71	49.57	—	49.57	—	49.57	—	—	—
116.59	23.01	139.60	—	108.84	—	108.84	—	—	—
34.6	1.4	36.0	—	37.0	—	37.0	—	—	—
98.62	2.51	101.13	—	95.0	—	95.0	—	—	—
432.00	85.92	517.92	1129.03	398.0	38.00	436.0	1129.83	—	—
14.93	2.33	17.26	—	1.04	—	1.04	652.29	—	—
14.00	—	14.00	—	14.0	—	14.0	—	—	—
199.17	27.33	226.50	—	219.66	—	219.66	—	—	—
1507.49	166.85	1674.34	1129.03	1501.11	38.00	1539.11	1782.12	—	—
319927.95	19511.7	339439.65	31360.18	317555.04	17622.00	336729.88	27477.92	4752	49764
				1552.84					

Общества и товарищества крестьянъ на купленной землѣ.

№№ по порядку.	Наименованіе волостей, ихъ нумерація по картѣ и названіе обществъ и товариществъ.	Площадь купленной земли въ дес. по свѣдѣніямъ Казенной Палаты на 1 янв. 1911 года.
1. Степановская.		
1	О-во Беззаботовское при с. Степановкѣ	450.00
2	„ Раздоловское при с. Степановкѣ	139.00
3	„ Золото Прудковское при с. Степановкѣ	381.00
4	Т-во Гончаровское при с. Степановкѣ	190.00
5	„ Екатериновское при д. Добрая-Надежда	838.44
6	„ Ново-Полтавское уч. Самарскій	1528.32
7	„ Иверское при х. Варваровскомъ	155.00
8	„ Иверско-Мессарошевское при с. Степановкѣ	224.00
9	„ Ново-Павловское при с. Степановкѣ	156.00
10	„ Куроѣдовское при с. Степановкѣ	431.38
3. Казенно-Торско-Алексѣевская.		
1	Т-во Борисовское 2-е при д. Ново-Александровкѣ	528.96
2	„ Елено-Екатериновское при д. Еленовкѣ	405.00
3	„ 38 домох. нѣмцевъ при д. Шахово	2854.96
4	„ Ново-Маргаритовское 15 дом. при д. Павловкѣ	162.00
5	„ Грузское 55 дом. при д. Еленовкѣ	400.64
6	„ Золото-Колодезное при д. Грузской	605.96
7	„ Берестянское при д. Николаевкѣ	942.00
8	„ Скляр-Петровское 13 дом. при д. Михайловкѣ	200.00
9	„ Акимовское при д. Новоселовкѣ	233.44
10	„ Петровское 2-е при с. Райскомъ	492.27
11	„ Бантышевское при с. Райскомъ	232.80

№№ по порядку.	Наименованіе волостей, ихъ нумерація по картѣ и названіе обществъ и товариществъ.	Площадь купленной земли въ дес. по свѣдѣніямъ Казенной Палаты на 1 янв. 1911 года.
4. Сантуриновская.		
1	Т-во Молодецко-Гутниковское при с. Дружковкѣ	100.83
2	„ Новоселовское 36 дом. при д. Новоселовкѣ	282.53
3	„ Дикъ-Новоселовское 25 дом. при д. Новая-Новоселовка	168.50
4	„ Ново-Александровское 21 дом. при д. Новая-Александровка	154.72
5	„ Каменецъ-Подольское 12 домох. при с. Дружковкѣ	176.75
6	„ Тимчинское 4 дом. при с. Дружковкѣ	61.00
7	„ Махновское 19 дом. при с. Дружковкѣ	282.50
8	„ Березовское 32 дом. при с. Дружковкѣ	452.46
9	„ Дашивцовское 6 дом. при с. Дружковкѣ	102.50
10	„ Полтавское 7 дом. при с. Дружковкѣ	64.58
11	„ Изюмское 23 дом. при с. Дружковкѣ	352.71
12	„ Новоселовско-Лавровское 12 дом. при с. Дружковкѣ	148.75
13	„ Грузинское 12 дом. при с. Дружковкѣ	100.67
14	„ Гавришевское 2 дом. при с. Дружковкѣ	38.67
15	„ Ижицкое 34 дом. при с. Дружковкѣ	600.00
16	„ Гладченковское при д. Ивановполье	880.5
17	„ Гофнугстальское 136 дом. при с. Дружковкѣ	2485.00
18	„ Смѣш. Крутовское 84 дом. при с. Дружковкѣ	2000.00
19	„ Писаренковское 4 дом. при с. Дружковкѣ	150.00
20	„ Елизаветовское 4-е 61 дом. при д. Вѣролюбовкѣ	509.00
21	„ с. Дружовки при д. Грузской	249.82
22	„ с. Крещенскаго при д. Предтечино	762.47

№№ по порядку.	Наименование волостей, ихъ нумерація по картѣ и название обществъ и товариществъ.	Площадь купленной земли въ дес. по свѣдѣніямъ Казенной Палаты на 1 янв. 1911 года.
23	Т-во Нелѣповское 21 дом. при д. Ивановполье	217.00
24	„ Михайловское 2-е 22 дом. при д. Ивановполье	200.00
25	„ 86 дом. при д. Александровкѣ	403.26
26	„ Бабенко-Григорьевское 49 дом. при х. Григорьевскомъ	708.25
27	„ Екатерино-Александровское 34 дом. при д. Екатерино-Александровкѣ	295.00
5. Бахмутская.		
1	Т-во Бахмутское 143 дом. при х. Андреевскомъ	1641.38
2	„ Васильевское при д. Васильевкѣ	578.97
3	„ Мишковское при д. Приволье	1473.00
4	„ Стрѣлино-Григорьевское при д. Григорьевкѣ	385.10
7. Звановская.		
1	Т-во Парасковѣевское 59 дом. при х. Воскресенскомъ	720.22
2	„ Ивано-Дарьевское 2 е 26 дом. при д. Ивано-Дарьевкѣ	251.97
3	„ Ивано-Дарьевское 21 дом. при д. Ивано-Дарьевкѣ	327.99
4	„ Маньковское при д. Маньковкѣ	93.18
8. Лисичанская.		
1	Т-во Суджанское 14 дом. при д. Мѣловой	165.34
2	„ Ярѣ-Молдаванское 12 дом. при д. Ярѣ-Молдаванкѣ	62.06
3	„ Золотаревское № 2 47 дом. при д. Золотаревкѣ	37.26
4	„ Золотаревское № 1 50 дом.	519.00

№№ по порядку.	Наименование волостей, ихъ нумерація по картѣ и название обществъ и товариществъ.	Площадь купленной земли въ дес. по свѣдѣніямъ Казенной Палаты на 1 янв. 1911 года.
5	Т-во Каменское при д. Золотаревкѣ	132.20
6	„ Агарково-Калиновское при д. Новоселовкѣ	137.86
7	„ Бѣлогоровское при х. Берестовомъ	100.00
10. Камышевахская.		
1	Т-во Ободово-Дарьевское 36 дом.	482.68 ¹⁾
2	„ Трипольско-Васильевское 38 дом. при д. Триполье	400.00
3	„ Камышевахское 2 дом. при д. Триполь	50.00
4	„ Кондзюбовское 2 дом. при д. Триполь	18.79
5	„ Трипольское 5 дом. при д. Триполь	115.00
6	„ Лоскутово-Фугаровское 27 дом. при д. Волче-Яровкѣ	222.42
7	„ нѣмцевъ при д. Васильевкѣ	5590.50
8	„ Бабаковское при д. Волчеяровкѣ	268.63
9	„ Васильевское при х. Крутоярскомъ	190.00
13. Луганская.		
1	Т-во Аделаидовское 18 дом. при д. Елизаветовкѣ	196.86
2	„ Воздвиженско-Троицкое 78 дом. при х. Воздвиженскомъ	805.81
14. Желѣзная.		
1	О-во нѣмцевъ Нью-Йоркъ	3138.39
2	„ Леонидовское при с. Нью-Йоркъ	1813.36

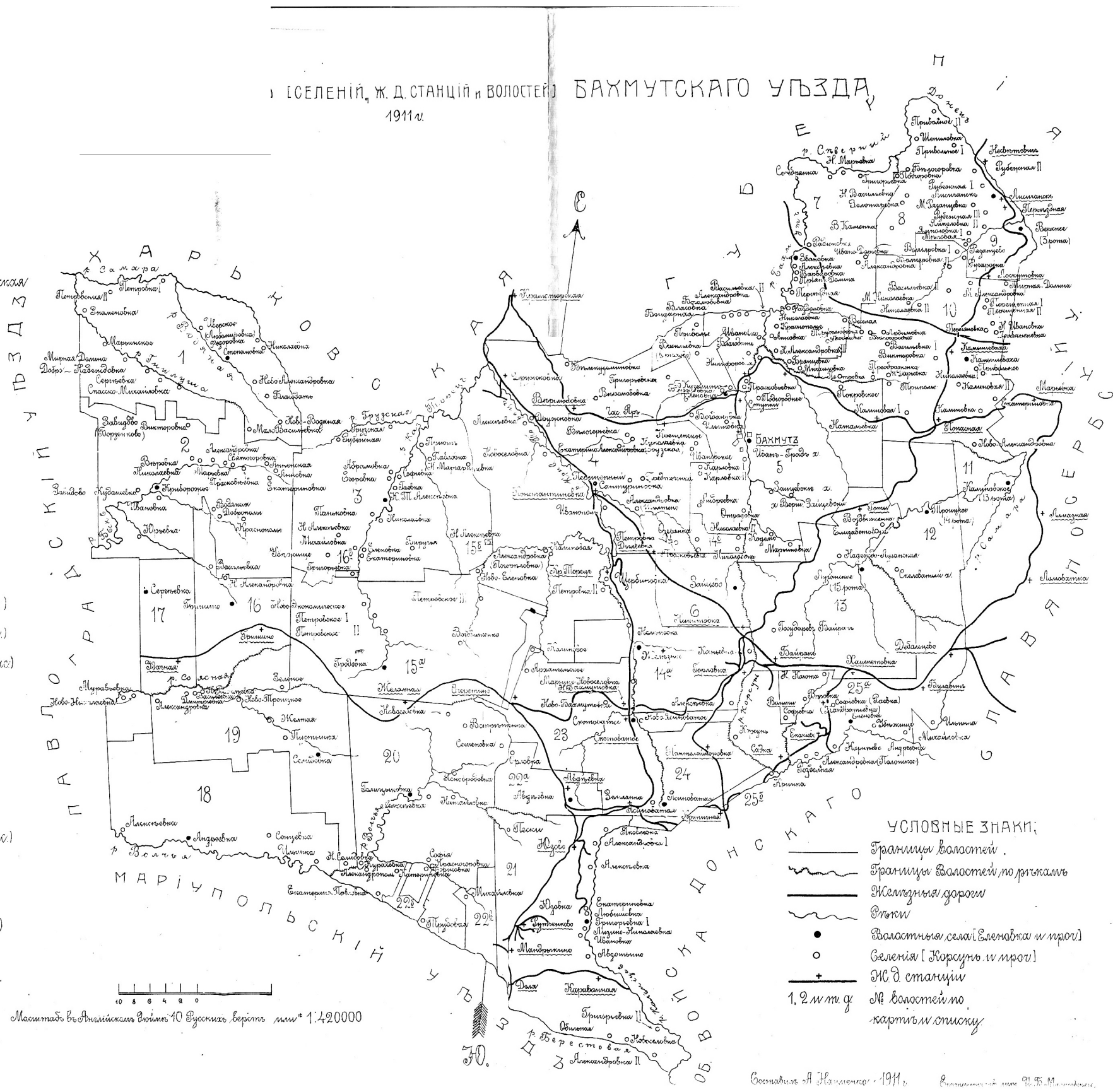
¹⁾ Земля въ 2-хъ участкахъ: при дер. Триполь 72.40 дес. и при д. Ново-Дарьевкѣ 410.28 дес.

№ по порядку.	Наименование волостей, ихъ нумерація по картѣ и названіе обществъ и товариществъ.	Площадь купленной земли въ дес. по свидѣніямъ Казенной Палаты на 1 янв. 1911 года.
3	О-во Екатериновское при с. Нью-Йоркъ	2407.5
4	Т-во Нелѣповское 18 дом.	165.87
5	„ Хортицкое при с. Нью-Йоркъ	6798.62
15. Гродовская.		
1	Т-во Воздвиженское 84 дом. при д. Воздвиженкѣ	543.00
2	„ Гродовское 5 дом. при д. Петровской № 3	150.99
3	„ Зайцевское 9 дом. при д. Петровской	216.00
18. Андреевская.		
1	Т-во Сонцевское 16 дом. при х. Терны	244.72
2	„ Хараджаевское при д. Богдановкѣ	90.00
3	„ Алексѣевское 2-е (Отрадовка)	550.00
4	„ Ново-Терновское при х. Терны	255.13
5	„ Ново-Лозоватое при с. Сонцево	200.00
19. Селидовская.		
1	Т-во Подгороднянское 20 дом. при д. Дмитровкѣ	305.08
2	„ Рогозиновское 15 дом. при х. Отрадовкѣ	289.75
3	„ Желанное 25 дом.	124.00
20. Голициновская.		
1	О-во Желанное при д. Софіи Голициновской	1638.35
2	Т-во Голициновское 84 дом. при д. Булавиновкѣ	849.12
3	„ Встрѣтенское при д. Новоселовкѣ	266.68
4	„ 57 обществъ при д. Алексѣевкѣ	1020.00

№ по порядку.	Наименование волостей, ихъ нумерація по картѣ и названіе обществъ и товариществъ.	Площадь купленной земли въ дес. по свидѣніямъ Казенной Палаты на 1 янв. 1911 года.
21. Григорьевская.		
1	О-во Бердянского уѣзда Таврич. губ. при д. Новоселовкѣ	3376.03
23. Скотоватая.		
1	Т-во Калиновское 59 дом. при с. Архангельскомъ	500.0
2	„ Успенское 44 дом. при с. Архангельскомъ	369.99
25. Еленовская.		
1	Т-во Берестово-Богодуховское при д. Федоровкѣ	289.18

СЕЛЕНІЙ, Ж. Д. СТАНЦІЙ И ВОЛОСТЕЙ БАХМУТСКАГО УПЪЗДА
1911 г.

- ВОЛОСТИ:
- 1 Степановская
 - 2 Кривороженская
 - 3 Кас. торг. Алексеевская
 - 4 Сантуриновская
 - 5 Бахмутская
 - 6 Зайцевская
 - 7 Звановская
 - 8 Лисинская
 - 9 Верхняя
 - 10 Пальмиваховская
 - 11 Палимовая
 - 12 Процукая
 - 13 Луцкая
 - 14^а Жемзная (2 уга.)
 - 15^а Продовская (2 уга.)
 - 16^а Брилинская (2 уга.)
 - 17 Сергеевская
 - 18 Андреевская
 - 19 Селидовская
 - 20 Бондюковская
 - 21 Григорьевская
 - 22^а Авдеевская (3 уга.)
 - 23 Скотоватская
 - 24 Зинюватая
 - 25^а Еленовская (2 уга.)



- УСЛОВНЫЕ ЗНАКИ:
- Границы волостей.
 - Границы волостей по речкам
 - Железные дороги
 - ~~~~~~ Речки
 - Волостные села (Еленовка и проч.)
 - Селения (Корсуны и проч.)
 - + Ж. Д. станции
 - 1, 2 и т. д. Ж. волостей по картам и списку

Масштабъ въ Английскихъ Воинскихъ Верстахъ миш. 1:420000