


СПИСОКЪ НАСЕЛЕННЫХЪ МѢСТЪ


Маріупольскаго уѣзда

Екатеринославской губерніи.

съ приложеніемъ карты.



Изданіе Екатеринославской Губернской Земской Управы.



ЕКАТЕРИНОСЛАВЪ.

Типографія Губернскаго Земства.

1911.

Замѣченный опечатки.

Страница.	Графа справа.	Строка снизу.	Напечатано.	Должно быть напечатано.
11	1	10	760	—
11	1	9	626	760
11	1	8	—	626
14	8	18	Комарская	Комарская
14	8	17	Комарь	Комарь
18	8	21	Загишинскій	Загишинскій
26	8	3	Темрюковская	Темрюковская
32	8	8	Александрогородень	Александрогородень

ПРЕДИСЛОВІЕ.

Предлагаемый список населенных мѣстъ состоитъ изъ двухъ отдѣловъ и приложения—карты населенныхъ мѣстъ.

Первый отдѣлъ заключаетъ въ себѣ слѣдующія свѣдѣнія по отношенію *надѣльныхъ* земель:

1) Наименованіе волостей, съ обозначеніемъ ихъ порядковаго номера по картѣ и перечисленіе входящихъ въ ихъ территорію селеній; составъ волостей по селеніямъ показанъ согласно свѣдѣніямъ Губернскаго Присутствія на 1 января 1911 года.

2) Разрядъ крестьянъ, при чемъ приняты слѣдующія сокращенія:

б. г. — бывшіе государственные,

б. п. — бывшіе помѣщичьи,

ч. в. — частные владѣльцы,

п. н. — поселяне-нѣмцы,

О-во — Общество,

Т-во — Товарищество,

п. г. — поселяне греки,

перес. — переселенцы,

н. ч. — нижніе чины,

евр. зем. — евреи земледѣльцы.

3) Количество дворовъ (хозяйствъ) по свѣдѣніямъ Губернской Землеустроительной Комиссіи на 1 января 1908 г.

4) Численность населенія по даннымъ Губернской Землеустроительной Комиссіи на 1 января 1908 года.

5 и 6) Число душевыхъ надѣловъ и размѣръ cadaqua надѣла, принятыя при надѣленіи крестьянъ землею, по свѣдѣніямъ оцѣночно-статистическаго отдѣленія.

7) Площадь надѣльной и купленной земли, по даннымъ обследования оцѣночно-статистическимъ отдѣленіемъ въ 1901 г.

8) Площадь надѣльной и купленной земли, по окладнымъ книгамъ Казенной Палаты на 1 января 1911 года.

9) Число дворовъ (хозяйствъ) и площадь разверстанной земли выдѣлившихся крестьянъ на отдѣльные отрубные участки по закону 9-го ноября 1906 года въ теченіе времени съ 1907 по 1910 годъ включительно, по свѣдѣніямъ Губернской Землеустроительной Комиссіи.

Второй отдѣлъ содержитъ свѣдѣнія по землевладѣнію крестьянъ, пріобрѣвшихъ землю путемъ купли, какъ обществами, такъ и товариществами, при чемъ общества здѣсь показаны исключительно лишь тѣ, которыя въ предѣлахъ даннаго уѣзда не имѣютъ надѣльной земли; купленная же земля обществами, владѣющими одновременно надѣльною землею, показана въ соответствующихъ графахъ перваго отдѣла.

Принимая во вниманіе, что не всегда земля, купленная товариществами, значится по книгамъ Казенной Палаты за послѣдними, съ цѣлью выясненія по возможности точнаго числа товариществъ, параллельно съ данными купленной земли по свѣдѣніямъ Казенной Палаты, помѣщены въ этомъ же отдѣлѣ свѣдѣнія о товариществахъ, зарегистрированныхъ въ 1901 г. Оцѣночно-статистическимъ обслѣдованіемъ даннаго уѣзда.

Прилагаемая карта въ 10-ти верстномъ масштабѣ содержитъ: 1) границы волостей, съ соответствующимъ для каждой номеромъ по списку; 2) мѣстонахожденіе и наименованіе селеній, перечисленныхъ въ первомъ отдѣлѣ настоящаго списка и 3) желѣзныя дороги и желѣзнодорожныя станціи. При составленіи карты матеріаломъ послужили—карта владѣній, изданная Оцѣночно-статистическимъ отдѣленіемъ, карта генеральнаго штаба и карта желѣзныхъ дорогъ, изданія Управленія Екатеринбургской желѣзной дороги.

Завѣдующій Оцѣночно-Статистическимъ
Отдѣленіемъ *А. Науменко.*

СПИСОКЪ НАСЕЛЕННЫХЪ МѢСТЪ

Мариупольскаго уѣзда.

Надѣльные сельскія общества.

№ № по порядку.	Наименованіе волостей, ихъ нумераціи по картѣ и названіе селеній и товариществъ.	Разрядъ крестьянъ.	Дворовъ (хозяйствъ) въ 1908 г. (по свѣдѣніямъ Губ. Землеустр. Комиссіи).	Количество наличн. населенія въ 1908 г. (по свѣд. Губ. Землеустр. Комиссіи).			На сколько думъ (царѣ-ловъ) была дана земля.	Размѣръ надѣла въ десятинахъ.
				муж.	жен.	Всего.		
1. Бешевская.								
1	Бешево	п. г.	685	2277	2043	4320	} 1050	16.4
2	Ново-Бешево	п. г.	109	367	314	681		
3	Большая Каракуба	п. г.	416	1216	1176	2392		
	И Т О Г О . . .	—	1210	3860	3533	7393	—	—
2. Игнатьевская.								
1	Старо-Игнатьевка	п. г.	688	1847	1845	3692	931	14.3
2	Ново-Игнатьевка	п. г.	257	696	630	1326	350	14.3
3	Стыла	п. г.	658	2188	1902	4090	978	13.2
	И Т О Г О . . .	—	1603	4731	4377	9108	—	—
3. Николаевская.								
1	Николаевка	б. г.	599	2189	2157	4346	828	6.8
2	Ново-Троицкое	б. г.	765	2761	2741	5502	1039	8.6
3	Платоновка	б. г.	228	855	768	1623	300	6.7
4	Волноваха	п. г.	315	1202	1045	2247	369	16.4
	И Т О Г О . . .	—	1907	7007	6711	13718	—	—

Находится во владѣніи десятицъ земли по свѣдѣніямъ.										Укрѣплено за отдѣльными домохозяевами по закону 1906 г. по свѣдѣніямъ Губ. Землеустр. Комиссіи на 1 января 1911 года.	
Одѣночно-статистическаго обслѣдованія 1901 года.				Казенной Палаты на 1 января 1911 г.				Купленной.	Купленной.	Число домохозяевъ.	Количество десятицъ.
Надѣльной.			Купленной.	Надѣльной.			Купленной.				
Удобной.	Неудобной.	Всего.		Удобной.	Неудобной.	Всего.		Удобной.	Неудобной.	Всего.	
—	—	—	—	15099.27	2034.78	17134.05	—	—	105	1529	
17222.50	2323.90	19546.40	—	2125.93	286.42	2412.35	—	—	—	—	
10454.90	3014.30	13469.20	—	10317	3152.20	13469.20	—	—	455	13469	
27677.40	5338.20	33015.60	—	27542.20	5473.40	33015.60	—	—	560	14998	
И Т О Г О . . .											
2. Игнатьевская.											
13130.30	2718.90	15849.20	—	13123.80	2718.90	15842.70	—	—	738	15942	
4800	354	5154	—	4900	356	5256	—	—	244	5233	
12902.70	2807	15709.70	—	12902.70	2807	15709.70	—	—	84	1718	
30833	5879.90	36712.90	—	30926.50	5881.90	36808.40	—	—	1066	22893	
3. Николаевская.											
5719.10	400	6119.10	—	5622.90	496.20	6119.10	—	—	209	1932	
8811.90	345.60	9157.50	—	8901.57	255.80	9157.37	—	—	99	961	
1903.50	51.30	1954.80	—	1903.45	51.30	1954.75	—	—	181	1317	
6048.58	224.36	6272.94	—	5901.12	224.30	6125.42	—	—	52	806	
22483.08	1021.26	23504.34	—	22329.04	1027.60	23356.64	—	—	541	5016	

№ № по порядку.	Наименование волостей, ихъ нумерація по картѣ и названіе селеній и товариществъ.	Разрядъ крестьянъ.	Дворовъ (хозяйствъ) въ 1908 г. (по свидѣніямъ Губ. Землеустр. Комиссін).	Количество наличн. населенія въ 1908 г. (по свид. Губ. Землеустр. Комиссін).			На сколько душъ (члѣвъ) была дана земля.	Размѣръ надела въ десятинахъ.	Находится во владѣніи десятины земли по свидѣніямъ.								Укрѣплено за отдѣльными домохозяйствами по закону 1906 г. по свидѣніямъ Губ. Землеустр. Комиссін на 1 января 1911 года.	
				Оцѣночно-статистическаго обследованія 1901 года.					Казенной Палаты на 1 января 1911 г.									
				Надѣльной.					Купленной.	Надѣльной.			Купленной.	Число домохозяйствъ.	Количество десятинъ.			
				Удобной.	Неудобной.	Всего.				Удобной.	Неудобной.	Всего.						
муж.	жен.	Всего.																
4. Ивановская.																		
1	Богуславка	б. г.	294	1023	937	1960	417	7.2	3026.50	76.50	3103	—	3009.50	93.50	3103	—	—	
2	Богородицкое	б. г.	115	535	322	857	152	8.8	1365	12.30	1377.30	—	1339.10	38.20	1377.30	—	—	
3	Ивановка	б. г.	373	1232	1118	2350	448	8.2	3978	72.30	4050.30	—	3984.00	66.30	4050.30	—	131	
4	Кирилловка	б. г.	278	832	762	1594	447	8.6	3798.10	51.50	3849.60	—	3826.30	52.30	3878.60	—	—	
5	Ново-Татарка	перес.	48	161	125	286	—	—	300	4.13	304.13	—	300	4.50	304.50	—	—	
6	Ново-Преображенка	перес.	90	284	263	547	—	—	814.10	17.90	832	—	826	6	832	—	—	
7	Ново-Григорьевка	перес.	39	153	123	276	—	—	416	6	422	—	408.28	10.34	418.62	—	—	
	И Т О Г О	—	1237	4220	3650	7870	—	—	13697.70	240.63	13938.33	—	13693.18	271.14	13964.32	—	131	
5. Благодатновская.																		
1	Благодатное	б. г.	241	871	763	1634	340	8.5	2890.90	130.80	3021.70	—	2894.65	127	3021.65	—	128	
2	Владимировка	б. г.	230	833	764	1597	435	7.6	3205.60	155.10	3360.70	—	3284.70	76	3360.70	—	136	
3	Андреевка	б. г.	340	1047	1005	2052	434	8.6	3813.90	80.70	3894.60	—	3794.60	100	3894.60	—	62	
4	Ольгинское	б. г.	520	1493	1460	2953	772	8.9	6841.30	131.30	6972.60	—	6851.18	121.40	6972.58	—	212	
5	Валеріановка	б. г.	308	1055	1042	2097	376	6.6	2501.70	67.50	2569.20	—	2495.50	73.70	2569.20	—	—	
	И Т О Г О	—	1639	5299	5034	10333	—	—	19253.40	565.40	19818.80	—	19320.63	498.10	19818.73	—	538	
6. Михайловская.																		
1	Михайловка	б. г.	544	1795	1177	2972	965	8.6	8298	268.30	8566.30	—	8298.02	268.30	8566.32	—	119	
2	Александровка	б. г.	645	2290	1942	4232	993	8	7899.75	433.05	8332.80	—	7953.10	379.70	8332.80	—	294	

№ № по порядку.	Наименование волостей, ихъ нумерація по картѣ и названіе селеній и товарищевъ.	Разрядъ крестьянъ.	Дворовъ (хозяйствъ) въ 1908 г. (по свѣдѣніямъ Губ. Землеустр. Комиссіи).	Количество наличн. населенія въ 1908 г. (по свѣд. Губ. Землеустр. Комиссіи).			На сколько душъ (надѣловъ) была дана земля.	Размѣръ надѣла въ десятинахъ.
				муж.	жен.	Всего.		
				3	Константиновка	б. г.		
4	Еленовка	б. г.	227	900	840	1740	348	7.5
5	Любовка	пер.	130	495	413	908	—	—
6	Прасковеевка	пер.	60	175	183	358	—	—
7	Николаевка	пер.	35	150	120	270	—	—
8	Царскій-Поселокъ	н. ч.	63	165	153	318	—	—
9	Науменковъ	пер.	—	—	—	—	—	—
И Т О Г О . . .			2196	7559	6331	13890	—	—
7. Марьинская.								
1	Марьинка	б. г.	406	1388	1209	2597	688	7.6
2	Александровка	б. г.	489	1628	1398	3026	652	8.4
3	Максимиліановка	б. г.	374	1187	1252	2439	679	7
4	Георгіевка	б. г.	66	229	246	475	116	8.5
И Т О Г О . . .			1335	4432	4105	8537	—	—
8. Павловская.								
1	Павловка	б. г.	552	1096	1100	2196	755	7.9
2	Васильевка	б. г.	242	619	698	1317	376	8.5
3	Никольское	б. г.	328	662	986	1648	431	9.1
4	Икряное	пер.	21	133	78	211	—	—

Находится во владѣніи десятинъ земли по свѣдѣніямъ.												Укрупнено за отдѣльными домохозяйствами по закону 1906 г. по свѣдѣніямъ Губ. Землеустр. Комиссіи на 1 января 1911 года.	
Оцѣночно-статистическаго обследованія 1901 года.												Купленной.	Купленной.
Надѣльной.				Купленной.	Надѣльной.				Купленной.				
Удобной.	Неудобной.	Всего.	Удобной.		Неудобной.	Всего.							
6040.50	139.70	6180.20	—	6040.50	139.70	6180.20	—	64	477				
2481.28	126.22	2607.50	—	2604.60	62.40	2667	—	—	—				
980.50	25.60	1006.10	—	1005.30	50.90	1056.20	—	—	—				
485.60	20.90	506.50	—	460.50	45.90	506.40	—	—	—				
447.30	3.40	450.70	—	450.30	0.40	450.70	—	—	—				
519.80	15.40	535.20	—	475	60	535	—	—	—				
50.20	—	50.20	—	48.30	2	50.30	—	—	—				
27202.93	1032.57	28235.50	—	27335.62	1009.30	28344.92	—	477	5125				
7. Марьинская.													
5322.90	57.10	5380	—	5246.90	133.10	5380	—	—	760				
5490	67	5557	—	5469.79	87	5556.79	—	98	626				
4771	87.80	4858.80	—	4771.10	87.70	4858.80	—	66	—				
984.60	14.40	999	—	984.60	14.40	999	—	—	—				
16568.50	226.30	16794.80	—	16472.39	322.20	16794.59	—	164	1386				
8. Павловская.													
6015.10	82	6097.10	—	5983.54	112.70	6096.24	—	116	1182				
3144.10	125.50	3269.60	—	3210.70	58.90	3269.60	—	29	221				
3895.30	72.70	3968	—	3905.90	62.10	3968	—	—	—				
299.80	5	304.80	—	299.80	5	304.80	—	—	—				

№ № по порядку.	Наименование волостей, их нумерация по картѣ и название селеній и товариществъ.	Разрядъ крестьянъ.	Дворовъ (хозяйствъ) въ 1908 г. (по свѣдѣніямъ Губ. Землеустр. Комиссiи).	Количество наличн. населенія въ 1908 г. (по свѣд. Губ. Землеустр. Комиссiи).			На сколько душъ (наѣловъ) была дана земля.	Размѣръ надѣла въ десятинахъ.		
				муж.	жен.	Всего.				
5	Екатериновка	б. г.	215	554	711	1265	320	6.8		
6	Автоновка	пер.	169	645	566	1211	—	—		
7	Свистуново	пер.	47	84	109	193	—	—		
8	Елизаветовка	б. г.	185	646	599	1245	243	7.8		
9	Ильинка	б. г.	126	384	370	754	126	9		
10	Романовка	пер.	51	171	190	361	—	—		
11	Успенка	пер.	177	535	538	1073	—	—		
12	Богоявленка	б. г.	373	830	1255	2085	574	8.5		
13	Всесвятское	б. г.	291	588	692	1280	317	7.6		
14	Пречистовка	б. г.	154	505	453	958	179	9.1		
15	Анновка	б. г.	154	592	553	1145	159	6.6		
16	Красная-Балка	н. ч.	—	—	—	—	—	—		
И Т О Г О			—	3085	8044	8898	16942	—	—	
9. Богатырская.										
1	Богатырь	п. г.	563	1856	1824	3680	834	19.5		
2	Ново-Богатырь	п. г.	65	243	233	476				
3	Константинополь	п. г.	360	1234	1189	2423			470	22.1
4	Улаклы	п. г.	315	1034	934	1968			469	18.8
И Т О Г О			п. г.	1303	4367	4180	8547	—	—	
10. Больше-Янисельская.										
1	Больше-Янисель	—	707	2308	2189	4497	858	20.7		

Находится во владѣнiи десятинъ земли по свѣдѣніямъ.												Укрѣплено за отдѣльными домохозяевами по закону 1906 г. по свѣдѣніямъ Губ. Землеустр. Комиссiи на 1 января 1911 года.	
Оцѣночно-статистическаго обслѣдованiя 1901 года.						Казенной Палаты на 1 января 1911 г.						Число домохозяевъ.	Количество десятинъ.
Надѣльной.				Купленной.	Надѣльной.				Купленной.				
Улобной.	Неудобной.	Всего.	Купленной.		Улобной.	Неудобной.	Всего.	Купленной.					
2168.60	49.50	2218.10	—	—	2167.85	49.50	2217.35	—	—	—	—	46	368
1720.30	59.70	1780	—	—	1720.33	59.67	1780	—	—	—	—	—	—
560.10	33.70	593.80	—	—	560.10	33.70	593.80	—	—	—	—	—	—
1893.60	40	1933.60	—	—	1892.45	40.80	1933.25	—	—	—	—	—	—
1137	33.10	1170.10	—	—	1137	33.10	1170.10	—	—	—	—	—	—
529.60	24.40	554	—	—	529.60	29.40	559	—	—	—	—	—	—
1268.80	52.60	1321.40	—	—	1267.42	52.58	1320	—	—	—	—	—	—
4633.60	71.70	4705.30	—	—	4633.60	71.70	4705.30	—	—	—	—	98	1167
2411.40	37.60	2449	—	—	2402.10	49.90	2452	—	—	—	—	—	—
1543.40	90.90	1634.30	—	—	1599.70	61.60	1661.30	—	—	—	—	—	—
1055.90	82.50	1138.40	—	—	1055.90	82.50	1138.40	—	—	—	—	—	—
242	19.40	261.40	—	—	244.40	17	261.40	—	—	—	—	—	—
32518.60	880.30	33398.90	—	—	32610.39	820.15	33430.54	—	—	—	—	289	2938
9. Богатырская.													
16247.10	954	17201.10	—	—	16245.29	954	17199.29	—	—	—	—	426	10103
10407.80	932.80	11340.60	—	—	10407.80	932.80	11340.60	—	—	—	—	147	3824
8839.60	528.90	9368.50	—	—	8839.31	528.90	9368.21	—	—	—	—	385	9632
35494.50	2415.70	37910.20	—	—	35492.40	2415.70	37908.10	—	—	—	—	958	23559
10. Больше-Янисельская.													
17910	966.70	18876.70	—	—	17783.23	1076	18858.23	—	—	—	—	39	901

№ № по порядку.	Наименованіе волостей, ихъ нумерація по картѣ и названіе селеній и товариществъ.	Разрядъ крестьянъ.	Дворовъ (хозяйствъ) въ 1908 г. (по свѣдѣніямъ Губ. Землеустр. Комиссіи).	Количество наличн. населенія въ 1908 г. (по свѣд. Губ. Землеустр. Комиссіи).			На сколько душъ (наѣловъ) была дана земля.	Размѣръ наѣла въ десятинахъ.
				муж.	жен.	Всего.		
11. Комарская.								
1	Комарь	п. г.	025	1997	1910	3907	—	—
2	Федоровка	б. п.	56	412	225	637	72	4
	И Т О Г О	—	681	2409	2135	4544	—	—
12. Андреевская.								
1	Андреевка	б. п.	273	1714	829	2543	386	1.7
2	Петро-Еленовка	б. п.	14	68	27	95	25	4
3	Красный-Куть	б. п.	2	12	4	16	32	1.2
	И Т О Г О	—	289	1794	860	2654	—	—
13. Времьевская.								
1	Времьевка	б. п.	306	1084	948	2032	363	4
2	Акимовка	б. п.						
3	Михайловка	б. п.						
4	Марьевка	б. п.						
5	Софievка	б. п.						
6	Нескучная	б. п.						
7	Федоровка	б. п.						
	И Т О Г О	—	506	1851	1650	3501	—	—

Находится во владѣніи десятинъ земли по свѣдѣніямъ.												Укрѣплено за отдѣльными домохозяйствами по закону 1906 г. по свѣдѣніямъ Губ. Землеустр. Комиссіи на 1 января 1911 года.	
Оцѣночно статистическаго обслѣдованія 1901 года.						Казенной Палаты на 1 января 1911 г.						Число домохозяйствъ.	Количество десятинъ.
Надѣльной.			Купленной.	Надѣльной.			Купленной.						
Удобной.	Неудобной.	Всего.		Удобной.	Неудобной.	Всего.		Удобной.	Неудобной.	Всего.	Купленной.		
17191.45	1031.10	18222.55	—	17191.40	1031.10	18222.50	—	10	382				
291.95	11.55	303.50	—	288	—	288	—	—	—				
17483.40	1042.65	18526.05	—	17479.40	1031.10	18510.50	—	10	382				
721.70	36.60	758.30	—	736	—	736	—	—	—				
109.70	2.30	112	—	100	—	100	—	—	—				
37	—	37	—	37	—	37	—	4	37				
868.40	38.90	907.30	—	873	—	873	—	4	37				
1574.30	32.75	1607.05	1001.10	1452	29	1481	1074.33	—	—				
762	22	784	755.50	740	—	740	755.50	—	—				
33.75	2.50	36.25	—	25.75	—	25.75	—	—	—				
2370.05	57.25	2427.30	1756.60	2217.75	29	2246.75	1829.83	—	—				

№ № по порядку.	Наименование волостей, ихъ нумерація по картѣ и названіе селеній и товариществъ.	Разрядъ крестьянъ.	Дворовъ (хозяйствъ) въ 1908 г. (по свѣдѣніямъ Губ. Землеустр. Комиссіи).	Количество налич. населенія въ 1908 г. (по свѣд. Губ. Землеустр. Комиссіи).			На сколько душъ (наѣловъ) была дана земля.	Размѣръ наѣла въ десятинахъ.	Находится во владѣніи десятинъ земли по свѣдѣніямъ.								Укрѣплено за отдѣльными домохозяевами по закону 1906 г. по свѣдѣніямъ Губ. Землеустр. Комиссіи на 1 января 1911 года.	
				Оцѣночно-статистическаго обследованія 1901 года.						Казенной Палаты на 1 января 1911 г.								
				Надѣльной.					Купленной.	Надѣльной.			Купленной.	Число домохозяевъ.	Количество десятинъ.			
				Удобной.	Неудобной.	Всего.				Удобной.	Неудобной.	Всего.						
муж.	жен.	Всего.	Удобной.	Неудобной.	Всего.	Купленной.	Удобной.	Неудобной.	Всего.	Купленной.								
14. Маіорская.																		
1	Маіорское	б. п.	204	541	561	1102	425	1	500.50	20.90	521.40	—	431	120	551	—	210	522
2	Пріють	б. п.	32	107	100	207	43	4	180.60	4.40	185	—	172	8	180	—	—	—
3	Чайшевка	б. п.	22	83	68	151	68	1	84	6	90	330.50	85.75	—	85.75	—	—	—
	И Т О Г О	—	258	731	729	1460	—	—	765.10	31.30	796.40	330.50	688.75	128	816.75	—	210	522
15. Старо-Керменчикская.																		
1	Старый-Керменчикъ	п. г.	639	2050	2030	4080	867	22.1	9382.20	256	19638.20	—	19180.67	457.70	19638.37	—	—	—
16. Ново-Каракубская.																		
1	Новая-Каракуба	п. г.	465	1779	1752	3531	543	21.7	1141.60	442.50	12584.10	—	11762.10	822	12584.10	—	—	—
17. Петровская.																		
1	Петровское	б. г.	730	2219	2852	5071	834	10.1	526.80	124.90	8651.76	—	8390.60	261.10	8651.70	—	262	2580
2	Егоровка	б. г.	279	1026	897	1923	386	10	871.10	79.10	8950.20	—	3844.33	105.67	3950	—	129	1532
3	Евгеніевка	б. г.	272	970	884	1854	349	8.4	936.60	70.10	3006.70	—	2904.70	101.50	3006.20	—	—	—
4	Ново-Петровка	б. г.	620	2244	2114	4358	837	6.5	244.20	110.70	5354.90	—	5241.23	113	5354.23	—	97	777
5	Ново-Маіорское	б. г.	153	542	162	704	—	—	421.30	19.80	1441.10	—	1381.94	7.43	1389.37	—	—	—
	И Т О Г О	—	2054	7001	6909	13910	—	—	1000	404.60	22404.60	—	21762.80	588.70	22351.50	—	488	4889

№ № по порядку.	Наименованіе волостей, ихъ нумерація по картѣ и названіе селеній и товариществъ.	Разрядъ крестьянъ.	Дворовъ (хозяйствъ) въ 1908 г. (по свѣдѣніямъ Губ. Землеустр. Комиссіи).	Количество наличн. населенія въ 1908 г. (по свѣд. Губ. Землеустр. Комиссіи).			На сколько душъ (надѣловъ) была дана земля.	Размѣръ надѣла въ десятинахъ.
				муж.	жен.	Всего.		
18. Затихинскій приказъ.								
1	Затишье	е. з.	98	477	440	917	111	17.3
2	Равнополье	е. з.	85	401	385	786	124	10.7
3	Хлѣбодаровка	е. з.	41	156	152	308	45	17.9
	И Т О Г О	—	224	1034	977	2011	—	—
19. Стрѣтенская.								
1	Стрѣтенка	б. г.	232	769	752	1521	384	7.
2	Архангельское	б. г.	203	694	656	1350	251	7.
3	Знаменовка	б. г.	131	485	450	935	176	7.
4	Крестовка	б. г.	376	1223	1247	2470	432	9.
5	Ново-Алексѣвка	б. г.	178	669	658	1327	235	6.
6	Лидино	б. п.	65	236	253	489	99	4.
7	Апостоловка	б. г.	397	1364	1263	2627	563	6.
8	Дмитрѣвка	б. г.	310	1022	957	1979	484	6.
9	Карловка	б. г.	158	577	486	1063	194	7.
10	Златоустовка	б. г.	334	1040	944	1984	410	7.
11	Ново-Николаевка	пер.	97	320	323	643	—	—
12	Ново-Петропавловка	пер.	55	228	217	445	—	—
13	Ново-Павловка	пер.	59	199	201	400	—	—
14	Ново-Александровка	пер.	48	164	141	305	—	—
15	Ново-Владимировка	пер.	19	45	29	74	—	—

Находится во владѣніи десятинахъ земли по свѣдѣніямъ.								Укрѣплено за отдѣльными домохозяевами по закону 1906 г. по свѣдѣніямъ Губ. Землеустр. Комиссіи на 1 января 1911 года.	
Оцѣночно-статистическаго обследованія 1901 года.				Казенной Палаты на 1 января 1911 г.				Число домохозяевъ.	Количество десятинъ.
Надѣльной.			Купленной.	Надѣльной.			Купленной.		
Удобной.	Неудобной.	Всего.		Удобной.	Неудобной.	Всего.		Купленной.	
1920	24.40	1944.40	—	1728.16	—	1728.16	—	—	
1440	13.60	1453.60	—	1504.87	—	1504.87	—	—	
1000	15.10	1015.10	—	903.78	—	903.78	—	—	
4360	53.10	4413.10	—	4136.81	—	4136.81	—	—	
И Т О Г О									
2895.80	171.10	3066.40	—	2893.73	171.10	3064.83	—	10 124	
1895.60	174.40	2070	—	1900.60	174.40	2075	—	14 84	
1305	39.10	1344.10	—	1304.90	39.20	1344.10	—	19 116	
3954.65	194.35	4149	—	3954.40	194.60	4149	—	43 429	
1515.60	133.20	1648.80	—	1555.20	153.60	1708.80	—	—	
449	2	451	—	396	—	396	—	—	
3839.80	74.70	3914.50	—	3846.38	68.70	3915.08	—	15 74	
2919.80	158.80	3078.60	—	2863.36	158.80	3022.16	—	264 3039	
1374.25	68.85	1443.10	—	1383.30	59.80	1443.10	—	—	
1118	120	9238	—	3113.32	102.50	3215.82	—	60 547	
789.25	14.75	804	—	804	—	804	—	—	
493.50	3.30	496.80	—	494.80	2	496.80	—	—	
461	3	464	—	442.50	21.50	464	—	—	
366.80	10.90	377.70	—	367.22	10.48	377.70	—	—	
136	—	136	—	136	—	136	—	—	

№ № по порядку.	Наименованіе волостей, ихъ нумерація по картѣ и названіе селеній и товариществъ.	Разрядъ крестьянъ.	Дворовъ (хозяйствъ) въ 1908 г. (по свѣдѣніямъ Губ. Землеустр. Комиссіи).	Количество валичн. населенія въ 1908 г. (по свѣд. Губ. Землеустр. Комиссіи).			На сколько душъ (наѣловъ) была дана земля.	Размѣръ надѣла въ десятинахъ.	Находится во владѣніи десятины земли по свѣдѣніямъ.								Укрѣплено за отдѣльными домохозяйствами по закону 1906 г. по свѣдѣніямъ Губ. Землеустр. Комиссіи на 1 января 1911 года.			
				муж.	жен.	Всего.			Одѣбно-статистическаго обслѣдованія 1901 года.				Казенной Палаты на 1 января 1911 г.							
									Надѣльной.			Купленной.	Надѣльной.			Купленной.				
									Удобной.	Неудобной.	Всего.		Удобной.	Неудобной.	Всего.					
16	Ново-Апостоловка	н. ч.	62	146	237	383	—	—	612	10	622	—	612	10	622	—	—	—		
17	Ново-Бузовка	ч. в.	16	55	48	103	—	—	—	—	—	—	962.50	1.50	964	—	—	—		
	И Т О Г О	—	2740	9231	8862	18093	—	—	26125.55	1178.45	27304	—	27030.21	1168.18	28198.39	—	425	4413		
	20. Каранская.																			
1	Карань	п. г.	565	1686	1584	3270	813	14.3	11384.80	2901.60	14286.40	—	11384.44	2901.60	14286.04	—	574	14364		
2	Новая-Карань	п. г.	285	827	762	1589	437	14.3	6113.90	438	6551.90	—	6114.10	438	6552.10	—	1	105		
3	Ласпа	п. г.	446	1299	1284	2583	689	14.5	9953.50	2494	12447.50	—	9962.50	2485	12447.50	—	479	12571		
	И Т О Г О	—	1296	3812	3630	7442	—	—	27452.20	5833.60	33285.80	—	27461.04	5824.60	33285.64	—	1054	27040		
	21. Сарганская.																			
1	Саргана	п. г.	741	2629	2525	5154	1271	15.2	19179.90	1645.20	20825.10	—	16159.61	1437.98	17597.54	—	15	205		
2	Македоновка	п. г.	119	365	378	743							—	2198.26	89.17		2287.43	—	2	33
3	Византія	п. г.	44	142	128	270							—	887.83	94		981.83	—	—	—
4	Чермалыкъ	п. г.	570	1818	1891	3709	793	16.4	13098.20	1403.90	14502.10	—	11247.22	1481.80	12729.02	—	3	124 ¹⁾		
5	Келлерово	п. г.	79	248	183	431							—	1735.60	—		1735.60	—	680	12894
6	Ново-Николаевка	п. г.	69	242	277	519	138	17	2389.50	107.80	2497.30	—	2283.86	208.51	2492.37	—	—	—		
	И Т О Г О	—	1622	5444	5382	10826	—	—	34667.60	3156.90	37824.50	—	34512.38	3311.41	37823.79	—	700	13256		

¹⁾ Береговая земля.

№ № по порядку.	Наименование волостей, их нумерация по картѣ и название селеній и товариществъ.	Разрядъ крестьянъ.	Дворовъ (хозяйствъ) въ 1906 г. (по свѣдѣніямъ Губ. Землеустр. Комиссіи).	Количество наличн. населенія въ 1908 г. (по свѣд. Губ. Землеустр. Комиссіи).			На сколько душъ (наделовъ) была дана земля.	Размѣръ надела въ десятинахъ.
				муж.	жен.	Всего.		
22. Мало-Янисольская.								
1	Мало-Янисоль	п. г.	1010	3018	2897	5915	1216	19.
2	Чердаклы	п. г.	396	1221	1101	2322	517	19.
3	Анадолія	п. г.	299	760	732	1492	372	13.
	И Т О Г О	—	1705	4999	4730	9729	—	—
23. Мангушская.								
1	Мангушь	п. г.	1058	3076	2935	6011	1233	14.
2	Старый-Крымъ	п. г.	345	952	944	1896	406	14.
3	Отрадовка	п. г.	—	—	—	—	—	—
	И Т О Г О	—	1403	4028	3879	7907	—	—
24. Ялганская.								
1	Ялта	п. г.	870	2747	2574	5321	1092	15.
2	Урзуфъ	п. г.	390	1169	1068	2237	493	12.
3	Юрьевка	п. г.	9	27	27	54	—	—
	И Т О Г О	—	1269	3943	3669	7612	—	—
25. Новоспасовская.								
1	Новоспасовка	б. г.	1171	5379	5235	10614	1541	9.
2	Ново-Петровское и Старо-Петров.	б. г.	1882	2169	2159	4328	587	11.

Находится во владѣніи десятиль земли по свѣдѣніямъ.								Укрѣплено за отдѣльными домохозяйствами по закону 1906 г. по свѣдѣніямъ Губ. Землеустр. Комиссіи на 1 января 1911 года.	
Одѣбно-статистическаго обследованія 1901 года.				Казенной Палаты на 1 января 1911 г.				Число домохозяйствъ.	Количество десятиль.
Надѣльной.			Купленной.	Надѣльной.			Купленной.		
Удобной.	Неудобной.	Всего.		Удобной.	Неудобной.	Всего.		Удобной.	Неудобной.
23874	1857.30	25731.30	—	23845	1857.30	25702.30	—	—	
10114.30	1777.70	11892	—	10084.55	1807.40	11891.95	—	—	
4988.30	979.80	5968.10	—	4985.32	982.80	5968.12	—	—	
38976.60	4614.80	43591.40	—	38914.87	4647.50	43562.37	—	—	
23. Мангушская.									
19011.10	1091	20102.10	—	19011.10	1091	20102.10	—	1112	20613
6045.80	471.90	6517.70	—	5919.90	597.80	6517.70	—	—	—
—	—	—	—	236.85	—	236.85	—	—	—
25056.90	1562.90	26619.80	—	25167.85	1688.80	26856.65	—	1112	20613
24. Ялганская.									
16492.50	1006	17498.50	—	16498.99	999	17497.99	87.95	—	—
6294.70	219.60	6514.30	—	6284	230.30	6514.30	—	—	—
—	—	—	—	426.55	—	426.55	—	—	—
22787.20	1225.60	24012.80	—	23209.54	1229.30	24438.84	87.95	—	—
25. Новоспасовская.									
15864.47	—	15864.47	2505	19013.02	—	19013.02	—	—	—
7675.20	16.3	7691.50	1525	9164.52	—	9164.52	16	—	—

№ № по порядку.	Наименование волостей, ихъ нумерація по картѣ и названіе селеній и товариществъ.	Разрядъ крестьянъ.	Дворовъ (хозяйствъ) въ 1908 г. (по свѣдѣніямъ Губ. Землеустр. Комиссін).	Количество наличн. населенія въ 1908 г. (по свѣд. Губ. Землеустр. Комиссін).			На сколько дунг. (дѣльцовъ) была дана земля.	Размѣръ наѣла въ десятинахъ.	Находится во владѣніи десятинъ земли по свѣдѣніямъ.								Укрѣплено за отдѣльными домохозяевами по закону 1906 г. по свѣдѣніямъ Губ. Землеустр. Комиссін на 1 января 1911 года.		
				муж.	жен.	Всего.			Одѣночно-статистическаго обслѣдованія 1901 года.			Казенной Палаты на 1 января 1911 г.							
									На дѣльной.			Купленной.	На дѣльной.			Купленной.			
				Удобной.	Неудобной.	Всего.			Удобной.	Неудобной.	Всего.		Число домохозяевъ.	Колличество десятинъ.					
3	Деревницкое	б. г.	111	377	369	746	104	9.6	962.50	17.80	980.30	216	1032.28	—	1032.28	—	99	1294	
4	Ново-Солдатское	н. ч.	40	132	120	252	—	—	543.95	92.64	636.59	—	534.29	88.48	622.77	—	—	—	
	И Т О Г О	—	3204	8057	7883	15940	—	—	25046.12	126.74	25172.86	4246	29744.11	88.48	29832.59	16	99	1294	
26. Покровская.																			
1	Покровское	б. п.	128	405	407	812	139	10.9	1534.72	200.02	1734.74	531	2201.24	—	2201.24	150	—	—	
2	Никольское	б. п.	180	570	554	1124	175	11.6	2165	116	2281	822	3103.45	—	3103.45	—	—	—	
3	Стародубовка	б. п.	165	470	463	933	150	9.1	1386.90	135.12	1522.02	377	1940.64	—	1940.64	—	—	—	
4	Федоровка	п. н.	30	130	162	292	77	24.2	1954.53	—	1954.53	—	1864.10	90.40	1954.50	—	—	—	
5	Ново-Карповка	н. ч.	39	130	127	257	—	—	469.40	14	483.40	—	473.80	9.60	483.40	—	—	—	
6	Александровка	н. ч.	13	31	29	60	—	—	139	9.60	148.60	—	139	9.60	148.60	—	—	—	
	И Т О Г О	—	555	1736	1742	3478	—	—	7649.55	474.74	8124.29	1730	9722.23	109.60	9831.83	150	—	—	
27. Петропавловская.																			
1	Петропавловка	п. н.	60	231	208	439	229	8.4	2074.50	29.10	2103.60	—	1934.25	168.50	2102.75	—	—	—	
2	Ксенъевка	п. н.	28	262	236	498	164	9.4	1601.80	21.60	1623.40	—	1542.90	80.50	1623.40	—	—	—	
3	Сергѣевка	п. н.	39	166	171	337	154	11.4	1778.70	51.20	1829.90	—	1760.30	69.60	1829.90	—	—	—	
4	Ново-Романовка	п. н.	46	316	130	446	224	8.8	2000.50	22.50	2023	—	1959.50	63.50	2023	—	—	—	
	И Т О Г О	—	173	975	745	1720	—	—	7455.50	124.40	7579.90	—	7196.95	382.10	7579.05	—	—	—	

№ № по порядку.	Наименованіе волостей, ихъ нумерація по картѣ и названіе селеній и товариществъ.	Разрядъ крестьянъ. Дворовъ (хозяйствъ) въ 1908 г. (по свѣдѣніямъ Губ. Землеустр. Комиссіи).	Количество наличн. населенія въ 1908 г. (по свѣд. Губ. Землеустр. Комиссіи).			На сколько дунг. (паш. лозь) была дана земля.	Размѣръ надела въ десятинахъ.	Находится во владѣніи десятинъ земли по свѣдѣніямъ.								Укрѣплено за отдѣльными домохозяевами по закону 1906 г. по свѣдѣніямъ Губ. Землеустр. Комиссіи на 1 января 1911 года.			
			муж.	жен.	Всего.			Одѣночно-статистическаго обследованія 1901 года.			Купленной.	Казенной Палаты на 1 января 1911 г.			Купленной.			Число домохозяевъ.	Количество десятинъ.
								Надѣльной.				Надѣльной.							
							Удобной.	Неудобной.	Всего.	Купленной.	Удобной.	Неудобной.	Всего.	Купленной.					
28. Александро-Невская.																			
1	Александро-Невское	п. н.	58	312	328	640	268	5.	1541.50	22.90	1564.40	—	1512.01	28.90	1540.91	—	—		
2	Казенносельское	п. н.	72	796	692	1488	237	7.	1672.80	29.10	1701.90	—	1683.20	19.10	1702.30	—	—		
3	Листвянка	п. н.	56	202	222	424	194	8.	1631.20	38.30	1669.50	—	1592.04	54.30	1646.34	—	—		
4	Райгородъ	п. н.	75	327	133	460	236	6.	1660.70	43.50	1704.20	—	1609.52	82.10	1691.62	—	—		
5	Вишневатое	п. н.	46	236	80	316	224	6.	1549.80	55.60	1605.40	—	1457.34	140.50	1597.84	—	—		
6	Ясиновка	п. н.	85	570	110	680	254	7.	1836.50	29.60	1866.10	—	1809.43	30.10	1839.53	—	—		
7	Розовка	п. н.	47	156	174	330	238	6.	1491.90	16.30	1508.20	—	1452.71	21.20	1473.91	—	—		
8	Кузнецовка	п. н.	47	210	180	390	234	6.	1534.40	80	1564.40	—	1513.44	32.30	1545.74	—	—		
9	Богатовка	п. н.	51	235	204	439	175	9.	1658.40	48.40	1706.80	—	1645.51	51.50	1697.01	—	—		
10	Луганскъ	п. н.	27	95	96	191	216	8.	1757.50	20	1777.50	—	1725.70	52.30	1778	—	—		
11	Мариновка	п. н.	48	186	179	365	294	6.	2131.94	29.76	2161.70	—	1889.30	273	2162.30	—	—		
12	Екатеринополь	п. н.	29	124	117	241	240	4.	1136	93.80	1229.80	—	1053.58	170.70	1224.28	—	—		
13	Кальчиновка	п. н.	29	110	116	226	223	7.	1739.30	30.20	1769.50	—	1722.60	47.40	1770	—	—		
14	Бѣловѣжъ	п. н.	48	159	157	316	296	5.	1739.10	28.50	1767.60	—	1734.30	33.80	1768.10	—	—		
15	Ново-Красновка	п. н.	72	326	288	614	148	18.	2789.90	39.70	2829.60	—	2681.70	139.70	2821.40	—	—		
16	Ново-Керменчикъ	п. г.	195	574	541	1115	252	25.	6675	209.50	6884.50	—	6475	409.50	6884.50	—	108 2991		
17	Ново-Пановка	пер.	19	108	30	138	—	—	155.30	0.70	156	—	156	—	156	—	—		
18	Зачатьевка	б. г.	276	1030	910	1940	318	7.	2410.40	39.80	2450.20	—	2402.15	39.40	2441.55	—	56 395		
	И Т О Г О	—	1280	5758	4557	10315	—	—	35111.64	805.66	35917.30	—	34115.53	1625.80	35741.33	—	164 3386		
29. Темрюковская.																			
1	Темрюкъ	б. г.	1128	3815	3636	7501	1525	7.	11990.90	623.30	12614.20	—	11803.02	787.70	12590.72	—	5 33		
2	Захарьевка	б. г.	290	1059	1002	2061	448	8.	3730	149.10	3879.10	—	3638.80	240.40	3879.20	—	—		

№ № по порядку.	Наименование волостей, ихъ нумерація по картѣ и названіе селеній и товариществъ.	Разрядъ крестьянъ.	Дворовъ (хозяйствъ) въ 1908 г. (по свѣдѣніямъ Губ. Землеустр. Комиссіи).	Количество налич. населенія въ 1908 г. (по свѣд. Губ. Землеустр. Комиссіи).			На сколько душъ (надѣловъ) была дана земля.	Размѣръ надѣла въ десятинахъ.	Находится во владѣніи десятинъ земли по свѣдѣніямъ. Офиціально статистическаго обследованія 1901 года.								Укрѣплено за отдѣльными домохозяевами по закону 1906 г. по свѣдѣніямъ Губ. Землеустр. Комиссіи на 1 января 1911 года.	
									Казенной Палаты на 1 января 1911 г.						Купленной.	Число домохозяевъ.	Количество десятинъ.	
				муж.	жен.	Всего.			Надѣльной.			Купленной.	Надѣльной.					
								Удобной.	Неудобной.	Всего.	Купленной.		Удобной.	Неудобной.	Всего.	Купленной.		
3	Богодаровка	б. п.	5	22	18	40	—	—	20.60	—	20.60	—	20.62	—	20.62	—	—	—
4	Суженая	б. п.	37	136	113	249	31	1.1	66 07	8.01	74.08	—	74.50	—	74.50	—	—	—
	И Т О Г О		1460	5032	4819	9851	—	—	15807.57	780.41	16587.98	—	15536.94	1028.10	16565.04	—	5	33
	30. Романовская.																	
1	Романовка	п. н.	46	158	162	320	220	9.5	2091.90	18.70	2110.60	—	2093	18.20	2111.20	—	—	—
2	Антоновка	п. н.	55	157	150	307	234	7.1	1733.50	51.70	1785.20	—	1662.50	127.70	1790.20	—	—	—
3	Адамовка	п. н.	41	99	88	187	152	7.4	1199.90	18.20	1218.10	—	1129.30	88.80	1218.10	—	—	—
4	Елизаветполье	п. н.	65	194	188	382	197	10.3	2094.40	85.10	2179.50	—	2033.40	146.10	2179.50	—	—	—
5	Новодворовка	п. н.	47	142	137	279	111	11.9	1368.20	32.60	1400.80	—	1318.40	82.80	1401.20	—	—	—
6	Святотроицкое	п. н.	83	257	266	526	230	7.3	1762.60	46.50	1809.10	—	1681.90	127.70	1809.60	—	—	—
7	Мирское	п. н.	41	139	145	284	179	8	1475.30	22.90	1498.20	—	1437.70	60.90	1498.60	—	—	—
8	Каменское	п. н.	57	188	196	384	266	6.7	1815.60	17.90	1833.50	—	1826.30	56.70	1883	—	—	—
9	Царское	п. н.	82	227	217	444	209	8.4	1738.80	33.30	1772.10	—	1751.10	21.40	1772.50	—	—	—
10	Марьяновка	п. н.	62	207	198	405	209	7.7	1631.90	24.90	1656.80	—	1605.20	52.10	1657.30	—	—	—
11	Новгородъ	п. н.	47	141	152	293	137	14.5	1992.90	41	2033.90	—	1983.40	51.10	2034.50	—	—	—
12	Марьинополь	п. н.	47	128	97	225	104	18.8	1976.50	11.80	1988.30	—	1955.10	33.80	1988.90	—	—	—
	И Т О Г О	—	673	2037	1996	4033	—	—	20881.50	404.60	21286.10	—	20477.30	867.30	21344.60	—	—	—
	31. Графскій приказъ.																	
1	Графская	е. з.	49	228	225	453	72	13.9	1016.50	13.50	1030	—	1083.53	—	1083.53	—	—	—
2	Зеленополье	е. з.	128	472	446	918	132	9.3	1277	13	1290	—	1639.12	—	1639.12	—	—	—

Общества и товарищества крестьянъ на купленной землѣ.

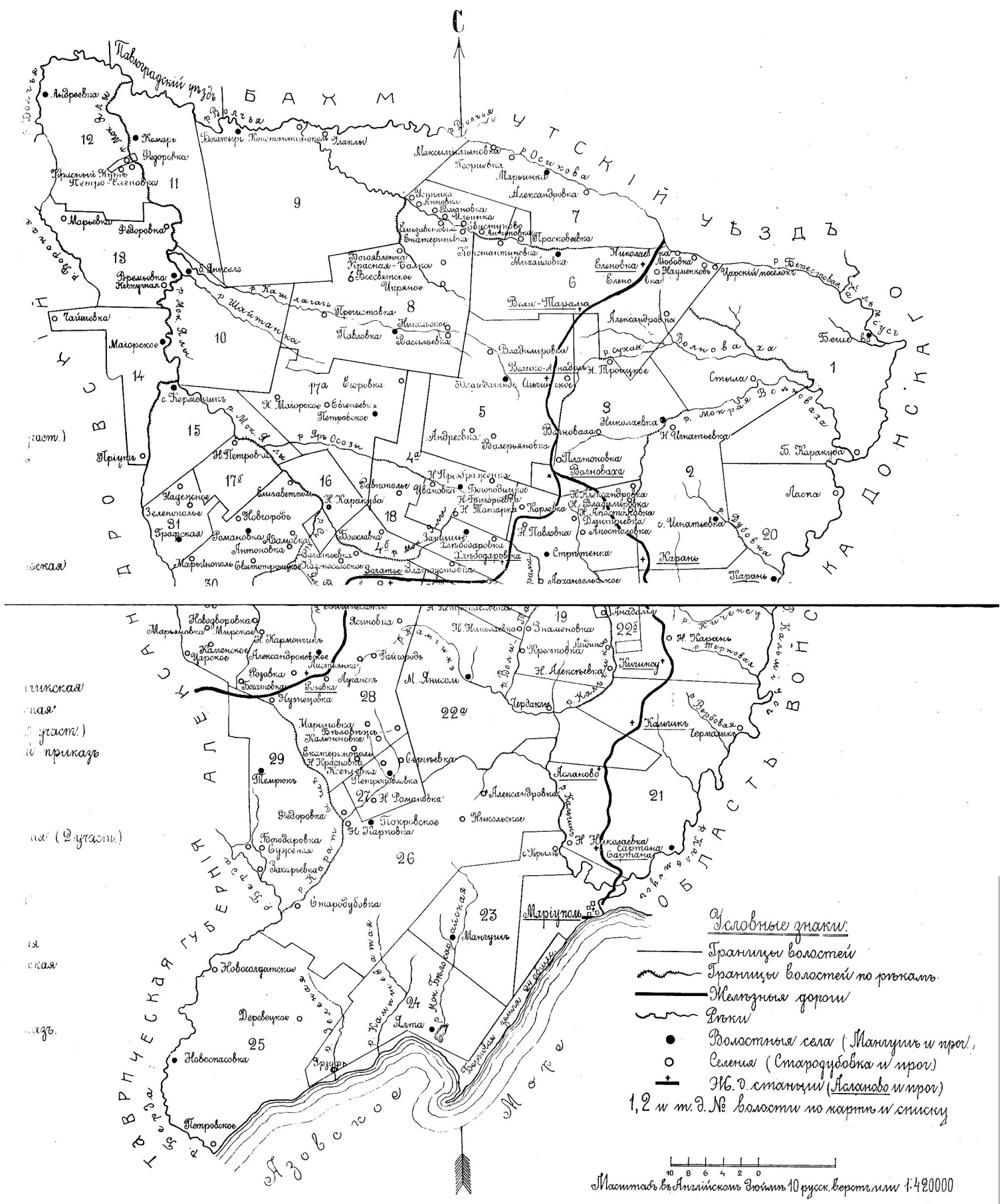
Наименованіе волостей, ихъ нумерація по картѣ и названіе обществъ и товариществъ.	Находится во владѣніи десятины купленной земли по свѣдѣніямъ.	
	Оцѣночно-статистическаго обслѣдованія 1901 года.	Казенной Палаты на 1-е января 1911 года.
3. Николаевская волость.		
Т-во Прекрасный лугъ (Шенвизе)	900	—
7. Марьинская в.		
Т-во Марьинско-Никольское 4 дом.	100.40	100.37
Т-во Исидоровское 6 дом.	100	100
Т-во Марьинско-Ильинское 11 дом.	200.30	200.31
12. Андреевская в.		
О-во Мариенталь	1788.97	1773.33
О-во Александрогрaденъ	1815.50	1802
О-во Красный-Кутъ	1050	—
Т-во Черкасское (Анастасьевка)	1811.93	1800.05
Т-во Николаева	1641.75	—
Т-во Мумжу и Комп.	1911	—
13. Времьевская в.		
Т-во Николаевско-Васильевское	336.90	340
Т-во Клаусовское	360	360

Наименованіе волостей, ихъ нумерація по картѣ и названіе обществъ и товариществъ.	Находится во владѣніи десятины купленной земли по свѣдѣніямъ.	
	Оцѣночно-статистическаго обслѣдованія 1901 года.	Казенной Палаты на 1-е января 1911 года.
14. Маіорская в.		
Т-во Равнополье	951.73	—
Т-во Новополье	2101.30	—
Т-во Маіорское № 1	730.53	730.50
Т-во Маіорское № 4	—	903.41
Т-во Маіорское № 3	433	433
Т-во Отрадовское	1096.35	—
Т-во Маіорское	292	—
Т-во Трудовское	107.50	107.52
15. Старо-Керменчикская в.		
Т-во Старо-Керменчикское	—	100
19. Стрѣтенская в.		
О-во Александровки	1597.50	—
26. Покровская в.		
О-во Суженое (Темрюкской вол.)	398.70	389.60
О-во Степановское	391.50	394
Т-во Никольское	—	44.11

Наименованіе волостей, ихъ нумерація по картѣ и названіе обществъ и товариществъ.	Находится во владѣніи десятины купленной земли по свѣдѣніямъ.	
	Оцѣночно-статистическаго обслѣдованія 1901 года.	Казенной Палаты на 1-е января 1911 года.
28. Александрo-Невская в.		
О-во Медовки	1128.40	—
О-во Красновки	944.60	—
30. Романовская в.		
Т-во Чистополье	976	973
Т-во Орлинское	2102	2100

П НАСЕЛЕННЫХ МѢСТЪ [СЕЛЕНІЙ, Ж.Д. СТАНЦІЙ И ВОЛОСТЕЙ] МАРИУПОЛЬСКАГО УѢЗДА

- Волости**
- 1 Галицкая
 - 2 Анатольская
 - 3 Николаевская
 - 4 Павловская (2 части)
 - 5 Богдановская
 - 6 Михайловская
 - 7 Мариинская
 - 8 Павловская
 - 9 Боготиревская
 - 10 Большие Анисимовская
 - 11 Тамаровская
 - 12 Андреевская
 - 13 Звениговская
 - 14 Майорская
 - 15 Старо-Керменчская
 - 16 Ново-Керменчская
 - 17 Петровская (2 части)
 - 18 Запятичский приказ
 - 19 Стретенская
 - 20 Керанская
 - 21 Вартаевская
 - 22 Мало-Анисимовская (2 части)
 - 23 Мануицкая
 - 24 Матанская
 - 25 Новосадовская
 - 26 Поповская
 - 27 Петропавловская
 - 28 Александровская
 - 29 Шемонская
 - 30 Романовская
 - 31 Графский приказ



Составил М. Кузнецов 1911 г.

Восторжская лит. 91.5. Макашевская.