

КАТАЛОГ
ДОКУМЕНТАЛЬНОЙ ФОТОВЫСТАВКИ
«ВОЛЫНСКАЯ РЕЗНЯ:
ПОЛЬСКИЕ И ЕВРЕЙСКИЕ ЖЕРТВЫ
ОУН-УПА»

Киев 2010

Всеукраинская общественная организация
«Правозащитное общественное движение «Русскоязычная Украина»

Товарищество Увековеченья Памяти Жертв Преступлений
Украинских Националистов (Польша)

Правозащитное общественное движение «Русскоязычная Украина» искренне благодарит всех спонсоров, меценатов и партнеров, сделавших возможной издание Каталога и проведение выставки.

В Каталоге документальной фотовыставки «Волинская резня: польские и еврейские жертвы ОУН-УПА» представлены фотокопии оригинальных фотографий и документов из государственных польских архивов и частных коллекций. Собрание из более чем 4 000 документов, 59 планшетов, а также карты обосновано доказывают факты геноцида и преступлений против человечности, совершенные ОУН-УПА против польского, еврейского, украинского, русского и ромского народов. Данный Каталог станет первым в Украине, предоставляющим возможность ознакомиться с правдой о трагических событиях «Волинской резни», на основе исторических и архивных документов.

Тираж 5 000 экзempl.

СОДЕРЖАНИЕ

Описание выставки

Волынская резня: исторический ракурс

Памятник во Вроцлаве (символ выставки)

Геноцид - Львовское воеводство

Геноцид - Станиславское (Ивано-Франковское) воеводство

Геноцид - Тернопольское воеводство

Геноцид - Волынское воеводство

Памятники и мемориальные доски солдатам войска польского и милиционерам



Описание выставки

Выставка была подготовлена на основании материалов, собранных вrocławским отделением Общества увековечивания памяти жертв преступлений украинских националистов из польских государственных архивов и частных коллекций, и демонстрирует геноцид, совершенный против польского и еврейского населения Организацией Украинских Националистов (ОУН) и так называемой Украинской Повстанческой Армией (УПА) в ходе печально известной среди мировой общественности Волынской резни, - реализации политики массового уничтожения этнического польского, украинского гражданского населения и еврейского народа, преимущественно женщин, детей и стариков.

Выставка состоит из 59 планшетов, напечатанных на ткани ПВХ, каждый размерами 105 x 200 см. На планшетах изображены фотографии лиц убитых в отдельном повяте (уезде), снимки уничтоженных костёлов, памятников и мемориальных плит в память жертвам, таблицы с документально подтвержденными числами убитых поляков в отдельных местностях, карты уездов, охватывающие населённые пункты, где гибли люди.

Цель выставки - ознакомить украинскую и мировую общественность с масштабами преступлений, совершённых ОУН-УПА и применяемых методах истребления польского, еврейского, украинского, русского, ромского народов.

Для более близкого ознакомления с разработками выставки был издан каталог, наглядно иллюстрирующий Волынскую резню. Общество увековечивания памяти жертв преступлений украинских националистов собрало более 20 000 показаний свидетелей, которые пережили этот невиданный в истории холокост беззащитного гражданского, преимущественно сельского, населения. Уничтожено, по меньшей мере, 200 000 поляков и евреев.



Волынская резня: исторический ракурс

Волынская резня (польск. Rzeź wołyńska) — геноцид (с 1948 признаётся в ООН международным преступлением), массовое уничтожение этнического польского и украинского гражданского населения (преимущественно женщин, детей и стариков) на территории Генерального округа Волынь-Подолье (Generalbezirk Wolhynien-Podolien), начавшееся в начале 1943 года сторонниками ОУН(б) и ее вооруженной составляющей УПА. Своего пика события достигли летом 1943 года, когда 11 июля 1943 были одновременно атакованы более 150 населенных пунктов. К началу осени 1943 анти-польская акция ОУН(б) перетекает в восточные регионы Дистрикта Галиция, где с меньшим размахом протекает вплоть до переселения этнических поляков с мест активности УПА-ОУН(б) в начале — конце 1945. Число жертв среди этнического польского населения по мнению одних историков оценивается цифрой около 200 тысяч на территориях присоединенных к УССР в 1939 году. В то же время, другие историки оценивают диапазон жертв этнических поляков 80-100 или 75-90 тысяч за 1943—1947 годы, из них только на Волыни от 30-40 до 50-60 тысяч. Кроме этнических поляков уничтожались также члены смешанных польско-украинских семей, политические оппоненты ОУН(б), бежавшие советские военнопленные и окруженцы, а также любой «нелояльный элемент», в ряде случаев вместе с семьями.

После окончания Второй мировой войны в СССР эти события не имели широкой огласки. Вновь к событиям 1943—1945 годов историки и политики обратились после распада СССР и начала реабилитации на региональном уровне УПА-ОУН(б) на независимой Украине.

По мнению ряда современных польских и украинских историков АН Украины, за этнические чистки польского населения ответственны «главнокомандующий УПА» Дмитро Клячкивский и политический руководитель ОУН(б) (носившей в то время название ОУН-СД) Роман Шухевич.

Предистория вопроса

С началом подготовки к большой войне гитлеровской Германии Абвер II все более активизирует подготовку членов и сторонников ОУН в районе Кильмзее (Бавария). Некоторые члены организации проходят подготовку в лагерях хорватских усташей. В то же время «антипольскость» ОУН становится не просто бескомпромиссной, а фатально обусловленной.

Главным «партнером» ОУН в Германии стал 2-й отдел абвера («диверсии и психологическая война») который ставил перед ОУН такие задачи — уничтожение на территории будущего противника важных объектов, нагнетание нестабильности, инсценировка восстаний. В задачи отдела также входило создание «пятой колонны» на территории противника.

В материалах Нюрнбергского процесса приводятся свидетельские показания относительно того, что высшие нацистские чиновники (Риббентрон, Кейтель, Лахаузен и др.) указывали на схожесть целей ОУН с нацистскими — «поляки и евреи» (Кейтель). В ходе планировавшегося немцами «восстания в Польше» ОУН — работавшая на Канариса — должна была обеспечить, чтобы «все фермы и постройки поляков были сожжены, а все евреи — уничтожены» (Риббентрон). «Общность целей» также находит фактическое подтверждение как в базовом документе ОУН(б) — инструкции «Борьба и деятельность ОУН во время войны», так и в первых планах «правительства Украинского государства», провозглашенного 30 июня 1941 согласно предвоенным планам Розенберга. В частности, в «Инструкции» указывалось: «Во времена хаоса и смуты можно позволить себе ликвидацию нежелательных польских, московских и жидовских деятелей, особенно сторонников большевистско-московского империализма; национальные меньшинства делятся на: а) лояльные нам, собственно члены все еще угнетенных народов; б) враждебные нам — москаль, поляки и жида. а) имеют одинаковые права с украинцами..., б) уничтожать в борьбе, в частности тех, которые будут защищать режим: переселять в их земли, уничтожать, главным образом интеллигенцию, которую нельзя допускать ни в какие руководящие органы, вообще сделать невозможным „производство“ интеллигенции, доступ к школам и т. п. Руководителей уничтожать... Ассимиляция жидов исключается».

Из 160 профессоров-поляков, проживавших во Львове на июнь 1941 года для немедленного уничтожения в июле 1941 выбрали только тех 38, которые принадлежали к группе польской интеллигенции, активно сотрудничавших с советскими властями в 1940-41 годах. В официальном издании Львовской городской управы «Українські щоденні вісті» от 28 июля 1941 года была размещена статья в которой указывалось «..Очевидным есть сотрудничество между поляками и евреями, которых связала общая приязнь к большевикам, а также идея уничтожения украинства. Нет такой подлости которой бы не совершили эти московские приспешники».



В немецком отчете от сентября 1941 указывалось, что созданная ОУН(б) милиция продолжает насилия, убийства и грабежи (в отношении имущества объявленного собственностью Рейха), создает «Украинское Гестапо» «Украинское СД», заставляет поляков как и евреев носить повязки указывающие на национальную принадлежность.

17-23 февраля 1943 в с. Тернобежье Олевского района Львовской области по инициативе Шухевича созывается III конференция ОУН на которой, несмотря на возражения М.Лебеда, руководившего ОУН(б) после ареста немцами С. Бандеры, было принято решение об активизации деятельности и начале вооруженного выступления.

Несмотря на призывы М.Степняка (руководитель ОУН на Западноукраинских Землях) к развертыванию широкого вооруженного восстания против оккупантов большинство членов конференции поддержало Романа Шухевича, по мнению которого основная борьба должна быть направлена не против немцев, а против советских партизан и поляков — на направлении уже осуществляемом Д.Клячкивским на Волыни

22 февраля представители ОУН (б) встретились с главой уже действовавшей УПА Тарасом Боровцом для обсуждения совместной деятельности. Однако ни эта, ни вторая встреча, состоявшаяся 9 апреля, не принесла желаемого результата ни одной из сторон. По словам самого Т. Д. Боровца, для него неприемлемыми были: а) диктат Бандеры; б) планируемые ОУН(б) акции против польского населения. Согласно перехваченному советскими партизанами приказу, собственно начало «формирования украинской национальной армии за счет полицейских, казаков и местных украинцев бандеровского и бульбовского направления» пришлось на 2-ю декаду марта 1943 года. «Главными пунктами формирования украинской национальной армии должны были быть Волинский, Свинарский и другие леса». Советскими партизанами отмечалось «движение в этом направлении украинских полицейских и гражданских националистов из Львовской и других западных областей». Ряды будущей УПА в период с 15 марта по 4 апреля 1943 пополнило от 4 до 6 тысяч членов украинской полиции.

Ход событий: Волынь

В конце 1942 года во время очистки Цуманского района от «нежелательного польского и украинского населения» украинской милицией (состоявшей преимущественно из сторонников ОУН(б) под видом сторонников коммунистов было уничтожено более 3 тыс. человек. Широкомасштабные действия против польского населения ОУН(б) развернуло с началом формирования УПА — в марте 1943 года.

Согласно отчетам советских партизан, «украинские националисты проводят зверскую расправу над беззащитным польским населением, ставя задачу полного уничтожения поляков на Украине. В Цуманском районе Волинской области, сотне националистов было предписано до 15.04.43 уничтожить поляков и все их населённые пункты сжечь. 25.03.43 уничтожено население и сожжены населенные пункты: Заулек, Галинувка, Марьян увка, Перелисянка и другие.

Поляки — жертвы акции ОУН(б) 26 марта 1943 года в селе Липники, Костопольский Район (Волынь)

В райцентрах Степань, Деражная, Рафаловка, Сарны, Высоцк, Владимирец, Клевань и др. националисты проводят массовый террор в отношении польского населения и сел, при чем необходимо отметить, что националисты не расстреливают поляков, а режут их ножами и рубят топорами независимо от возраста и пола».

Первым крупным нападением на одно поселение повлекшее значительные жертвы историками указывается нападение 1-й группы УПА во главе с Дубовым на Янову Долину, в результате которого было уничтожено от 500 до 800 человек польского населения, а находившаяся в селении рота литовской вспомогательной полиции под немецким командованием не пострадала.

13 мая при нападении на польское население села Немиля гибнет от 150 до 200 человек — в нём, кроме отряда ОУН, участвовали украинцы из сел Виляя, Быстрицы, Хотин и Холопы. Одних убивали огнестрельным оружием, других — топорами, ножами и вилами. На следующий день приехали немцы для фотографирования жертв.

Выжившие поляки бежали в города и массово соглашались на выезд в немецкие «трудоулагеря» — так в только конце апреля в генерал-губернаторство было вывезено более 5 тысяч поляков.

В июне 1943 года выходит тайная директива командира УПА Д. Клячкивского, в которой приказывалось «провести широкомасштабную акцию по ликвидации польского элемента... Села, находящиеся в лесах или возле них, должны исчезнуть с поверхности земли».

ОУН-УПА приурочивало акции к разным знаменательным датам. Так, массовое нападение произошло 29 и 30 июня 1943 года (день провозглашённой ОУН(б) союзной Великой Германии Украины), генеральное наступление же началось 12 июля (День Петра и Павла) — одновременно было атаковано более 150 населённых пунктов с польским населением. Так только в польских колониях Новыны, Гурич Дужий, Гурич Малый, Выгнанка, Зигмунтовка и Витолдивка было уничтожено более тысячи человек.



В показаниях задержанных в 1944-46 годах командиров ОУН(б)-УПА акция на деле выглядела таким образом: «Согнав в одно место всё польское население, мы начинали резню. После того, как не оставалось ни одного живого человека, вырывали большие ямы, сбрасывали туда трупы, засыпали их землёй, а чтобы скрыть следы этой могилы, разжигали над ней костёр». В ряде населённых пунктов поляков сжигали живьём в их собственных домах.

В отчёте о действиях 1-й группы УПА от 27 июля 1943 года указывалось: «1) В результате проведённой первой группой действий 17, 18, 19 июля ликвидированы села и колонии: Гуть-Степаны, Борок, Омеляны, Ляды и хутора Камянок, Ромашково, Подселече, Поляны, Голинь, Тёмное. 2) Второй группой ликвидированы села и колонии: Вирка, Селисько, Сошники, Островки, Переспа, Выробки, Гали, Шимониско. Ужване, Зивка, Березина, Тур, Осовичи, Иванче, Длуге, Поле, Березувка».

По мнению ряда современных польских и украинских ученых, за этнические чистки польского населения ответственны «главнокомандующий УПА» Дмитро Клячківський и политический руководитель ОУН(б) (носившей в то время название ОУН-СД).

За лето 1943 года на Волини были проведены широкомасштабные «акции» УПА по «очистке территории от польского элемента», жертвами которых стали более 36 тысяч поляков (преимущественно женщин, детей и стариков). Спасаясь от террора УПА и части украинского населения (получивших название «резуны»), поляки массово соглашались на отправку в немецкие «трудовые лагеря», где они также гибли.

По мнению историков ИИ АН Украины, именно участие и поддержка УПА-ОУН(б) значительной частью этнически украинского гражданского населения, вооружённого косами, вилами, топорами и ножами, придала убийствам на Волини массовый и особо жестокий характер.

Втоже время националистические вооружённые формирования отличной от ОУН(б) подчинённости не имели намерений проводить широкомасштабные антипольские акции; сами поляки это объясняли наличием в этих отрядах высокого процента «советских украинцев».

К началу осени 1943 г. многие районы Волини стали «этнически чистыми» — согласно отчету УПА-СБ за 1-10.09.43 (район Млынив), «за отчётный период ликвидировано 17 польских семей (58 человек)... Местность в целом очищена. Ляхов чистокровных нет. Дело смешанных семей рассматривается».

Попытки поляков организовать отряды самообороны для противодействия действиям ОУН(б)-УПА и «резунов» были малоэффективны — лишь незначительному наиболее сильно укреплённым поселений удалось выстоять. Только в начале 1944 г. с организацией 27-й Пехотной Дивизии Армии Крайовой им удалось взять под контроль ряд территорий.

Общее количество жертв польского населения в этом регионе оценивается историками от 36 до 80 тысяч. Число жертв украинского населения в результате действий АК имеет нижнюю границу в 2 тысячи гражданских лиц.

Ход событий: Генерал-губернаторство

К осени антипольские акции УПА перетекают на территорию Генерал-губернаторства — в Холмщину и Подляшье, куда по просьбе украинских крестьян для защиты населения от террора Армии Крайовой более сильного, нежели на Волини, польского ополчения перебрасывается ряд отрядов УПА с Волини (см. Резня в Сагринь).

В действиях против поляков также принимают участие отдельные подразделения дивизии СС «Галичина», которые подчинялись СД и немецкой полиции.

С начала 1944 начинается широкомасштабная антипольская акция в восточной Галиции.

УПА и ОУН(СБ) нападали на поляков днем и ночью. Вследствие этих нападений поляки или гибли, или бежали вглубь Генерал-губернаторства. Так, после нападения на с. Ганачив 2-3 февраля 1944 отрядом УПА был составлен такой отчет: «Убито более 180 поляков, ранено более 200, остальные сгорели в огне. Село сожжено на 80 % — уцелели только каменные постройки и костёл. Ляхи оказывали отчаянный отпор ... Наш отряд потерь не имеет». 9 февраля выходит инструкция низовым подразделениям УПА-Запад: «уничтожить все стены костелов и прочие польские молитвенные сооружения; уничтожить приусадебные посадки, так чтобы не осталось признаков того, что там кто-либо жил; до 25 февраля уничтожить все дома поляков, а те, в которых сейчас живут украинцы — разобрать». В течение январь-марта 1944 польские поселения подвергались нападениям отрядов УПА и подразделений дивизии СС «Галичина» — 4 и 5 полков, находившихся в ведении СС и полиции Генерал-губернаторства. Наиболее известной совместной акцией УПА и СС стало уничтожение польской деревни Гута Пеняцкая, где было уничтожено более 500 мирных жителей. В марте в местечке Подкамень ОУН(б)-УПА и галицкие добровольцы «СС-Галичина» уничтожили более 250 поляков в местном доминиканском монастыре. В первой половине апреля галицкие добровольцы «СС-Галичина» сожгли польские села Будки Незнанивски и Павлив.



Общее количество жертв польского населения в этом регионе оценивается историками от 36 до 80 тысяч. Число жертв украинского населения в результате действий АК имеет нижнюю границу в 2 тысячи гражданских лиц.

Ход событий:

К осени антипольские акции УПА перетекают на территорию Генерал-губернаторства — в Холмщину и Подляшье, куда по просьбе украинских крестьян для защиты населения от террора Армии Крайовой более сильного, нежели на Воляни, польского ополчения перебрасывается ряд отрядов УПА с Воляни (см. Резня в Сагринь).

В действиях против поляков также принимают участие отдельные подразделения дивизии СС «Галичина», которые подчинялись СД и немецкой полиции.

С начала 1944 начинается широкомасштабная антипольская акция в восточной Галиции.

УПА и ОУН(СБ) нападали на поляков днем и ночью. Вследствие этих нападений поляки или гибли, или бежали вглубь Генерал-губернаторства. Так, после нападения на с. Ганачив 2-3 февраля 1944 отрядом УПА был составлен такой отчет: «Убито более 180 поляков, ранено более 200, остальные сгорели в огне. Село сожжено на 80 % — уцелели только каменные постройки и костёл. Ляхи оказывали отчаянный отпор ... Наш отряд потерь не имеет». 9 февраля выходит инструкция низовым подразделениям УПА-Запад: «уничтожить все стены костелов и прочие польские молитвенные сооружения; уничтожить приусадебные посадки, так чтобы не осталось признаков того, что там кто-либо жил; до 25 февраля уничтожить все дома поляков, а те, в которых сейчас живут украинцы — разобрать». В течение января-марта 1944 польские поселения подвергались нападениям отрядов УПА и подразделений дивизии СС «Галичина» — 4 и 5 полков, находившихся в ведении СС и полиции Генерал-губернаторства. Наиболее известной совместной акцией УПА и СС стало уничтожение польской деревни Гута Пеняцкая, где было уничтожено более 500 мирных жителей. В марте в местечке Подкамень ОУН(б)-УПА и галицкие добровольцы «СС-Галичина» уничтожили более 250 поляков в местном доминиканском монастыре. В первой половине апреля галицкие добровольцы «СС-Галичина» сожгли польские села Будки Незнановски и Павлив.

По данным польской стороны, в Восточной Галиции в первой половине 1944 было убито около 10 тысяч поляков и еще более 300 тысяч бежали во внутренние районы Генерал-губернаторства.

10 июля 1944 командующий УПА в Восточной Галиции Василь Сидор приказал «постоянно нападать на поляков — вплоть до полного уничтожения последнего на этой земле». Выполнение этого приказа было сорвано наступлением РККА, но антипольские акции отрядов УПА, хоть и значительно меньшего масштаба, продолжались и в конце 1944 — начале 1945 годов и прекратились на территории Украинской ССР лишь с «добровольно-принудительным» переселением польского населения в Польшу в 1944-46.

Более сильное польское подполье (АК, БХ и др.), нежели на Воляни, в ряде мест давало возможность активно противодействовать действиям ОУН(б)-УПА. В результате ответных или превентивных действий страдало также и гражданское украинское население. После отступления немцев на польской территории, перешедшей под контроль местных властей, имели места ответные преступления отрядов АК против украинского населения, поддерживавшего действия ОУН-УПА: так, в марте 1944 в селе Сагринь поляки из АК и БХ зверски убили около 1300 мирных жителей в основном женщин и детей, в марте 1945 отрядами АК было убито более 300 этнических украинцев в селе Павлокома. Аналогичные преступления польского подполья против этнических украинцев на польской территории регистрировались вплоть до его ликвидации.

Действовавшие в «Закерзонье» отряды УПА совершали нападения на поляков вплоть до завершения акции «Висла» в начале 1947 года. Жертвами «ответных акций» УПА становилось преимущественно гражданское польское население, нежели представители государственных структур.

Последующие события

После окончания Второй мировой войны в СССР эти события не имели широкой огласки, лишь в Польской Народной Республике вышло несколько работ, посвященных данной тематике. Вновь к событиям 1943—1945 годов историки и политики обратились после распада СССР и начала реабилитации на региональном уровне УПА-ОУН(б) на независимой Украине. В 1992 году Украину посетила польская делегация, которой было позволено провести исследования на местах событий. Результатами её работы стало обнаружение более 600 мест массовых захоронений, проведённые эксгумации ряда из них подтвердили факты, изложенные в архивных документах. В конце 1990-х была создана совместная комиссия польских и украинских историков для работы по освещению этих событий. Ее работа показала наличие очевидных различий в трактовании событий польскими историками и рядом украинских.



15 июля 2009 года Сейм Польши в своём постановлении обвинил ОУН и УПА «в массовых убийствах, имеющих характер этнических чисток и обладающих признаками геноцида», кроме того, в резолюции Сейм «читит память бойцов Армии крайовой, Самообороны Восточных Земель и Крестьянских Батальонов, которые поднялись на драматическую борьбу за защите польского гражданского населения, а также с болью вспоминает о жертвах среди украинского гражданского населения».

Источники:

1. Gunnar Heinsohn: *Lexikon der Völkermorde, 1941-1945*, Reinbek bei Hamburg 1999, стр. 283.
2. Організація українських націоналістів і Українська повстанська армія. Інститут історії НАН України. 2004р Організація українських націоналістів і Українська повстанська армія, Раздел 5 http://www.history.org.ua/oun_upa/upa/16.pdf
3. Hans Bentzin, «Division Brandenburg — Die Rangers von Admiral Canaris», 2. Aufl. 2005 (2004), edition ost, Das Neue Berlin Verlagsgesellschaft mbH.,
4. Нариси з історії політичного терору і тероризму в Україні XIX—XX ст. Інститут історії України НАН України, 2002
5. Нариси з історії політичного терору і тероризму в Україні XIX—XX ст. Інститут історії України НАН України, 2002
6. Международный военный трибунал том III стр.21
7. Международный военный трибунал том II стр.448
8. Українське державотворення. Акт 30 червня 1941 р. — Львів; Київ, 2001 — стр. 189-90
9. Международный военный трибунал том III стр.356
10. ОУН в 1941 році: документи В 2-х ч Ін-т історії України НАН України К. 2006 ISBN 966-02-2535-0
11. Організація українських націоналістів і Українська повстанська армія..Інститут історії НАН України.2004р Організація українських націоналістів і Українська повстанська армія, Раздел 1 http://www.history.org.ua/oun_upa/upa/2.pdf стр 63
12. Організація українських націоналістів і Українська повстанська армія..Інститут історії НАН України.2004р Організація українських націоналістів і Українська повстанська армія, Раздел 1 http://history.org.ua/oun_upa/upa/16.pdf стр 232
13. ОУН в 1941 році: документи В 2-х ч Ін-т історії України НАН України К. 2006 ISBN 966-02-2535-0
14. Організація українських націоналістів і Українська повстанська армія..Інститут історії НАН України.2004р
15. ОУН в 1943 році: документи Ін-т історії України НАН України К. 2008
16. Международный военный трибунал Exhibit GB-321 (Document 032-PS) IMT Vol XI
- 17.из сообщений партизанских отрядов — сводка 21.04.43 Стр.383 И. Г. Билас. Репрессивно-каральна система в Україні.1917-53 Том.2 Київ Либідь-Військо України, 1994 ISBN 5-325-00599-5
18. Из отчета начальника штаба партизанских отрядов Ровенской области г-м Бегмы 28 мая 1943 г. Стр. 39 И.Билас. Репрессивно-каральна система в Україні: 1917-53 (суспільно-політичний та історико-правовий аналіз) Том.2 Київ Либідь-Військо України, 1994 ISBN 5-325-00599-5
19. Організація українських націоналістів і Українська повстанська армія. Інститут історії НАН України.— 2004 р. Організація українських націоналістів і Українська повстанська армія, Раздел 5 http://www.history.org.ua/oun_upa/upa/16.pdf
20. А.Русначенко «Украинско-польское противостояние» стр. 101
21. Andrzej Leon Sowa «Stosunki polsko-ukraińskie 1939—1947: zagys problematyki» (А. Л. Сова «Польско-украинские отношения 1939—1947: очерк проблематики». Краков 1998) на польск. яз. ISBN 83-909631-5-8
22. Організація українських націоналістів і Українська повстанська армія..Інститут історії НАН України.2004р Організація українських націоналістів і Українська повстанська армія
23. http://warhistory.ukrlife.org/3_4_03_2.htm Заявление президентов
24. Україна-Польща: важкі питання. Т. 9. Матеріали IX і X міжнародних наукових семінарів «Українсько-польські відносини під час Другої світової війни». Варшава, 6-10 листопада 2001 р. / Наук. ред. М. М. Кучерпа. — Луцьк: ВМА «Терен», 2004.
25. Стенограмма пленарного засідання <http://www.rada.gov.ua/zakon/sk14/3session/STENOGR/DOC/75.DOC>
26. <http://www.prawda.com.ua/news/2003/7/10/29271.htm>
27. «Постановление Сейма Республики Польша от 15 июля 2009 года в отношении трагической судьбы поляков на Восточных Землях»[1](польск.)
28. «А был ли герой?» Интервью с Леонидом Каденюком. «Время регионов Харьковщины» № 6(209), 2010, стр. 10 (Проверено 14 февраля 2010).

ГЕНОЦИД – ПОВЯТ (УЕЗД) БОБРКА, ЛЬВОВСКОЕ ВОЕВОДСТВО



Подъярков. Семья Клещинских, состоящая из четырёх человек, убита бандитами из ОУН-УПА 16.08.1943



Большие Хлебовицы. Кс. Мариан Клоновски, убитый членами ОУН-УПА 25.08.1944



Подъярков – Клещиньски. Убит 16.08.1943 г., видны следы пыток, применённых членами ОУН-УПА



Подъярков – Клещиньска, видны следы от топора человекоубийц из ОУН-УПА



Подъярков – Клещиньски, ладонь пробита ножом и обожжена.



Подъярков – Клещиньска, на голове видны следы от топора, нанесённые членами ОУН-УПА



Подъярков – Клещиньска. Убита 16.08.1943 г., видны следы пыток, применённых человекоубийцами из ОУН-УПА



Подъярков – Клещиньска, убита членами ОУН-УПА 16.08.1943 г. Видны следы от топора



Подъярков – Клециньска, убиита 16.08.1943 г. На ноге видны следы от топора челоукоубийц из ОУН-УПА



Подъярков. Следы пыток на теле одного из членов семьи



Краков. Памятник памяти – Символическая могила поляков, жителей Юго-Восточных Крессов, убитых членами ОУН-УПА. Памятник находится на Раковицком кладбище в Кракове



Подъярков. Так выглядел внутри дом польской семьи Клециньских после убийства, совершённого 16.08.1943 г. членами ОУН-УПА



Толшув. Памятник полякам, убитым членами ОУН-УПА в 1943 г. Установлен в 1992 году окрестными жителями – украинцами



Вроцлав. Могила 137 на Особовицком кладбище во Вроцлаве, увековечивающая память семьи Пукальских, убитой членами ОУН-УПА 12.04.1944



Зелёна Гура. Памятник в честь тех, кто погиб, и тех, кто лишился Родины. Он находится на коммунальном кладбище в Зелёной Гуре (Любукское воеводство)



ДОКУМЕНТАЛЬНО ПОДТВЕРЖДЕННОЕ КОЛИЧЕСТВО ПОЛЯКОВ, УБИТЫХ УКРАИНСКИМИ
НАЦИОНАЛИСТАМИ ОУН-УПА В ПОВАТЕ (УЕЗДЕ) БОБРКА В 1939-1946 ГОДАХ

L.p.	Nazwa miejscowości	liczba zamordowa- nych	ustalone nazwiska ofiar	ranni	wypędzeni, wysiedleni	spalone zagrody
1	2	3	4	5	6	7
1.	Bóbrka-miasto	47	21	-	1.600	220
2.	Chodorów-miasto	31	1	-	2.890	389
3.	Bakowce	4	-	-	140	29
4.	Berteszków	8	3	-	40	8
5.	Borusów	-	-	-	130	25
6.	Borynicze	27	18	2	350	71
7.	Bryńce Zagórze-Brzezina	145	134	25	320	90
8.	Brzozdowce	26	-	-	1.200	200
9.	Chlebowice Wielkie	33	3	-	1.000	200
10.	Choderkowce	10	6	6	250	48
11.	Czeremchów	12	-	-	8	10
12.	Demidów	11	-	-	40	8
13.	Dziewiętniki	2	-	-	95	20
14.	Hrusiatycze	22	21	-	80	20
15.	Hucisko	125	125	25	420	105
16.	Jatwigi	1	1	-	4	1
17.	Kniesioło	15	15	-	320	60
18.	Lubieszka	5	1	80	16	
19.	Łanki Małe zesłano na Sybir 10.02.1940	-	-	-	100	20
20.	Łany	12	2		420	85
21.	Łopuszna	19	17		60	15
22.	Mikołajów	11			70	15
23.	Nowosielce	16	3		320	60
24.	Olchowiec	10	-	-	40	10
25.	Podjarków	15	4		20	10
26.	Podmanasterz	12	2		120	24
27.	Repechów	66	2		50	9
28.	Siedliska	8	-		16	2
29.	Sokolówka	20	2	4	270	50
30.	StareŚioło	5	-	-	1.580	310
31.	Strzeliska Noweprzys. Mełna	110	27	2	40	30
32.	Strzeliska Stare	45	-	-	500	60

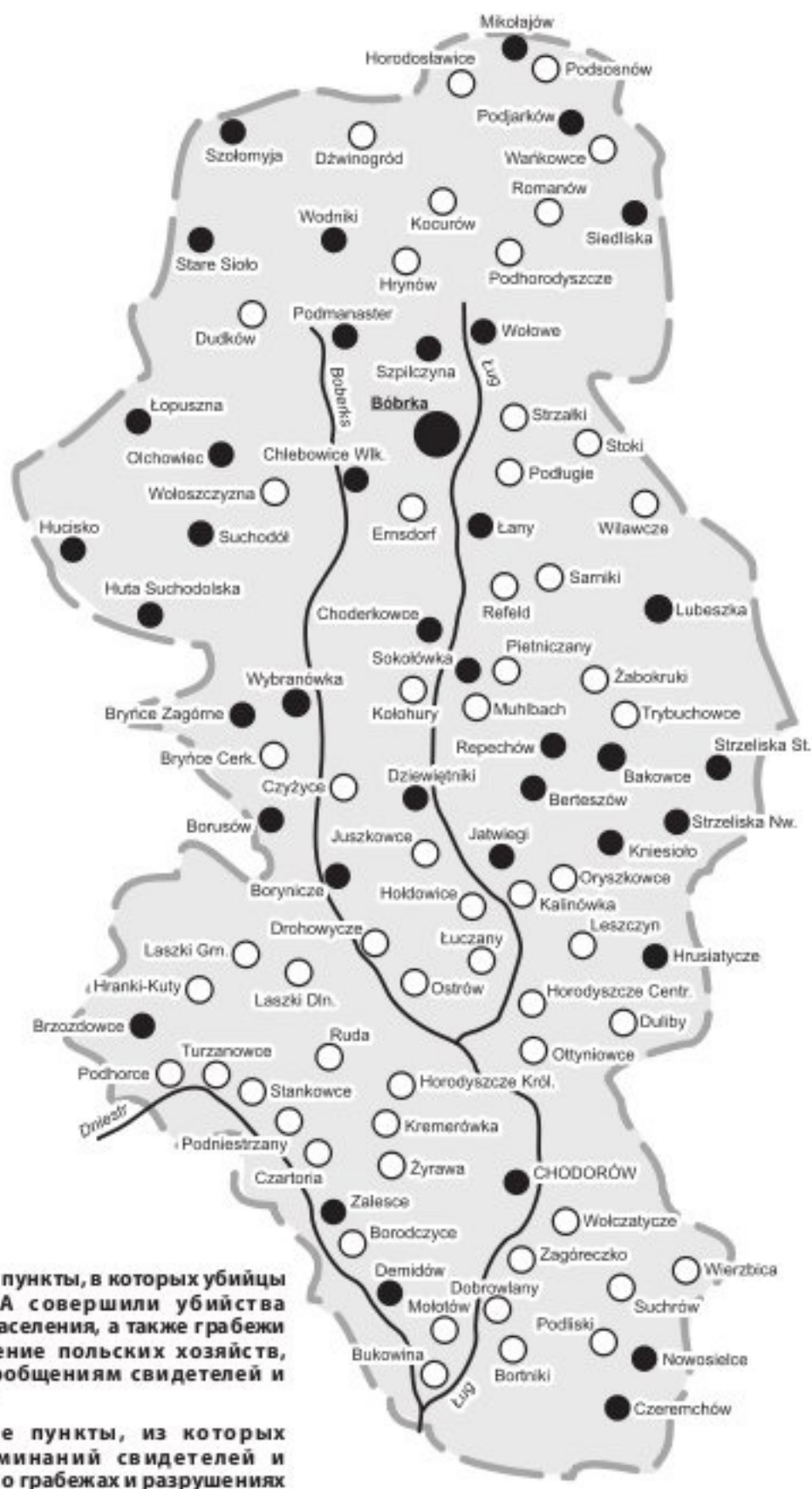


33.	Suchodół Huta Suchodolska	23	-	-	250	47
34.	Szolomyja	10	-	-	110	21
35.	Szpilczyna	6	2	-	270	60
36.	Wodniki	15	4	-	135	27
37.	Wolowe Mostyszczce	16	5	-	450	89
38.	Wybranówka	4	-	-	350	70
39.	Zalesce	12	1	-	14	4
Razem:		959	420	64	14.195	2.538

ПРИМЕЧАНИЕ: Всего убито 1759 человек, в том числе установлены фамилии 959 человек.

Повят (уезд) Бобрка

Эскиз административной карты повята (уезда) – по данным на 1.09.1939 г.





ГЕНОЦИД – ПОВЯТ (УЕЗД) ДОБРОМИЛЬ, ЛЬВОВСКОЕ ВОЕВОДСТВО



Блзов Гурна. Мария Грабовска (25 лет) с дочкой Кристиной (3 года). 10.11.1943 г. убиты бандитами из ОУН-УПА



Ксёндз Доминик Скибневски – в 1939 г. был убит ОУН в повяте Мостиска



Блзов Гурна. Крест на городском кладбище на общей могиле семьи Сычор, убитой членами ОУН-УПА 12.07.1944



Шубин. Символическая Могила, посвящённая полякам, убитым на Юго-Восточных Кресах бандитами из ОУН-УПА в 1939 – 1947 гг. Могила находится в Шубине, Куявско-Поморское воеводство



Гурна. Общая могила семьи Сухай, убитой членами ОУН-УПА 10.11.1943



Добромиль. Памятник Адаму Мицкевичу на площади рядом с Ратушей



Добромиль. Часовня на стене, опоясывающей костёл, с фигуркой Святого Яна Непомуцена




Добромиль. Восстановленная колокольня, построенная в 1731 г.



Варшава. Мемориальная доска в память о поляках, убитых бандитами из ОУН-УПА на Юго-Восточных Кресах в 1943 – 1945 гг. Доска установлена в Варшаве – Дом Полонии, ул. Краковские Предместья, 64



Добромиль. Приходской костёл с XVI века, перестроенный в 1883 г. Отреставрирован недавно



Быдгощ. Символическое кладбище „Восточная Голгофа”, увековечивающее геноцид, совершённый ОУН-УПА по отношению к польскому населению Юго-Восточных Кресов в 1939 – 1945 гг. Кладбище находится в Быдгоще около костёла Святых Братьев Мучеников



Ксёндз Ян Мазур, 36 лет. 11.07.1944 г. убит украинскими полицейскими



Быдгощ. Надписи на плитах кладбища „Восточная Голгофа”



Боровица. Ксёндз Юзеф Копец, 1912 года рождения, 11.07.1944 г. убит бандитами из ОУН-УПА



Тарнавка. Могила ксёндза Яна Мазура на кладбище в Тарнавке, повят Пшемьсль



ДОКУМЕНТАЛЬНО ПОДТВЕРЖДЕННОЕ ЧИСЛО ПОЛЯКОВ, УБИТЫХ УКРАИНСКИМИ НАЦИОНАЛИСТАМИ ОУН-УПА В ПОВАТЕ (УЕЗДЕ) ДОБРОМИЛЬ В 1939-1946 ГОДАХ

L.p.	Nazwa miejscowości	liczba zamordowanych	ustalone nazwiska ofiar	ranni	wypędzeni, wysiedleni	spalone zagrody
1	2	3	4	5	6	7
1.	Dobromil miasto	23	-	-	1.340	200
2.	Chyrów miasto	26	2	12	1.100	150
3.	Bircza	205	202	15	-	11
4.	Bircza Stara	15	11	2	320	65
5.	Błozew Górna	14	8	-	560	117
6.	Boguszówka	10	-	-	240	51
7.	Borownica	66	66	10	700	163
8.	Borysławka - Posada Rybotycka	6	-	-	20	5
9.	Brzeżawa	25	6	-	75	20
10.	Brzuska	12	-	-	100	23
11.	Dobrzanka	5	-	-	20	6
12.	Grądlowa	10	1	4	260	
13.	Huta Brzuska	22	1	10	900	136
14.	Huwniki	10	-	-	370	190
15.	Jamna Dolna i Jamna Górna	10	6	-	25	6
16.	Jasienica Sufczyńska	2	2	-	-	-
17.	Jawornik Ruski	44	19	16	200	44
18.	Jureczkowa	14	2	-	-	
19.	Kalwaria Paclawska	6	-	-	-	5
20.	Kopysno	6	-	-	20	5
21.	Korzeniec	12	4	6	940	150
22.	Kotów	3	3	-	100	20
23.	Krajna	1	1	-	10	2
24.	Krościenko	13	11	-	230	60
25.	Kuźmina	29	7	23	800	120
26.	Lachawa	5	-	-	17	5
27.	Leszczawa Dolna	10	3	1	600	120
28.	Leszczawa Górna	19	18	7	220	58
29.	Leszczawka	1	1	-	-	-
30.	Leszczyny	5	1	-	23	6
31.	Lipa	9	5	-	-	3
32.	Łodzinka Dolna	-	-	-	5	1
33.	Łodzinka Górna	8	1	2	140	30
34.	Lomna	2	-	-	-	1
35.	Makowa Kolonia i Rustykałna	15	-	-	90	21
36.	Malawa	10	2	-	-	5
37.	Nowa Wieś	4	-	4	150	32
38.	Nowe Miasto	20	-	-	300	60
39.	Nowosiółki Dydyńskie	10	-	-	-	52
40.	Nowosielce Kozickie	2	1	-	300	61
41.	Piątkowa	28	27	4	320	77
42.	Pietnica Koł. Pietnicka	4	4	-	-	1
43.	Polana	3	-	-	10	2
44.	Roztoka	4	-	-	10	3
45.	Rudawka ad. Bircza	24	12	-	360	76



46	Rybotycze	20	6	3	165	58
47	Starzawa	7	4	-	200	35
48	Stębnik	5	5	-	-	1
49	Sufczyzna	30	13	-	500	100
50	Tarnawa	11	-	-	150	30
51	Tarnawka	26	23	-	500	100
52	Towarnia	3	-	2	180	60
53	Trójca	7	-	-	17	5
54	Trzaniec	3	3	-	150	32
55	Wojtkowa	62	8	2	-	80
56	Wola Korzeniicka	10	-	-	250	52
57	Wólca Dolna	6	5	-	300	55
58	Żohatyn	12	6	-	-	30
Razem		973	399	123	3.305	2.804

ПРИМЕЧАНИЕ: Всего убито 1873 человек, в том числе установлены фамилии 973 человек.

Повят (уезд) Добромиль

Эскиз административной карты повята (уезда) – по данным на 1.09.1939 г.





ГЕНОЦИД – ПОВЯТ (УЕЗД) ДРОГОБЫЧ, ЛЬВОВСКОЕ ВОЕВОДСТВО




Др. Анджей Микулка (44 года), судья во Львове. В сентябре 1944 г. члены ОУН-УПА убили его вместе с 17-ти летним Францишеком Бияком во время поездки из Дрогобыча в населённый пункт Хлопы



Дрогобыч. Поздне-ренессансный склеп Катажины Ромуловой



Трукавец. Памятник Адаму Мицкевичу в Родниковом парке



Дрогобыч. Башня XII века и костёл с 1559 г.



Лихень. Памятные доски о нескольких сотнях поляков, убитых бандитами из ОУН-УПА в 1939 – 1947 гг. на Юго-Восточных Кресах. Доска находится в Марийской Семинарии в Лихене



Дрогобыч. Приходской костёл Пресвятой Девы Марии 1372 г.



Дрогобыч. Постамент „Рыцарь в железе“, открыт 14.05.1916 г.



Дрогобыч. Памятная доска Адаму Мицкевичу, размещённая на стене приходского храма



Дрогобыч. Мемориальная доска, посвящённая Бруно Шульцу, размещена на доме, в котором он жил



Дрогобыч. Ратуша



Дрогобыч. Учащиеся педагогического училища. В центре - Юзефа Мацюрка из смешанной семьи, участвовала в убийстве 9 человек, в том числе своей лучшей подруги



Дрогобыч. Мемориальная доска в боковой часовне костёла



Майдан. Римско-католическая церковь. В 50. годы XX века превращена в гостиницу с рестораном



Гданьск. Памятник, увековечивающий около 200 000 поляков Юго-Восточных Крессов, убитых ОУН-УПА в 1943 – 1945 гг. Памятник находится в сквере около костёла Святой Бригиды в Гданьске

Повят (уезд) Дрогобыч

Эскиз административной карты повята – по данным на 1.09.1939 г.





ДОКУМЕНТАЛЬНО ПОДТВЕРЖДЕННОЕ ЧИСЛО ПОЛЯКОВ, УБИТЫХ УКРАИНСКИМИ
НАЦИОНАЛИСТАМИ ОУН-УПА В ПОВЯТЕ (УЕЗДЕ) ДРОГОБЫЧ В 1939-1946 ГОДАХ

L.p.	Nazwa miejscowości	liczba zamordowa- nych	ustalone nazwiska ofiar	ranni	wypędzeni, wysiedleni	spalone zagrody
1	2	3	4	5	6	7
1.	Drohobycz	57	5	-	12.000	500
2.	Boryslaw	73	6		10.000	350
3.	Bolechowce	6	1	-	120	25
4.	Bystrzyca	5	1	-	20	3
5.	Delawa	1	1		180	35
6.	Dobrohostów	2	2	-	125	23
7.	Dolhe Podbuskie	11				2
8.	Gaje Wyzne	9	5		340	65
9.	Jasienica Solna	23	-	-	10	6
10.	Kropiwnik Nowy	5		5	10	3
11.	Kropiwnik Stary	6	6		60	12
12.	Krynica	112	3	10	170	40
13.	Łastówki	12	3	3	40	8
14.	Majdan	46	17	-	450	8
15.	Medenice	2	1	-	1.610	323
16.	Neudorf (Nowa Wieś)	6		1	150	30
17.	Opaka	4	4		135	23
18.	Orów	14	-	2	50	20
19.	Podbuż	11		-	250	44
20.	Radelicz	7	6	1		2
21.	Rychcice	21	1	1	500	100
22.	Schodnica	60	6	830	111	
23.	Smólna	6	6	85	15	
24.	Stebnik	25	3	1	640	110
25.	Stronna – Lewków Gaj	1	1	30	5	
26.	Truskawlec	20	-	-	300	74
27.	Uróż	3	3	100	20	
28.	Wacowice	-	-	-	320	60
29.	Wołoszcza – Zady	66	40	2	600	120
30.	Zalokieć	7	-	-	45	11
Razem:		623	127	20	29.670	2.193

ПРИМЕЧАНИЕ: Всего убито 1323 человек, в том числе установлены фамилии 623 человек



ГЕНОЦИД – ПОВЯТ (УЕЗД) ЯРОСЛАВ, ЛЬВОВСКОЕ ВОЕВОДСТВО



Шутова, Яворовский повят. Ксёндз Альбин Станислав Барнас, 1904 года рождения. 21.02.1944 г. вместе с 10 прихожанами был похищен и убит членами ОУН-УПА




Кашице. Хелена Гушлак (23 года) с годовалой дочкой – 07.03.1943 г. убиты бандитами из ОУН-УПА



Ярослав. Могила солдат Войска Польского, погибших в борьбе с ОУН-УПА в 1944 – 1947 гг., на новом кладбище на ул. Краковской




Молодич. Могила семьи Загробельных, убитой членами ОУН-УПА 10.14.1945 г. На этом кладбище покоятся ещё 35 жертв геноцида



Хотынец, Яворовский повят. Кладбище. Могила поляков, убитых членами ОУН-УПА в 1944 – 1945 гг.



Рокетница. Памятная доска, посвящённая работникам молочного завода, убитым бандитами из ОУН-УПА, а не как гласит таблица „гитлеровцами“



Рокетница. Общая могила на приходском кладбище с табличками, на которых написаны имена 45 поляков, убитых украинскими полицейскими 08.03.1943 г.



Кашице. Общая могила 119 поляков, жителей села, убитых украинскими полицейскими 07.03.1943 г.



Рокетница. Памятная доска с надписью на памятнике полякам, убитым членами ОУН-УПА



Кашице. Памятная доска с надписью на общей могиле убитых поляков



Кашице. Стефания Дзедзиц и Розалия Струйсвас, убитые членами ОУН-УПА 07.03.1943 г.

ДОКУМЕНТАЛЬНО ПОДТВЕРЖДЕННОЕ ЧИСЛО ПОЛЯКОВ, УБИТЫХ УКРАИНСКИМИ
НАЦИОНАЛИСТАМИ ОУН-УПА В ПОВЯТЕ (УЕЗДЕ) ЯРОСЛАВ В 1939-1946 ГОДАХ

L.p.	Nazwa miejscowości	liczba zamordowa-nych	ustalona nazwiska ofiar	ranni	wypędzeni, wysiedleni	spalone zagrody
1	2	3	4	5	6	7
1.	Jarosław miasto	23	11	-	-	-
2.	Radymno miasto	11	3	-	-	-
3.	Sieniąz miasto	28	6	-	-	-
4.	Adamówka	30	3	-	-	20
5.	Bobrówka	4	-	-	-	130
6.	Boratyn	15	-	-	-	-
7.	Cesula	11	6	-	-	150
8.	Cieplice	18	6	-	-	200
9.	Czelatycze	15	15	-	-	-
10.	Czerwińska	10	4	-	-	-
11.	Czerwona Woda, Czerce	16	11	-	-	-
12.	Ormytówce	3	3	-	-	-
13.	Dobcza	6	2	-	-	50
14.	Dobra	38	10	-	-	-
15.	Dufkowice	4	4	-	-	-
16.	Dybków	5	2	-	-	-
17.	Grobowiec	3	1	-	-	70
18.	Kaszyce	119	118	4	-	-
19.	Koniaczów	2	-	2	-	30
20.	Korzenica	17	8	-	-	528
21.	Kramarzówka	2	2	-	-	-
22.	Krasne	20	9	-	-	-
23.	Laszki	31	4	-	-	10
24.	Leżachów	19	4	-	-	15
25.	Łapajówka	2	1	-	-	-
26.	Łazy	8	2	-	-	100
27.	Łowce	14	-	-	-	-
28.	Majdan Sieniawski	38	32	-	-	10
29.	Makowisko	10	6	-	-	200
30.	Manasterz	10	10	-	-	310
31.	Michałówka	20	17	-	-	-
32.	Miękisz Nowy	15	8	-	-	50
33.	Mołodycz	37	37	-	-	120
34.	Nielepkiwice	5	5	2	-	80
35.	Nienowice	10	6	-	-	100
36.	Nowa Grobla	28	23	-	-	-
37.	Ostrów	1	1	-	-	-
38.	Pawłosiów	3	3	-	-	-
39.	Pawłowa	10	1	-	-	-
40.	Piskorowice	16	3	1	-	50
41.	Piwoda	1	1	-	-	50
42.	Radzawa	48	35	-	-	180
43.	Rokietnica	45	45	-	-	-
44.	Rudka	14	6	4	-	100
45.	Rudolowice	1	1	-	-	-
46.	Ryszkowa Wola	12	6	-	-	150
47.	Rzeplin	5	-	-	-	-
48.	Sobiecin	11	-	-	-	80
49.	Sołnica	6	1	-	-	280
50.	Sumaczówka	15	3	-	-	150
51.	Surochów	12	8	-	-	200
52.	Szówsko	4	4	-	-	-
53.	Tuchla	4	1	-	-	50
54.	Tuliłowy	13	13	-	-	-
55.	Wiązownica	93	80	25	-	165



56.	Wielin	4	4	-	-	200
57.	Wola Węgierska	1	1	-	-	-
58.	Wolka Pełkińska	4	3	-	-	-
59.	Wolka Zapalowska	17	17	-	-	150
60.	Wysocko	3	-	-	-	100
61.	Zaleska Wola	3	3	-	-	180
62.	Zapałów	23	23	-	-	20
63.	Zaradawa	13	8	-	-	150
64.	Zołnierze WP	174	161	22	-	-
Razem:		1.213	807	60	-	4.428

ПРИМЕЧАНИЕ: Всего убито 2213 человек, в том числе установлены фамилии 1213 человек

Повят (уезд) Ярослав

Эскиз административной карты повята (уезда) – по данным на 1.09.1939 г.



● Населённые пункты, в которых убийцы из ОУН-УПА совершили убийства польского населения, а также грабежи и уничтожение польских хозяйств, согласно сообщениям свидетелей и документов

○ Населённые пункты, из которых нет воспоминаний свидетелей и документов о грабежах и разрушениях

ГЕНОЦИД – ПОВЯТ (УЕЗД) ЛЕСКО, ЛЬВОВСКОЕ ВОЕВОДСТВО



Стефкова. Владислав Середыньски, 46 лет. 14 июля 1944 г. зверски убит бандитами из ОУН-УПА



Цисна около Балигорода. Памятник в честь солдат Войска Польского и гражданских лиц, убитых и погибших в боях с бандитами из ОУН-УПА в 1944 – 1947 гг.



Балигород. Пор. Витольд Дзенгелевски, 01.04.1947 г. погибший в бою с бандитами из ОУН-УПА, защищая польское население. Вместе с ним погибли 28 солдат Войска Польского



Балигород. Памятник в честь 42 поляков, убитых сотней УПА „Бира”



Ядвига Янина Лашкевич, 30 лет. 06.06.1944 г. убита бандитами из ОУН-УПА. Вместе с ней были сожжены мать Анна Филемона, сестра Мария Викториа (42 года) с сыном Ежи (2 года) и двумя другими мальчиками



Леско. Памятник в честь 14 солдат ВП, погибших в бою с бандитами из ОУН-УПА в 1945 – 1947 гг. во время обороны жителей повята Леско



Ропенка. Символическая могила, которая чтит память более 80 поляков, убитых бандитами из ОУН-УПА в 1944 – 1947 гг.



Построение польской армии



Село в повяте Леско, подожжённое в 1946 году бандитами из ОУН-УПА после выселения украинцев в СССР



Ясель. Памятник в честь 82 солдат ВП, убитых и погибших 20.03.1946 г. в бою с УПА



Балигород. Памятник с фамилиями 29 солдат ВП, погибших в боях с УПА в 1945 – 1947 гг.




Хочев. Могила Стефана Бараньского – жителя этого села, убитого бандитами из ОУН-УПА



Балигород. Здесь покоятся 160 офицеров, унтер-офицеров и рядовых солдат ВП, погибших в бою с ОУН-УПА



Балигород. Общая могила трёх солдат ВП, погибших в бою с ОУН-УПА в 1946 г.



Балигород. Военное кладбище, посвящённое солдатам, убитым и погибшим в боях с убийцами из ОУН-УПА в 1945 – 1947 гг.

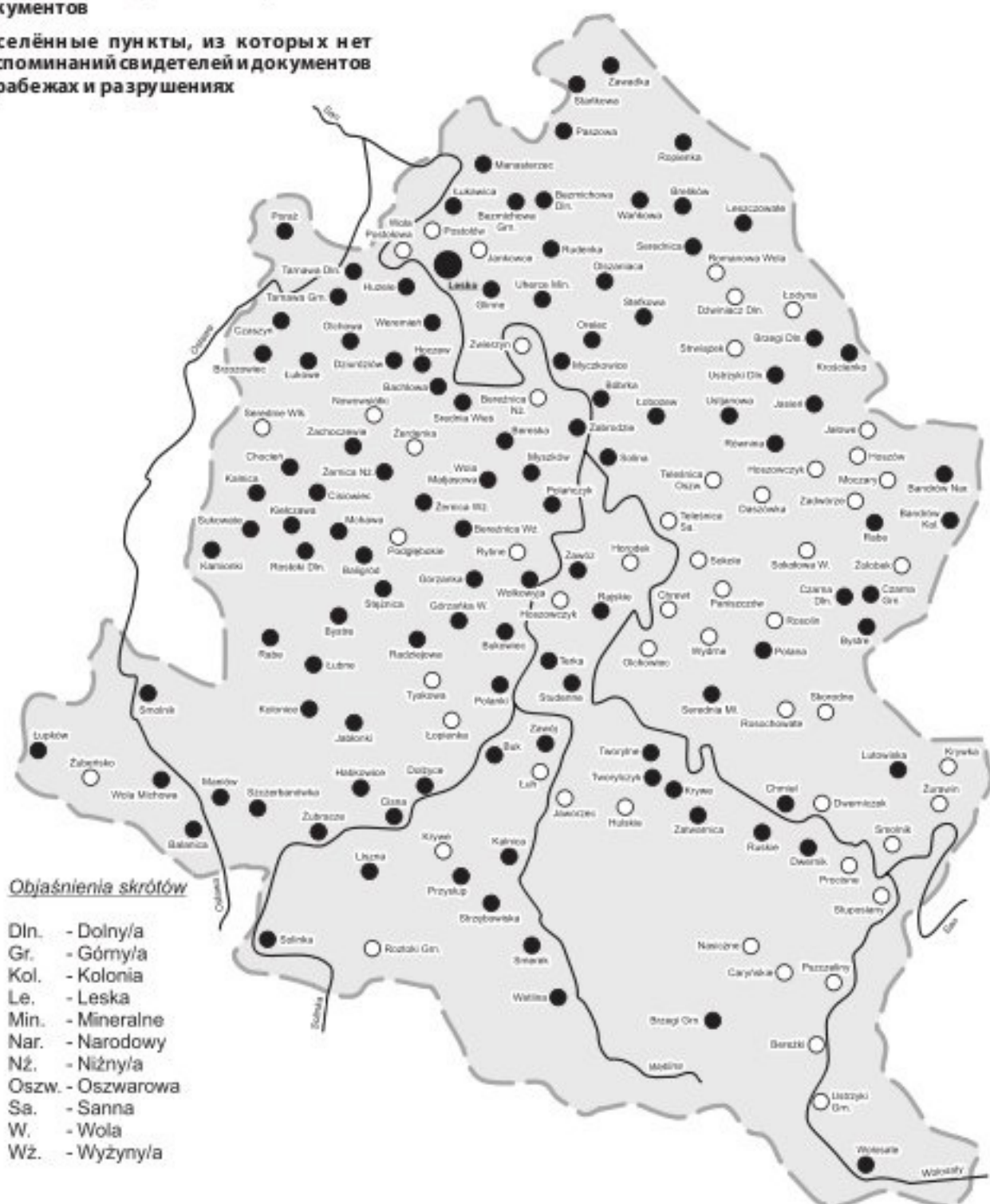


Повят (уезд) Леско

Эскиз административной карты повята – по данным на 1.09.1939 г.

Населённые пункты, в которых убийцы из ОУН-УПА совершили убийства польского населения, а также грабежи и уничтожение польских хозяйств, согласно сообщениям свидетелей и документов

Населённые пункты, из которых нет воспоминаний свидетелей и документов о грабежах и разрушениях





ДОКУМЕНТАЛЬНО ПОДТВЕРЖДЕННОЕ ЧИСЛО ПОЛЯКОВ, УБИТЫХ УКРАИНСКИМИ
НАЦИОНАЛИСТАМИ ОУН-УПА В ПОВЯТЕ ЛЕСКО В 1939-1946 ГОДАХ

L.p.	Nazwa miejscowości	liczba zamordowanych	ustalone nazwiska ofiar	ramni	wypędzeni, wysiedleni	spalone zagrody
1	2	3	4	5	6	7
1	Lesko-miasto	25	14	-	-	-
2	Ustrzyki Dolne - miasto	4	-	-	-	-
3	Bachłowa	4	-	-	46	45
4	Bałigród	49	47	13	-	6
5	Balnica	1	1	-	35	7
6	Bandrów Kolonia	1	1	-	49	10
7	Bandrów Narodowy					
8	Brzagi (Berehy) Dolna	3	-	-	140	30
9	Brzagi (Berehy) Górna	2	2	-	10	2
10	Berezka	6	2	-	10	145
11	Bereznica Wyzna	2	-	-	62	90 u
12	Bezmichowa Dolna	9	6	-	-	198
13	Bezmichowa Górna					
14	Bóbrka	3	2	-	152	150 u
15	Brelków	8	7	-	80	16
16	Buk	2	-	-	4	54 u
17	Bukowiec	1	1	-	54	100 u
18	Bystre	3	-	-	17	4
19	Chmiel	32	-	-	5	72 u
20	Chocel	-	-	5	-	30 u
21	Osna	50 u	11	-	-	31
22	Cisowiec	5	-	-	-	30 u
23	Czarna	20	-	-	-	30
24	Czaszyn Brzozowiec	14	3	62	-	4
25	Dotłyce	1	-	-	5	58 u
26	Dzwernik	132	-	162	-	-
27	Dziurzdziów	1	1	-	-	-
28	Górna	2	-	1	-	-
29	Górzanka	-	-	-	-	70 u
30	Habkowska	19 u	-	-	-	27 u
31	Hoczew	34	9	1	-	-
32	Huzule	1	1	-	-	-
33	Jablonki	492	302	22	-	-
34	Jawien	4	1	14	-	-
35	Jaworzec	-	-	-	-	90 u
36	Kalnica ad Cima	12	1	-	-	-
37	Kalnica ad Lesko	2	-	-	-	90 u
38	Kamionki	-	-	-	-	40 u
39	Kielczawa	2	-	-	-	34 u
40	Kolonice	10	-	-	-	40
41	Krywe ad Tworyline	13	3	-	-	80
42	Leszczowate	42	22	-	-	-
43	Lisza	3	-	-	-	45 u
44	Lutowiska	6	-	-	-	-
45	Lobozew	4	-	-	-	-
46	Lubne	35	30	-	-	17 u
47	Lukawica	6	-	-	-	80 u
48	Lukowe	27	5	-	-	-
49	Lupków	6	1	-	-	105 u
50	Manasterz	13	1	-	-	200 u
51	Maniów	8	8	-	-	70 u
52	Mchawa	6	1	-	-	-
53	Myczkowce	20	-	-	-	55
54	Myczków	4	1	-	-	70 u
55	Ołchowa	2	1	-	-	54 u
56	Ołczanica	26	6	-	-	-
57	Orelec	3	1	3	-	-
58	Paszowa	27	27	-	-	-




59	Polana	24	12	-	-	150 u
60	Polanki	1	-	-	-	70 u
61	Polaneczki	4	2	-	-	-
62	Poraz	2	1	-	-	-
63	Proczno	2	2	-	-	-
64	Przylup	5	1	-	-	30 u
65	Rabe ad Bałigród	20	-	-	-	-
66	Rabe ad Ustrzyki Dol	4	4	-	-	2
67	Radziejowa	1	-	-	-	40 u
68	Rajskie	21	8	-	-	-
69	Ropienka	32	32	-	-	-
70	Rostoki Dolne	2	-	-	-	30
71	Różnia	-	-	-125	750 u	-
72	Rudenska	3	3	-	-	-
73	Ruskie	1	-	-	-	-
74	Serednica	1	1	-	-	3
75	Serednie Male	13	13	-76	16	-
76	Sronek	16	2	-34	12	-
77	Smolnik ad Bałigród	1042	3	8	-	3
78	Solina	30	1	-	-	100
79	Solinka	16	-	-	-	1
80	Stażkowa	2	1	-	-	-
81	Stefkowa	3	3	-	148	30
82	Stężnica	12	-	-	88	20
83	Studenne	2	2	-	6	1
84	Sukowate	2	-	-	28	5
85	Szczerbanówka	2	1	-	8	2
86	Serednia Wiel	30	19	-	-	17
87	Tamasa Dolna	2	115	-	-	-
88	Tamasa Górna	1	-24	-	5	-
89	Tenka	28	25	-	68	12
90	Tworyłna	14	14	-	-	2
91	Uherce Mineralne	8	3	-	-	4
92	Ustianowa	2	-	-	333	68
93	Ustrzyki Górne	6	4	-	-	-
94	Wańkowa	14	10	-	100	20
95	Wermień	1	1	-	-	-
96	Wedina	14	2	-	28	7
97	Wola Górzańska	2	-	-	28	8
98	Wola Matjuszowa	7	-	-	-	2
99	Wola Michowa	27	7	-	55	100
100	Wolkowya	62	13	1	-	15
101	Wolosate					
102	Zabrodzie	1	1	-	-	-
103	Zahoczowie	11	9	-	-	2
104	Zatwarnica	54	15	-	-	5
105	Zawidka	10	3	1	4	2
106	Zawój	2	2	-	4	1
107	Zawóz	5	4	-	-	-
108	Zemica Niżna	35	10	5	-	-
109	Zemica Wyżna					
110	Żubracze	28	-	-	u	50
	Żołnierze Wojska Polskiego	89	89			
	Razem:	1.394	573	115	1.708	3.843

ПРИМЕЧАНИЕ: Всего убито 2894 человек, в том числе установлены фамилии 1394 человек.

ГЕНОЦИД – ПОВЯТ (УЕЗД) ЛЮБАЧУВ, ЛЬВОВСКОЕ ВОЕВОДСТВО



Брусно. Памятник около фигуры Богоматери. Мемориальная доска, посвящённая 62 жителям села Рудкии 22 жителям села Брусно, убитым в 1944 году человекоубийцами из УПА



Ходываньце. Братская могила 138 поляков, убитых членами ОУН-УПА в 1944 году



Любачув. Место захоронения солдат Войска Польского на городском кладбище (12 братских и 6 индивидуальных захоронений). Здесь похоронены более 100 солдат, погибших в боях с ОУН-УПА в 1944-1947 гг.



Любачув. Памятник в честь солдат ВП, погибших в боях с ОУН-УПА в 1944-1947 гг.



Любачув. Похороны-манifestация 24.02.1944 г., увековечивающие память об убитых в Кровице Холодковской



Рудка. Символическая могила 62 поляков, убитых 19.04.1944 с человекоубийцами из ОУН-УПА



Обровец. Памятник солдатам Войска Польского, которые погибли в боях с ОУН-УПА, при защите жителей Люблинца Нового




Нивки. Памятник на братской могиле 84 человек, убитых немецкими фашистами и украинскими палачами из ОУН-УПА 11, 14 и 16 августа 1941 г. Погибло 84 поляка



Ходываньце. Символическая могила ксэндза Якуба Якулы, убитого членами ОУН-УПА 13 апреля 1943 года. Тогда были убиты более 40 человек



Любче. Братская могила жителей села, убитых 5.04.1944 г. человекоубийцами из ОУН-УПА. В тот день было убито 116 человек



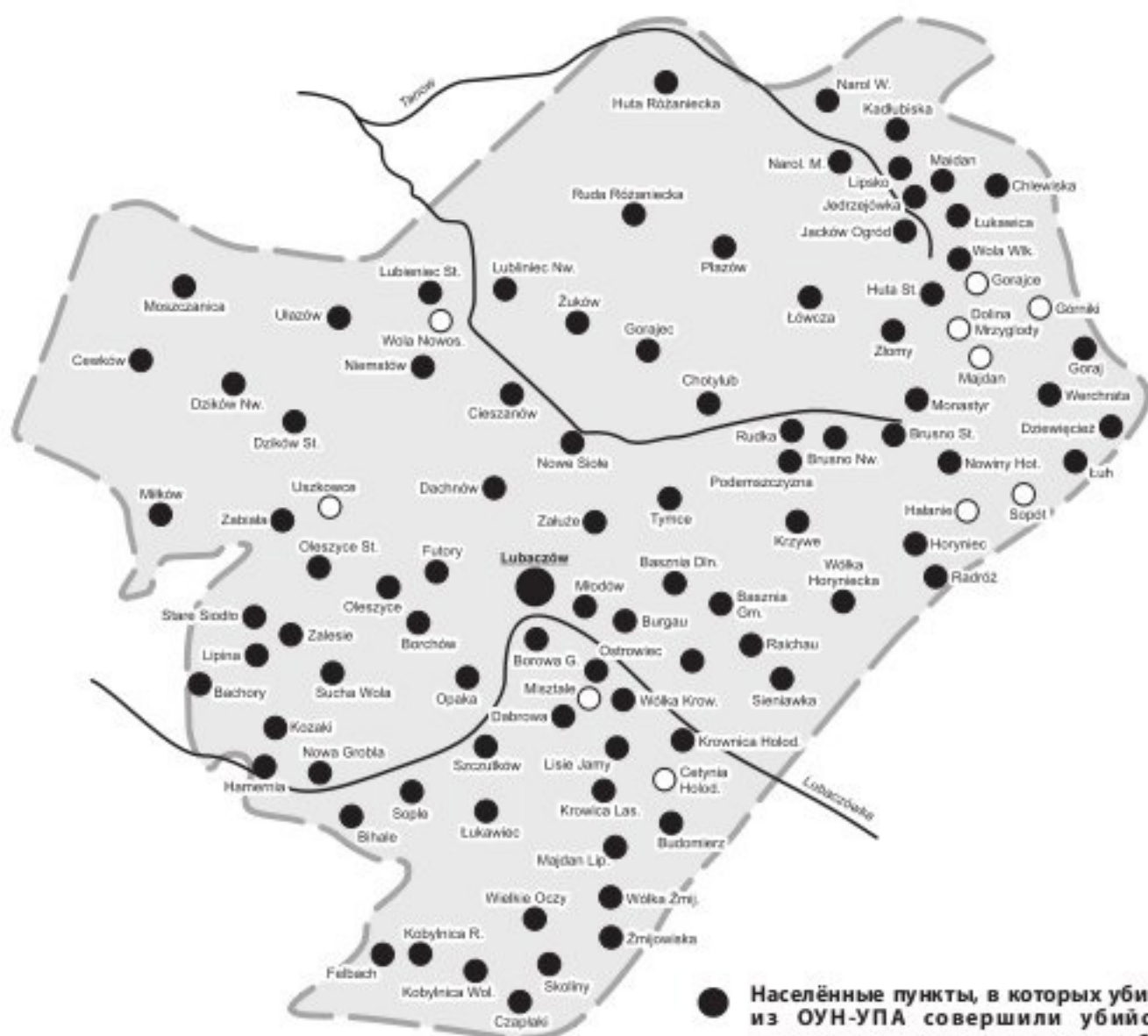
Липско. Символическая могила на приходском кладбище, посвящённая 42 полякам из этого села и окрестностей, погибшим в бою с УПА в ночь с 21 на 22.05.1944 г.



Чермно. Могила поручика Антония Рыхеля (псевдоним „Ангел“) коменданта округа АК, убитого членами ОУН-УПА 4.10.1943 г.



Повят (уезд) Любачув
Эскиз административной карты повята – по данным на 1.09.1939 г.



ДОКУМЕНТАЛЬНО ПОДТВЕРЖДЕННОЕ ЧИСЛО ПОЛЯКОВ, УБИТЫХ УКРАИНСКИМИ
НАЦИОНАЛИСТАМИ ОУН-УПА В ПОВЯТЕ (УЕЗДЕ) ЛЮБАЧУВ В 1939-1946 ГОДАХ

L.p.	Nazwa miejscowości	liczba zamordowanych	ustalone nazwiska ofiar	ranni	wypędzeni, wysiedleni	spalone zagrody
1	2	3	4	5	6	7
1.	Cieszarów	65	65	3	-	30
2.	Lubaczów	98	98	3	-	-
3.	Basznia Dolna	42	14	3	-	130
4.	Basznia Górna	40	10	1	-	120
5.	Bihale	13	13			120
6.	Borchów	13	12		-	50
7.	Borowa Góra	9	9			130
8.	Brusno Nowe	63	57		-	120
9.	Brusno Stare	15	4		-	130
10.	Burgau - Karolówka	31	26		150	30
11.	Cewków	16	16			200
12.	Chlewiska	5	5			80
13.	Chotyłub	24	20	3		70
14.	Dachnów	9	9			60
15.	Dąbrowa	13	13	1		50
16.	Deutshbach - Dąbrówka	13	13			20
17.	Dzików Nowy	16	16			50
18.	Dzików Stary	39	37			150
19.	Felsendorf - Dąbków	3	3			15
20.	Futory	40	15			50
21.	Gorajec	67	41			60
22.	Horyniec	9	9	2		50
23.	Huta Różaniecka	41	36			60
24.	Huta Stara - Huta Złomy	10	10			30
25.	Kadłubiska	3	3			40
26.	Krowica Hołodowska	41	32	10		140
27.	Krowica Lasowa	3	3			70
28.	Krowica Sama	12	12	1		50
29.	Krzywe	6				15
30.	Lipowiec	16	16	3		100
31.	Lipsko	42	42			70
32.	Lisie Jamy	11	11			120
33.	Lubliniec Nowy	11	11			80
34.	Lubliniec Stary	31	13	2		120
35.	Łowcza	32	23	2		90
36.	Łukawica	9	9	1		31
37.	Łukawiec	15	15	2		110
38.	Milków	41	7	1		
39.	Młodów	14	9	1		130
40.	Moszczenica	9	9			90
41.	Narol Miasto	64	8	25		10
42.	Narol Wiesz	5	5	2		20
43.	Niemstów	8	8	-		70
44.	Nowe Siolo	7	7			150
45.	Nowiny Horynieckie	32	32	3		60
46.	Oleszyce Miasto	18	6	1		
47.	Oleszyce Stare	28	22	2		100



48.	Opaka	9	9			50
49.	Ostrowiec	3	1			10
50.	Płazów Miasto	10	3	1		55
51.	Podemsczyzna	1	1			50
52.	Reichau - Podlesie	30	28	3		15
53.	Ruda Różaniecka	27	24			
54.	Rudka	62	62	3	300	74
55.	Sieniawka	2	2			50
56.	Stare Siolo 206	96	4			160
57.	Sucha Woła	10	10	2		100
58.	Saczutków	27	27	3		90
59.	Ułazów	10	10	1		150
60.	Woła Wielka	22	22	2		60
61.	Wułka Horyniecka	9	9	1		40
62.	Załuże	38	33	-		10
63.	Żuków	5	5	-		100
Razem:		1.621	1.196	92	450	4.485

ПРИМЕЧАНИЕ: Всего убито 3621 человек, в том числе установлены фамилии 1621 человек.

ГЕНОЦИД – ПОВЯТ (УЕЗД) ЛЬВОВ, ЛЬВОВСКОЕ ВОЕВОДСТВО



Стефан Джугай „Джес” – солдат АК, погиб 26.07.1944 г. в бою с подразделением „СС Галичина”



Владислав Мазур „Александр” – Квартирмейстер Округа АК, 26 июля 1944 г. убит украинскими солдатами из дивизии „СС Галичина”



Барщовице, посёлок Халупки. Ян Облицки 60 лет и Михал Облицки 36 лет, убитые членами ОУН-УПА. Квартирмейстер Округа АК убит 27-28 февраля 1944 г.



Пачкув. Символическая могила Вацлава Цишлиньского 30 лет, 28 февраля 1944 г. убит членами ОУН-УПА в Ярчинове, повят Львов. Могила находится в повяте Олесница, ниже-силезское воеводство



Памятная доска с именами поляков, убитых членами ОУН-УПА. Находится на символическом кладбище „Голгофа Востока”



Краков. Мемориальная доска в честь солдат Народной Военной Организации Округа „Восточная Малая Польша”, погибших за свободу Львова и львовской земли. Доска находится в гарнизонном костёле А.К. в Кракове



Наваррия. Костёл с 1715 г., в настоящее время – развалины



Семлювка. 26.07.1944 г. украинские солдаты из дивизии СС „Галичина“ расстрелили 32 поляков – жителей села



Ходовица. Костёл с 1715 г., в настоящее время – развалины



Баршовице, посёлок Халупки. Пепелище одного из 32 польских дворов, сожжённых членами ОУН-УПА 27-28 февраля 1944 г



Краков. Мемориальная доска в честь поляков, убитых палачами из ОУН-УПА на Юго-Восточных Кресах в 1942 – 1946 годах. Доска размещена на Стене Памяти в Пантеоне Национальной Славы в гарнизонном костёле А.К. в Кракове



Жешув. Мемориальная доска в честь польских профессоров львовских высших учебных заведений, убитых немецкими солдатами при участии украинских националистов из ОУН и батальона „Нахтигаль“. Доска находится в костёле Святого Креста в Жешуве



Краков. Мемориальная доска, посвящённая подполковнику Томашу Матьшевскому, командиру роты группы „Варта“. Доска находится в гарнизонном костёле А.К. в Кракове



Краков. Мемориальная доска в честь солдат Народной Военной Организации Округа „Восточная Малая Польша“, погибших за свободу Львова и львовской земли. Доска находится в гарнизонном костёле А.К. в Кракове

ДОКУМЕНТАЛЬНО ПОДТВЕРЖДЕННОЕ ЧИСЛО ПОЛЯКОВ, УБИТЫХ УКРАИНСКИМИ
НАЦИОНАЛИСТАМИ ОУН-УПА В ПОВЯТЕ (УЕЗДЕ) ЛЬВОВ В 1939-1946 ГОДАХ

L.p.	Nazwa miejscowości	liczba zamordowanych	ustalone nazwiska ofiar	ranni	wypędzeni, wysiedleni	spalone zagrody
1	2	3	4	5	6	7
1.	Jaryczów Nowy	17	2	–	740	148
2.	Szczerzec	25	–	–	80	17
3.	Winniki	29x	–	–	2.200	360
4.	Barszczowice	45	24	4	1.400	237
5.	Basiówka	11	–	–	670	98
6.	Biłka Królewska	29	3	2	1.000	183
7.	Biłka Szlachecka	30	9	3	1.900	328
8.	Biłhorszczce	16	–	–	500	100
9.	Ceperów Cepuchy – przys.	14	–	20	45	
10.	Chrusno Nowe	6	6	–	10	3
11.	Chrusno Stare	30	29	–	100	25
12.	Czarnuszowice	6	2	–	450	76
13.	Czerepin	7	1	–	30	8
14.	Czyszki	23	2	–	2.300	417
15.	Czyżyków	14	–	–	120	26
16.	Dawidów	9	–	–	2.400	448
17.	Gaje	5	3	–	60	14
18.	Gańczary	3	–	–	370	79
19.	Glinna	6	2	–	810	134
20.	Grzęda	30	30	5	200	47
21.	Hermanów	24	9	–	200	45
22.	Hodowica	15	–	–	950	152
23.	Huta Szczerzecka	61	36	–	250	65
24.	Jaryczów Stary	6	–	–	560	107
25.	Kościejów	22	–	–	600	109
26.	Kozielniki	22	–	–	700	112
27.	Krotoszyn	11	–	–	1.150	210
28.	Kukizów	16	6	–	240	54
29.	Leśniowice	12	4	–	160	33
30.	Łany	24	7	2	400	88
31.	Malechów	25	9	–	500	89
32.	Mikłaszów	14	14	2	230	51
33.	Milatycze	12	1	–	570	112
34.	Nawaria	4	4	–	730	121
35.	Ostrów	8	1	–	500	93
36.	Płaski	20	2	–	90	21
37.	Podborce	12	1	–	570	100
38.	Podciemno	22	22	–	180	38



39.	Podliski Wielkie	12	-	-	180	41
40.	Polana / Miedziaki /	27	27	3	470	82
41.	Polanka	33	-	10	2	
42.	Pustomyty	13	12	1	1.270	227
43.	Rakowiec	95	1	29		57
44.	Rzęsna Polska	12	-	-	3.100	490
45.	Rzęsna Ruska	15	-	-	130	24
46.	Sichów	5	-	-	970	153
47.	Siemianówka	33	30	5	4.650	563
48.	Sokolniki	12	2	1	3.700	640
49.	Tołszczów	31	2	-	250	55
50.	Wolków	20	-	-	600	103
51.	Zarudce	10	5	-	740	136
52.	Zaszków	10	1	-	480	88
53.	Zawadów	81	-	180	33	
54.	Zimna Woda	4	4	-	1.000	140
55.	Zimna Wódka	7	-	-	1.000	120
56.	Zubrza	25	-	2	1.300	250
57.	Zuchorzyce	7	-	-	600	100
58.	Żurawniki	12	1	1	550	100
59.	Żydatycze	2	-	-	800	120
Razem:		1.151	314	108	45.847	8.610

ПРИМЕЧАНИЕ: Всего убито 1901 человек, в том числе установлены фамилии 1151 человек

Повят (уезд) Львов

Эскиз административной карты повята – по данным на 1.09.1939 г.





ГЕНОЦИД – ГОРОД ЛЬВОВ



Площадь перед тюрьмой на улице Лонцкого. Трупы заключённых, убитых НКВД в июне 1941 г.



Ключборк. Мемориальная доска в 75-ю годовщину обороны Львова, установленная в честь львовских Орлят, которые сражались в 1918-1920 годах. Доска находится в приходском костёле в Ключборке, Опольское воеводство



Площадь перед тюрьмой на улице Лонцкого. Трупы заключённых, убитых НКВД в июне 1941 г.



Площадь перед тюрьмой на улице Лонцкого. Трупы заключённых, убитых НКВД в июне 1941 г.



Похороны Э. Ратушиньского и В. Шидловского, убитых украинскими полицейскими 06.03.1944 г.



Юзеф Вильчур, 6 лет. В 1943 г. застрелен украинским полицейским



Пример глумления украинских фашистов над евреями.



Тела евреев – жертв погромов, расстрелянных украинскими националистами 2-4 июля 1941 г.



Пример глумления украинских фашистов над евреями



Площадь перед тюрьмой на улице Лонцкого. Трупы заключённых, убитых НКВД в июне 1941 г.



Окров авленный, раздетый донага еврей – жертва украинских фашистов



Пример глумления украинских фашистов над евреями



Площадь перед тюрьмой на улице Лонцкого. Трупы заключённых, убитых НКВД в июне 1941 г.



Панорама Львова – вид с Высокого Замка



Кладбище защитников Львова после восстановления и открытия



Жешув. Мемориальная доска в честь львовских Орлят, погибших при обороне Львова. Установлена в 80-ю годовщину боёв за Львов. Доска находится в костёле Святого Креста в Жешуве



**ГЕНОЦИД – ПОЛЬСКИЕ ПРОФЕССОРА, А ТАКЖЕ ИХ СЕМЬИ
УБИТЫЕ НЕМЕЦКИМИ НАЦИСТАМИ И УКРАИНСКИМИ НАЦИОНАЛИСТАМИ**



Проф. Казимеж Бартель



Проф. Тадеуш Бой-
Желеньски



Проф. Антони Цешиньски



Проф. Владислав
Добжанецки



Проф. Ян Грек



Мария Грек, жена
профессора Яна Грека



Проф. Эдвард Гамерски



Проф. Генрик Хиларович



Проф. Владзимеж
Круковски



Проф. Роман Лонгшам де
Берье



Бронислав Лонгшам де
Берье – выпускник



Зигмунт Лонгшам де Берье
– выпускник



Казимеж Лонгшам де
Берье – выпускник



Проф. Антони Ломницки



Адам Менсович, внук
профессора Соловия



Доцент Станислав
Мончевски



Проф. Вигольд Новицки

Д-р медицины Ежи
Новицки

Проф. Тадеуш Островски

Ядвига Островска – жена
профессораКсенз Владислав
Коморницки,
арестованный в квартире
проф. Т. Островского

Проф. Станислав Пилят

Проф. Станислав
ПрогульскийИнженер Анжей
Прогульский – сын

Проф. Роман Ренцки



Проф. Станислав Рузевич



Проф. Влодзимеж Серадзки



Проф. Влодзимеж Сзожек



Проф. Адам Соловий



Инженер Зузахы Соловий



Проф. Казимеж Ветуляни



Проф. Роман Віткевич



Проф. Каспер Вайль



Магистр права Юзеф Вайль



Доцент Ежи Гжэндзевски




Людвик Постула



Проф. Болеслав Яловы



Вроцлав. Мемориальная доска в честь профессора Болеслава Ялового, убитого во Львове украинцем Паньчиным 01.10.1943 г. Доска находится на здании Медицинской Академии во Вроцлаве



Вроцлав. Урна с прахом профессоров Университета Яна Казимежа (теперь - Львовский Национальный Университет им. Ивана Франко) с Вулицького Холма во Львове - места их гибели от рук немецких нацистов и украинских националистов в июле 1941 г. Урна находится в здании Медицинской Академии на ул. Боровицкой во Вроцлаве



Вроцлав. Плиты у памятника на Грюнвальдской Площади во Вроцлаве



Вроцлав. Памятник, увековечивающий профессоров Университета Яна Казимежа во Львове (теперь - Львовский Национальный Университет им. Ивана Франко), погибших от рук немецких нацистов и украинских националистов в июле 1941 г. Памятник установлен на Грюнвальдской Площади во



Краков. Мемориальная доска в честь профессоров львовских вузов, расстрелянных вместе с семьями в июле 1941 г. на Вулецких Холмах во Львове. Доска размещена на Стене Памяти в Пантеоне Национальной Славы в Гарнизонном Костеле АК Святой Ядвиги Королевы Польши в Кракове



Вроцлав. Мемориальная доска в честь профессоров, расстрелянных на Вулецких Холмах во Львове в июле 1941 г. Доска находится на здании Вроцлавского Университета на Университетской площади.



Люблин. Мемориальная доска, посвященная профессорам львовских вузов, погибшим от рук немецких нацистов и украинских националистов в июле 1941 года. На первом плане - Генеральный Секретарь Совета Охраны Памяти Борьбы и Мученичества Анджей Пшевозник. Доска находится на здании Университета им. Марии Складовской-Кюри в Люблине



Вроцлав. Мемориальная доска в честь львовских профессоров, погибших от рук немецких нацистов и украинских националистов на Вулецких Холмах во Львове в июле 1941 г. Доска находится на здании Отделения Польской Академии Наук на улице Подвалье во Вроцлаве



Варшава. Памятная доска, посвященная профессорам, погибшим от рук немецких нацистов и украинских националистов в июле 1941 года на Вулецких Холмах во Львове. Доска находится в Варшавском Университете в Варшаве



ГЕНОЦИД – ЛЬВОВСКОЕ ВОЕВОДСТВО



ДОКУМЕНТАЛЬНО ПОДТВЕРЖДЕННОЕ ЧИСЛО ПОЛЯКОВ, УБИТЫХ УКРАИНСКИМИ

В таблицах представлена численность убитых, раненных и изгнанных людей во Львовском воеводстве и некоторых повятах (уезда) этого воеводства, в результате геноцида, совершённого националистами ОУН-УПА (здесь приводятся данные, не показанные на других диаграммах выставки).

L.p.	Nazwa miejscowości	liczba zamordowanych	ustalone nazwiska ofiar	raneni	wypędzeni, wysiedleni	spalone zagrody
1	2	3	4	5	6	7
1.	BÓBRKA a) 94 b) 39	959	428	64	14.185	2.528
2.	BUCZÓW a) 56 b) 37	388	207	44	3.550	1.524
3.	DOBROMI a) 89 b) 61	973	399	123	13.305	2.894
4.	DROHOBI CZ a) 79 b) 30	623	327	28	29.670	2.183
5.	GRÓDEK JAGIELLOŃSKI a) 78 b) 30	528	157	8	15.041	2.673
6.	JAWOSŁAW a) 110 b) 64	1.213	807	80	-	4.428
7.	JAWORÓW a) 78 b) 50	1.168	414	5	11.169	1.871
8.	LESKO a) 154 b) 109	1.384	575	115	1.708	3.843
9.	LUBACZÓW a) 66 b) 63	1.621	1.190	92	480	4.485
10.	LNÓW Miasto a) 1 b) 1	261	178	5	125.000	-
11.	LNÓWSKI Powiat a) 134 b) 59	1.131	314	108	45.847	8.610
12.	MOSCISKA a) 78 b) 59	429	104	11	20.950	3.588
13.	PRZEMYSŁ a) 126 b) 89	1.358	682	72	-	5.422
14.	RAWARUSKA a) 74 b) 43	2.184	752	51	13.560	2.782
15.	RUDKI a) 71 b) 38	698	85	31	17.556	3.914
16.	SAMBOR a) 115 b) 49	827	146	8	35.973	5.545
17.	SANDK a) 131 b) 101	1.012	605	143	-	3.897
18.	SOKAL a) 189 b) 76	1.819	792	87	19.589	3.174
19.	TURKA a) 97 b) 32	488	324	7	5.190	858
20.	ZDLBIEW a) 73 b) 37	1.656	376	26	13.170	2.398
21.	KROŚNO a) 64 b) 2	6	2	-	-	-
22.	LANCUT a) 79 b) 2	10	1	-	-	-
23.	NEKO a) 60 b) 1	8	1	-	-	-
24.	PRZEWORSK a) 47 b) 5	107	77	-	-	-
25.	RZESZÓW a) 117 b) 5	68	23	-	-	-
26.	TRZEMBOŻEG a) 69 b) 1	9	-	-	-	-
woj. KRAKOWSKIE Powiaty:						
27.	GORLICE b) 30	17	16	-	-	-
28.	JASŁO b) 5	51	26	-	-	-
29.	NOWY SĄCZ b) 4	6	6	-	-	-
Razem:	a) 2.237 b) 1.098	20.299	8.662	1.108	385.923	66.427

ПРИМЕЧАНИЕ: Всего убито 40 299 человек, в том числе установлены фамилии 20 299 человек.



Львовское воеводство
Эскиз административной карты воеводства – по данным на 1.09.1939 г.



Геноцид в повятах (уездах) Львовского воеводства, не отражённый в отдельных таблицах

ПОВЯТ (УЕЗД) БЖОЗУВ
ДОКУМЕНТАЛЬНО ПОДТВЕРЖДЕННОЕ
ЧИСЛО ПОЛЯКОВ, УБИТЫХ УКРАИНСКИМИ



Lp.	Nazwa miejscowości	liczba zamordowa-nych	ustalona nazwiska ofiar	razem	wypędzeni, wysiedleni	spalona zagrody
1	2	3	4	5	6	7
1.	Bieszczad - miasto	2	2	--	--	--
2.	Bachorz, Chodorówka	19	2	--	--	--
3.	Barłowska	34	39	--	1990	239
4.	Bilano	--	--	--	--	--
5.	Dąbówka Starzeńska	7	1	--	--	--
6.	Dydlia	18	9	--	--	--
7.	Dyłażowa	41	41	13	1400	293
8.	Dynów	22	6	4	--	--
9.	Gnabówka	--	--	--	--	--
10.	Hocaków	1	--	--	--	--
11.	Horta	1	1	--	--	--
12.	Hudno	5	--	--	--	--
13.	Hroczówka	5	--	--	--	5
14.	Isarbi	--	--	--	--	--
15.	Iszakowice	--	--	--	--	--
16.	Jablówka Ruska	13	2	--	--	128
17.	Kamiki	7	--	--	--	149
18.	Krzemionka	--	--	--	--	--
19.	Krzywo	1	1	--	--	--
20.	Lutówka	7	--	--	--	--
21.	Lubno	7	2	--	--	--
22.	Malinówka	--	--	--	--	--
23.	Nawolka	2	2	--	--	--
24.	Nawroc	18	2	--	--	--
25.	Obierzyn	3	3	--	--	--
26.	Oszczówka	1	1	--	--	--
27.	Pawłokoma	44	44	--	--	180
28.	Pierzby	10	3	--	--	--
29.	Przedmieście Dysowne	1	1	--	--	--
30.	Siedliska	28	14	--	--	--
31.	Temecobów	3	3	14	--	94
32.	Trocinów	--	--	--	--	--
33.	Ulecz	38	15	1	190	319
34.	Wola	7	--	--	--	--
35.	Wiszka	2	--	--	--	--
36.	Witryłów	11	11	6	--	65
37.	Woladz i Wola Woladzka	34	1	--	93	102
Razem:		398	207	44	3.550	1.524

ПРИМЕЧАНИЕ: Всего убито 998 человек, в том числе установлены фамилии 398 человек.

ПОВЯТЫ (УЕЗДЫ): КРОСНО, ЛАНЬЦУТ, НИСКО,
ПШЕВОРСК, ЖЕШУВ,
ТАРНОБЖЕГ, ГОРЛИЦЕ, ЯСЛО, НОВЫЙ СОНЧ,
РЯШЕВ



РЯШЕВ



НОВЫЙ СОНЧ

Lp.	Nazwa miejscowości	liczba zamordowa-nych	ustalona nazwiska ofiar	1	2	3	4
1	2	3	4	1	2	3	4
4.	Przemotne			33			
5.	Zwierzyca			18	10		
Pow. Krosno				Pow. Tarnobrzeg			
1.	Kobylny	5	2	1.	Jamnica		9
2.	Krasne	5	--	Pow. Gorlice			
Pow. Łańcut				1.	Caenna	1	1
1.	Brzyka Wola	4	--	2.	Płotyńska	1	1
2.	Kurpówka	6	2	3.	Kłimowska	1	1
Pow. Nisko				4.	Blaszyków	1	1
1.	Iszacia	9	1	5.	Męcinka	1	
Pow. Przeworsk				6.	Pępa	7	7
1.	Gorliczyca	1	1	7.	Pępa	1	1
2.	Guzdka	3	3	8.	Pępa Ruska	2	2
3.	Kolczuga	1	1	9.	Sokarki	1	1
4.	Lopuzna Włocza	10	10	10.	Wyszewadka	1	1
5.	Manasterz	4	1	Pow. Jasło			
6.	Panzalawice	41	25	1.1.	Carmentis i Lubonka	13	9
7.	Przeworsk miasto	1	1	2.	Tobi	19	
8.	Rączyna	19	19	4.	Zmigrod Nowy	17	17
9-10.	Rochów Długi i Okręgly	10	4	5.	Zmigrod Stary	6	
11.	Tarasówka	7	4	Pow. Nowy Sącz			
Pow. Rzeszów				1.	Czyrna	1	1
1.	Owodówce	5	--	2.	Przytwa	2	2
2.	Jaworek Polski (Sokarski)	1	1	3.	Lubawa	1	1
3.	Łasica	10	3	4.	Luska	2	2
Razem:				287			
				153			

ПРИМЕЧАНИЕ: Всего убито 587 человек, в том числе установлены фамилии 287 человек



ПОВЯТ (УЕЗД) ГРУДЕК ЯГЕЛЛОНСКИЙ



Lp.	Nazwa miejscowości	liczba zamordowanych	ustalona nazwiska ofiar	rasa	wypędzeni, wysiedleni	spalone zagrody
1	2	3	4	5	6	7
1.	Gródek Jagielloński	15	5		5.680	918
2.	Jambin Lubuski	25	18		1.806	180
3.	Bartanów	55	4	1	230	30
4.	Białogóra (Wrocław)	5	1	-	380	100
5.	Carłów	3			110	20
6.	Dobroszany	11	5	-	190	35
7.	Dolnołęka	15	-	-	610	118
8.	Donatów	10	1		520	62
9.	Jamno	91	98	6	250	52
10.	Jasienka	37	-		80	18
11.	Kamieniec	12	-	-	40	12
12.	Karłowice	18	2	1	90	8
13.	Leśnica-Biaława FC	34	1	-	98	30
14.	Leśnica	2	1	-	30	8
15.	Lubin Wielki	14	-	-	640	118
16.	Majdan	2	2		55	8
17.	Mosina	18	8	-	640	95
18.	Oborniki	8	1		190	68
19.	Powitno	30	-		270	51
20.	Puławy	10	3	-	260	46
21.	Rodowice	18	-	-	2.500	390
22.	Mawłoki	10				
23.	Stradka	24	-	-	220	50
24.	Wieliczka	1	1		650	120
25.	Wola Dobroszowska	15	-	-	140	35
26.	Zakże	10	-	-	11	4
27.	Złoty-Kamień (pocz. Jambin)	30		178	34	
28.	Zielon	15	1		60	12
29.	Zurów	5			85	15
30.	Zarnica	15	15		130	22
Razem:		528	157	8	15.841	2.673

ПРИМЕЧАНИЕ: Всего убито 1287 человек, в том числе установлены фамилии 528 человек

ПОВЯТ (УЕЗД) МОСТИСКА



Lp.	Nazwa miejscowości	liczba zamordowanych	ustalona nazwiska ofiar	rasa	wypędzeni, wysiedleni	spalone zagrody
1	2	3	4	5	6	7
1.	Małcinka - miasto	18	15	-	2.080	248
2.	Sędziszewo - miasto	14	4	-	1.448	250
3.	Arłamowska Wola	28	-	-	-	-
4.	Bolesław	5	1	-	890	154
5.	Bolesławice	3	3	-	130	26
6.	Chłopy	14	15	-	70	3
7.	Dębrzyn	1	3	-	170	30
8.	Dobroszowska	2	-	-	880	108
9.	Horyszewice	7	-	-	130	28
10.	Husztów	9	3	-	120	25
11.	Kabłow	6	1	-	310	65
12.	Końcin	9	-	-	480	88
13.	Kruszewo	10	-	-	520	90
14.	Laska Wola	106	29	-	1.820	308
15.	Lipniki	16	3	3	640	145
16.	Makowicka Wola	50	8	1	120	25
17.	Myślibyż	19	-	-	480	84
18.	Pakocin	9	-	-	-	2
19.	Pruszyce	18	-	-	1.400	285
20.	Psotki	4	1	-	490	72
21.	Radawice	4	-	-	490	62
22.	Radachowice	16	8	-	1.350	244
23.	Rudnik	8	3	-	1.090	196
24.	Rudawiczka	12	-	-	380	48
25.	Sokoła	1	-	-	30	4
26.	Starzyna - Nowosady	3	1	-	40	8
27.	Stępczyce	5	-	-	810	142
28.	Stroczynka	2	-	1	1.110	168
29.	Tarasowice	2	-	-	118	20
30.	Trociniec	15	5	-	1.650	265
31.	Turkowie	12	1	-	840	145
32.	Włocławka	4	-	-	270	51
33.	Wolczyce	18	-	-	50	12
34.	Zawada	2	1	-	180	32
35.	Zdobychów	6	-	4	580	100
Razem:		429	104	11	20.910	3.588

ПРИМЕЧАНИЕ: Всего убито 1156 человек, в том числе установлены фамилии 429 человек

ЯВОРОВСКИЙ ПОВЯТ (УЕЗД)



Lp.	Назва miejscowości	liczba zamordowanych	ustalone nazwiska ofiar	razem	wypisani, wysiedleni	spalone zagrody
1	2	3	4	5	6	7
1.	Jaworów	51	8	-	1 770	295
2.	Kobowiac	21	1		480	17
3.	Berdychów	28			30	7
4.	Benów	18			580	73
5.	Bruchsal	25	4		590	102
6.	Bedonierz	4			130	22
7.	Bedryń	18				1
8.	Cesula	10	9		40	10
9.	Charyniac	3	1		80	10
10.	Czapki - a	14	14		50	12
11.	Czerczyn	21	7		15	6
12.	Czerkawa	2	2		68	18
13.	Czofynia	62	41		180	36
14.	Drohomyśl	38			330	53
15.	Fehlbach (Poisk Jaworski)	5	1		160	24
16.	Grognice	18			20	8
17.	Hruszowice	19	4		120	21
18.	Hruszów	2	2		30	2
19.	Hubi	5	5		180	49
20.	Kalwinia Buko - a	18	9		88	20
21.	Kalwinia Włoska - a	11	8		80	7
22.	Kackandówka	5	2		65	20
23.	Karczawa	8	4		150	25
24.	Lizno	31	29		140	34
25.	Lipawiec				40	47
26.	Lubienia	248				
27.	Miebrze	8	6		40	8
28.	Młyny	11	2			5
29.	Mokociszowice	4	6		30	8
30.	Mosberg	168	27			27
31.	Muzylewice Ratania	15	-		438	73
32.	Nakczów	3	3		230	48
33.	Nowiny	8	4		250	58
34.	Olszanica	1	1		60	13
35.	Ożarnia Duża - Ożarnia Mała	54	21		480	68
36.	Podkuby Wielkie	11	8		34	8
37.	Porubno	3	3		380	60
38.	Przybice	2	2		138	26
39.	Prusówka	34	34	3	180	38
40.	Ragóšno				160	38
41.	Rado Kochanowka	1	1		248	42
42.	Samy	15	-		60	18
43.	Skalin - a	7	3		78	14
44.	Szczepiety	2	2		20	4
45.	Szotawa	18	14		240	47
46.	Wielkie Ouzy - a	28	26			
47.	Wola Gajewska	68	-		680	98
48.	Wólka Ranczowska	4	4		30	6
49.	Wólka Zmijowska	38	36		5	8
50.	Zępowka	51	20		150	48
Razem:		1 168	414	8	11 508	1 871

ПРИМЕЧАНИЕ: Всего убито 2060 человек, в том числе установлены фамилии 1160 человек.

ПОВЯТ (УЕЗД) ТУРКА



Lp.	Назва miejscowości	liczba zamordowanych	ustalone nazwiska ofiar	razem	wypisani, wysiedleni	spalone zagrody
1	2	3	4	5	6	7
1.	Turka	40	-	-	2 800	265
2.	Bahowate	4	4	-	5	2
3.	Bobenka	1	1	-	30	2
4.	Borynia	50	6	1	400	76
5.	Dziarszyk Holowicki	7	7	-	30	2
6.	Dołki	1	1	-	5	1
7.	Dydowa	20	-	-	30	7
8.	Dziwince Górny	15	-	-	5	6
9.	Holowicko	1	-	-	2	2
10.	Holowka	1	1	-	30	2
11.	Irak	6	1	-	70	15
12.	Kowenki	14	5	1	45	8
13.	Lawisz	6	-	-	32	8
14.	Lobiec	20	-	-	20	6
15.	Lomna przy. Pościec	29	12	-	230	50
16.	Lopaszanka Lechawa	3	1	-	20	4
17.	Marków	62	27	1	1 800	230
18.	Mechanice	4	-	-	-	-
19.	Nowe Hucie	4	4	-	20	4
20.	Osława	16	-	-	180	35
21.	Rypiany	6	3	-	2	2
22.	Sokoliki Górskie	30	-	-	270	44
23.	Strzyki	2	-	1	40	25
24.	Szandrowiec	4	-	-	5	2
25.	Tarnawa Niżna	30	-	-	200	36
26.	Tarnawa Wyżna	30	-	-	30	4
27.	Trojanczyca Pastylska	20	-	-	3	4
28.	Trojanczyca Szlachecka	25	-	-	30	11
29.	Turze	9	9	2	80	17
30.	Wielce	4	-	-	160	28
31.	Wysocka Młyna	30	11	-	300	19
32.	Zawetka	2	1	-	15	5
33.	Zubrzyca	20	18	-	15	7
Razem:		499	124	7	5 198	858

ПРИМЕЧАНИЕ: Всего убито 899 человек, в том числе установлены фамилии 499 человек.



POWIAT SAMBOR
Tabela strat



SAMBOR

Lp.	Nazwa miejscowości	liczba zamordowanych	ustalone nazwiska ofiar	razem	wypędzeni, wysiedleni	spalone zagrody
1	2	3	4	5	6	7
1.	Sambor-re-ta	45	2	-	11.000	1.200
2.	Stara Sol-re-ta	20	7	-	900	104
3.	Stary Sambor-re-ta	52	2	3	1.150	230
4.	Baczyna	4	-	-	45	10
5.	Bilinka Mała	10	2	-	75	5
6.	Biskowice	1	-	-	2.400	500
7.	Błazów	3	-	-	45	10
8.	Brzeziany	8	-	-	300	80
9.	Bzdów	12	-	-	8	5
10.	Czukine	17	17	-	1.000	250
11.	Czyrki	2	1	-	800	170
12.	Dawidów	44	83	-	40	14
13.	Dubisz (Okolista przys.)	45	34	-	1.000	400
14.	Felcyn	1	1	-	2.800	250
15.	Horysta Rudzka	-	-	-	-	-
16.	Horysta Słachecka	7	6	-	200	25
17.	Kalinów (Kalendorf)	16	5	-	450	90
18.	Kamionka	5	-	-	500	180
19.	Krasberg	13	-	-	250	50
20.	Kalczyn Rudzka	-	-	-	-	-
21.	Kalczyn Słachecka	15	-	-	200	40
22.	Lanowice	3	-	3	850	150
23.	Ląka Rudzka	-	-	-	-	-
24.	Ląka Słachecka	1	2	-	80	12
25.	Łajsz	24	12	-	25	10
26.	Makojnowice	20	-	-	400	80
27.	Mokoszany	2	-	-	70	15
28.	Nalibki	10	-	-	870	140
29.	Neudorf	6	-	-	140	22
30.	Nowoszczyce	10	-	-	140	22
31.	Olszanik	15	5	-	420	85
32.	Pianowice	3	3	-	260	50
33.	Polana	6	-	-	65	14
34.	Radowice	10	1	-	1.800	200
35.	Rogozno	8	-	-	100	22
36.	Sapieżowice	6	3	-	1.500	280
37.	Sprytka Mała	-	-	-	-	-
38.	Sprytka Wielka	1	1	-	30	6
39.	Szarszowice	1	1	-	50	10
40.	Szelebowice	10	-	-	1.500	240
41.	Szerbica	5	-	1	100	11
42.	Stupnica Polska	-	-	-	-	-
43.	Stupnica Ruska	25	7	-	700	125
44.	Tenczynowice	2	-	-	10	2
45.	Uhrzecz Zapłotyńskie	5	-	-	800	160
46.	Wardowice	8	8	-	160	32
47.	Włodawice	5	5	1	10	5
48.	Wojutyza	10	10	-	850	165
49.	Wola Białowska	3	1	-	40	8
Razem:		827	146	8	35.973	5.545

UWAGA: Nazwiskami ustalono 827 osób zamordowanych, a według liczb szacunkowych we wszystkich miejscowościach w powiecie dodatkowo zamordowano około 600 osób.

ГЕНОЦИД – ПОВЯТ (УЕЗД) ПШЕМЫСЛЬ, ЛЬВОВСКОЕ ВОЕВОДСТВО



Гусаков. Коєндз Марцели Змора, 1907 г.р. – священник прихода Гусакова. 16 июля 1944 года был похищен, а 19.07.1944 г. убит членами ОУН-УПА



Пшемьськ. Городское кладбище. Символическая могила, которая чтит память убитых мирных жителей и солдат ВП, погибших в борьбе с человекоубийцами из ОУН-УПА в 1944-1947 годах



Боровица. Символическая могила, которая чтит память 66 поляков, убитых бандитами из ОУН-УПА в 1944-1947 гг.



Волчишовице, гмина Дидятини, повят Мостишка. В январе 1944 года 18 поляков были приглашены местными украинцами на „гостеприимное примирение“, где были убиты.



Дубинецко. Мемориальная доска на братской могиле восьми поляков, убитых бандитами из ОУН-УПА в ночь с 6 на 7.06.1947 г.



Пшемьськ. Мемориальная доска, посвященная жертвам геноцида, совершенного ОУН-УПА по отношению к польскому населению на Юго-Восточных Крессах. Доска находится в костёле Кармелитов Босых в Пшемьське



Пшемысль. Похороны 4 солдат из 28 пп. 9 ДП, погибших в бою с ОУН-УПА в районе Пшемысля



Тарнув. Обелиск, посвященный памяти поляков, убитых на Юго-Восточных Кресах в 1939-1947 годах. Обелиск находится на столбе стены старого кладбища в Тарнуве, малопольское воеводство




Бирча. Памятник в честь солдат ВП, погибших в борьбе с человекоубийцами из ОУН-УПА в 1944-1947 гг.




Пшемысль. Мемориальная доска в честь графа Игнацы Красицкого, убитого 15.03.1943 года в Мелнове членами ОУН-УПА. Доска открыта и освещена в 2001 году. Находится в костёле Кармелитов Босых в Пшемысле



Пшемысль. Коммунальное кладбище. Место захоронения солдат сентября 1939 и 18 солдат Народного Войска Польского, убитых членами ОУН, состоявших на германской службе



Пшемысль. Коммунальное кладбище. Место воинских захоронений с братскими и отдельными могилами, в которых покоятся 240 солдат, погибших в борьбе с ОУН-УПА в 1944-1947 гг.



Пшемысль. Кладбище в Засанье (район города). Братские и отдельные могилы солдат ВП, убитых и погибших в борьбе с человекоубийцами из ОУН-УПА в 1944-1947 гг.



Дубецко. Памятник в честь семи убитых поляков, жителей Дубецка и Сливницы, убитых бандитами из ОУН-УПА 07.06.1947

ДОКУМЕНТАЛЬНО ПОДТВЕРЖДЕННОЕ ЧИСЛО ПОЛЯКОВ, УБИТЫХ УКРАИНСКИМИ НАЦИОНАЛИСТАМИ ОУН-УПА В ПОВЯТЕ (УЕЗДЕ) ПШЕМЫСЛЬ В 1939-1946 ГОДАХ

Lp.	Nazwa miejscowości	liczba zamordowanych	ustalone nazwiska ofiar	ranni	wypędzeni, wysiedleni	spalone zagrody
1	2	3	4	5	6	7
1.	Przemyl miasto	483	343	-	-	2
2.	Nizankowice miasteczko	12	12	-	-	-
3.	Aksmanice	4	4	-	-	100
4.	Babice	29	6	-	-	120
5.	Bachórzec	7	-	-	-	-
6.	Bachów	23	7	-	-	150
7.	Barycz	5	-	-	-	100
8.	Batycze	4	3	-	-	100
9.	Bełwin	1	1	-	-	50
10.	Bolestrzyce	1	1	-	-	100
11.	Boratycze	5	4	-	-	40
12.	Bryłnice	15	2	-	-	100
13.	Buzkowice	6	1	-	-	80
14.	Chodnowice	5	5	-	-	70
15.	Cholowice	1	1	-	-	50
16.	Chyrzyna	2	2	2	-	42
17.	Cisowa	48	9	-	-	200
18.	Danowice	17	11	4	-	50
19.	Dubiecko	10	10	-	-	5
20.	Duńkowiczki	1	1	-	-	50
21.	Dusowce	2	2	-	-	110
22.	Fredepol	1	1	-	-	30
23.	Gdeszyce	4	1	-	-	80
24.	Grodnowce	7	7	-	-	80
25.	Hermanowice	11	3	-	-	80
26.	Husznatycze	8	8	-	-	-
27.	Hucisko Nienadworskie	2	2	-	-	-



28.	Hureczko	1	1	-	-	50
29.	Ikań	14	14	-	-	150
30.	Jakomanice	5	4	-	-	150
31.	Kłokowice	1	1	-	-	50
32.	Kniażyce	15	12	-	-	90
33.	Koniusza	32	31	-	-	50
34.	Koniuszki	2	2	-	-	15
35.	Kormanice	2	1	-	-	100
36.	Korytniki	24	3	-	-	150
37.	Krasice	2	-	-	-	30
38.	Kraszczyn	46	39	4	-	68
39.	Krowniki	3	1	-	-	100
40.	Kruhel Mały	3	-	6	-	50
41.	Kruhel Wielki	16	16	6	-	70
42.	Krzeczkowa	3	3	-	-	-
43.	Krzywca	33	9	8	-	10
44.	Kurkowska	1	1	-	-	-
45.	Kupiatycze	4	1	-	-	30
46.	Kupna	14	14	-	-	30
47.	Lętowia	2	2	-	-	20
48.	Łuczycze	3	3	-	-	50
49.	Maćkowice	34	34	-	-	150
50.	Małkowice	10	8	-	-	250
51.	Medyka	3	3	-	-	-
52.	Mielinów	6	6	-	-	30
53.	Młodowice	14	4	-	-	90
54.	Nakło	3	3	-	-	100
55.	Nehrybka	8	-	3	-	-
56.	Nienadowa	3	3	-	-	-
57.	Nowosiółki	1	-	-	-	-
58.	Olszany	15	2	4	-	120
59.	Orły	1	1	-	-	-
60.	Orzechowce	15	5	2	-	130
61.	Pikulica	5	5	4	-	132
62.	Polchowa	21	18	-	-	120
63.	Polska Marynka	1	1	-	-	-
64.	Pralkowce	9	3	11	-	63
65.	Roczpol	7	7	3	-	60
66.	Rokszycze	16	11	4	-	90
67.	Ruska Wieś	9	7	-	-	-
68.	Siedlisko	14	11	-	-	-
69.	Sielnica	32	18	-	-	19
70.	Sólce	6	6	-	-	50
71.	Stanisławczyk	3	-	-	-	-
72.	Stubienko	6	4	-	-	100
73.	Stubno	6	6	-	-	50
74.	Słomka ad Dubiecko	11	11	-	-	-
75.	Słomka ad Kraszczyn	20	3	2	-	100
76.	Średnia	8	5	-	-	120
77.	Tarnowce	25	20	-	-	110
78.	Tonki	1	1	-	-	-
79.	Trójczyce	1	1	-	-	100
80.	Ujkiowice	28	13	-	-	68
81.	Wacławice	1	1	-	-	-
82.	Walena	10	10	-	-	-
83.	Wąpowce	7	6	2	-	90
84.	Witoszyce	2	2	-	-	-
85.	Wola Krzywiecka	6	6	-	-	150
86.	Wysatycze	3	3	-	-	-
87.	Zalesie	23	19	2	-	10
88.	Zrutowice	2	1	-	-	100
89.	Zurawica	9	-	-	-	-
Razem:		1.350	682	72	-	5.422

ПРИМЕЧАНИЕ: Всего убито 2900 человек, в том числе установлены фамилии 1350 человек.

Повят (УЕЗД) Пшемысль

Эскиз административной карты повята – по данным на 1.09.1939 г.





ГЕНОЦИД – ПОВЯТ (УЕЗД) РАВА РУССКАЯ, ЛЬВОВСКОЕ ВОЕВОДСТВО



Любыча Крулевская. 2 жертвы палачей из ОУН-УПА среди множества убитых 16.06.1944 г. в лесу около железнодорожного пути



Любыча Крулевская. Ребёнок, убитый 16.06.1944 г. бандитами из ОУН-УПА в лесу около железнодорожного пути



Любыча Крулевская. Труп женщины, убитой членами ОУН-УПА в лесу Затыле 16.06.1944 г.



Белжец. Поляка, убитая 16.06.1944 г. членами УПА (вспорот живот и вынуты внутренности)



Белжец – Затыле. Женщина с ребёнком, убитые человекоубийцами из ОУН-УПА 16.06.1944



Любыча Крулевская. Поляки, убитые бандитами из ОУН-УПА 16.06.1944 г. Лес около железнодорожного пути



Любыча Крулевская. Жертва убийства 16.06.1944 г. в лесу около железнодорожного пути



Любича Крулевская. Поляки, убитые членами ОУН-УПА 16.06.1944 г. в лесу около железнодорожного пути



Белжец – Любича Крулевская. Транспортировка польских жертв, убитых в лесу около железнодорожного пути



Любича Крулевская. Жертва убийства 16.06.1944 г. в лесу около железнодорожного пути



Любича Крулевская. Перевозка убитых с места убийства в Белжец на железнодорожной платформе



Затылье Белжец – Любича Крулевская. 16.06.1944 г. человекаубийцами из ОУН-УПА была убита Бронислава Водичко. Около гроба – сыновья Роман и Войцех



Любича Крулевская. Жертва убийства 16.06.1944 г. в лесу около железнодорожного пути



Белжец. Пахороны поляков, убитых членами ОУН-УПА около Любичи Крулевской 16.06.1944



Белжец. Похороны поляков, убитых в лесу около Любычи Крулевской 16.06.1944 г.



Томашув-Любельский. Похоронное шествие поляков, убитых бандитами из ОУН-УПА около Любычи Крулевской 16.06.1944 г.



Белжец. Мемориальная доска на кладбище в Белжеце, увековечивающая память поляков, убитых около Любычи Крулевской



Любыча Крулевская. Памятник, посвященный солдатам, а также мирному населению, погибшим в борьбе с ОУН-УПА в 1944-1947 гг.



ДОКУМЕНТАЛЬНО ПОДТВЕРЖДЕННОЕ ЧИСЛО ПОЛЯКОВ, УБИТЫХ УКРАИНСКИМИ НАЦИОНАЛИСТАМИ ОУН-УПА В ПОВЯТЕ (УЕЗДЕ) РАВА РУССКАЯ В 1939-1946 ГОДАХ

L.p.	Nazwa miejscowości	liczba zamordowanych	ustalone nazwiska ofiar	ranni	wypędzeni, wysiedleni	spalone zagrody
1	2	3	4	5	6	7
1.	Rawa Ruska	63	3	-	3.050	370
2.	Niemirów	60	8	-	540	127
3.	Uhnów	101	42	15	450	108
4.	Bełżec – Zatyłe	138	68	-	-	-
5.	Biała	6	-	-	300	65
6.	Bruckenthal	230	34	2	20	57
7.	Choronów	23	17	1	70	20
8.	Chlewczyany	9	9	-	330	65
9.	Domaszów	12	12	-	220	43
10.	Dyniska	302	13	-	170	40
11.	Dziewięcierz	6	6	-	110	25
12.	Hrebenne	19	19	-	-	-
13.	Kamionka Wołoska	9	-	-	150	26
14.	Karów	10	-	-	170	36
15.	Korczmin	9	8	-	190	40
16.	Korczów	19	17	-	430	79
17.	Lubycza Kameralna i Kniазie	60	11	-	100	35
18.	Lubycza Królewska	104	18	13	100	20
19.	Machnów	46	1	-	-	2
20.	Magierów	36	1	-	800	160
21.	Michałówka	26	-	3	220	50
22.	Nowosiółka	7	6	-	-	240
23.	Ostrobuż	3	-	-	140	25
24.	Potylicz	4	4	-	870	166
25.	Prusie	7	6	-	90	20
26.	Radruż	30	27	-	180	40
27.	Rata Borowe – Ieśn.	10	3	-	450	103
28.	Rzeczyca	29	25	-	110	160
29.	Rzyczki	109	-	-	530	116
30.	Salasze	8	8	-	90	18
31.	Siedliska	4	1	-	-	-
32.	Staje	41	32	1	280	56
33.	Szczepiatyn	27	25	-	190	32
34.	Szczerzec	70	11	-	1.080	200
35.	Tamoszyn Fw. Byków	146	104	11	350	90
36.	Ulchówek	30	20	-	90	20
37.	Ulicko Sereckiewicz	100	-	-	860	170
38.	Wasyłów	145	137	5	100	40
39.	Werchrata	48	48	-	70	20
40.	Wulka Mazowiecka	2	2	-	90	18
41.	Wróblaczyn	30	-	-	370	60
42.	Zaborze	20	-	-	200	40
43.	Żurawce	11	8	-	-	-
Razem:		2.169	752	51	13.560	2.762

ПРИМЕЧАНИЕ: Всего убито 4169 человек, в том числе установлены фамилии 2169 человек.



Повят (уезд) Рава Русская
Эскиз административной карты повята (уезда) – по данным на 1.09.1939 г.



● **Населённые пункты, в которых убийцы из ОУН-УПА совершили убийства польского населения, а также грабежи и уничтожение польских хозяйств, согласно сообщениям свидетелей и документов**

○ **Населённые пункты, из которых нет воспоминаний свидетелей и документов о грабежах и разрушениях**

ГЕНОЦИД – ПОВЯТ (УЕЗД) РУДКИ, ЛЬВОВСКОЕ ВОЕВОДСТВО



Румно. 18.08.1944 г. Вероника Станислава Сужючка, 20 лет, погибла мученической смертью от рук человекоубийц из ОУН-УПА



Долобов. Слева направо: Доминик Бисковски и Владислав Войнарковски с сыном и дочерью, убитые членами ОУН-УПА 28.02.1944



Катеринице. Адам Борецки, 40 лет, был облиг бензином и сожжён живьём человекоубийцами из ОУН-УПА



Коропуж. Пётр Киселевич – убит членами ОУН-УПА 3.05.1941



Рудки. Богдан Зброжек – бургомистр города. Убит членами ОУН-УПА 16.09.1943



Рудки. 19.09.1943 г. Похороны Богдана Зброжека, убитого бандами из ОУН-УПА



Гоща – повят Олесница. Мемориальная доска, вмурованная в костёле Мадонны Гошанской, которая чтит память поляков, убитых членами ОУН-УПА на Юго-Восточных Кресах



Пшемьсль. 04.04.2004 г. Церемония открытия мемориальной доски в честь поляков, убитых в Румне 03.06.1944



Мемориальная доска в честь 40 жителей Румно, убитых бандами из ОУН-УПА 03.06.1944 г. Доска находится в костёле Святой Троицы в Пшемьсле



Пшемьсль. Мемориальная доска, посвящённая жителям Румно, убитым бандами из ОУН-УПА 2 и 3 июня 1944 г. Доска находится в костёле Святой Троицы в Пшемьсле




Твардогуря. Мемориальная доска, посвящённая памяти поляков, изгнанных с Юго-Восточных Кресов. Доска находится на стене костёла в Твардогуре, повят Олесница, Нижнесилезское воеводство



Комарно. Кладбищенская часовня. В ней проходят богослужения для польского населения



Румно. Символический крест на братской могиле убитых поляков – жителей Румно. Установлен 17.09.1994 г. уцелевшими жителями Румно, проживающими в Польше



Комарно. Памятник legionерам со времени борьбы за независимость в 1918-1920 гг. на кладбище в Комарно



Твардогура. Памятник в честь членов семьи Паньчиных и Патеров, убитых бандитами из ОУН-УПА 28.02.1944



ДОКУМЕНТАЛЬНО ПОДТВЕРЖДЕННОЕ ЧИСЛО ПОЛЯКОВ, УБИТЫХ УКРАИНСКИМИ
НАЦИОНАЛИСТАМИ ОУН-УПА В ПОВЯТЕ (УЕЗДЕ) РУДКИ В 1939-1946 ГОДАХ

L.p.	Nazwa miejscowości	liczba zamordowa- nych	ustalone nazwiska ofiar	ranni	wypędzeni, wysiedleni	spalone zagrody
1	2	3	4	5	6	7
1.	Rudki – miasto	17	3		1.350	185
2.	Komarńo – miasto	54*	12	–	1.240	197
3.	Adryanów	48	1		610	112
4.	Beńkowa Wisznia	15	3	–	480	100
5.	Brzeziec	10	–	–	330	60
6.	Buczały	4	1	–	1.160	243
7.	Chłopy	12	2	4	2.900	630
8.	Czajkowice	25	–	–	350	70
9.	Dołobów	8		2	320	68
10.	Dubaniowice	2	1	–	200	40
11.	Horożanna Wielka	2	2	–	60	13
12.	Hoszany	28	–	–	140	30
13.	Katarynice	41	1	4	530	118
14.	Kolbajowice	1	–	–	19	4
15.	Koniuszki Królewskie	12	–	–	10	3
16.	Koniuszki Siemianowskie	17	–	–	530	170
17.	Koniuszki Tuligłowskie	22		–	110	22
18.	Koropuż	11	2	–	110	21
19.	Laszki Zawiązane	2		1	60	10
20.	Malinów	1		–	620	130
21.	Michalewice	16		–	470	93
22.	Milczyce	18			1.300	250
23.	Mosty	13		1	40	9
24.	Nowa Wieś, Jasionów	48	1	–	250	54
25.	Nowosiółki Gościnnie	12	5	1	350	66
26.	Nowosiółki Oparskie	3	–	–	20	5
27.	Ostrów	35	–	2	80	15
28.	Ostrów Nowy	5	–	3	350	70
29.	Pohorce	1	–	2	950	180
30.	Rumno	40	39	11	1.100	216
31.	Susułów	25		–	16	2
32.	Tataryńów	4	4	–	40	50
33.	Tuligłowy	19	1	–	2.700	572
34.	Wistowce	12	7	–	120	25
35.	Zagórze	2	–	–	300	60
36.	Jakimczyce	15	–	–	60	12
Razem:		600	85	31	17.556	3.914

ПРИМЕЧАНИЕ: Всего убито 1250 человек, в том числе установлены фамилии 600 человек

Повят (уезд) Рудки

Эскиз административной карты повята (уезда) – по данным на 1.09.1939 г.





ГЕНОЦИД – ПОВЯТ (УЕЗД) САНОК, ЛЬВОВСКОЕ ВОЕВОДСТВО



Фалеювка. Мемориальная доска в честь 10 поляков, убитых немецкими жандармами по доносу членов украинской полиции



Санок. Одни из многих похорон поляков, убитых и погибших в борьбе с человекоубийцами из ОУН-УПА на защите населения в повяте Санок




Стефкова. Могила Владислава Середыньского, убитого 14.07.1944 г. местными бандитами из ОУН-УПА



Санок. Похороны поручика Людwickова из 34 пп. 8 ДП. Погиб в бою с боевкой ОУН-УПА в 1946 г



Санок. Похороны солдат ВП, погибших в боях с человекоубийцами из ОУН-УПА. Частая картина 1945-1946 гг.



Санок. Городское кладбище, воинское захоронение. Братские и одиночные могилы более 200 солдат ВП, убитых и погибших в боях с ОУН-УПА в 1944-1947 гг.



Санок – кладбище. Гробы с останками солдат 34 пп. 8 ДП, погибших на защите полевых в борьбе с ОУН-УПА в 1946 г.



Санок. Похороны хорунжего Мартыки из 34 пп. 8 ДП, погибшего в бою с человекоубийцами из ОУН-УПА



Санок. Маневренная группа солдат 8 отряда ВОП, сражающаяся с ОУН-УПА в повяте Санок в 1949 г.



Загуж. Городское кладбище, обелиск на братской могиле 60 солдат ВОП с 38 заставы в Команьче, которые погибли в бою с ОУН-УПА 26.03.1946 г.



Санок. Городское кладбище, мавзолей жертв лагерей уничтожения, убитых немецким оккупантом при помощи украинских полицейских – членов ОУН

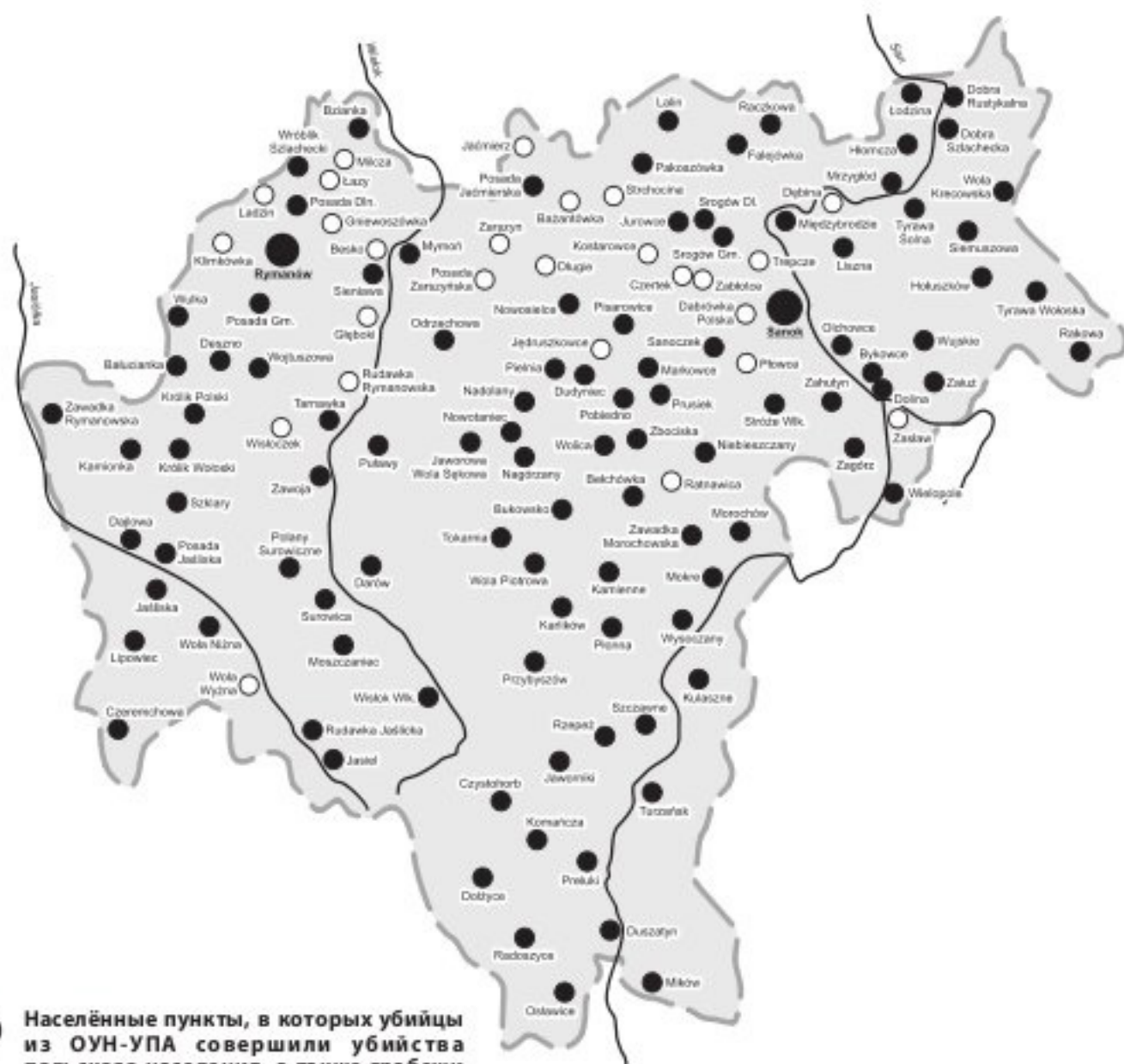


Темешув. Ксёндз Юзеф Скрабалак, убитый 28.05.1946 г. членами УПА в Темешуве, повят (уезд) Бжозув




Повят (уезд) Санок

Эскиз административной карты повята (уезда) – по данным на 1.09.1939 г.



● Населённые пункты, в которых убийцы из ОУН-УПА совершили убийства польского населения, а также грабежи и уничтожение польских хозяйств, согласно сообщениям свидетелей и документов

○ Населённые пункты, из которых нет воспоминаний свидетелей и документов о грабежах и разрушениях



**ДОКУМЕНТАЛЬНО ПОДТВЕРЖДЕННОЕ ЧИСЛО ПОЛЯКОВ, УБИТЫХ УКРАИНСКИМИ
 НАЦИОНАЛИСТАМИ ОУН-УПА В ПОВЯТЕ (УЕЗДЕ) САНОК В 1939-1946 ГОДАХ**

L.p.	Nazwa miejscowości	liczba zamordowanych	ustalone nazwiska ofiar	ranni	wypędzeni, wysiedleni	spalone zagrody
1	2	3	4	5	6	7
1.	Sanok miasto	109	114	-	-	-
2.	Rymanów miasto	7	1	-	-	-
3.	Bohuciany	-	-	-	-	45
4.	Bełchówka	3	1	-	-	25
5.	Bukowsko	47	47	8	-	300
6.	Bzianka	1	1	-	-	-
7.	Czerwucha	-	-	-	-	70
8.	Czystohorb	-	-	-	-	124
9.	Darów	-	-	-	-	20
10.	Deszno	5	2	-	-	80
11.	Dobra Rustykałna	10	10	-	-	40
12.	Dobra Szlachecka	9	5	-	-	100
13.	Dolina	4	1	-	-	30
14.	Dołżyca	2	2	-	-	65
15.	Dudyńce	4	1	-	-	40
16.	Duszatyn	4	2	5	-	10
17.	Falejówka	7	7	-	-	-
18.	Hłomcza	11	3	-	-	90
19.	Hofuczków	15	6	4	-	50
20.	Jasień	99	91	1	-	50
21.	Jeżiska	3	2	-	-	-
22.	Jawornik	5	5	-	-	70
23.	Junowce	4	1	4	-	40
24.	Kamienne	25	1	30	-	-
25.	Kamianka	-	-	-	-	-
26.	Karlików	5	2	-	-	60
27.	Komańcza	73	73	-	-	24
28.	Królik Polski	32	6	4	-	100
29.	Królik Wołoski	-	-	-	-	44
30.	Kufasza	6	2	-	-	80
31.	Lań	2	-	10	-	120
32.	Lipowiec	2	-	-	-	50
33.	Lisza	35	35	-	-	-
34.	Łodźna	14	2	8	-	60
35.	Markowce	1	1	1	-	5
36.	Międzybrodzie	2	-	2	-	40
37.	Mików	-	-	-	-	50
38.	Mokre	22	4	2	-	-
39.	Morochów	-	-	-	-	30
40.	Moszczaniec	-	-	-	-	81
41.	Mrzygłód miastko	11	11	-	-	-
42.	Mymot	3	-	-	-	-
43.	Nadolony	3	-	-	-	-
44.	Nagórzany	5	-	-	-	-
45.	Niebieszczy	8	7	-	-	30
46.	Nowosielce - Gniewosz	22	20	8	-	200
47.	Nowotaniec miastko	6	-	5	-	-
48.	Odrzechowa	12	2	-	-	-
49.	Olchowce	5	1	-	-	42
50.	Oślewie	3	1	-	-	80
51.	Pakosztówka	6	6	-	-	-
52.	Pielnia	12	3	-	-	150
53.	Pisarowice	5	-	-	-	-
54.	Płonna	19	5	-	-	150
55.	Pobiedno	5	3	1	-	87
56.	Polany Suromiczne	1	1	4	-	50
57.	Posada Dolna	4	-	-	-	-
58.	Posada Górna	5	-	-	-	-



59.	Posada Jałomska	2	2	-	-	-
60.	Posada Jałiska	2	1	3	-	40
61.	Prętki	4	4	-	-	60
62.	Prusiek	18	15	7	-	66
63.	Przybyszów	2	2	-	-	60
64.	Puławy	5	-	3	-	120
65.	Raczkowa	4	1	-	-	-
66.	Radoszyce	-	-	-	-	170
67.	Rakowa	25	1	-	-	50
68.	Rudanka Jałiska	-	-	-	-	22
69.	Rzepedź	7	7	-	-	120
70.	Sanoczek	2	-	4	-	6
71.	Siemuszowa	7	2	-	-	100
72.	Siemiana	9	3	-	-	120
73.	Srogów Dolny					
74.	Srogów Górny	9	1	-	-	90
75.	Stróże Małe					
76.	Stróże Wielkie	6	1	-	-	60
77.	Surowka	-	-	-	-	78
78.	Szczawne	29	10	-	-	134
79.	Szklary	2	-	4	-	60
80.	Tarnawka	-	-	-	-	63
81.	Turzańsk	5	5	-	-	100
82.	Tyrano Solna	4	-	4	-	-
83.	Tyrano Wołoska	9	4	-	-	5
84.	Wielopole	7	-	6	-	100
85.	Wiskok Wielki	8	2	-	-	200
86.	Wiola Niżna	-	-	-	-	80
87.	Wiola Plotrowa	1	1	-	-	60
88.	Wiola Sękowa	2	2	2	-	215
89.	Wolka	7	1	4	-	50
90.	Woluszowa	2	2	-	-	28
91.	Wólbik Szlachecki	7	1	5	-	120
92.	Wujskie	11	9	-	-	50
93.	Wulka	-	-	-	-	20
94.	Wysoczany	35	27	-	-	90
95.	Zagórz	3	-	-	-	-
96.	Zahutyń	15	2	2	-	4
97.	Zaluz	6	4	-	-	-
98.	Zasadka Morochowska	2	2	-	-	-
99.	Zasadka Rymanowska	6	2	-	-	170
100.	Zawojo	1	1	-	-	40
101.	Zboiska	10	2	4	-	60
Razem:		1012	603	143	-	3.997

ПРИМЕЧАНИЕ: Всего убито 2485 человек, в том числе установлены фамилии 1012 человек.

ГЕНОЦИД – ПОВЯТ (УЕЗД) СОКАЛЬ, ЛЬВОВСКОЕ ВОЕВОДСТВО



Лесничувка Зеленая. Пётр Скурки, 49 лет, убит членами ОУН-УПА 25.01.1944



Кристинополь. Ян Адамко, 32 года. Подпоручик АК, убитый бандитами из ОУН-УПА в районе Добрячина вместе с солдатом АК Каролем Гудзем и монахом О. Станиславом Мухой



Мадзярки. Свадьба Марыси Герус и Демка. Людвик Дынковски (первый слева) застрелен 28.01.1944 с Катажина Дынковска с мужем и восемью другими жителями села была уведена и убита членами ОУН-УПА, сброшена в глубокий колодец в Ровищах



Мадзярки. Эугения Тетера, 15 лет. Была изнасилована группой бандитов из ОУН-УПА, а затем убита ими



Лесничувка Зеленая. Юлия Скурска, 42 года. 25 января 1944 года убита вместе с мужем



Белз. Ксёндз прелат Якуб Дымитровски, 55 лет, настоятель приходского храма в Белзе, арестованный украинской полицией, убитый сотрудниками гестапо в декабре 1941 г. Подобная судьба постигла ещё пятерых поляков из Белза



Мыслакув. Мемориальная доска, посвященная мученичеству поляков на Юго-Восточных Крестах от рук человекоубийц из ОУН-УПА. Доска находится в Мыслакуве, повят свидница, ниже-силезское воеводство



Устжики Дольнее. Мемориальная доска в честь поляков, убитых членами ОУН-УПА в повятах Сокаль и Рава Русская в 1939-1947 годах. Доска находится в приходском храме в Устжиках Дольных, Прикарпатское воеводство



Чарна. Памятник в честь поляков, убитых бандитами из ОУН-УПА в повятах Сокаль и Рава Руская в 1946-1947 гг.




Краков. Мемориальная доска, посвященная шести деятелям Подпольной Польши и солдатам ЗВЗ из Белза, повят Сокаль. Доска находится на Стене Памяти в Пантеоне Народной Славы в гарнизонном костёле АК в Кракове



Краков. Мемориальная доска в честь деятелей подпольной Польши и солдат ЗВЗ из Белза. Доска находится в костёле Святой Ядвиги в Кракове



Ворохта. Крест на братской могиле польских жителей села, убитых членами ОУН-УПА 06.04.1944



Кристинополь. Уцелевший фрагмент надгробия с могилы Павла и Зугении Тетер, убитых палачами из ОУН-УПА 28.01.1944



Краков. Мемориальная доска в честь подпоручика АК Яна Адамко, которого 05.03.1945 г. в Кристинополе убили члены ОУН-УПА. Доска находится в гарнизонном костёле АК в Кракове




Повят (уезд) Сокаль

Эскиз административной карты повята (уезда) – по данным на 1.09.1939 г.



- Населённые пункты, в которых убийцы из ОУН-УПА совершили убийства польского населения, а также грабежи и уничтожение польских хозяйств, согласно сообщениям свидетелей и документов
- Населённые пункты, из которых нет воспоминаний свидетелей и документов о грабежах и разрушениях


 ДОКУМЕНТАЛЬНО ПОДТВЕРЖДЕННОЕ ЧИСЛО ПОЛЯКОВ, УБИТЫХ УКРАИНСКИМИ
 НАЦИОНАЛИСТАМИ ОУН-УПА В ПОВЯТЕ (УЕЗДЕ) СОКАЛЬ В 1939-1946 ГОДАХ

L.p.	Nazwa miejscowości	liczba zamordowanych	ustalone nazwiska ofiar	ranni	wypędzeni, wysiedleni	spalone zagrody
1	2	3	4	5	6	7
1.	Sokal miasto i Zabuże	70	35	4	4.440	-
2.	Belz miasto	164	58	3	1.000	221
3.	Baranie Peretoki	37	-	-	130	29
4.	Benduchy	1	1	-	9	2
5.	Bezejów	7	7	-	80	17
6.	Bobiatyn	6	-	-	550	120
7.	Bojanice	18	7	-	80	19
8.	Boratyn	50	1	-	150	40
9.	Budynin	10	-	3	-	5
10.	Byszów	5	-	-	340	68
11.	Chorobród	50	28	2	160	41
12.	Cieląż	12	-	-	150	30
13.	Dłużniów	5	-	-	-	-
14.	Dobraczyn	36	29	2	180	42
15.	Głuchów	15	11	-	140	28
16.	Hohołów	2	-	-	140	31
17.	Horbków	13	13	-	90	18
18.	Horodłowice	2	2	-	110	22
19.	Jastrzębica	14	-	-	90	21
20.	Kłusów	5	2	-	-	-
21.	Komarów	60	60	3	250	47
22.	Konotopy	13	10	5	330	65
23.	Korczyń	8	6	-	90	20
24.	Kościaszyn	2	2	-	70	13
25.	Krystynopol/a	55	31	7	1.500	226
26.	Leszczatów	27	5	-	120	30
27.	Leszczków	18	17	-	220	45
28.	Liwcze	7	-	-	-	-
29.	Łubów	2	-	1	-	2
30.	Łuczycze	25	-	-	-	35
31.	Machnówek	70	50	8	60	22
32.	Madziarki	27	24	-	80	20
33.	Moszków	12	12	-	180	35
34.	Nowy Dwór/a	22	5	-	480	80
35.	Opulsko	5	5	-	90	20
36.	Ostrów/a	113	113	8	1.500	320
37.	Parchacz	60	4	4	240	60
38.	Perwiatycze	11	-	-	60	14
39.	Piwowszczyzna	3	3	-	35	8
40.	Poturzyca	32	11	-	90	18
41.	Poździejewicz	7	-	-	70	12
42.	Prusinów	26	19	-	160	32
43.	Przemysłów	5	5	-	110	24
44.	Radwańce	3	-	-	170	34
45.	Rusin	10	10	-	150	30
46.	Sawczyn	5	-	-	130	25
47.	Śbieczów	2	2	-	160	32



48.	Sielec Belzki	11	8	-	340	68
49.	Stanisławówka	30	-	6	250	50
50.	Starogród	12	6	-	100	22
51.	Szmitków	10	4	-	80	17
52.	Świtarzów	5	5	-	610	110
53.	Tartaków Miasto					
54.	Tartaków Wieś	121/X	-	1	600	117
55.	Tuszków	8	3	-	190	40
56.	Tudorkowice	4	4	-	160	36
57.	Torki	6	-	-	190	40
58.	Uhrynów	51	1	-	300	105
59.	Ułwówek	12	-	-	-	15
60.	Waręż Miasto/a					
61.	Waręż Wieś/a	21	6	9	800	85
62.	Winniki	2	-	-	10	2
63.	Witków	11	-	3	-	30
64.	Wojślawice	33	30	-	270	61
65.	Wolica Komarowa	92	32	3	300	80
66.	Worochta	46	44	5	250	60
67.	Wyźłów	21	-	-	20	9
68.	Zawisznia	4	1	4	-	30
69.	Zawonie	37	17	-	135	35
70.	Zboiska	11	-	-	70	16
71.	Zubków	3	3	-	230	46
72.	Żabcze Murowane	41	38	4	320	68
73.	Zniatyń	72	-	-	210	55
74.	Żużel	2	2	-	160	32
Razem:		1.819	792	87	19.589	3.174

ПРИМЕЧАНИЕ: Всего убито 28 69 человек, в том числе установлены фамилии 1819 человек




ГЕНОЦИД – ПОВЯТ (УЕЗД) ЖОЛКВА, ЛЬВОВСКОЕ ВОЕВОДСТВО



Мосты Велки. Эразма Франкевич, 40 лет. 25.01.1944 г. убита в надлесничестве бандитами из ОУН-УПА



Волиця, посёлок Вечорки. Казимеж Витлицки, убитый членами ОУН-УПА вместе с женой и ребёнком в апреле 1944



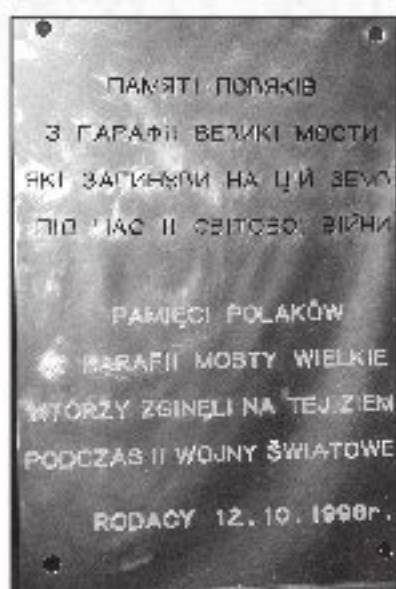
Дзібулки. Надлесничество – во втором ряду слева – Куćел, 35 лет. В сентябре 1944 г. члены ОУН-УПА убили его вместе с женой и детьми 1 года и 3-х лет, а также касиршей из надлесничества



Жолква. Михал Тышковски – убит членами ОУН-УПА
06.03.1944




Мосты Велки. Зофия Завитовска, 23 года. 25.01.1944 г. убита бандитами из ОУН-УПА во время нападения на здание надлесничества, вместе с ней погибло ещё 16 поляков



Мосты Велки. Центральная мемориальная доска с надписью на памятнике, посвящённая полякам, убитым бандитами из ОУН-УПА в 1942-1946 годах



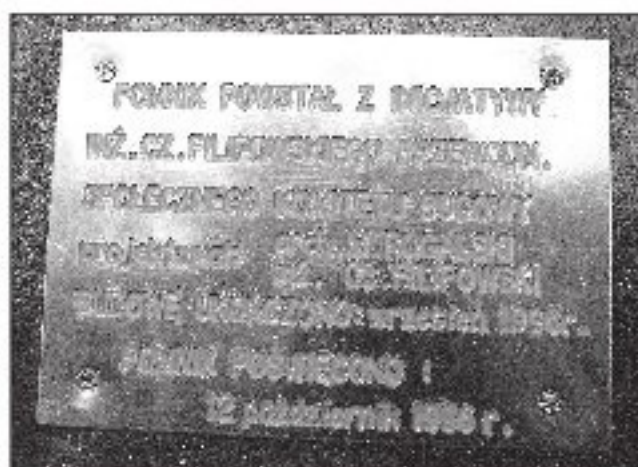
Мосты Велки. Памятник, посвящённый памяти 215 поляков, жителей прихода Мосты Велки, убитых членами ОУН-УПА в 1942-1946 гг.



Лодзь. Мемориальная доска в честь поляков с Восточных Кресов. Доска находится в костёле Святого Духа в Лодзи



Волиця посёлок Вечорки. Символический крест на месте, где 115 поляков в 1941 г. были выселены в Бессарабию



Мосты Велки. Метрика на памятнике, посвящённом полякам, убитым в приходе Мосты Велки



Станиславка. Символический крест на месте уже несуществующего села, которое оборонялось 14.04.1944 г. во время нападения человекоубийц из ОУН-УПА, но было сожжено



Волица посёлок Рокитна. Люди, убитые бандитами из ОУН-УПА, во время нападения в ночь со 2 на 3 апреля 1944 г.



Агнешка Филиповска,
35 лет



Марцин Филиповски,
55 лет



Якуб Филиповски,
35 лет



Людвик Филиповски,
47 лет



Пётр Филиповски,
44 года




Людвик Стодолны, 23 года, вместе с женой



Юзеф Залевски, 28 лет



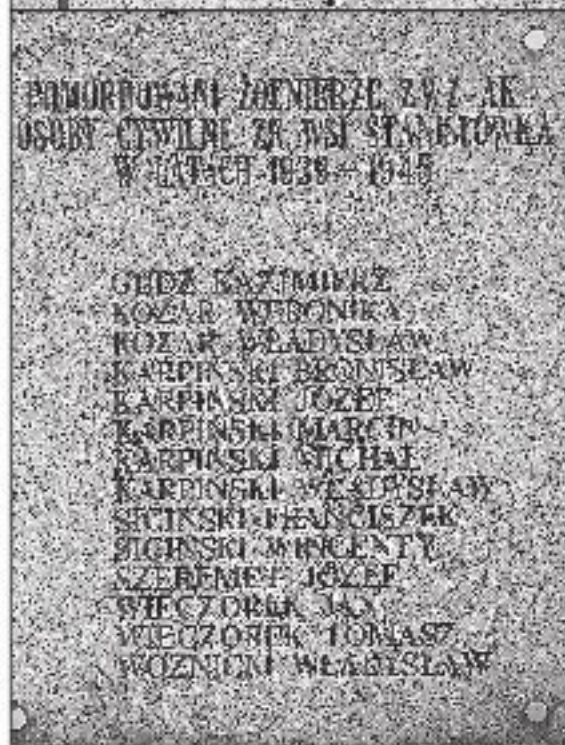
Ныса. Символическая братская могила поляков, убитых членами ОУН-УПА на Юго-Восточных Крессах




Лозина. Памятник в честь поляков, убитых, погибших и пропавших жителей прихода Тулиглова, повят Рудки. Находится в Лозине, Нижнеилезское воеводство



Торунь. Мемориальная доска в честь поляков, убитых членами ОУН-УПА на Юго-Восточных Кресах в 1939-1947 годах. Доска находится в костёле Святого Якуба в Торуне, кувяско-поморское воеводство



Варшавице. Памятник – Символическая Могила в честь жителей села Станисловка, убитых бандами из ОУН-УПА, а также в честь солдат 19 ППАК, погибших на защите поляков 14.04.1944 г. Памятник находится в Варшавице, повят Пщина, Силезское воеводство


 ДОКУМЕНТАЛЬНО ПОДТВЕРЖДЕННОЕ ЧИСЛО ПОЛЯКОВ, УБИТЫХ УКРАИНСКИМИ
 НАЦИОНАЛИСТАМИ ОУН-УПА В ПОВЯТЕ (УЕЗДЕ) ЖОЛКВА В 1939-1946 ГОДАХ

L.p.	Nazwa miejscowości	liczba zamordowanych	ustalone nazwiska ofiar	ranni	wypędzeni, wysiedleni	spalone zagrody
1	2	3	4	5	6	7
1.	Żółkiew – miasto	34	11		3.150	378
2.	Kulików – miasto	2	2	1	600	112
3.	Mosty Wielkie – miasto	73	44	7	700	132
4.	Artasów	6	6		140	25
5.	Borowe	2	2	1	20	5
6.	Butyny	15	15	–	760	157
7.	Dalnicz	5	5	1	800	160
8.	Derewnia	32	1		190	42
9.	Dobrosin	30	2	–	30	10
10.	Doroszów Wielki	1	1	–	50	10
11.	Dworce	14	10	–	60	14
12.	Dzibulki	28	7	–	180	37
13.	Fujna	8	–	–	60	11
14.	Kłodno Wielkie	67	29	–	1.200	254
15.	Krechów	50	4		70	20
16.	Kupiczwoła	24	23	–	200	40
17.	Lipina	8		8	170	31
18.	Macoszyn	9	–		50	11
19.	Majdan	9	9		140	23
20.	Mokratyn, Mokratyn Kolonia	87	–		250	54
21.	Niedźwiednia	24	19		30	10
22.	Pieczychwosty	2	–	–	360	68
23.	Przedrzymichy Małe	4	4		220	42
24.	Przedrzymichy Wielkie	3	1		20	5
25.	Przystań	3	3		15	4
26.	Rekliniec	29	29		300	58
27.	Skwarzawa Nowa i Stara	63	–	–	940	163
28.	Stanisłówka	28	27	15	570	106
29.	Strzemię	43	43	1	110	26
30.	Udnów	1	1	–	170	28
31.	Turyńka	10	–	–	310	60
32.	Wiązowa	40	13	–	85	23
33.	Wola Wysocka	199	1	–	120	62
34.	Wolica	41	37	–	520	98
35.	Zameczek	3	–	–	20	5
36.	Żeldec	31	–	–	60	19
37.	Żółtańce	21	19	–	500	95
Razem:		1.056	376	26	13.170	2.398

ПРИМЕЧАНИЕ: Всего убито 2906 человек, в том числе установлены фамилии 1056 человек



Повят (уезд) Жолква

Эскиз административной карты повята (уезда) – по данным на 1.09.1939 г.



- Населённые пункты, в которых убийцы из ОУН-УПА совершили убийства польского населения, а также грабежи и уничтожение польских хозяйств, согласно сообщениям свидетелей и документов
- Населённые пункты, из которых нет воспоминаний свидетелей и документов о грабежах и разрушениях



**ГЕНОЦИД - ПОВЯТ (УЕЗД) ДОЛИНА, СТАНИСЛАВСКОЕ
(ИВАНО-ФРАНКОВСКОЕ) ВОЕВОДСТВО**



Болехов. Владислав Франков. 26.04.1944 г. был уведён из дома и убит бандеровцами вместе с тремя другими жигелями



Гошов. Юзеф Милешко, убитый бандитами из ОУН-УПА 19.03.1945 г. Вместе с ним с помощью ножей была убита семья из пяти человек по фамилии Цюк



Гор од Долина. Францишек Вайман был убит членами ОУН-УПА 24.12.1944 г. Вместе с ним были убиты его брат Кароль, жена Ядвига и сын Юзеф




Перегиньско. В центре фотографии Зюта Рачиньска, Евгения Верница с 3-х летней дочкой Мартой, которые в 1944 г. были похищенные человекоубийцами из ОУН-УПА, и убиты




Перегиньско. Зюта Рачиньска стоит справа, в марте 1944 г. вместе с 3-х летней дочерью убитая членами ОУН-УПА



Город Долина. Приходской костёл, который после 1945 г. местными украинцами был доведён до развалин



Город Долина. Главный алтарь в костёле Святой Катажины около Вроцлава. В нём находится образ Богоматери Долинской, привезённый ксендзом Юзефом Гарбичем


 ДОКУМЕНТАЛЬНО ПОДТВЕРЖДЕННОЕ ЧИСЛО ПОЛЯКОВ, УБИТЫХ
 УКРАИНСКИМИ НАЦИОНАЛИСТАМИ В ПОВЯТЕ (УЕЗДЕ) ДОЛИНА В 1939-1946 ГОДАХ

Lp.	Nazwa miejscowości	Rodzaj strat				
		zamordowanych	ustalonych nazwisk	rannych	wypędzonych (wysiedlonych)	opuszczonych, spalonych zagród
1.	Belejów	9	5	–	20	5
2.	Bolechów (miasto)	25	23	1	1650	270
3.	Broszniów-Osada	69	20	3	680	103
4.	Bubniszcze	5	–	–	–	1
5.	Cerkowna	1	1	–	–	1
6.	Czołhany	20	16	–	10	7
7.	Dąbrowa	2	2	–	10	2
8.	Debelówka	15	–	–	–	1
9.	Dolina (miasto)	101	25	3	3500	602
10.	Engelsberg (Angelówka)	10	–	–	5	1
11.	Grabów	1	1	–	–	–
12.	Hoszów	1	1	–	90	17
13.	Huziejów Nowy	21	6	–	90	20
14.	Huziejów Stary					
15.	Ilemnia	6	5	–	15	4
16.	Kniażółka	20	5	–	40	13
17.	Krechowice	183	–	6	450	95
18.	Łopianka	12	–	–	20	4
19.	Łużki	1	1	–	10	2
20.	Maksymówka	12	2	–	40	9
21.	Mizuń Nowy	16	–	–	100	23
22.	Mizuń Stary	10	1	–	400	80
23.	Niagryn	5	1	–	–	–
24.	Nowosielica	16	–	–	50	9
25.	Pacyków	40	–	–	400	61
26.	Perehińsko	33	4	–	200	42
27.	Polanica	15	13	–	160	30
28.	Rachni	12	1	–	380	74
29.	Raków	12	–	–	0	20
30.	Roztoczki	4	4	–	–	1
31.	Roźniatów (miasteczko)	16	7	–	730	139
32.	Rypne	5	1	–	220	37
33.	Sołuków	12	–	–	40	7
34.	Spas	4	1	–	40	8
35.	Strutyn Wyżny	9	3	–	30	7
36.	Suchodół	3	1	–	20	4
37.	Swaryczów	26	26	2	330	73
38.	Szerokie Pole (Poehersdorf)	10	–	–	180	43
39.	Trościaniec	11	–	–	40	8
40.	Turza Mała	2	–	–	10	2
41.	Turza Wielka	31	1	–	60	18
42.	Weldzisz	30	30	–	540	109
43.	Witwica	2	–	–	30	5
44.	Wygoda	14	10	–	240	43
45.	Wola Zaderewacka	5	–	–	15	4
	Razem :	857	217	15	945	2 004


ПРИМЕЧАНИЕ: Всего убито 1637 человек, в том числе установлены фамилии 857 человек



Повят (уезд) Долина
Эскиз административной карты повята (уезда) - по данным на 1.09.1939 г.



- Населённые пункты, в которых убийцы из ОУН-УПА совершили убийства польского населения, а также грабежи и уничтожение польских хозяйств, согласно сообщениям свидетелей и документов
- Населённые пункты, из которых нет воспоминаний свидетелей и документов о грабежах и разрушениях

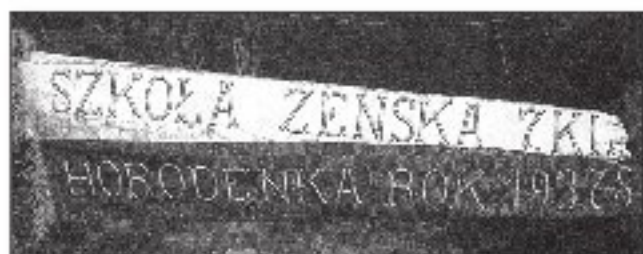

**ГЕНОЦИД - ГОРОДЕНКОВСКИЙ ПОВЯТ (УЕЗД),
 СТАНИСЛАВОВСКОЕ (ИВАНО-ФРАНКОВСКОЕ) ВОЕВОДСТВО**



Городенка. Коїндз инфулат Станислав Турковский с принадлежащими детьми, 7.06.1945



Обертин. После бегства поляков в 1945 г., украинцы разобрали костёл, от которого не осталось никаких следов



Вроцлав. Знамя женской школы в Городенке, которое в настоящее время находится в музее Архиепископства во Вроцлаве



Городенка. Развалины римско-католического костёла Успения Пресвятой Девы Марии и Святого Роха



Городенка. Развалины армянской церкви



ДОКУМЕНТАЛЬНО ПОДТВЕРЖДЕННОЕ ЧИСЛО ПОЛЯКОВ, УБИТЫХ УКРАИНСКИМИ
НАЦИОНАЛИСТАМИ В ГОРОДЕНКОВСКОМ ПОВЯТЕ (УЕЗДЕ) В 1939-1946 ГОДАХ

L.p.	Nazwa miejscowości	Rodzaj strat				
		zamordowa- wanych	ustalo- nych nazwisk	rannych	wypędzo- nych (wysiedlo- nych)	opuszczo- nych, spalonych zagród
1.	Bałańhorówka	8	-	-	80	16
2.	Czemelica (miasteczko)	6	1	-	850	186
3.	Czemiątyń	10	1	-	60	16
4.	Dąbki (kolonia)	5	-	-	460	99
5.	Dzurków	45	23	-	1000	190
6.	Głuszaków	1	-	4	120	29
7.	Hawrylak	4	-	-	70	17
8.	Horodenska (miasteczko)	36	7	-	1920	333
9.	Jasienków Polny	7	1	-	880	193
10.	Michałcze	11	3	-	1600	334
11.	Obertyn	10	-	-	1800	306
12.	Okno	11	5	-	200	43
13.	Potoczyska	14	4	-	270	58
14.	Raszków	4	-	-	10	2
15.	Tyszkowce	11	5	-	140	30
16.	Wierzbowca	8	-	-	50	10
17.	Żuków	11	7	-	660	139
Razem:		202	57	4	10170	2001

ПРИМЕЧАНИЕ: Всего убито 402 человек, в том числе установлены фамилии 202 человек.



Городенковский повят (уезд)

Эскиз административной карты повята (уезда) - по данным на 1.09.1939 г.



- Населённые пункты, в которых убийцы из ОУН-УПА совершили убийства польского населения, а также грабежи и уничтожение польских хозяйств, согласно сообщениям свидетелей и документов
- Населённые пункты, из которых нет воспоминаний свидетелей и документов о грабежах и разрушениях



ГЕНОЦИД – КАЛУШСКИЙ ПОВЯТ (УЕЗД), СТАНИСЛАВСКОЕ (ИВАНО-ФРАНКОВСКОЕ) ВОЕВОДСТВО



Павликовка. Войцех Бедка. В ночь с 5 на 6.04.1955 г. убит тремя молодыми соседями (в том числе Юзефом Дубиной и Когутом) – убийцами из ОУН-УПА



Мазурова (Landestreu). Женщина, убитая бандитами из ОУН-УПА в ночь с 9 на 10.03.1944 г., во время нападения на село Широкое Поле, повят (уезд) Долина



Дети семьи Понков, убитые бандитами из ОУН-УПА на территории села Широкое Поле, повят Долина в ночь с 9 на 10.03.1944 г.



Мазурова (Landestreu). Павел и Анна Яхимовы с дочерьми Эмилей и Вандой, убитые бандитами из ОУН-УПА в ночь с 9 на 10.03.1944 г.



Долга Войниловская. 06.04.1944 г. люди, показанные на этой фотографии, были живьем сожжены вместе с дочкой членами ОУН-УПА




Яворовка. Казимеж Кукура, 19 лет, первый справа. В марте 1944 г. вместе с родителями был убит членами ОУН-УПА



Завадка. Александр Сосновский (директор школы) на фотографии вместе с женой Евгенией. 24.02.1944 г. был убит членами ОУН-УПА



Подмихайло. Ксёндз Михал Семпович. Убежал во время нападения, совершённого убийцами из ОУН-УПА 07.01.1944 г.



Павликовка. Два креста на братской могиле поляков, убитых членами ОУН-УПА 5-6 и 6-7.04.1944 г. Могила укрывает около 100 человек – жертв жестокого убийства



Завадка. Антонина Сосновска, 17 лет, убиита 24.02.1944 г.



Мазурова. Семья Лылков, убитая (за исключением стоящих мужчин) бандитами из ОУН-УПА в ночь с 9 на 10.03.1944 г. на территории села Широкое Поле, повят Долина



Долга Войниловская. Две кузины Янина Малкович, 19 лет и Янина Кутьла. 06.04.1944 г. убиты членами ОУН-УПА вместе со всей семьёй и ксёндзом Блажеем Чубом, всего убито более 30 человек



Павликовка. Семья Михала Козиола, убитая членами ОУН-УПА в ночь с 6 на 7.04.1944 г. Убийство совершили трое соседей, украинские человекоубийцы из ОУН-УПА: Михаил Радзибаба, Олекса Тус и Устьяновский. Из семьи чудом спаслись 3 человека



Мазурова. Жители села перед костёлом после Богослужения. Большинство были убиты бандитами из ОУН-УПА 9 и 23.03.1944 г. на территории сёл Мазурова и Широкое Поле, повят Долина



Калуш. „Дом Сокола“ с бюстами Тадеуша Костюшко и Адама Мицкевича по бокам



Калуш. Фарный костёл XV в., недействующий



Мазурова. Филиальный костёл, подчинённый приходу Подмихайло, сожжённый 23.03.1944 г. во время нападения убийц из ОУН-УПА. Тогда погибло более 100 поляков



ДОКУМЕНТАЛЬНО ПОДТВЕРЖДЕННОЕ ЧИСЛО ПОЛЯКОВ, УБИТЫХ УКРАИНСКИМИ
НАЦИОНАЛИСТАМИ В КАЛУШСКОМ ПОВЯТЕ (УЕЗДЕ) В 1939-1946 ГОДАХ

L.p.	Nazwa miejscowości	Rodzaj strat				
		zamordo- wanych	ustalo- nych nazwisk	rannych	wypędzo- nych /wysiedlo- nych/	opuszczo- nych, spalonych zagród
1.	Bereznica Szlachecka	78	72	2	210	65
2.	Bronowice (Wierzchnia Polana)	36	32	1	5	2
3.	Chocin	9	3	–	90	20
4.	Ćwitowa	21	1	–	100	20
5.	Dąbrowa	12	6	–	60	12
6.	Dolha Wojniłowska (Ziemiańska)	140	125	10	400	94
7.	Dolpotów	4	4	–	150	30
8.	Dubowica	30	10	–	160	36
9.	Holyń	21	11	2	220	42
10.	Humenów	23	6	–	140	35
11.	Jasień	1	1	–	40	8
12.	Jaworówka	9	5	–	8	4
13.	Kadobna	16	1	–	10	4
14.	Kalusz	50	20	–	2350	346
15.	Kopanka	55	8	–	350	100
16.	Kropiwnik	18	18	3	–	2
17.	Landestreu (Mazurowo)	201	67	6	50	43
18.	Łuka	3	3	–	100	18
19.	Moszkowce	201	67	–	50	43
20.	Mysłów	11	7	6	50	10
21.	Niegowce	42	4	–	480	110
22.	Nowica	30	–	–	400	7
23.	Pawlikówka	130	94	8	280	100
24.	Perekosy	20	4	–	120	27
25.	Pniaki (Przedsiewne)	4	4	3	–	–
26.	Podhorki	3	3	–	100	20
27.	Podmichale	66	27	–	710	185
28.	Pójło	12	12	–	100	24
29.	Przewozlec	1	1	–	20	4
30.	Rypianka	5	5	–	80	17
31.	Seredne	5	4	–	190	39
32.	Siólko	4	4	1	140	30
33.	Słoboda Równiańska	9	–	1	–	–
34.	Stańkowa	200	11	–	–	29
35.	Stefanówka	200	4	–	400	120
36.	Sygly k/Kadobnej	6	6	–	24	5



37.	Śliwki	8	8	-	10	3
38.	Tomaszowce	110	95	-	1600	300
39.	Tużylów	12	12	-	50	11
40.	Ugarsthal	7	7	-	60	10
41.	Uhrynów Stary					
42.	Uhrynów Średni	11	1	-	-	3
43.	Wierzchnia	61	6	-	25	16
44.	Wojniów (miasteczko)	26	26	-	600	112
45.	Zawadka	7	7	-	35	8
46.	Zawój	10	1	-	40	10
47.	Zbora	2	2	-	10	3
	Razem:	1753	752	37	10 017	2086

ПРИМЕЧАНИЕ: Всего убито 3337 человек, в том числе установлено фамилии 1753 человек



Калужский повят (уезда)

Эскиз административной карты повята (уезда) – по данным на 1.09.1939 г.





ГЕНОЦИД - КОЛОМЫЙСКИЙ ПОВЯТ (УЕЗД), СТАНИСЛАВОВСКОЕ (ИВАНО-ФРАНКОВСКОЕ) ВОЕВОДСТВО



Коломыя. Военный оркестр 49 НРЗ, который принимал участие в церемониях, организованных до 1.09.1939 г.



Коломыя. Табличка на памятнике жертвам Косачёва



Св. Иосиф. Крест, установленный на месте разрушенного храма



Коломыя. Памятник жертвам Косачёва на кладбище



Шеперовцы. Символический памятник 8000 евреев и поляков, погибших от рук украинской полиции и гестапо



Св. Иосиф. Римско-католический храм, ныне не существующий, который разобрали украинцы, уничтожая следы польской культуры. Убийцы из ОУН-УПА уничтожили в этом селе 18 человек

ДОКУМЕНТАЛЬНО ПОДТВЕРЖДЕННОЕ ЧИСЛО ПОЛЯКОВ, УБИТЫХ УКРАИНСКИМИ
НАЦИОНАЛИСТАМИ В КОЛОМЫЙСКОМ ПОВЯТЕ (УЕЗДЕ) В 1939-1946 ГОДАХ

Lp.	Nazwa miejscowości	Rodzaj strat				
		zamordowa- wanych	ustalo- nych nazwisk	rannych	wypędzo- nych (wysiedlo- nych)	opuszczo- nych, spalonych zagrod
1.	Chomiakówka	25	19	-	30	10
2.	Debesławce	8	-	-	70	17
3.	Ceniawa	63	-	-	840	190
4.	Fatowce	15	1	-	80	12
5.	Gody	15	-	-	45	12
6.	Gwoździec Miasto	15	2	-	440	76
7.	Gwoździec Mały					
8.	Gwoździec Stary	44	-	-	150	40
9.	Jablonów	11	7	-	230	49
10.	Kamionka Wielka	65	22	-	1400	284
11.	Kniaźdwór	7	-	-	120	32
12.	Kołomyja	33	8	-	11900	1812
13.	Kornicz	11	-	-	70	20
14.	Korolówka	17	2	-	300	71
15.	Korszów	11	1	-	180	43
16.	Kosmacz	37	8	11	170	26
17.	Kulaczówce (miasteczko)	16	1	-	1070	217
18.	Matyjowce	20	-	-	50	15
19.	Michałków	5	5	-	340	73
20.	Młodiatyn	11	1	-	20	6
21.	Myszyn	6	-	-	20	6
22.	Peczenizyn (miasteczko)	7	-	-	500	110
23.	Piadyki	20	1	1	320	65
24.	Podhajczyki	40	-	-	120	35
25.	Siedliska/Bredtheim	8	-	-	-	-
26.	Słoboda Rungurska	12	2	-	40	12
27.	Stopczatów	12	1	-	40	10
28.	Szeparowce	10	2	-	30	7
29.	Św. Józef	18	18	-	1460	325
30.	Św. Stanisław	8	8	-	-	-
31.	Tłumaczyk	14	1	-	40	8
32.	Winograd	21	1	-	220	49
33.	Zamułńce	15	7	-	380	81
Razem		620	118	12	20675	3713

ПРИМЕЧАНИЕ: Всего убито 1220 человек, в том числе установлены фамилии 620 человек

W KRYPTACH POMNIKA ZŁOŻONA JEST
ZIEMIA Z MOGIŁ Z 2000 MIEJSCOWOŚĆ
MASOWYCH MORDÓW LUDNOŚCI POLSKIEJ
ZIEMI: WOłyŃSKIEJ, TARNOPOLSKIEJ
LWOWSKIEJ, STANISŁAWOWSKIEJ,
LUBELSKIEJ, POLESKIEJ,
I RZESZOWSKO - PRZEMYSKIEJ
W LATACH 1939 - 1947

В криптах памятника собрана земля с могил из
2000 мест массовых убийств населения
польской земли: Волынской, Тернопольской,
Львовской, Станиславской, Любльской,
Полесской и Жешувско-Премысльской в 1937
– 1947 годах

OBYWATELŃM POLSKIM POMOCNOŚCIĄ
NA KRZĘDACH POŁUDNIOWO - WschÓDNIACH
W LATACH 1939 - 1947
PRZEZ
ORGANIZACJĘ UKRAIŃSKICH NACJONALISTÓW
(OUN) - UKRAIŃSKĄ POWSTANCZĄ ARMIĘ (UPA)
ORGANIZACJI KRZĘDOWE I KOMPAGNIJE
WROCŁAW A.D. 1999

Польским гражданам, убитым в 1939 – 1947
годах на Юго-Восточных Крессах
Организацией Украинских Националистов
(OUN) – Украинской Повстанческой
Армией (УПА). Организации Кресовые и
Ветеранские.
Вроцлав. 1999

PAWIĘCI UKRAIŃCÓW,
KTÓRZY
UDZIELALI
SCHRONIENIA POLAKOM.

Памяти украинцев, которые предоставляли убежище полякам