



Владимир Петрович ПАТРАКОВ

родился в г. Железногорске (Россия, Красноярский край). После окончания философского факультета Уральского Университета (Екатеринбург) работал в вузах Дальнего Востока и Урала. В настоящее время является независимым исследователем и живет в городе-спутнике Астаны — Степногорске (Казахстан). Книга «Рождение столиц: от прошлого к будущему» — первая большая работа автора.

- Что такое «шаги столиц»?
- Как рождаются столицы?
- Где возникнут новые государства?
- Почему распадаются империи?
- Каким будет мир в середине XXI века?

Ответы на эти и другие вопросы вы можете узнать, прочитав эту книгу, в которой впервые исследуется тема возникновения главных городов на основе закономерности «шага столиц».




РОЖДЕНИЕ СТОЛИЦ: ОТ ПРОШЛОГО К БУДУЩЕМУ

В. П. ПАТРАКОВ

В. П. ПАТРАКОВ

РОЖДЕНИЕ СТОЛИЦ: ОТ ПРОШЛОГО К БУДУЩЕМУ



ПОСВЯЩАЕТСЯ ТВОРЦАМ
ПРОШЛЫХ,
НАСТОЯЩИХ
И БУДУЩИХ
СТОЛИЦ МИРА

THE UKRAINIAN SOCIETY
OF ASSISTANCE TO SOCIAL INNOVATIONS
THE UKRAINIAN TECHNOLOGICAL ACADEMY

A series
«Open Research concept»

V. P. P A T R A K O V

**THE EMERGENCE OF CAPITALS:
FROM THE PAST
TO THE FUTURE**

PUNLISHER PANASENKO
Kharkov
2008

УКРАИНСКОЕ ОБЩЕСТВО
СОДЕЙСТВИЯ СОЦИАЛЬНЫМ ИННОВАЦИЯМ
УКРАИНСКАЯ ТЕХНОЛОГИЧЕСКАЯ АКАДЕМИЯ
ОТДЕЛЕНИЕ ГУМАНИТАРНЫХ ТЕХНОЛОГИЙ

Серия
«Открытая исследовательская концепция»

В. П. П А Т Р А К О В

РОЖДЕНИЕ СТОЛИЦ: ОТ ПРОШЛОГО К БУДУЩЕМУ



ИЗДАТЕЛЬ ПАНАСЕНКО
Харьков
2008

УДК 32.001:327[(100)(091)]
П20

Серия «Открытая исследовательская концепция»
Выпуск 8

*Рекомендовано к печати отделением гуманитарных технологий
Украинской технологической академии
Протокол № 2 от 26 октября 2008 года*

Рецензенты:

Яковенко И.Г., доктор философских наук, профессор Российского Государственного Гуманитарного Университета.

Мартынов А.Ю., доктор исторических наук, старший научный сотрудник Института истории Национальной академии наук;

Пирен М.И., доктор социологических наук, профессор, заслуженный деятель науки и техники Украины, профессор Национальной академии государственного управления при Президенте Украины;

Под научной редакцией

Афонина Э.А.

доктора социологических наук, профессора,
академика Украинской технологической академии

Series «Open research concept»
Release 8

*It is recommended for printing by Advisory Council
Branches of humanitarian technologies of the Ukrainian technological academy
The report № 2 from October, 26th, 2008*

Reviewers:

Jakovenko I.G., the doctor of philosophy, the professor of the Russian State Humanitarian University.

Martynov A.J., the doctor of historical sciences, the senior scientific employee of Institute of history of National academy of sciences;

Piren M. I., the doctor of sociological sciences; the deserved active figure in area of science and technique of Ukraine;

Under scientific edition

Afonin E.A.

of doctor of sociological sciences, professor,
the academican of the Ukrainian technological academy

Предисловие научного редактора

Приштина, Сухуми, Цхинвал... Что дальше? От парадигмы «стабильности» к парадигме «устойчивого развития» мира

Представляя вниманию читателей книгу «Рождение столиц: от прошлого к будущему», не буду останавливаться на ее цивилизационных, исторических и политологических аспектах — о них достаточно уже скажут рецензенты книги. Попытаюсь ответить лишь на один вопрос, почему так важно, чтобы эта книга увидела свет именно сегодня? Что в ней есть такого важного, с чем непременно должны сегодня ознакомиться политики и общественность?

С самопровозглашением 17 февраля 2008 г. и признанием со стороны 51 государства-члена ООН независимости Республики Косово, равно как и с признанием спустя полгода (26 августа 2008 г.) Российской Федерацией и Никарагуа независимости Республики Южная Осетия и Республики Абхазия, мир фактически оказался уже в новой геополитической ситуации. Условно говоря, мир до и после названных событий вполне может быть разделен на две общественно-исторические эпохи модерна и постмодерна, наполняемые контрверсиейными тенденциями мирового развития.

Так, главенствующие в эпоху модерна процессы интернационализации и достигнутые ко второй половине XX ст. на их основе результаты связаны с созданием «единого правительства» (ООН), «единой экономики» (во главе со странами «восьмерки»), «единого информационного пространства» (Интернет) и т. п. То есть, образно говоря, с интернационализацией как главенствующей тенденцией Модерна связан результат «преодоления препятствий на пути движения капитала, рабочей силы, товаров и услуг», который все еще нередко ошибочно, как нам представляется, приписывают глобализации как ключевой тенденции постмодерна. При этом основой стабильности международных отношений стали десять универсальных принципов международного права. Важное место среди них занимают принципы «суверенного равенства государств» (их права в пределах собственной территории осуществлять законодательную, исполнительную, административную и судебную власть без какого-либо вмешательства со стороны других государств) и «территориальной целостности государства» (запрет на угрозу силой или ее применение против территориальной целостности и политической независимости любого государства). В то же время, процессы глобализации, похоже, связаны с разнообразием и устойчивостью мира, опирающимися на дальнейший рост суверенных государств. Подобно «атомизированному» постмодерному обществу, в котором неотъемлемыми природными правами и свободами наделяется гражданин, мировое сообщество будет нуждаться в пересмотре принципов своего отношения к новообразованиям как на государственном, так и на континентально-региональном уровнях мировой системы.

Сегодня же можно констатировать, что от более или менее стабильного состояния, которым обозначилась более чем 200-летняя история модерна, мир непосредственно вошел в ситуацию перехода к новым реалиям постмодерна. Будет ли наметившийся процесс глобализации связан с прогрессией появления на карте мира новых государств? Как изменится политический ландшафт мира? Какие силы будут влиять на складывающийся новый мировой порядок? Ответы на все эти вопросы выстраиваются в зависимость от характера нынешних цивилизационных изменений. Еще в 2000 г. в издательстве Верховной Рады Украины нами была опубликована англо-украинская монография «Social Development AD = Суспільний розвиток від Різдва Христового», явившаяся своеобразным планом-перспективой междисциплинарного исследовательского проекта. В контексте реализации этого проекта появился добрый десяток монографий,

свидетельствующих о том, что мир стоит лишь в начале нового этапа изменений, который с высокой степенью вероятности будет связан с существенным ростом количества субъектов мировой политики, в том числе и за счет появления на карте мира новых независимых государств. Отныне к великой миссии творцов истории приобщатся не только так называемые великие государства, решавшие на протяжении многих веков судьбы мира, но и малые и средние страны впервые получат реальную возможность приобщиться к творению международной политики. Именно эти страны, заключая друг с другом союзы, будут определять вектор мирового развития. Имперская политика силы, похоже, навсегда уходит в прошлое.

Где же будут возникать новые государства и новые столицы? Можно ли прогнозировать их появление? На эти и другие вопросы отвечает в своей монографии автор. Он обращает наше внимание на наличие закономерного характера (правило *шага столиц*, ШС) и неслучайного расположения столиц государств, образованных этнически и культурно близкими народами. Опираясь на выявленную закономерность, уже сегодня пунктирно (в качестве гипотезы) можно выделить некоторые новые столицы и соответственно новые государственные образования. На постсоветском пространстве это, безусловно, Цхинвал и Сухуми. Пока Республика Абхазия и Республика Южная Осетия являются частично признанными государствами, но в соответствии с ШС у них имеются большие шансы стать полноценными членами международного сообщества. Высокие шансы на самоопределение имеет Тирасполь (Приднестровская Молдавская Республика), но уже в рамках федеративной Молдовы, поскольку материнской столицей и Тирасполя и Кишинева является Киев.

В России велика вероятность сецессии республик Закавказья.

В Европе (все более превращающейся в союз регионов) растут шансы на возрождение былого участия в международной политической жизни у Эдинбурга (Шотландия), Белфаста (Ольстер), Аяччо (Корсика), Барселоны (Каталония), Мюнхена (Бавария), Нуук (Гренландия). Велика вероятность возникновения «государственного проектирования» на основе Окситании (во Франции) и Падании (Северная Италия).

В Азии это Паттани (Таиланд); Гонконг, Макао, Тибет, Внутренняя Монголия и Синьцзянь (Китай); Минданао (Филиппины); Тамилэнд (Шри-Ланка); Курдистан, Сев. Азербайджан и Белуджистан (Иран); Аракан, Качин и Шан (Мьянма); Ассам, Пенджаб, союзные территории (Индия), Западное Папуа, Суматра и Калимантан (Индонезия). В многонациональных государствах будут развиваться процессы национальной сецессии. А в мононациональных, особенно с большой площадью — процессы регионализации и деволюции. Так, в Японии высока вероятность автономизации 15 префектур, в том числе островных — Хоккайдо и Окинавы.

В Африке де-факто существует целый ряд непризнанных государств и независимых регионов, стремящихся к признанию государственного суверенитета, столицы которых возникли в соответствии с правилом ШС, в частности: Сомалиленд, Западная Сахара, Дарфур и др.

В Латинской Америке ряд молодых государств, многим из которых нет и двух веков, изобилует этносоциальными конфликтами, возникающими на искусственно «проведенных» в колониальный период границах. Опираясь на закономерности ШС, многим из них «показано» изменить свой статус, в частности, должны приобрести автономию или самоопределение мятежные боливийские провинции Потоси и Чукисака. В Мексике высока вероятность самоопределения Юкатана и еще семи штатов.

В Североамериканских США, являющих на сегодня оплотом стабильности, мы можем также «видеть» распад на Север и Юг, пережившие тяжелую гражданскую войну. Создают потенциальную угрозу целостности американского государства нарождающиеся национальные и региональные движения. Опираясь на закономерности ШС, сегодня вполне можно предсказывать вероятность появления в США 15 новых столиц.

Что касается Канады, то провинция Квебек уже давно стала символом борьбы за национально-культурное возрождение, хотя (в соответствии с закономерностями *шага столиц*) более вероятной может все же оказаться сецессия западных провинций Канады.

В Австралии высока вероятность отделения штатов на западе, севере и юге континента (о-в Тасмания).

В общем, шаг столиц совпадает с существующими движениями за национальное или региональное самоопределение, и дает им еще один (уже на уровне исторической закономерности) аргумент для борьбы за независимость.

Заметим, что эвристическое значение феномена ШС заключается не только в прогнозировании «рождения» новых столиц, но и в подтверждении гипотез историков и археологов о местоположении исчезнувших столиц, то есть направленность в будущее дополняется и направленностью в прошлое. Яркой иллюстрацией этого тезиса мог бы стать пример с недавно обнаруженной столицей Хазарского каганата — Итилем, которая находится на расстоянии ШС от дочерней столицы — г. Болгаром на территории Татарстана (Российская Федерация).

В настоящее время научное сообщество стоит перед необходимостью осмыслить новые реалии и тенденции развития мирового сообщества, предложить ему новую, адекватную времени и процессам глобализации парадигму, систему новых понятий и политико-правовых норм регулирования реально изменяющихся международных отношений. Принципы (и правовые нормы), положения международных организаций ООН, ОБСЕ и др., послевоенные договоренности о незыблемости границ, Хельсинкские и др. договоренности — все это наследие былой эпохи модерна и ключевой ее тенденции — **интернационализации**. Кульминацией эпохи стали 1-я и 2-я мировые войны, по завершении которых и был выдвинут тезис о «территориальной целостности государств» как один из основополагающих принципов стабильности мира, что в условиях глобализации уже противоречит новым мировым тенденциям.

Надвигающаяся эпоха постмодерна с ее стержневой тенденцией **глобализации** обрекает мир на ситуацию развития, когда о себе заявляют центробежные процессы «регионализации» и «дифференциации» мира, с которыми непреложно связано появление новых национально-государственных образований. Еще вчера оправдывавший себя сполна принцип «территориальной целостности» и другие нормы международного права в новых условиях начинают испытывать потребность в их пересмотре и уточнении. Ведь нынешняя практика народов, борющихся за свои суверенные права, де-факто «покушается» на старые принципы международного права и ставит перед мировым сообществом проблему выработки новых императивов устойчивого развития мира. Продолжать упорствовать в этом значит выглядеть не менее диссонансно, чем, скажем, нынешние политики посткоммунистических стран со своим авторитарным поведением.

Необходимо в первую очередь понять, что в условиях глобального мира развитие индивидуализируется и локализуется. Значительно разветвляется его источниковая база. И развитие этого многообразия, усложнение мира будет осуществляться через рождение новых столиц, новых правящих элит, новых экономических и культурных центров международной политики. Чтобы хоть как-то прочувствовать этот переход, достаточно сравнить бывший Советский Союз с современными реалиями постсоветских стран. Или римскую, испанскую, австрийскую, германскую и другие империи с государствами, образованными после их распада.

Таким образом, мы стоим перед выбором — между определяющей социальную статистику прошлого «парадигмой стабильности» и динамической природой будущего человеческого сообщества, определяемой «парадигмой устойчивого развития». Причем, если выбор прошлого так или иначе связан с экономической стагнацией или рецессией, политикой тоталитаризма или авторитаризма, а в конечном итоге с социальным взрывом, революцией или трансформацией, то выбор будущего — это путь к множественности истин, альтернативности политических форм, эффективности экономического и социального развития. Путь творческой эволюции и роста экономических и социальных свобод, рождения новых столиц и становления новых суверенных государств.

На пути к будущему возникает и будет возникать немало проблем и прежде всего проблем, связанных с модернизацией ключевых международных институтов. Как сделать процесс новообразований (независимых государств и властно-политических элит)

менее болезненным? Как плавно перейти *от парадигмы территориальной целостности и социальной стабильности*, — которая лишилась главного своего оплота — «берлинской стены», павшей в 1989 г., но пока сохраняет в нашем сознании «китайскую», «мексиканскую» и другие стены — *к парадигме социального развития*, динамично меняющихся границ, то есть к своего рода созидательному хаосу. Хаосу не страшному и неведомому, а творческому и понимаемому. Не к ревущей черной бездне, а к волнующемуся морю, по которому можно плыть в будущее. Задача архисложная, но все задачи решаемы, если они осознанны. И осознать эту задачу помогут книги, в которых ставятся непростые, дискуссионные, но важные и злободневные вопросы, в том числе и эта книга — «Рождение столиц: от прошлого к будущему».

Эдуард Афонин,
*доктор социологических наук, профессор,
действительный член Украинской технологической академии,
президент Украинского общества содействия
социальным инновациям*

Слово рецензентам

СТОЛИЦЫ И ЦИВИЛИЗАЦИИ: ДИАЛЕКТИКА НЕОБХОДИМОГО И СЛУЧАЙНОГО

(рецензия)

Распад Советского Союза ознаменовал собой наступление новой исторической эпохи. Революционные изменения сознания обществ, сложившихся на постсоветском пространстве, — одна из существенных примет новой реальности. Народы, поставленные перед необходимостью совершать исторический выбор, который будет определять их развитие на десятилетия вперед, ищут мировоззренческие опоры, лежащие за рамками исчерпавшего себя марксистского обществоведения. В этой ситуации остро востребованным становится *мышление цивилизациями*. Сегодня о цивилизации и цивилизационной специфике говорят, к ней апеллируют бизнесмены и журналисты, политики и государственные чиновники, церковные иерархи и деятели культуры. В СМИ, политическом пространстве, научной литературе разворачиваются дискуссии о цивилизационной принадлежности той или иной страны. Дискуссии эти далеки от академической бесстрастности, поскольку цивилизационная принадлежность оказывается решающим аргументом в пользу конкретного исторического выбора.

Давление политических страстей и исходных идеологических установок никогда не идет на пользу научному знанию. На наш взгляд, необходимо четко различать околонучные спекуляции и собственно науку. Интересующая нас проблематика разрабатывается в рамках теории локальных цивилизаций или цивилизационного анализа. Это молодое и перспективное направление гуманитарного знания, активно развивающееся на пространствах бывшего СССР. Теории локальных цивилизаций позволяют корректно ставить вопрос о цивилизационной принадлежности конкретного общества и двигаться по пути ответа на этот вопрос. Однако здесь возникают нерешенные теоретические проблемы. К примеру, со странами Балтии или Туркменией все более или менее понятно: Балтия по сумме объективных критериев относится к протестантско-католическому миру или евро-атлантической цивилизации, а Туркмения принадлежит исламской цивилизации. Что же касается обществ Украины, Белоруссии, Молдовы, то здесь, оставаясь в рамках неидеологизированного научного знания, сложно формулировать однозначные ответы. Например, Молдова принадлежит к языковой семье романских народов и исторически связана с Римской империей. Эти факторы «тянут» культуру Молдовы на Запад, в мир протестантско-католической культуры. С другой стороны, Молдова — православная страна, находившаяся в сфере влияния Византии, затем Османской империи и, наконец, России/СССР. Заметим, что цивилизационная теория традиционно рассматривает конфессиональную принадлежность как основной системобразующий признак. Между тем есть страны, где данное основание классификации не работает. Наиболее наглядно это видно на примере Украины. Тут сложная конфессиональная ситуация, резкий рост числа общин разных протестантских деноминаций, и изменения, переживаемые традиционными для Украины православными, греко-католическими и римско-католическими церквями в новой исторической реальности, делают невозможным однозначный ответ на волнующий всех вопрос.

Теоретическое знание нуждается в новых подходах, новых концептуальных моделях, пополняющих методологический инструментарий и расширяющих арсенал цивилизационного видения. Монография В.П. Патракова «Рождение столиц: от прошлого к будущему», предлагает новую концептуальную модель, основанную на попытке применения количественных методов к анализу закономерностей формирования и пространственного

распределения цивилизационных феноменов. Автор исходит из положения о ключевом положении столичного города, ибо столицы представляют собой микрокосм цивилизаций. Развивая гипотезу Велимира Хлебникова о том, что столицы государств образуются, как правило, на определенном расстоянии друг от друга (*шаг столиц — ШС*), автор вводит понятие *каркас цивилизации*, представляющий собой систему столиц, находящихся на заданном расстоянии друг от друга. Применение количественного метода позволяет провести измерение существующих цивилизаций путем ввода понятий «сложность», «целостность», «степень развития». Во-вторых, оно позволяет строить графики (деревья) отдельных цивилизаций по генетическому принципу порождения одних столиц другими — от материнских столиц к дочерним столицам. Тем самым выявляется критерий отнесения данного государства к определенной цивилизации.

Среди теоретических оснований авторской позиции — концепция географического детерминизма. Автор исследует этнокультурные детерминанты структурирования географического пространства и выявляет ячеистую структуру этого пространства. В рамках предложенного видения цивилизационные характеристики исследуемых обществ задаются географическим расположением столиц. Другой значимый для рассматриваемой теоретической модели момент — историческое разворачивание столицы или история перемещения столичного центра.

Проиллюстрируем сказанное на примере России. Поскольку материнской столицей Москвы является столица Золотой Орды Сарай-Берке, в России мы наблюдаем специфический тип азиатской цивилизации со всеми вытекающими отсюда качественными характеристиками. В этой связи интересны наблюдения В.П. Патракова о смене цивилизационных ориентиров с изменением столиц Руси (России): от Ладоги и Новгорода к Киеву, Владимиру, Москве, Санкт-Петербургу и опять к Москве.

Что же касается стран Балтии, Украины, Беларуси и Молдовы, то они согласно теории ШС относятся к Европейской (Западной) цивилизации, в отличие от среднеазиатских стран, входивших в бывший СССР, материнской столицей главных городов которых является Москва, и входящих в Российскую (Евразийскую) цивилизацию. В рамках такой концептуальной модели драйв Украины в Европу и отмежевание ее от Российской цивилизации представляется ожидаемым. Со времени такой драйв должна сделать и Беларусь. И наоборот — драйв Казахстана, Туркменистана, Кыргызстана и Таджикистана к России представляется естественным.

Стоит сказать несколько слов о пространственной динамике цивилизационного процесса. Согласно концепции ШС, рождение столиц — процесс необратимый. Это означает, что цивилизации будут развиваться и становиться все более сложными по мере появления новых субъектов мировой истории — независимых и автономных государств. Перед нами достаточно сильное утверждение, способное породить массу возражений со стороны обществоведов, мыслящих имперскими моделями интеграции больших пространств. В настоящее время данное положение лучше всего накладывается на европейскую реальность, где процессы распада крупных имперских образований завершились в XX веке. Кроме того, общеевропейская интеграция оборачивается ростом роли отдельных регионов, которые обретают новый экономический и политический статус.

Для жителей Восточной Европы особое значение имеет Российская цивилизация, интегрирующая огромные пространства Евразии. Будущее Российской цивилизации и Российского государства представляет далеко не академический интерес для всех, кто проживает на постсоветском пространстве. Здесь честный исследователь сталкивается с особым накалом страстей, если не блокирующим, то существенно затрудняющим далекую от ангажированности любого рода серьезную работу.

Общество, оказавшееся перед лицом качественно новых исторических вызовов (а исторические вызовы всегда несут в себе новое, неизведанное, не решаемое привычными и проверенными способами), не может ограничиться опорой на сакральные прецеденты, исторические традиции, накопленный опыт. Движение по этому пути обеспечивает единственный результат — схождение с исторической арены. Об этом хорошо сказал Арнольд Тойнби: «Общество, ориентированное на верность традициям, своему

прошлому, обречено на исчезновение. Общество, ориентированное на свое настоящее, обречено на застой. И только общество, ориентированное на будущее, способно развиваться». Поэтому так важны концепции, направленные на обновление парадигматики научного знания. Тем более интересны модели, абстрагирующиеся от неподдающихся верификации качественных суждений и основанные на анализе количественных соотношений. Логика цифр если не убеждает, то подкупает. От нее нельзя просто отмахнуться. Оппонент должен указать на ошибку в исходных постулатах и предложить собственную интерпретацию количественных параметров, которыми оперирует Патраков.

Среди достоинств концепции ШС ее историзм. Автор видит всемирно-исторический процесс как поле постоянных изменений, одной из граней которых выступает переструктурирование пространственных границ локальных образований любого рода. И конкретные цивилизации, и отдельные государства рождаются и исчезают. Границы этих образований изменяются. При всей кажущейся устойчивости данных сущностей они подвижны и текучи в общеисторическом измерении. Автор стремится выявить логику описываемых процессов и выстраивает прогностические модели. Понятно, что такая позиция жестоко противостоит имперскому традиционализму сакрализирующему «наши» границы и утверждающему вечность и нерушимость «нашего» социокультурного космоса.

Отсюда выраженный антиимперский пафос концепции ШС и выводы о том, что не пространство составляет основу и богатство государства, а человек; не природный, а социальный капитал. Принятие этого положения требует подлинной революции в сознании и знаменует переход от экстенсивной к интенсивной жизненной стратегии. Тот, кто отказался от морока бескрайнего пространства, от возвеличивания неоглядной шири и розойской тяги к тому, что за горизонтом, обретает шанс заняться обустройством собственного дома, укорениться, создать обозримый, соразмерный человеку, удобный и комфортный космос. В этой точке глобальные геополитические измерения концепции ШС пересекаются с локальным, обращенным к отдельному человеку.

Нельзя не сказать о том, что концепция ШС рождает вопросы и критические замечания. Авторская модель базируется на постулате о связи между столичными центрами и типами цивилизаций. Здесь видится существенное упрощение проблемы. Это положение более или менее справедливо в синхронном срезе. То есть — для определенного момента всемирно-исторического процесса. На одних и тех же пространствах в разные эпохи возникали качественно различающиеся цивилизации. Иными словами, сам рисунок пространственного разграничения Земного шара на зоны доминирования отдельных локальных цивилизаций меняется от эпохи к эпохе. Что же касается эпох смены поколений цивилизаций, то здесь возникает теоретически непреодолимая неопределенность — никто не знает, как выстроятся границы складывающихся паттернов. Из этого следует, что предложенная модель применима в рамках периодов устойчивого разграничения на зоны доминирования отдельных локальных цивилизаций.

Далее, столичный статус — вещь не формальная. Политическая столица должна вобрать в себя характеристики обнимающего пространства и стать задающим цивилизационную парадигматику микрокосмосом. На все это требуется время. Каковы временные рамки этого периода? Одинаковы ли они для разных обществ? На основании каких критериев можно утверждать, что эмпирическая столица стала сущностным центром данного общества? Кроме того, политическая столица не всегда тождественна социокультурной столице страны — вспомним Турцию и Австралию. Прихотливая ткань реальности трансформирует чистоту исходной модели, требует оговорок и корректирующих уточнений, которые проблематизируют исходную посылку.

Наконец, возникают проблемы с самим шагом столиц. Перед нами эмпирическая закономерность, обнаруженная исследователями. Но какова ее природа? Варьируется ли ШС в разные исторические эпохи? Какие фундаментальные сущности определяют величину этого параметра? Все эти вопросы требуют дальнейшего изучения.

Монография «Рождение столиц: от прошлого к будущему» рождает вопросы и будит исследовательскую мысль. Можно приветствовать появление новой концепции,

обогащающей арсенал цивилизационного анализа. Напомню украинским читателям, что впервые концептуальная модель В.П. Патракова была заявлена в сборнике «Россия как цивилизация: Устойчивое и изменчивое»¹, изданном в московском издательстве «Наука» в 2007 г. Тот факт, что книга в полном объеме выходит в Украине, в стране, которая при всех сложностях и издержках строительства демократической государственности делает ответственный выбор, отторгая прошлое и избирая будущее, радует и наполняет это событие особым смыслом.

Яковенко И.Г.,
доктор философских наук,
профессор Российского Государственного
Гуманитарного Университета

¹ Россия как цивилизация: устойчивое и изменчивое / отв. ред. И.Г.Яковенко; Науч. совет РАН «История мировой культуры». — М.: Наука, 2007.

ШАГИ СТОЛИЦ — ШАГИ ИСТОРИИ

(рецензия)

Начиная со второй половины XX века доминирует тенденция преобладающего развития городских поселений. Среди них заметное положение занимают столицы. Современная урбанистика концентрирует внимание на исследовании проблем возникновения, развития и перемещения столиц. Естественно, что этот процесс исторически обусловлен. Собственно, сложность «столичного» предмета исследований объективно ставит проблему междисциплинарности исследований.

В то же время междисциплинарный дискурс по вопросу закономерностей размещения столиц испытывает дефицит инновационных подходов. Предметное видение этой темы предлагают географы, историки, социологи, политологи, философы. Однако обобщающие теоретические модели, позволяющие видеть всю систему координат и свободно ориентироваться в результатах исследований «столичной» проблематики, к сожалению, являются редко. Такое состояние дел объективно стимулирует интерес к научным разработкам, основанным на междисциплинарном подходе.

Понятно, что столицы появляются на своем «месте развития» не случайно. Однако адекватно пояснить, почему конкретная столица определенного государства появилась именно на «своем месте», достаточно сложно. Вероятно, одна из причин такого положения дел состоит в том, что отсутствует «универсальная» междисциплинарная теория, претендующая на пояснение столичных геополитических, исторических, социально-политических, экономических закономерностей. Учитывая такое состояние, знания о «столичном феномене», появление инновационных идей, стимулирующих научную дискуссию, можно только приветствовать.

Судьба неординарных книг, как правило, сложна не только от момента авторского замысла и его воплощения в «теле» текста, а далее в процессе технической реализации публикации и ее вхождении в диалог с читателем, но и в контексте определения предметной «прописки» книги. Можно не сомневаться в том, что любой из уважаемых рецензентов и читателей книги Владимира Патракова «Рождение столиц: от прошлого к будущему» увидит в ней нечто «родное» своим научным интересам. С «колокольни» историка книга представляется прежде всего удачным форматом осмысления проблем исторической географии в контексте междисциплинарного синтеза.

Однако глубинные смыслы, которые продуцирует научный труд Владимира Патракова, выходят на более высокий, а не только прикладной уровень обобщения. Ведь автор раскрывает практически не изученную, в том числе и в историко-философской литературе, тему, связанную с выявлением закономерностей появления столиц.

Автор в соответствии с собственной концепцией развивает гипотезу русского поэта и мыслителя начала XX в. Велимира Хлебникова о том, что столицы государств, населенных родственными этносами, появляются на определенном расстоянии друг от друга. Назвав эту количественную закономерность *феноменом шага столиц*, автор пытается проследить его действие на обширном историческом материале и дать прогнозы появления будущих столиц.

Элегантно выглядит гипотеза о *шагах столиц*. Она позволяет визуально представить масштаб таких «шагов» во времени и пространстве. Отметим, что, собственно, у В. Хлебникова эта идея, условно говоря, сродни «прокрустову ложу», то есть она имела определенную величину около 1000 км (с небольшими отклонениями). В тоже время у автора рецензированной книги, говоря терминологией Макса Вебера, идеальная модель «шагов столиц» применяется с различными коэффициентами 0,5; 1,5; 2; 2,5; 3.

Кроме того, Владимир Патраков вводит еще одну величину, названную им *малым шагом столиц*.

Таким образом, принятая величина, характеризующая постулируемую закономерность, становится размытой, *вероятностной*. Однако это является скорее позитивной чертой книги «Рождение столиц: от прошлого к будущему», чем ее недостатком. Именно эпистемологическая гибкость предлагаемой модели дает возможность адаптировать этот инструмент к решению проблемы построения вероятностных моделей прогнозирования дальнейшего перемещения столиц. Ведь любая закономерность, не имеющая Абсолютного смысла, по определению, является вероятностной. Поэтому естественно, что и все прогнозы не могут быть абсолютными, ибо априори они не могут учесть системную сложность взаимодействия различных факторов, не говоря уже о социально-историческом феномене случайностей.

Вполне естественно, что автору не всегда удастся проследить историческую динамику шагов столиц. Иногда для этого не хватает фактографического материала, а часто эмпирики слишком много. Поэтому весьма непросто однозначно определить материнскую столицу. В силу этого методологически сложно идентифицировать «печь», от которой следует плясать, то есть столицу, от которой идет отсчет шагов столиц по направлению к порожденной, дочерней столице. Благодаря этому прошлое столиц становится таким же непрогнозируемым, как и их будущее.

Понятно, что шаги столиц в указанных автором коэффициентах достаточно ясно проступают на исторических пространствах, так сказать, не обремененных грузом богатого прошлого (Австралия, Казахстан...). Однако на примере старых географических регионов, например в Европе, шаги столиц проследить гораздо сложнее. Без специального детального исторического анализа это осуществить невозможно. Таким образом, объективно утрачивается эвристическая простота указанного феномена. Но, с другой стороны, автор получает интеллектуальный вызов, требующий более корректного использования исторического знания. Именно эмпирический исторический материал может быть источником для дальнейшей развернутой аргументации в теоретической части книги Владимира Патракова.

Автор, чтобы доказать существование шага столиц, рассматривает развитие крупнейших империй. В то же время вне анализа остаются многие регионы и целые исторические периоды. Тем не менее, вследствие этого феномен шага столиц превращается не в объект веры увлеченного исследователя, а становится верифицированной гипотезой.

Собственно, дальнейшая научная апробация результата работы автора будет зависеть от осмысления его книги научным сообществом. Значение «Рождения столиц: от прошлого к будущему» также заключается в важном прикладном результате. Возможным плодом практических усилий по исследованию шагов столиц может быть формирование самостоятельной научной дисциплины о столицах, которая условно может быть названа «столицеологией».

Учитывая увеличение значения субъективных, информационных факторов в историческом процессе, вполне возможно, что следующим логическим результатом может стать появление специальной теории о столицах как центрах управления больших общественных структур. В предметное поле этой теории мог бы войти дискурс о закономерностях появления «мест развития» столиц не только в пространственно-географическом аспекте, но и социально-философском контексте. В частности, в перспективе было бы весьма интересно исследовать феномен шагов столиц в контексте циклов общественно-исторического развития.

В исторической литературе есть наблюдения о том, где, как и почему создаются новые столицы (работы А. Тойнби, С. Соловьева и др.), но пока никто не разработал «универсальной» концепции, на основе которой можно было бы прогнозировать появление новых столиц. Выходящая в читательское сообщество книга является первой попыткой такого рода.

Анализируя административно-территориальную структуру около ста современных государств, особенности их исторического развития, этнополитическую ситуацию, в том

числе национально-сепаратистские движения, автор обосновывает вероятностный прогноз появления на карте мира новых столиц. При этом он использует работу этнополитиков львовского информационно-аналитического центра «Поступ» (П. Жук, Н. Мазур, Р. Соломонюк, Р. Турчак) «Етнополітична карта світу ХХІ століття» и во многом подтверждает их выводы.

Прогнозируя появление новых столиц независимых государств или субъектов федерации, автор старается занимать позицию неангажированного исследователя. По мнению автора, появление новых столиц — это объективная закономерность, которую можно ускорить или замедлить, но нельзя отменить, и мировой политической элите необходимо принять ее и сделать все, чтобы этот процесс продуцировал минимум международных конфликтов.

Итак, предлагаемая вниманию читателей книга является во многом спорной, но, интересной и, что немаловажно, актуальной. Привлекает открытость, дискуссионность выводов Владимира Патракова. Сам автор, ни в коей мере не настаивая на истине в последней инстанции, приглашает всех читателей к со-размышлению, со-развитию, со-творению нашего общего дома — Земли, в котором столицы будут не воевать, а сотрудничать и порождать другие столицы, расширяя семью единой человеческой цивилизации.

Мартынов А.Ю.,
*доктор исторических наук,
старший научный сотрудник
отдела всемирной истории
и международных отношений
Института истории Украины
Национальной академии наук Украины*

БЛИЖАЙШЕЕ БУДУЩЕЕ ГЕОПОЛИТИЧЕСКОГО ЛАНДШАФТА (футурологический аспект)

Этнополитика занимает все большее место в исследованиях политологов. Тезисы о воображаемости этносов, их смерти, неактуальности национальных государств в связи с глобализацией и отмиранием границ оказались явно преувеличенными. XXI век начинается с межэтнических конфликтов, с появления на карте мира новых государств. Как будет развиваться процесс государствообразования — вопрос проблематичен! Куда движется человечество: к единому Мировому государству или все расширяющемуся сообществу равноправных государств? Каким будет геополитический ландшафт в ближайшем будущем? На эти и другие вопросы пытается ответить автор книги «Рождение столиц: от прошлого к будущему» Владимир Патраков. Исходя из оригинальной трактовки цивилизации и идеи русского поэта-футуриста В. Хлебникова о *шагах столиц* (ШС) — гипотетической величине, на основе которой появляются новые столицы, он рассматривает обширный исторический и этнополитический материал и делает прогнозы появления столиц новых государств на просторах современного мира.

Можно по-разному отнестись к гипотезе Хлебникова и концепции автора. Важно увидеть в ней попытку переосмысления частично устаревших парадигм и стереотипов. Народы, несправедливо считающиеся негосударственными или потерявшими государственность, сегодня выходят на историческую арену, обретают полноценные права в содружестве наций. Почему одни народы имеют право на самоуправление, а другие нет, где начинается суверенитет одного народа и заканчивается суверенитет другого? Можно ли говорить о равноправии столиц, если мы постулируем равноправие народов? Как появляются новые столицы? Эти вопросы задает автор в своей книге и пытается дать на них ответы. Не будем рассматривать всех тем, затронутых автором в ходе анализа феномена ШС. Вкратце затронем концепцию распада (разделения) государств.

Концепция ШС констатирует, что, поскольку новые столицы (называемые дочерними) возникают на определенном расстоянии от старых (материнских) столиц, то по этому расстоянию — *шагу столиц* — можно прогнозировать появление новых столиц, а, следовательно, и распад государства. Хорошо прослеживается закономерность ШС в больших империях, когда на захваченных пространствах в целях их укрепления строились крепости и города. Тут также четко можно проследить процесс влияния главного города империи на появление других городов — центров областей, провинций и т.д. Но если в империю были включены другие государства со своими историческими столицами, как правило, в результате насильственных действий, то эти столицы не могут считаться дочерними столицами главного города империи, и их выход из ее состава может произойти и без соблюдения правила ШС. Но если ШС наблюдается, то это является катализатором распада.

Проиллюстрируем сказанное на примере рождения и распада СССР. Советский Союз с самого начала был составным государством, то есть государством, образованным путем объединения нескольких государств. Минск, Тбилиси, Баку, Ереван, Киев, Вильнюс, Рига, Таллинн как столицы образовались помимо Москвы (а иногда и задолго до Москвы), поэтому последняя не может считаться материнской столицей для перечисленных столиц союзных республик. А для столиц среднеазиатских республик, за исключением Ташкента, материнской столицей была Москва, поскольку Алма-Ата, Фрунзе, Ашхабад, Душанбе до Октябрьской революции были или военными укреплениями, или кишлаками. И в этом случае мы наблюдаем правило ШС: расстояние между четырь-

мя среднеазиатскими столицами и Москвой равно *шагу столиц*. Таким образом, Таллинн, Рига, Баку в любом случае вышли бы из под контроля Москвы, поскольку они были столицами и до вхождения в СССР, но расположение их на расстоянии ШС от Москвы просто увеличивало их шансы на отделение. Минск, Киев, Ереван, Тбилиси, Ташкент не находились на расстоянии ШС от Москвы, но они и до вхождения в СССР были столицами, поэтому их отделение от метрополии вполне закономерно. А Душанбе, Алма-Ата, Ашхабад, Фрунзе родились по воле Москвы, которая стала для них материнской столицей и от которой они отделились по феномену ШС после того, как выросли для самостоятельной политической жизни.

После распада Советского Союза и появления новых независимых государств в мировой политологии усилился интерес к проблематике возникновения, становления, устойчивого развития, распада и исчезновения государств. Опыт существования постколониальных государств Азии и Африки, показавший неоднозначность лозунгов немедленной деколонизации и наделения правом самоуправления всех без исключения народов (а их в мире насчитывается от четырех до шести тысяч), появление так называемых неудавшихся государств, или государств-банкротов (*failed states*), так называемых непризнанных государств возбудили интерес к проблеме развития государств.

Вторжение США в Ирак и Афганистан и попытки *nation-building* также обострили внимание к указанному комплексу проблем. Крупнейшие политологические исследовательские центры с 90-х годов XX ст. начали проводить мониторинг устойчивости государств, в их контексте самой известной наработкой является *Index Failed States* («индекс неудавшихся государств»), измеряемый влиятельной неправительственной организацией Фондом Мира. Другие авторы сосредотачиваются на критериях этнической, культурно-цивилизационной неоднородности (фракционализации) государств, которая может привести к их разделению, изучению оптимальной и избыточной площади государства и т.д. Автор рассматриваемой книги на основе концепции ШС и анализа административно-территориальных структур государств обосновывает новый индекс — индекс вероятности появления новых столиц, или индекс распада государства.

Отметим, что этот индекс достаточно велик у федеративных государств, или у государств, становящихся федеративными, обладающих сравнительно большой площадью: Австралия, Китай, Италия, Нигерия, Канада, Индия...

В этой связи вполне заслуживает внимания призыв автора воспринимать вышеназванный индекс не только как индекс распада, но и как индекс связи между столицей государства и городами, находящимися на расстоянии ШС от главного города.

Таким образом, в условиях конкуренции и диалога между столицей и столицами субъектов федерации может существовать федеративное демократическое государство. Однако если диалог заменяется культурным и экономическим диктатом, то федеративное государство может просто развалиться. Отсюда концепция ШС служит еще одним аргументом для демократического развития государств, пагубности авторитаризма, что всегда связано с диктатурой и монополизмом столичного города.

Словом, идеи, изложенные автором в книге «Рождение столиц: от прошлого к будущему», являются достаточно интересными, заслуживающими дальнейшего изучения и развития. Тем более что многие из них даны фрагментарно, поскольку основное внимание автор уделит обоснованию самой концепции ШС. Но уже эта первая попытка показывает, что политология нуждается в новом направлении — изучении столиц. Научное сообщество должно выработать категориальный аппарат для исследования, оказавшегося без достаточного внимания этого важного явления цивилизационной истории — феномена главного города страны, государства, нации — феномена столицы.

Пирен М.И.,

*доктор социологических наук, профессор,
заслуженный деятель науки и техники Украины,
профессор Национальной академии
государственного управления при Президенте Украины*

СЛОВО К ЧИТАТЕЛЮ

В этой книге автор на основе открытой закономерности о рождении новых столиц, названной им феноменом *шага столиц*, делает попытку прогноза политического ландшафта мира в не очень отдаленном будущем. Хочу предупредить читателя, что новый феномен, связанные с ним понятия и сделанные на основании этой гипотезы прогнозы по отдельным странам не должны восприниматься как единственный сценарий возможного будущего. Homo sapiens sapiens (человек разумный разумный) — именно таково научное обозначение человека в классификации биологических видов — на то и обладает разумом, чтобы исходя из предвиденных возможностей развития менять мир, делая его все более сложным, богатым и красивым.

Процесс появления новых субъектов мировой политики — государств, государственных образований, в том числе автономий, — непреодолим. Но вопрос заключается в том, каким путем будет развиваться мир: путем плавных эволюционных перемен или путем катастрофических и взрывных. Нетрудно понять, что осуществись сейчас мечты всех сепаратистов и появились сейчас на карте мира множество новых государств — это была бы всемирная катастрофа. Мир в любом случае, при любом своем усложнении должен становиться все более безопасным, а значит, все более гуманным. Человек, его права и достоинство — высшая ценность на Земле. И об этом всегда должны помнить политики и идеологи, мечтающие об изменении существующего порядка.

Другой момент, на который хотелось бы обратить внимание: шаг столиц не только разъединяет (разводит) города и страны, но и соединяет их, только на более высоком уровне. Упрощая отдельные страны, фрагментируя их, он обогащает цивилизации — исторически-культурные общности, объединяющие государства с общей исторической судьбой. Шаг столиц задает в этом случае вектор развития, вектор движения данной страны в ту или иную цивилизационную общность. И поскольку эта книга впервые выходит в Украине, я думаю, в этом вступительном слове уместно будет сказать, что исторический выбор, который сделала Украина в 2005 году — интеграция с европейским сообществом, европейской цивилизацией — полностью подтверждается феноменом ШС, который вписывает Киев в систему европейских столиц. Возвращаясь в европейскую цивилизацию, Украина возвращается к своим великим истокам, обретает свое подлинное историческое лицо. Хочется от всего сердца пожелать украинскому народу успехов на этом пути национального возрождения.

И еще. Так как эта книга выходит в серии «Открытая исследовательская концепция», в которой издаются работы, посвященные циклическим процессам, нельзя не обратить внимание на то, что феномен ШС (поскольку в нем речь идет о циклическом процессе — появлении новых столиц на определенном расстоянии от старых) может найти свое объяснение и дальнейшую конкретизацию именно в рамках данной концепции. Поэтому автор приносит свою глубокую благодарность за внимание и помощь в издании этой книги президенту Украинского общества содействия социальным инновациям и одному из авторов монографии «Великая коэволюция. Глобальные проблемы современности: историко-социологический анализ» профессору Афонину Э. А.

ПРЕДИСЛОВИЕ

Эта работа посвящена новому явлению исторической реальности, которое мы назвали «феноменом шага столиц». Следует признать, что, несмотря на исключительную роль столиц в мировой цивилизованной истории, они до сих пор не выделены в научном познании как отдельный предмет изучения¹, тем более не исследована взаимосвязь между старыми столицами и новыми. Историю столиц изучают в контексте истории государств, в силу их политического значения, точнее, политического значения общественных структур, которые в них находятся, а сами по себе столицы рассматриваются как простые вместилища, безличные наполняемые пространства упомянутых политических структур. Таким образом, по аналогии с физикой, господствует ньютоновское представление о политическом пространстве главных городов государств. Месторасположение той или иной столицы считается более или менее удачным, но в общем и целом случайным. Историческое пространство считают таким же однородным и изотропным, как и физическое. Но, быть может, историческое, социальное пространство не столь уж просто? Быть может, пора посмотреть на него хотя бы с позиций Эйнштейна? Тогда столицы государств будут искривлять, изменять социальное пространство. Они будут, в зависимости от их «массы», управлять пространством.

Данная работа не претендует на создание теории социального исторического пространства, его отличия от физического и т.д. Проводя параллели с Ньютоном и Эйнштейном, мы хотим заострить проблему, показать само ее существование. Данная работа посвящена этой задаче. В ней исследуются закономерности появления столиц новых государств на определенном расстоянии друг от друга. И здесь мы опирались на гипотезу великого русского поэта и исследователя начала прошлого века Велимира Хлебникова о «шагах столиц»². На большом историческом материале мы попытались доказать верность этой гипотезы. Из этнополитического анализа примерно 100 современных государств делается вывод о их возможном распаде и появлении новых столиц. Сделана попытка показать значение открытого феномена в цивилизационной парадигме. И здесь мы вводим новые понятия: *каркас* и *главный город цивилизации*, *индекс (число) сложности*, *коэффициент целостности* и другие понятия, характеризующие цивилизации.

Мы надеемся, что эта работа привлечет внимание исследователей к новому историческому феномену, а также к роли столиц в мировой истории и послужит толчком к появлению новой научной дисциплины *столицелогии* (условное название). Автор будет благодарен за любые критические замечания и наблюдения. Он хорошо понимает новизну очерченной темы и вводимых им понятий. Станут ли они приобретением науки или просто околонучным курьезом, будет зависеть от того, насколько готово научное сообщество перейти к новым парадигмам познания, в которых осуществляется синтез гуманитарного, ценностного подхода с естественнонаучным — подхода, столь блистательно примененного Л.Н. Гумилевым. Для автора же главным стимулом в его работе была истина, и если дальнейшими исследованиями будет доказана ложность предложенных им решений, но будет развито новое понимание социального, исторического пространства и роли столиц в нем — он будет считать свою задачу выполненной.

¹ Известный историк Ф. Шахермайр сказал: «Как это ни странно, но обычно мало кто задумывается над тем, что такое столица вообще». — *Шахермайр Ф.* Александр Македонский. — М., 1996. — С. 452.

² *Хлебников В.В.* Учитель и ученик. — Творения. М., 1987. — С. 586.

Возможна ли геометрия истории?

«Мировая история — это история города», — сказал О. Шпенглер, а история столиц — это квинтэссенция данной истории. Столицы аккумулируют в себе дух нации, ее творческие потенции, ее прошлое, настоящее и будущее.

Что было вначале: государство, нация (народ) или столица? Быть может, вначале появляется эта точка — будущая столица, некое выделенное, сакральное место, «зародыш» нового государства — а потом и государство? Поскольку в столицах находятся не только резиденции правителей, но и главные религиозные и духовные ценности народа, народ смотрит на них как на источник не только материальных, но и духовных благ, как на источник высшей светской и религиозной власти. Так почему бы не написать цивилизованную историю в аспекте возникновения, расцвета и гибели столиц; их борьбы друг с другом, сотрудничества и взаимовлияния; порождения одними столицами других и уничтожения сильными столицами более слабых? Это была бы не менее интересная и поучительная история, чем история, представленная как борьба классов, суши и моря, героев и толпы и т.д.

Но как возникают столицы, существуют ли определенные количественные закономерности в их возникновении, или же они образуются более-менее случайно с точки зрения математики, и их появление обусловлено исключительно геополитическими, экономическими, династическими факторами? Поскольку историю творят люди, наделенные чувствами, сознанием и свободной волей, то в отличие от неживой природы социальная реальность «освобождена» от количественных закономерностей, и появление на карте мира новых столиц не может быть связано со старыми столицами никакими расчетами и формулами. И все же в начале прошлого века в предреволюционной России появился человек, который, несмотря на освященную всей книжной традицией истину, вознамерился утверждать, что столицы возникают в геометрическом порядке, и более того — все исторические события происходят по определенным математическим формулам.

Этим человеком был поэт-футурист Велимир Хлебников. Хотя говорить о нем только как о поэте, что зачастую делается, было бы неправильно. Это был исследователь, мыслитель настолько широкого плана, что трудно определить рамки его творческой деятельности. Если все же попытаться выразить, что нового принес этот человек в мировую культуру, то можно, наверное, сказать так: он открывал новые горизонты, ставил вопросы глобального мировоззренческого значения. Хлебникову в высшей степени было присуще то, что английский философ Уайтхед назвал «духовным приключением». Перевернуть веками, тысячелетиями устоявшуюся истину, взглянуть на мир под каким-то непостижимым углом зрения, увидеть в хаосе событий, имен, дат стройную закономерность, совместить несовместимое — вот черты мышления этого человека. И какой необозримый диапазон творчества: от законов языкознания до законов судьбы, от законов времени до законов духа.

О своем творческом методе Велимир Хлебников сказал так: «Избегая заранее готовых мыслей, открыть свой разум, как слух, к голосу опыта, лежащего перед ним... Задача — увидеть чистыми глазами весь опыт в кругозоре человеческого разума». Но что лежит в основе мира, что позволяет познавать его? Число, — отвечал Хлебников вслед за Пифагором.

*И звезды это числа,
И судьбы это числа,
И смерти это числа,
И правы это числа³.*

³ Хлебников В.В. Творения.— С. 586.

В нашей работе мы не будем рассматривать законы времени — наиболее разработанную и обширную часть его научного наследия (о них см. обстоятельную и глубокую работу В. Бабкова «Контексты Досок Судьбы» в его издании «Велимир Хлебников. Доски Судьбы» — М.: Рубеж столетий, 2000). Мы остановимся не на формулах времени, а на геометрии исторического пространства, на закономерности возникновения столиц государств на определенном расстоянии друг от друга.

В своей первой работе «Учитель и ученик», изданной более 90 лет назад — в 1912 году, Хлебников писал: «Я нашел, что города возникают по закону определенного расстояния друг от друга, сочетаясь в простейшие чертежи, так что лишь одновременное существование нескольких чертежей создает кажущуюся путаницу и неясность. Возьми Киев. Это столица древнего русского государства. На этом пути от Киева кругом него расположены: 1) Византия; 2) София; 3) Вена; 4) Петербург; 5) Царицын. Если соединить чертой эти города, то кажется, что Киев расположен в середине паутины с одинаковыми лучами к четырем столицам. Это замечательное расстояние города-середины до городов дуги равно земному полупоперечнику, деленному на 2. Вена на этом расстоянии от Парижа, а Париж от Мадрида.

Также с этим расстоянием (шагом столиц) славянские столицы образуют два четырехугольника. Так, столицы некогда или сейчас Киев — Санкт-Петербург — Варшава — София — Киев образуют одну равностороннюю славянскую ячейку, а города София — Варшава — Христиания — Прага — София — другую. Чертежи этих двух великих клеток замкнутые.

Таким образом, болгары, чехи, норвежцы, поляки возникали как народы и жили, следуя разумному чертежу двух равносторонних косоугольных клеток с одной общей стороной. И в основе их существования, их жизни, их государств лежит все же стройный чертеж. Не дикая быль, а силы земли построили эти города, воздвигли дворцы. Не следует ли искать новые законы их постижения?

Таким образом, столицы и города возникнут кругом старого, по дуге круга с лучом $R/2\pi$, где R — земной полупоперечник. Людскому порядку не присуща эта точность, достойная глаз Лобачевского. Верховные силы вызвали к жизни эти города, расходясь многоугольником сил»⁴.

Насколько нам известно, гипотеза В. Хлебникова о «шаге столиц» не привлекла внимание исследователей. Поэтому мы в данной работе попытаемся ответить: существует ли в истории феномен «шага столиц», или приведенные им примеры всего лишь красивая случайность, совпадения, на которые так щедро Клио — муза истории. Если же этот феномен действительно существует, то при каких условиях, в каких формах и границах. И, наконец, как его объяснить?

О методе

Прежде чем изучать новое явление, нужно условиться о методе. В науке существуют два основных метода познания: структурно-функциональный и генетический. Структурно-функциональный изучает уже сложившуюся структуру и свойственные ей функции, соотношение элементов данной структуры и т.п. Генетический изучает происхождение данной структуры, помогает заглянуть в ее будущее. Важность генетического подхода заключается еще и в том, что он позволяет отделить случайное от необходимого, существенное от поверхностного и тем самым установить причинно-следственные связи. Особенно важен генетический метод при изучении совершенно нового явления, как в нашем случае.

В самом деле, если мы возьмем карту и начнем с помощью циркуля искать расположенные на расстоянии «шага столиц» (около 1000 км) главные города государств, то что это нам даст? Набор случайных фактов, не больше. Будет ли доказано существование данного феномена в этом случае? Очевидно, нет. Только выделение существенных,

⁴ Там же, с. 245.

причинных, необходимых связей может помочь нам доказать существование нашего феномена. Если эти связи обнаружены не будут, то феномен «шаг столиц» навсегда останется красивой случайностью, своего рода марсианскими каналами. Поэтому в данной работе мы будем опираться на широкий исторический материал, пытаясь уловить момент порождения одной столицей данного государства столицы другого государства.

Далее. Мы, безусловно, будем опираться на системный метод, так как любое явление возникает и развивается в рамках определенной системы. В данном случае такими системами будут являться этнические, государственные и цивилизационные общности. Возникая в определенной системе, столицы государств сами в свою очередь образуют систему (системы) или структуру, в которой каждая столица (прошлая, настоящая и будущая) занимает свое место по закону «шага столиц». Как нам представляется, существуют системы столиц различной степени общности: от региональной до мировой. Понять механизмы развития этих систем — дело будущего. Наша задача — доказать само их существование.

Основные понятия

Столица, по определению В. Даля, — «стольный, престольный город, главный, первый город в государстве, где пребывает высшее правительство, государь»⁵. В русском языке слово «столица» возникло где-то в конце XVI–XVII вв. Сначала главный город Руси (Киев, Владимир) называли «стол Земли Русской», потому что там находился «трон-стол» Великого князя. Потом «стольными городами» стали называть главные города многочисленных отдельных русских княжеств. Но лишь по отношению к Москве — городу с женским именем — стало использоваться название «столица». Ныне оно применяется просто для обозначения главного административного центра любого государства⁶.

В западноевропейских языках слово *capital* (столица) образовано от латинского *caput*, означающее «голова», которое, возможно, связано с *Capitolinus*, самым высоким холмом в Древнем Риме — историческим и религиозным центром города⁷.

Столица, таким образом, — понятие, соотносимое с понятиями «город» и «государство», а также с понятием «государь» — верховный правитель. (Последнее нужно подчеркнуть особо, поскольку иногда утверждается, что города, в которых периодически собираются представительные органы страны, являются столицами. Так, в энциклопедии «Britannica 2000» говорится, что *Франкфурт-на-Майне* может считаться столицей «Св. Римской Империи» поскольку в нем собирался Рейхстаг.) Хотя бывают государства без городов (государства кочевников) и государства с городами, но без столицы («Св. Римская империя»). Но последнее скорее исключение, а не правило.

О столицах. Основная функция столиц — организация, регуляция жизни социального организма, государства. Поэтому, по аналогии с биологическими организмами, столицы можно уподобить центральной нервной системе и ее главному аппарату — мозгу, или, на уровне клетки — клеточному ядру. Столицы появляются в особых, выделенных точках социально-политического пространства. Эти точки являются наиболее энергетически организованными и, вследствие этого, наиболее устойчивыми к энтропийным возмущениям социального космоса.

Поразительный факт, которому нельзя найти объяснения: много столетий существует целый ряд столиц, остающихся столицами, несмотря на смены правителей, политических режимов и даже самих государств: *Мемфис*, *Фивы*, *Вавилон*, *Константинополь*,

⁵ *Даль В.И.* Толковый словарь живого великорусского языка.— Том 4.— М., 1956.— С. 328. См. также определение Ф. Шахермайра: «Столица — это город, где сосредоточен весь высший административный аппарат и откуда осуществляется управление страной даже в отсутствие монарха» — указ. соч.— С. 452.

⁶ *Мокеев Г.* Рим первый и «Рим» последний — <http://www.voskres.ru>

⁷ <http://encyclopedia.laborlawtalk.com>

Рим, Париж, Пекин, Москва и т.д. В одной лишь географии или психологии тут дело? Являются ли удобное географическое положение или консерватизм привычек и исторических традиций главными причинами этой стабильности? Вспомним, что жители *Вавилона*, несмотря на падение и хозяйственное запустение великого города, еще несколько сот лет жили на его развалинах, питаясь воспоминаниями о его великом прошлом. Или истоки поразительной живучести столиц находятся на более фундаментальном уровне? Гипотез не измышляю, говорил Ньютон. И нашей задачей является описание феномена возникновения столиц на определенном расстоянии друг от друга.

Далее. Столицы выражают и представляют государства в концентрированном виде. Говоря языком философии, столица — это микрокосм, а государство — макрокосм. Поэтому перенос столицы на новое место или в малоизвестный город, как, например, перенос столицы из *Москвы* в *Санкт-Петербург*, из *Тоledo* в *Мадрид*, из *Квебека* в *Оттаву*, из *Мельбурна* в *Канберру*, из *Филадельфии* в *Вашингтон*, из *Алма-Аты* в *Астану* и т.д. означает изменение государства в политическом, а в некоторых случаях и в цивилизационном плане. Как заявил на торжественном заседании, посвященном официальной презентации новой столицы Республики Казахстан *Астаны*, президент Казахстана Н. Назарбаев: «Новая столица — новое государство — новое общество»⁸.

Понятие «город» тождественно понятию «цивилизация»⁹. По латыни *cives* — гражданин, *civilis* — гражданский, *civitas* — гражданская община, город. Город неразрывно связан с государством, одним из признаков которого является существование институтов управления обществом и особой прослойки людей, осуществляющих управление. Города возникают тогда, когда «организация общества становится настолько сложной, что дальнейшая его жизнедеятельность без координирующих центров оказывается невозможной. Именно в насыщенной социальными связями среде происходит кристаллизация городов, являющихся сгустками этих связей. Такой момент наступает на позднем этапе родоплеменного строя, когда образуются крупные племенные и межплеменные объединения»¹⁰.

Таким образом, первые города были прежде всего центрами управления общими делами племен, резиденциями вождей, а поскольку вожди, как правило, являлись и жрецами, главными носителями религиозных функций, то города являлись и религиозными центрами. Последнее нужно подчеркнуть особо, поскольку, как выясняется новыми исследованиями по так называемой сакральной топографии, возникновение многих городов в средние века было обусловлено не столько экономическими (на чем долгое время настаивала марксистская история), сколько религиозными факторами. «Оказалось, что развитие почитания мощей и складывание традиционных путей паломничества к ним были не только фактором формирования «сакральной структуры» отдельных городов и целых областей — но и важным стимулом градообразования вообще. Установлено, что ориентация на какой-то церковный центр была изначально генетически присуща целому ряду городов, особенно в Северной Европе. Такой центр был как бы заранее задан тем, что город складывался вокруг монастырского комплекса, построенного на *loca sancta* — «святом месте». Например, английский город с характерным названием «Бэтл» возник вокруг аббатства, на крайне неудобном месте. Это объясняется тем, что, согласно легенде, центральный алтарь монастырского собора построен над местом, где пал король Гаральд»¹¹.

На заре цивилизации город и государство были одним целым. На небольшой территории могли существовать десятки городов-государств. Древний Египет, Шумер,

⁸ <http://www/president.kz/articles/state>

⁹ Поэтому встречающееся в литературе понятие «кочевая цивилизация» является абсурдным. В данном случае можно говорить о кочевой культуре, но никак не о цивилизации.

¹⁰ *Фроянов И.Я., Дворниченко А.Ю.* Города-государства Древней Руси.— Л., 1988.— С. 29.

¹¹ *Баталов А.Л., Беляев Л.А.* Некоторые проблемы топографии средневекового русского города — Сакральная топография средневекового города. Известия Института христианской культуры средневековья.— Том 1.— М., 1998.— С. 13–22.

Финикия, Греция, цивилизация майя представляли собой совокупность городов-государств. Чтобы быть устойчивым, такое государство должно было иметь некоторые естественные границы: горы, море, омывающее остров и т.п. Город-государство имел центр в виде храма — главного местного божества; вокруг располагалась администрация, сохранились продовольственные и материальные склады, тут же были и мастерские ремесленников — все это обносило стеной.

Следующий шаг — союзы городов-государств и выделение среди них города-лидера. В качестве примера можно привести Ахейский союз во главе с *Афинами* и Пелопонесский союз во главе со *Спартой*. Но политическая самодостаточность, повышенное чувство свободы и нежелание поступиться частью своих прав, делегировать их единому общеполитическому центру приводили к бесконечным войнам на Пелопонесском полуострове.

Крупные государства, а затем и мировые империи возникали тогда, когда какой-либо могущественный город-государство, чаще всего с монархической формой правления, объединял (завоевывал) территорию, населенную народами, находящимися на догосударственном, доцивилизационном, догородском уровне развития. Так возникло первое большое европейское государство в Македонии, в которой почти не было городов. Так возникли восточные мировые империи и первая из них — Ассирия, выросшая из города-государства *Ашшур*.

Следующий шаг — развитие новых городских центров внутри этих империй и превращение этих центров в столицы новых государств в процессе распада империй. Объединяя обширные пространства и народы, качественно весьма разнородные, в единый государственный организм, империи выполняли цивилизаторскую функцию по отношению к народам на догосударственной стадии развития, являясь, так сказать, инкубатором новых государств и новых столиц.

Поэтому в первой части работы феномен шага столиц мы будем рассматривать в основном на примере развития и распада империй. Но новые столицы и новые государства появляются не только в результате имперских войн и захватов, но и вследствие мирного влияния имперских центров на племена и народы, живущие на периферии империй и соприкасающиеся с ними. В социологии явление заимствования культурных ценностей одних народов у других, более развитых, называется аккультурацией. Мы назвали этот процесс «эстафетой цивилизаций» и остановимся на нем более подробно дальше.

Чтобы на самом общем, философском уровне понять развитие городов, государств и столиц, необходимо остановиться на главном источнике их развития, то есть их главном противоречии. По нашему мнению, это противоречие между центром и периферией, столицей и провинцией, субъектом и объектом управления.

Периферия хочет стать центром, то есть уничтожить центр, центр хочет стать периферией, уничтожить периферию. А что такое периферия? Это все, что не является центром, все, что окружает центр. Периферия может быть более или менее удаленной, но остается периферией. Периферия непрерывна, центр — дискретен. Общеисторическое противоречие между центром и периферией — это выражение более общего противоречия между прерывным и непрерывным, дискретностью и протяженностью. Центр компактен, но организован. Периферия протяженна, но неорганизована. В физике это противоречие между веществом и полем.

Противоречие между центром и периферией ведет как к развитию центра, так и к развитию периферии. Схематично это можно представить так.

1. Появление множества новых центров с соответствующей периферией. Но все эти центры подчинены главному. Иерархия центров. На примере Римской империи — это Рим и столицы провинций.

2. Разделение центра. Возникает несколько центров вследствие рассредоточения власти. Мигрирующий центр. Любой малый центр может стать главным. Такой способ широко используется в огромных империях, когда противоречия между центральной столицей и провинциями становятся неразрешимыми. Например, Римская империя времен заката.

3. Дальнейшее развитие указанного противоречия приводит к взаимоуничтожению центра и периферии и обращению ситуации. Периферия становится центром, а центр — периферией. Нет ни центра, ни периферии. Социальный хаос. Варвары уничтожают Рим. Провинции торжествуют, тем самым уничтожая сами себя. Но этот хаос кратковременен. Внутри этого хаоса появляются новые центры, окруженные новыми провинциями, и общество начинает новый виток развития. При этом таким «новым» центром может стать и старый центр.

Это, так сказать, принципиальная схема развития противоречия. Люди, зная законы развития общества, могут управлять его развитием; смягчать социальные противоречия, гармонизировать их. Это подразумевает широкое развитие демократии, развитие федеративных отношений вплоть до мирного дробления больших государств.

О величине шага столиц

Изучив карту Европы, В. Хлебников вывел эмпирическую величину «шага столиц» — $R/2\pi$, где R — радиус Земли. Принимая средний радиус Земли за 6371,2 км, мы получаем, что хлебниковский шаг столиц (далее ШС) равен 1014 км, то есть примерно 1000 км. Учитывая, что столицы государств занимают площадь в десятки квадратных километров, можно допустить погрешность до 7%, т.е. будем считать, что расстояние между столицами равно шагу, если расстояние между их центрами не меньше 930 и не больше 1080 км. Этот шаг мы будем называть большим шагом столиц, или, следуя традиции, просто шагом столиц (ШС).

Изучив расположение древних, бывших и современных столиц, мы пришли к выводу, что в чистом виде ШС наблюдается не всегда, достаточно часто к нему нужно добавлять коэффициенты: 0,5; 2; 2,5; 3... Можно, конечно, пойти другим путем — взять в качестве основного шага величину $R/4\pi$, тогда коэффициентами будут только целые числа: 2, 3, 4, 5, 6... Это, безусловно, красивее, но, чтобы не ломать традиции, мы не стали делать этого.

Далее, наряду с ШС с поправками на коэффициенты, вводим новую величину — $R/1,5\pi^2$, приблизительно равную 430 км. Назовем ее малым шагом столиц (МШ), который также наблюдается с коэффициентами: 2, 3, 4... Чтобы не усложнять разбор принципиально нового материала, а также учитывая опасность размывания самого понятия «шага столиц», в данной работе мы не будем использовать для МШ коэффициент больше 2. Принципиального отличия ШС от МШ мы пока не нашли. Возможно, его найдут при дальнейшем изучении этого феномена. Возможно, будут обнаружены новые величины. Ведь данная работа является, по сути, первой в этой области знания (которой пока даже нет названия и которую мы условно назвали *геодинамикой истории*), и главной нашей задачей было привлечь внимание исследователей к этой проблеме, показать, что столицы государств образуют определенную структуру, которую можно изучать с помощью чисел, как изучается сейчас структура кристаллической решетки природных минералов.

О структуре работы

Идеальным вариантом расположения материала был бы принцип интернетовских сайтов, когда читатель с помощью ссылок путешествует по гипертексту — новой смысловой реальности, максимально приближенной к нашему объемному миру. Но поскольку у нас не гипертекст, а обыкновенный книжный, то превращая объем в плоскость, мы не могли обойтись без разрывов. Поэтому изложение материала построено так: в первой части мы опишем феномен в хронологическом порядке на примере рождения и распада имперских государств от Древней до Новейшей истории, вплоть до окончания Второй мировой войны. Затем, во второй части, материал будет сгруппирован по регионам: странам и континентам. В особую главу выделена Россия и государства СНГ; рассмотрение феномена ШС на материале отечественной истории ведется

в хронологическом порядке. В этой части мы проанализируем, опираясь на современные исследования по этнополитическим движениям, около 100 современных государств и попытаемся показать прогностическое значение феномена ШС. В заключительной третьей части мы попытаемся связать феномен шага столиц с цивилизационной парадигмой и показать, что ШС не только разъединяет, *разводит* города и столицы, но и объединяет их.

В приложениях I–III приведены справочные таблицы по всему материалу работы. А в приложении IV рассматривается вопрос о качественной неоднородности исторического пространства на примере сорок второй, так называемой «римско-имперской», параллели. Непосредственно не связанная с нашей основной темой — феноменом ШС, эта работа продолжает разговор о специфике исторического пространства уже на другом материале.

В качестве фактографической базы в книге содержится много карт. По техническим причинам многие из них даны на английском языке. Координаты городов и столиц и расстояния между ними приведены согласно компьютерному атласу мира Rand Mc. Nally, Millennium, 2002.



Часть I

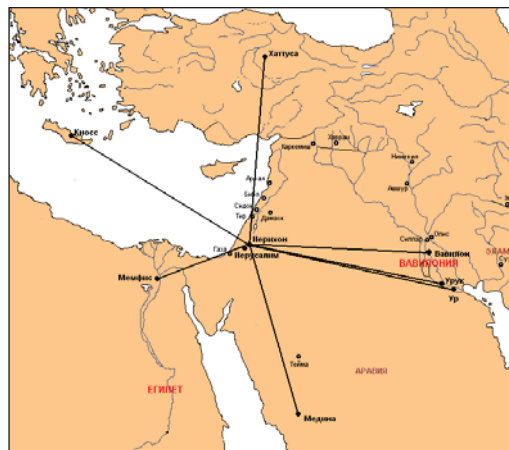
Глава 1

ДРЕВНИЙ МИР

1.1. ИСТОКИ ЦИВИЛИЗАЦИИ. ИЕРИХОН

На цивилизационной парадигме мы подробно остановимся в части III книги, здесь же отметим, что главным признаком цивилизаций, известных в основном по предметному миру культуры, изучаемому археологией, является триада — города, монументальная архитектура и письменность¹. Если в материальном плане цивилизация — это города с монументальной архитектурой, то самая первая, зародышевая клеточка цивилизации возникла в 22 км к северо-востоку от появившегося позднее *Иерусалима*, в оазисе с непересыхающим источником, в очень низком месте — 258 м ниже уровня моря. «Ни один город не находится на таком низком уровне. Каждую минуту прямо из земли выходит 4500 литров воды. При помощи сложной системы каналов и труб весь оазис питается водой, и система эта остается неизменной с древнейших времен»². Здесь в 7000 г. до н. э. появился первый на Земле город.

Впервые развалины города были обнаружены на Тель-эс-Султан — так теперь называется холм в центре города — немецкими археологами с 1907 по 1958 гг. (с перерывами). Поселение поры докерамического неолита А (VIII тыс. до н. э.) занимало площадь около 4 га и было окружено обводной стеной, сложенной из камня. Неоднократно перестраивавшаяся, эта стена имеет толщину 1,6 м и высоту 4 м. Около стены находилась круглая башня диаметром 7 м и высотой 8 м. «В центральной башне прекрасно сохранилась лестница:



Иерихон и главные города шести цивилизаций

башня построена не из глины, а сложена из настоящего камня. Именно из-за этой башни *Иерихон* признают самым древним городом на Земле. *Ни в одном другом городе пока не было найдено такое древнее архитектурное сооружение*³. Таким образом, революционное событие мировой истории — открытие города, начало освоения третьего измерения — высоты⁴ и отсюда — цивилизация берет свое начало в точке с географическими координатами 31,859' северной широты и 35,458' восточной долготы.

В МШ на юго-западе от *Иерихона* находится *Мемфис* — первая столица объединенного Египта и один из главных городов Египетской цивилизации. В ШС к востоку находятся два главных города Шумерской цивилизации *Урук* и *Ур*, а в 2 МШ — *Вавилон*, главный город Месопотамской цивилизации⁵. В ШС к востоку — *Кносс*, главный город Мinoйской цивилизации.

¹ См. *Массон В.М.* Первые цивилизации. — Л., 1989. — С. 54. Ср. определение цивилизации К. Куингли: «Цивилизация — это производящее общество, характеризующееся письменностью и городской жизнью» — *С. Quingley. The Evolution of Civilizations.* — New York, 1961. — P. 31.

² <http://www.jewish.ru>

³ Там же.

⁴ О третьем измерении как сущностном признаке цивилизации мы будем говорить в III части работы.

⁵ Шумерскую цивилизацию часто включают в Месопотамскую.

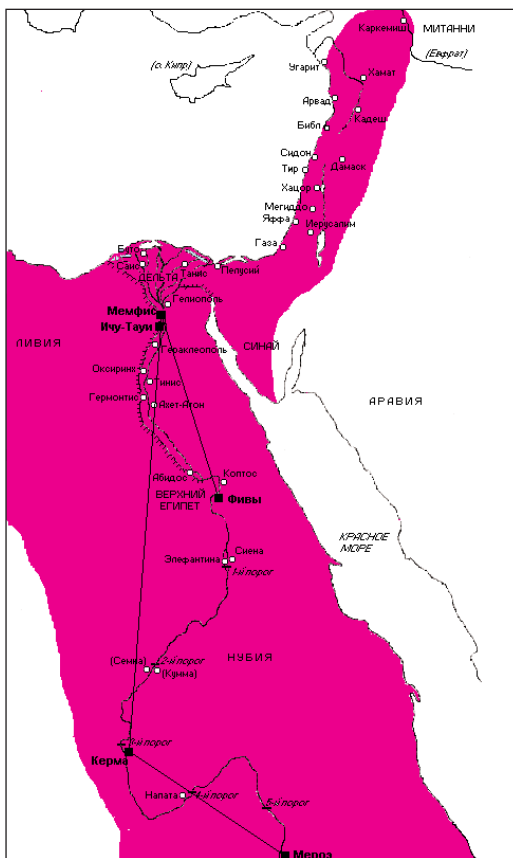
На севере в 2 МШ от *Иерихона* находится *Хаттуса*, главный город Хеттской цивилизации. И, наконец, на юге, также в 2 МШ — *Медина*, главный город арабо-мусульманской цивилизации. Таким образом, *Иерихон* лежит на расстоянии разных шагов столиц от главных городов всех основных цивилизаций древнего мира и арабо-мусульманской цивилизации, и его на самом деле можно назвать перво-городом — началом всех начал цивилизованной человеческой истории.

1.2. ДРЕВНИЙ ЕГИПЕТ

Первые цивилизации появились почти одновременно: в долинах рек Нил, а также Тигра и Евфрата за 3500 лет до н. э. образовались первые города-государства. Они возникали в пределах небольших областей (номов), которые охватывали несколько поселений, объединенных вокруг городского центра, где находились рези-

денция вождя и святилище почитаемого здесь главного божества. На территории Верхнего Египта в период Нового царства насчитывалось 22 нома, а в Нижнем Египте — 20 номов. Поскольку египетские города-государства располагались вдоль Нила друг за другом, то для осуществления совместной ирригационной деятельности они тяготели к объединению. В конце IV тыс. до н. э. произошло объединение номов Верхнего (южного) и Нижнего (северного) Египта в два царства.

Столицей Верхнего Египта стал город *Энхаб (Нехен)*, а столицей Нижнего — *Буто*. В XXXI в. до н. э. в результате многих войн между двумя царствами произошло их объединение под началом Северного Египта. Столицей объединенного государства стал вновь основанный *Мемфис*, расположенный в 150 км к югу от *Буто*. Таким образом, впервые в мировой истории возникло централизованное государство, а *Мемфис* стал первой столицей этого государства. Именно с *Мемфисом* связано строительство самых грандиозных архитектурных памятников цивилизаций всех времен — знаменитых пирамид, находящихся в Гизе, окрестностях *Мемфиса*. Но в середине XXIII в. до н. э. в результате укрепления номовой знати, тяготившейся властью фараонов, произошла децентрализация государства. Египет распался на множество самостоятельных враждующих между собой номов и мелких государств. Наступившая хозяйственная разруха стимулировала новое объединение страны. Наиболее удачным оказался номарх *Фив* — города на юге Египта, расположенного на расстоянии МШ от *Мемфиса*. Около 2050 г. *Фивы* стали столицей «обеих стран» (Нижнего и Верхнего Египта) и оставались ею в течение 300 лет до нашествия гиксов, когда страна вновь разделилась на южную и северную части. Но на юге Египта влияние завоевателей практически не ощущалось, и *Фивы* были главным городом страны. Правители *Фив* и возглавили движение за изгнание завоевателей и новое объединение Египта, которое произошло около 1580 г. до н. э. Последующие пять веков исследователи называют самым блестящим периодом древнеегипетской истории, когда была создана наиболее крупная по размерам



Древний Египет в период наивысшего могущества

территории египетская держава, а древнеегипетская цивилизация достигла наибольших высот в своем развитии. В X–VIII вв. *Фивы* теряют свое политическое значение, но остаются крупнейшим религиозным центром. А политический центр снова передвигается на север в дельту Нила.

Кроме *Мемфиса* и *Фив*, в указанный период столицами Египта были другие города, например: *Ичу-Тауи*, *Гераклеополь*, *Ахетатон*, *Аварис*. Но правление номархов этих городов было непродолжительным. И поэтому можно сказать, что главными городами египетской цивилизации были *Мемфис* и *Фивы*.

В VII веке Египет был завоеван Ассирией, а в VI в. вошел в состав персидской империи. Но господство ассирийцев продолжалось всего 15 лет. В 664 году на троне утвердилась последняя династия фараонов периода независимого Египта, столицей которых стал город в дельте Нила — *Саис*. Характерной чертой Саисской династии была ориентация Египта на греческий мир. Фараоны Саисской династии «едва ли не превзошли лидийских царей в филэллинстве, жертвуя доспехи в греческие храмы, вопрошая греческие прорицалища, строя греческие колонии, принимая депутации по поводу Олимпийских игр и, в свою очередь, давая грекам материал для подражания, доходившего до распространения в Элладе египетских имен»⁸. С рядом греческих полисов, в том числе с *Афинами*, были заключены союзы. А недалеко от *Саиса* появился *Навкратис* — торгово-ремесленный и храмовый центр греков, живущих в Египте. Взаимосвязь египетской и молодой греческой цивилизаций выражается и в том, что между *Саисом* и *Афинами* — ШС.

Саисский период продолжался около 140 лет. В 525 году Египет был завоеван персами и вошел в состав Ахеменидской державы, а 332 г. до н. э. он стал частью империи Александра Великого. Так закончилась великая цивилизация, просуществовавшая свыше 3000 лет.

Освоение находящейся на юге страны Нубии активно началось во время XII ди-

настии (2000–1775 гг. до н. э.), когда столицей Египта был *город Ичу-Тауи*, расположенный вблизи *Мемфиса*. Расширяя свое господство в золотоносных районах Северной Нубии, египтяне проводили типичную колонизаторскую политику: прокладывали дороги, строили города-крепости, в которые переселяли колонистов из Египта. Привнесенная цивилизация способствовала становлению нубийской государственности. И первым независимым государством на территории Нубии стало царство Куш, возникшее в конце XVIII в. до н. э. в связи с ослаблением Египта в результате внутренней смуты. Столицей Кушитского царства стал *город Керма*, расположенный на расстоянии ШС от *Ичу-Тауи*. В начале XVI в. Куш, объединивший нильскую долину от 4-го до 1-го порога, стал одним из самых мощных государств Северо-Восточной Африки.

Усиление Египта в период Нового царства при фараоне Тутмосе I привело к завоеванию Куша. Окончательно независимым он стал в 1010 г. В X–VIII вв. Куш вошел в состав так называемого Мероитского царства, возникшего на территории современного Судана, столица — *г. Мероэ*⁹ (условно принятое в науке название, «самоназвание не выявлено. В надписях на древнеегипетском языке мероиты называли свое царство — в соответствии с древнеегипетской традицией — Куш, в надписях на греческом языке — в соответствии с греческой традицией — Эфиопия»)¹⁰. В 715–712 гг. до н. э. царь *Мероэ* завоевал разобщенный на номы Египет и стал царем объединенного Египетско-Мероитского государства. В 656 году до н. э. мероитское владычество над Египтом закончилось, но вплоть до н. э. мероитские цари продолжали именовать себя египетскими фараонами. Мероитское царство прекратило свое существование в IX в. н. э. На карте можно увидеть, что между *Кермой* и *Мероэ* — МШ.

Начиная анализировать этапы возникновения новых столиц с позиций феномена ШС, необходимо сделать важную оговорку, которую следует учитывать при

⁸ Тураев Б.А. История Древнего Востока. — Минск, 2004. — С. 494.

⁹ Африка. Энциклопедический справочник. — Т. 2. — М., 1987. — С. 178.

¹⁰ Там же.

изучении всего собранного нами материала. Возникновение новых столиц путем переноса резиденции правителя государства и функций главного города страны из одного города в другой, то есть процесс смены столиц, который очень часто происходит вследствие различных политических, экономических и других факторов, далеко не всегда соответствует феномену ШС. Происходит это потому, что перенос столицы из одного города в другой происходит в границах одного государства без образования нового государства. При этом часто старая столица продолжает выполнять некоторые столичные функции и также называться столицей, но уже под номером 2. Феномен ШС настаивает лишь на том, что если новая столица образовалась в ШС от старой, то велика вероятность того, что эта столица станет столицей *нового* государства, что старое государство может разделиться на несколько независимых государств по линии «старая столица — новая столица». Что мы и наблюдаем в данном случае на примере Древнего Египта: *Фивы*, появившиеся на расстоянии МШ от *Мемфиса*, часто становились столицей Юга, отделившегося от Севера.

Далее. Возникновение новых столиц, особенно на ранних этапах цивилизованной истории, когда новыми столицами становились города-государства, могло происходить спонтанно, вне феномена ШС. Этот этап истории можно сравнить с хаосом первичного бульона, где зарождались первые клетки органической жизни, или с протопланетным облаком. Возникновение жестких социальных структур, больших государств с централизованной системой управления и с определенным, выделенным в качестве столицы городом, происходило нелегко. Наряду с признанными долговременными центрами, как например, *Мемфис* и *Фивы*, возникали более кратковременные: *Саис*, *Ичу-Тауи* и др. Эту спонтанность мы будем наблюдать на протяжении всего исторического периода,

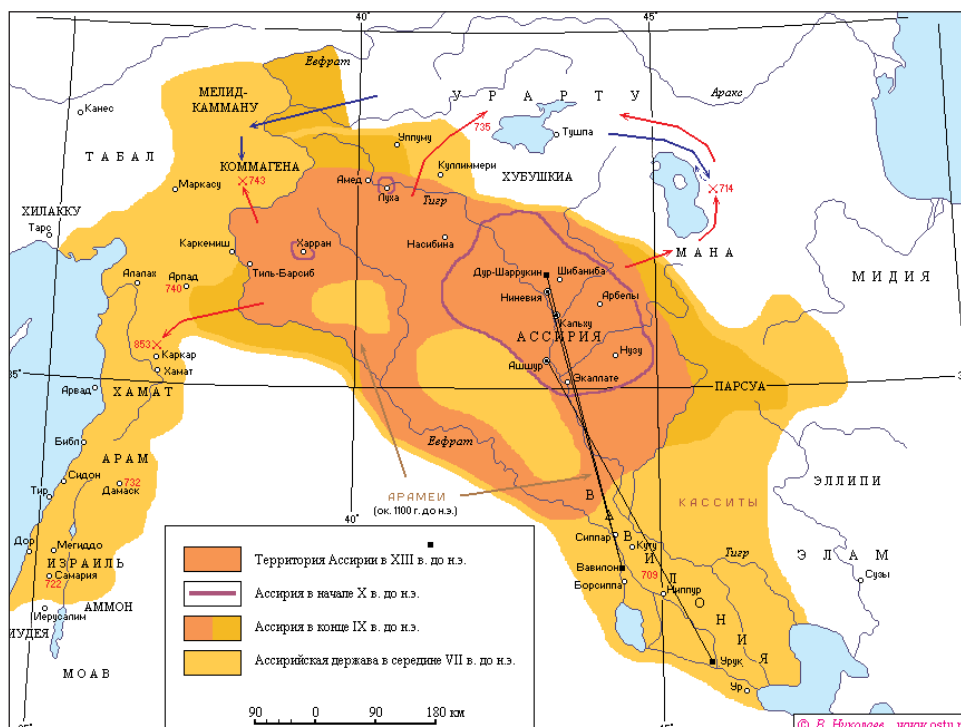
который рассматривается в приведенных в этой книге материалах, но ее доля будет небольшой, по сравнению с данным, первым этапом.

1.3. МЕСОПОТАМИЯ

Наряду с Египетской, другой древнейшей цивилизацией была цивилизация Месопотамии. Но если в Египте легко можно выделить главный государствообразующий город — *Мемфис*, то сделать то же самое в Шумере довольно трудно — многочисленные города-государства, появившиеся на рубеже 4–3-го тысячелетий до н. э. в междуречье Тигра и Евфрата: *Эриду*, *Ур*, *Ларса*, *Лагаш*, *Урук*, *Киш* и т. д., вели между собой перманентную борьбу за политическое лидерство. Но зато, если в Египте мы не можем выделить город-государство (ном), с которого, так сказать, *началась* египетская цивилизация, то в междуречье Тигра и Евфрата произошел тот редкий в истории случай, когда удалось найти первоначальную клеточку, «зародыш» цивилизации Шумера. Им стал город-государство *Урук*¹¹.

В период XXVIII–XXVII вв. до н. э. при полулегендарных правителях, одним из которых был Гильгамеш, *Уруком* были объединены города-государства Южного Двуречья. В XXIV веке он был столицей Шумера. После завоевания Шумера Саргоном вошел в состав его державы. В конце XXII в. *Урук* — столица объединенного царства Шумера и Аккада. В дальнейшем, около XXI в., столицей становится один из древнейших городов Шумера — *Ур*, и наступает расцвет шумерской культуры. О ее значении исследователь Древнего Востока Авдиев В.И. сказал так: «Культурное наследство шумерийцев было воспринято народами Передней Азии... Памятники шумерийского искусства были найдены в развалинах Ашшура, древнейшей столицы Ассирии», а «шумерийское право ока-

¹¹ «В Уруке... шумерская культура достигла своего апогея. На это указывают неоднократные упоминания об Уруке в религиозных и литературных текстах... тот же вывод подсказывает историческая традиция, сохраненная в шумерских «царских списках». Из Урука политический центр переместился, по-видимому, в Ур, а затем непрерывно передвигался вверх по течению... В Ассирии происходил аналогичный процесс: столица перемещалась из Ашшура в Каллах, а затем в Ниневию». — А. Лео *Оттенхейм*. Древняя Месопотамия. — М., 1980. — С. 49.



Ассирия в XIII в. до н. э. — 1-ой пол. VII в. до н. э.

зало влияние на развитие права в Вавилоне, Ассирии, Малой Азии и Палестине»¹².

В начале 2-го тысячелетия до н. э. началось возвышение города, ставшего символом Месопотамской цивилизации — знаменитого *Вавилона*, самого большого из городов Месопотамии. При царе Хаммурапи Вавилонское царство достигло своего наибольшего могущества. «Со времен Хаммурапи прекращается эпоха городских царей и раздробленности... появляется единая Вавилонская империя, государи которой титулуются как «цари Шумера и Аккада», «цари Запада» (страны Амурри — Сирии и Палестины)... Вавилон становится центром Азии не столько по политическому могуществу, сколько по географическому положению, авторитету и государственному значению... Около двух тысячелетий, несмотря на погромы и попытки уничтожения (Синахериб, Ксеркс), несмотря на превратности политических условий, Ва-

вилон оставался метрополией Азии, что наиболее красноречиво засвидетельствовал Александр Великий, сделав его столицей новой империи, призванной примирить Восток и Запад»¹³.

С конца VII в. начинается упадок Вавилонии. Политическое лидерство переходит к находящемуся на расстоянии 0,5 ШС от *Урука Ашшур*, по имени которого стала называться и вся расположенная на среднем течении Тигра страна. «Приблизительно с середины 3-го тысячелетия до н. э. (время, к которому восходят древнейшие слои городища на месте поселения *Ашшур* — ядра будущего Ассирийского государства) в областях Месопотамии к северу от Двуречья появляются выходы из Шумера и Аккада, что, несомненно, связано с той нуждой в сырье, которую испытывало Двуречье»¹⁴. Ассирийские правители захватили Вавилонию и вывезли оттуда статую верховного бога вавилонян Мардука.

¹² Авдиев В.И. История Древнего Востока. — М., 1970. — С. 64.

¹³ Тураев Б.А. История Древнего Востока. — Минск, 2004. — С. 98. Следует отметить, что план Александра сделать Вавилон столицей своей обширной империи не осуществился из-за внезапной смерти великого македонца. См. Ф. Шахермайр. Александр Македонский. — М., 1996.

¹⁴ Всемирная история. — Т. 1. — М., 1955. — С. 312.

Нашествия кочевников отбросили Ассирию на ее коренную территорию, а ее экономическая и политическая жизнь пришла в полный упадок.

Новый подъем начинается приблизительно через два века. Своего наибольшего расцвета Ассирия достигла в IX–VII в.в., когда столицей государства стал сначала город *Кальху* (совр. *Нимруд*), затем *Дур-Шарукин*, а затем, при царе Ашшурбанапале, *Ниневия*. Все они расположены от *Вавилона* в сфере действия МШ.

Интересные факты о размерах столиц дает А. Лео Оппенгейм. «В Халдейский период самым крупным городом был, несомненно, Вавилон. Его площадь — 2500 акров, затем идет Ниневия — 1850 акров и Урук, занимавший несколько меньшую площадь — около 1100 акров. Другие города были гораздо меньше: хеттская столица Хаттуса занимала 450 акров, в то время как Ашшур — только 150. Из царских городов Дур-Шарукин располагался на площади в 600, а Калах в 800 акров. Во времена Фемистокла Афины занимали 550 акров; следует учитывать, что по сравнению с остальными греческими городами это был очень большой и густонаселенный город». Аристотель приводит рассказ о поразительном размере Вавилона: «...уже три дня прошло, как Вавилон был взят, а часть жителей города ничего еще об этом не знала»¹⁵. (Ср. в библейской Книге Ионы (III, 3): «Ниневия же была город великий у Бога, на три дня ходьбы».) Следует отметить, что во времена примитивных информационных технологий размер столичного города был, как правило, прямо пропорционален его политическому и культурному значению в рамках данной цивилизации. В 612 году *Ниневия* пала под ударами мидийских племен и вавилонян.

Ассирийская держава стала первой в истории действительно мировой империей, объединившей, хотя и на короткое время, весь древневосточный мир от Средиземного моря до Персидского залива. После падения Ассирии вновь усилился Вавилон. Его территория снова значительно расширилась, возникла так называемая Нововавилонская держава, пик расцвета

которой связан с Навуходоносором II. Но уже через 23 года после смерти Навуходоносора в 562 г. до н. э., Вавилония была захвачена персами и навсегда утратила свою независимость. Ввиду глубокого единства вавилонской и ассирийской культур принято объединять их в одно целое — вавилоно-ассирийскую культуру. Заметим, что колыбель шумерской цивилизации — *Урук* и первая столица первой в истории мировой империи, в которой эта цивилизация получила наивысшее развитие — *Ашшур* соединены ШС. Так же, как соединены ШС *Вавилон* и *Ниневия*.

Поскольку Ассирия явилась первой мировой державой — империей, рассмотрим сущность этого типа государств подробнее, тем более что для понимания сути нашей темы империи будут иметь исключительное значение.

«Империи, или так называемые мировые державы, принципиально отличались от крупных государственных объединений, размеры которых определялись экономико-географическими нуждами унификации речного бассейна (Египет, Нижняя Месопотамия), или которые представляли собой конгломерат автономных политических единиц. Разница заключалась, во-первых, в том, что протяженность имперской территории была гораздо большей и не ограничивалась какой-либо одной, хотя бы и крупной областью, части которой естественно тяготели друг к другу в силу тесных экономических, географических или племенных связей. Напротив, империи обязательно объединяли территории, неоднородные по своей экономике и экономическим нуждам, по своим географическим условиям, по этническому составу населения и культурным традициям... Центрами управления этими территориально-административными структурами были города, существование которых было жизненно необходимо для самих империй... Эти города тем более расцветали, что в обширных пределах империи, как правило, ничто не мешало торговому обмену между областями... Правители империй проводили целенаправленную политику создания городов не просто как

¹⁵ А. Лео Оппенгейм. Цит. соч. — С. 142. 1 акр = 4046,68 м². Таким образом, площадь Вавилона составляла 10 км².

торгово-ремесленных и военных центров, но и как коллективов граждан, обладавших известным самоуправлением, хотя и под контролем центральной власти... Параллельно с увеличением числа самоуправляющихся коллективов в мировых державах шел процесс роста центрального аппарата управления... Таким образом, в самой структуре управления мировых держав были заключены противоречивые тенденции, что также порождало их неустойчивость (наиболее устойчивой мировой державой оказалась Римская империя, которой удавалось на протяжении ряда веков успешно сочетать ограниченное местное самоуправление с централизованным бюрократическим аппаратом»¹⁶.

Из вышесказанного, в контексте нашей темы, вытекает следующее. Империи, объединяя качественно разнородные сообщества, способствуют их социально-культурному развитию, что приводит к росту этнического сознания и усиливает стремление к самоопределению. Рост самоуправляемых городов приводит к росту столиц, управляющих самоопределившимися территориями. Значение столицы как единого центра управления увеличивается. Все эти факторы позволяют говорить о цивилизационной роли империй в истории¹⁷.

1.4. ХЕТТСКОЕ ЦАРСТВО

Хеттская цивилизация была открыта сравнительно недавно — в начале XX в. с открытием библиотеки клинописных надписей и началом их расшифровки. Это открытие, а также сравнительно недавнее обнаружение цивилизации Эблы, грандиозных городов и памятников Индской цивилизации и т. д. говорят о том, насколько мы еще мало знаем древнее прошлое и как сложно в контексте нашей темы проследить влияние одной цивилизации на другую, отыскивая действие феномена шага столиц. Поэтому наш экскурс в далекое прошлое весьма схематичен и отрывочен¹⁸. Одним из самых досадных пробелов в контексте нашей темы является отсутствие данных о месте расположения *Ваишуккани* — столицы хурритского государства Митани (XVI–XIII вв. до н. э.), сыгравшего большую роль в истории Ближнего Востока.

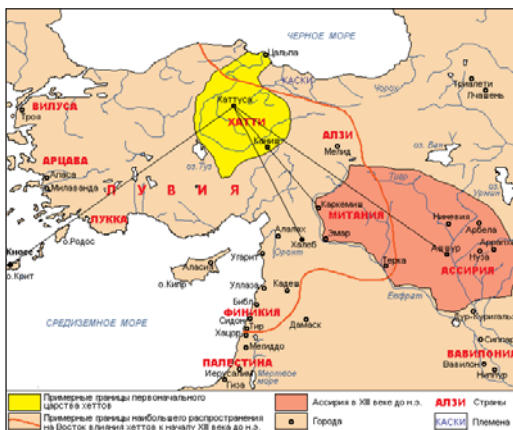
В формировании хеттской цивилизации важную роль «сыграли торговые колонии, основанные в XX–XVIII вв. до н. э. ассирийцами — выходцами из г. *Аишшур* и амореями из Северной Сирии»¹⁹, созданными в XVIII в. государство Ямхад со столицей в г. *Халта* (*Халоб*, соврем. *Алеппо*). В XVII веке до н. э. произошло объединение хеттских городов-государств в державу,

¹⁶ История древнего мира / Под ред. И.М.Дьяконова и др. — Кн. 2. Расцвет древних обществ. — М., 1983. — С. 15–18. Ср. у А. Лео Оппенгейма: «Вплоть до римского периода одной из основных целей царской политики на всем Ближнем Востоке была полная урбанизация. Эта политика ускорила переход от городов-государств к территориальным государствам и способствовала повышению столиц за счет других городов. Насильственная урбанизация окружающих территорий приводила к умиротворению страны, создавала безопасные условия для передвижения торговых караванов, помогала нейтрализовать кочевников...» — Цит. соч. — С. 119.

¹⁷ «С этой точки зрения, чрезвычайно важна историческая миссия «империй» и имперских форм организации разнородных территориальных образований (конгломератов). Империи, с этой точки зрения, могут рассматриваться как переходные формы, инкубаторы новой государственности, стягивающие на какой-то период времени внешние ресурсы для перехода от одних форм государственного управления к другим. Начиная с Александра Македонского империи всегда питались как внутренними, так и внешними источниками доходов — продуктами торговли, колонизации и освоения. И античные империи, и особенно колониальные империи Нового времени являлись надгосударственными или метাগосударственными образованиями и были той средой, внутри которой и питаясь соками которой, вызревали будущие формы государственности». — П. Щедровицкий. Государство в эпоху гуманитарных технологий — www.russ.ru/politics/meta/20000721_sch.html

¹⁸ Крупнейший ассириолог А. Лео Оппенгейм в книге «Древняя Месопотамия» (М., 1980, с. 29) отметил: «Любые новые раскопки или какая-нибудь неожиданная находка могут поставить под вопрос, а то и опровергнуть результаты, которых нам удалось достичь».

¹⁹ История Древнего Востока / Под ред. В.И. Кузицина. — М. 1988. — С. 182.



Хеттское государство

которая на протяжении нескольких веков непрерывных завоеваний стала самым могущественным государством Ближнего Востока, раскинувшимся на большей части территории Малой Азии и Северной Сирии. Столицей государства стала *Хаттуса*. «До возвышения Хаттусы Анатолия состояла из множества городов-государств, каждое из которых имело свою ограниченную территорию и свою центральную дворцовую администрацию. Когда во главе этих микрогосударств встала Хаттуса, это привело не к фундаментальным переменам, а скорее к всеобщему распространению и усовершенствованию традиционной анатолийской системы. Вся реальная власть осталась в руках кучки семей или кланов, которые составляли аристократию»²⁰. Погибло Хеттское царство около 1200 г. до н. э. из-за нашествия так называемых «народов моря» — племен с побережья и островов Эгейского моря. На месте рухнувшей державы в XII–VIII вв. до н. э. остался ряд мелких хеттских государств. Наиболее крупными из них были Табол и Хатти со столицей в *Каркемише*, находящемся на расстоянии МШ от *Хаттусы*. К концу VIII вв. большая часть хеттских государств была завоевана Ассирией. «Хеттский язык и хеттская письменность исчезают, а само название хетты забывается»²¹. Восточная

Малая Азия оказалась в запустении на триста — четыреста лет.

Значение хеттской цивилизации состоит в том, что, находясь на перекрестке торговых путей, она явилась посредником между старыми цивилизациями Междуречья и нарождающейся цивилизацией Эгейского моря — так называемой Крито-Микенской цивилизацией, ставшей, в свою очередь, предшественницей Античной цивилизации. А о влиянии самой хеттской цивилизации говорят греческие мифы, значительная часть которых связана с Малой Азией и с Киликией. Так, хетт Кадм приносит в Грецию искусство кораблестроения и обработки металлов⁴.

На карте можно увидеть так называемую «эстафету цивилизаций», когда более древняя цивилизация оказывает влияние на появление другой цивилизации. Между *Аишшуром* — городом-государством, лежащим в основе Ассирийской державы, и *Хаттусой* — 2 МШ. Между столицей государства амореев *Халтой* и *Хаттусой* — МШ. А между *Кноссом* (о. Крит) и *Микенами* — двумя главными центрами Крито-Микенской цивилизации — и *Хаттусой* — ШС. ШС мы наблюдаем между *Хаттусой* и расцветшими позже *Афинами*.

1.5. КРИТО-МИКЕНСКИЙ МИР

Древнейший очаг цивилизации в Европе был открыт около ста лет назад — в начале прошлого века — английским археологом Артуром Эвансом. Как предполагают, минойцы (жители острова Крит) представляют собой синтез анатолийских иммигрантов и местного неолитического населения. Около 2000 г. до н. э. на Крите начинается процесс образования первых государств. «Каждое из них включало в свой состав по несколько десятков небольших общинных поселений, группировавшихся вокруг одного из четырех известных

²⁰ Маккуин Дж.Г. Хетты и их современники в Малой Азии. — М., 1983. — С. 114.

²¹ См., например, *М. Римшнейдер*. От Олимпии до Ниневии во времена Гомера (М., 1977. — С. 22). Ср. Тураев: «Хеттская цивилизация имеет несомненные точки соприкосновения с троянской, критской и микенской как в религии, так и в искусстве, особенно в архитектуре, точнее в строительной технике» (Тураев, Цит. соч. — С. 327).

сейчас археологам больших дворцов»²², самым крупным из которых был дворец в *Кноссе*. По греческой легенде, здесь находился лабиринт царя Миноса и обитал чудовищный Минотавр — существо с туловищем человека и головой быка, пожиривший людей. Сам дворец представлял собой здание площадью 16000 кв. м, оборудованное водопроводом и канализацией. Английские исследователи У. Брей и Д. Трамп отмечают: «Минойцы, первые цивилизованные европейцы, характеризуются высоким уровнем жизни, их материальные условия во многом напоминают современные»²³. Расцвет минойской цивилизации приходится на VIII–XV вв. до н. э., когда Крит контролировал юг Эгейского моря и множество островных поселений. В это время Крит, по-видимому, был объединен под властью царей *Кноссы* и стал единым централизованным государством. «Великолепие минойской культуры поражает даже современного человека. Хотя многие ее признаки зарождаются в Анатолии, Египте и Сирии, критская цивилизация не только представляет самостоятельное явление, но во многом превосходит своих современников где бы то ни было»²⁴. «Конкретные исследования показали, что более древние цивилизации Ближнего Востока оказали на процесс внутреннего развития критского общества стимулирующее влияние. Вместе с тем нельзя и преувеличивать степень этого влияния. Довольно сильное для Крита, оно было значительно более слабым для государств материковой Греции», где основным источником цивилизации было развитие местных неолитических культур²⁵. Заметим, что между *Уруком*, *Уром* и *Кноссом* — 2 ШС. Между *Мемфисом* и *Кноссом* — 2 МШ. От *Хаттусы*, главного города хеттской цивилизации в Малой Азии, до *Кноссы* — ШС, как и между городами-государствами Восточного Средиземноморья: *Тиром*, *Библом*, *Сидоном* и *Кноссом*. В то же время между этими городами-государствами и *Афинами* ШС нет.

В середине XV столетия произошли события, в результате которых почти все дворцы и поселения были разрушены. Минойская цивилизация погибла предположительно вследствие грандиозного извержения вулкана на острове Санторин — и эта природная катастрофа, как полагают, послужила позднее Платону поводом для создания легенды о таинственной Атлантиде. «Другие ученые склоняются к тому мнению, что виновниками катастрофы были греки-ахейцы, вторгшиеся на Крит из материковой Греции. Они разграбили и опустошили остров, давно уже привлекавший их своими сказочными богатствами, и подчинили своей власти его население... Крит превращается в глухую отсталую провинцию. Главный очаг культурного прогресса и цивилизации в районе Эгейского бассейна перемещается теперь на север. На территорию материковой Греции, где в это время достигла высокого расцвета так называемая микенская культура»²⁶.

XXV–XIII вв. до н. э. — времена расцвета микенской цивилизации. Ее основными центрами были, как и на Крите, дворцы. Наиболее значительные находились в Микенах, Тиринфе, Пилосе, Афинах, Фивах и Орхомене и на севере Греции — в Иолке. Почти все микенские дворцы, в отличие от минойских, были укреплены мощными циклопическими стенами, что свидетельствует о постоянной вражде этих ахейских государств между собой. Но иногда эти государства объединялись для совместных военных действий. Например, во время знаменитого похода против Трои, воспетого Гомером. Колонизируя острова Восточного Средиземноморья и побережье Малой Азии, ахейцы становятся заметной политической силой. «В одном из документов из столицы Хеттского царства государство Аххиява (вероятно, одно из ахейских государств, расположенных в западной части Малой Азии или на прилегающих островах) ставится в один ряд с сильнейшими державами той эпохи: Египтом,

²² История Древней Греции / Под ред. В.И. Кузицина. — М., 1986. — С. 36.

²³ Брей У.и Трамп Д. Археологический словарь.— М., 1990. — С. 159.

²⁴ Там же, с. 160.

²⁵ История Древней Греции / Под ред. В.И. Кузицина. — М., 1986. — С. 64.

²⁶ История древнего мира. Ранняя древность. — М., 1983. — С. 284.



Крит, Египет и Ближний Восток

Вавилоном, Ассирией²⁷. К сожалению, мы ничего не знаем об этом государстве и тем более о его столице, что лишний раз говорит о скудости наших познаний в древней истории.

Микенская цивилизация пала на рубеже XIII–XII вв. под ударами варварских дорийских племен, нахлынувших с севера. Дворцы были разрушены и покинуты их обитателями. Но, покидая материковую Грецию, переселенцы разнесли искры культуры на острова средиземноморья и в Малую Азию, где было основано множество новых поселений.

Наступивший вслед за гибелью микенской цивилизации период греческой истории называют гомеровским, по имени поэта, изобразившего его в своих великих поэмах «Илиада» и «Одиссея». Эти поэмы, а также археологические раскопки показывают, что Греция после варварского нашествия была отброшена на несколько столетий назад, к началу 2-го тысячелетия до н. э., во времена домикенской цивилизации. Люди стали жить в небольших хижинах с очагом посередине, земляным полом и соломенной крышей. Письменность и многие технические навыки были забыты. Искусство стало примитивным. Торговля и ремесло играли ничтожную роль. Основной структурной единицей стала

примитивная территориальная община — демос, занимавшая, как правило, очень небольшую территорию. Политическим и экономическим центром демоса был протополис, имевший некоторые признаки города: центральное положение, компактная застройка, наличие укреплений. Но городом протополис не был, поскольку он населялся не ремесленниками и торговцами, а земледельцами и скотоводами. Также в нем не было институтов — учреждений и зданий, воплощающих власть, отделившуюся от народа²⁸. Вся Греция была раздроблена на множество самоуправляющихся, враждующих между собой демосов. Этот пример из греческой истории — хорошее подтверждение того, что цивилизация и города — понятия тождественные. И поэтому «первым и наиболее важным признаком, свидетельствующим о переходе греческого общества от варварства к цивилизации, было образование городов»²⁹, которое стало происходить в VIII–VI вв. до н. э. Полисы образовывались путем синойкизма, то есть слияния мелких обособленных общин, находящихся поблизости друг от друга. После того как образовались основные греческие полисы, объединительные процессы прекратились. Древняя Греция так и не смогла никогда стать единым государством.

²⁷ Там же, с. 293.

²⁸ Фролов Э.Д. Рождение греческого полиса. — Ленинград, 1988. — С. 72

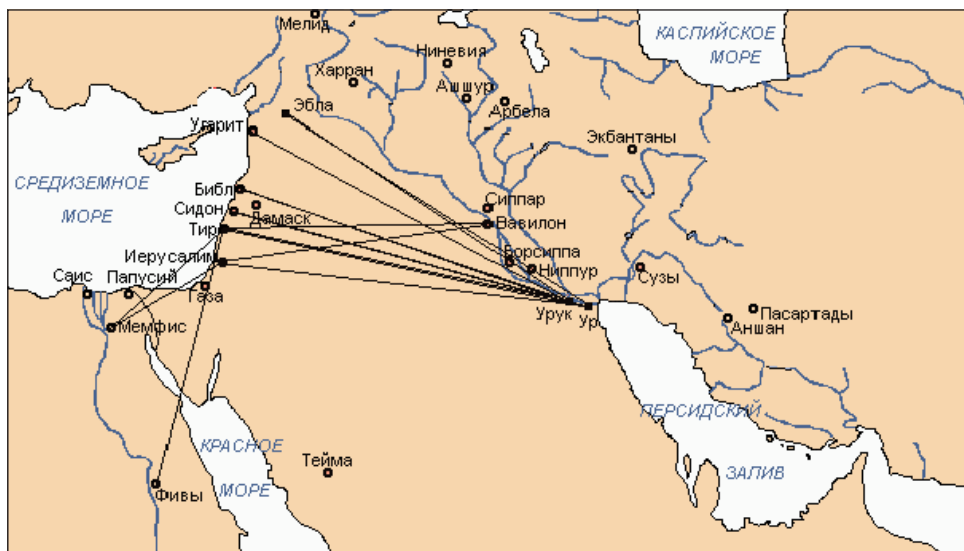
²⁹ История древнего мира. Расцвет древних обществ. — М., 1983. — С.74.

1.6. ХАНААН

Ханаан — это древнее название Восточного Средиземноморья, объединяющего территории Сирии, Финикии и Палестины, а ханаанеи — древние семитские племена на территории Ханаана: угаритяне, амореи, отдельные еврейские племена, аммонитяне и др., говорившие на диалектах древнеханаанского языка, весьма близкого древнееврейскому³⁰. Первые города-государства Восточного Средиземноморья появились на рубеже 3–2-го тысячелетий до н. э. Находясь на перекрестке морских и сухопутных торговых путей, молодая ханаанская цивилизация испытала на себе влияние более древних цивилизаций: крито-микенской на западе, месопотамской (шумерской) на востоке, египетской на юге. На протяжении веков они были объектом соперничества между своими могущественными соседями: Хеттской державой на севере, Вавилоном на востоке и Египтом на юге. Поэтому на развитие Ханаанской (Сирийской цивилизации) повлияли более старые цивилизации Междуречья и Нила.

И это подтверждает ШС. Правда, не все города-государства испытывали влияние этих цивилизаций в равной мере. Так,

наиболее «шумерским» на севере Сирии была *Эбла*, возникшая под влиянием шумерской цивилизации. Интересно, что до середины XX в. об этом городе ничего не знали. Открытие каменных табличек на шумерском языке (а частью и на языке, не известном еще науке) под холмом Тель-Мардих позволило сделать вывод о существовании с 2400 по 2250 гг. до н. э. государства, протянувшегося от побережья Средиземного моря до границ аккадского царства, столицей которого была *Эбла*, находящаяся на расстоянии 2 МШ и ШС от двух древнейших центров Шумерской цивилизации *Урука* и *Ура*. Это государство погибло под ударами кочевников. Другие города-государства на побережье Средиземного моря — *Угарит*, *Сидон*, *Тир*, *Библ* — также испытали влияние более древней цивилизации Междуречья. *Библ*, предположительно наиболее древний город Финикии, всегда находился в тесной связи с Египтом. «В середине 2-го тысячелетия до н. э. здесь образовалось сравнительно большое государство путем подчинения *Библом* соседних небольших городов и поселений. Египетские цари XVIII династии сделали *Библ* своим главным опорным пунктом на побережье»³¹. Заметим, что два главных центра этой цивилизации *Урук*



Шумерская, Древнеегипетская и Ханаанская цивилизации

³⁰ БСЭ. — 3-е изд. — Т. 28. — С. 183.

³¹ Всемирная история, Т. 1. — М., 1955. — С. 385.

и *Ур* находятся на расстоянии ШС и 2 МШ от этих городов-государств. В начале 2-го тысячелетия финикийские города-государства подчинялись египетским фараонам, а в конце XIII — начале XII вв. обрели независимость.

Расцвет Ханаанской цивилизации приходится на конец 2-го тыс. до н. э., когда в результате ослабления Египта в Восточном Средиземноморье образуются независимые государства. В X веке возникает первое крупное государство — Тиро-Сидонское царство со столицей в г. *Тир*, которое начало широкую колонизацию всего Средиземноморья, но уже в конце X в. оно распалось.

В континентальной Сирии возникает Дамасское царство. Однако господство *Дамаска* было непродолжительным, и в конце IX в до н. э. он был взят и разграблен ассирийцами, после чего был вынужден отказаться от великодержавной политики. А на юге Восточного Средиземноморья в начале 1-го тысячелетия складывается древнееврейское государство, столицей которого стал в 1000 г. до н. э. *Иерусалим*. Заметим, что *Тир* находится на расстоянии 2 МШ от *Фив*, столицы Египта периода Нового царства, 0,5 ШС от *Мемфиса* и 2 МШ от *Вавилона*. А *Иерусалим* — на расстоянии МШ от *Мемфиса*, 2 МШ от *Вавилона* и ШС от *Ура*. По библейскому преданию, родоначальник евреев и арабов Авраам («отец множества») был уроженцем г. *Ура*³². По призыву Бога («пойди из земли твоей, от родни твоей и из дома отца твоего, в землю, которую я укажу тебе» — Быт. 11, 28), Авраам со своим семейством отправляется в Ханаан, где ведет патриархальную жизнь главы рода скотоводов-кочевников. По случаю голода Авраам отправился в Египет и вернулся оттуда, разбогатев скотом и золотом.

С Египтом связано и рождение сына Авраама Моисея — вождя и законодателя еврейского народа, основателя иудаизма,

жившего в 1305–1196 гг.³³ А сын Авраама и египтянки Агари Измаил, родивший 12 сыновей, ставших затем князьями 12 племен, был родоначальником всех северных арабов. По мусульманскому преданию, могила Израила находится в Каабе в *Мекке*. Таким образом, рождение Израильского (затем Иудейского) царства связано с Шумером и Египтом, цивилизации которых повлияли на рождение новой монотеистической религии — иудаизма, а вследствие этого и христианства³⁴.

Независимые государства Финикии и Сирии просуществовали недолго. В VIII в. они пали под ударами ассирийцев. А в 586 году до н. э. пало и Иудейское царство, а *Иерусалим* был разрушен вавилонским царем Навуходоносором II.

1.7. МИДИЯ

Племена Мидии, принадлежащие к арийской группе и проживающие на территории северо-западного Ирана, были завоеваны Ассирией в IX в. до н. э. К моменту завоевания здесь существовали десятки мелких княжеств, центрами которых были крепости с резиденциями правителей. В 672 году до н. э., воспользовавшись военными действиями между ассирийцами и киммерийцами, мидийские племена подняли восстание против ассирийского



Мидия в первой половине VI в. до н. э.

³² «Само название «евреи» этимологически раскрывается как «житель по ту сторону реки», что согласуется с преданием о приходе патриарха Авраама в Палестину из-за реки Евфрат». — История Древнего Востока / Под ред. В.И. Кузищина. — М., 1988. — С. 216.

³³ Мифы народов мира. — Т. 2. — М., 1988. — С. 164.

³⁴ «Некоторые мифы древних шумеров (о сотворении мира, о всемирном потопе и др. оказали большое влияние на мифологию других народов, в частности на мифологию древних евреев». — Всемирная история, т. 1, с. 222.

ига и в 671 году создали независимое государство. Согласно Геродоту, после завоевания независимости разобщенная Мидия была объединена Дейоком — первым мидийским царем. Дейок и основал столицу государства *Экбатаны* — большой царский город с дворцом и сокровищницей внутри цитадели, окруженной мощными стенами. Заметим, что *Экбатаны* находятся на расстоянии 0,5 ШС от *Ниневии* и МШ от *Вавилона*.

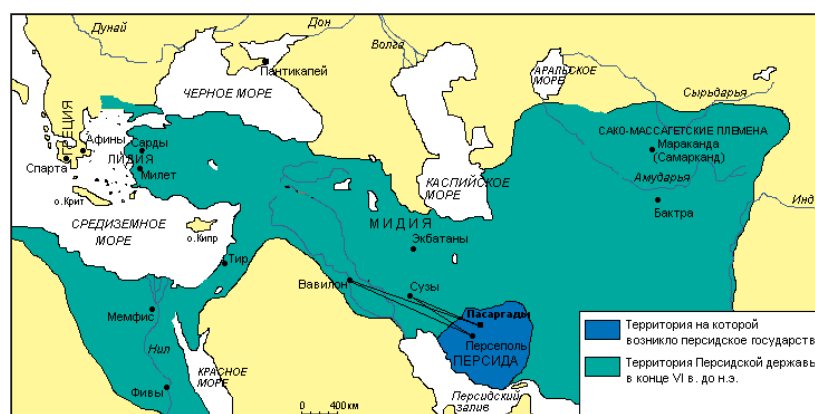
Первое государственное объединение оказалось непрочным и вскоре было завоевано скифами. Только после 625 г. царь Мидии Киаксар нанес поражение скифам и окончательно объединил все мидийские племена в единое государство. В союзе с Вавилоном Мидия разбила ассирийскую державу и стала наряду с Вавилонией и Египтом крупнейшей державой на Ближнем Востоке. Мидийская держава была, однако, слабо централизованным государством. В ней сохранялись зависимые царства, в том числе и персидское, управлявшееся Ахеменидами. «Укрепление царской власти, борьба с местными владельцами и знатью нашли идеологическое обоснование в учении магов, последователей дуализма маздеитского типа (сам культ Мазды засвидетельствован на западе Ирана и в Мидии с VIII в.). Противодействие централизации, местное «беззаконие» и междоусобицы объявлялись проявлением «лжи» и противоположностью

«правде» — «справедливому» миропорядку, осуществляемому на земле царем и его «благим законом». Эта идеология использовалась, по рассказу Геродота, уже при объединении Мидии Дейоком, а позже, очевидно, широко пропагандировалась в стране. Сами же маги играли видную роль в политической жизни и при царском дворе наряду с родовой, военной и вельможной знатью»³⁵.

Но Мидийская держава просуществовала недолго — в 550 г. до н. э. она пала под ударами восставших персов. Значение Мидии состоит в том, что, возникнув под влиянием Месопотамской цивилизации, она явилась государством, с которого началась новая великая азиатская цивилизация — иранская, продолженная затем Ахеменидами.

1.8. ДЕРЖАВА АХЕМЕНИДОВ

Одним из древнейших государств, современником Урарту и Аккада был Элам, находящийся на юго-западе Ирана в междуречье Каруна и Керхе, столицей которого был г. *Сузы*. Элам не стал великим государством, если не считать короткого периода господства Элама в Месопотамии в XIX–XVIII вв. до н. э., когда «эламские цари вошли в роль всемирных завоевателей и стали считать Сирию и Палестину, по наследству от Саргона и Нарамсина,



Империя Ахеменидов

³⁵ История Востока (Восток в древности), Ин-т Востоковедения РАН. — Т. 1, гл. 16 — <http://gumilevica.kulichki.net/HE1/he116.htm#he116para9>

своей собственностью. Эти притязания они сохранили навсегда и даже передали своим преемникам — Ахеменидам³⁶.

В конце VIII в. персы образовали племенной союз, возглавляемый вождями из знатного рода Ахеменидов. Постепенно занимая эламскую территорию на юго-западе и юге Ирана, они поселились там и дали ей свое название — Персия. До конца сороковых годов VII в. до н. э. персы находились в зависимости от эламских царей. Когда в 639 году ассирийцы нанесли поражение Эламу, персидский царь признал власть Ассирии. После разгрома Ассирии Мидией Персия вошла в состав мидийской державы. В 558 году царем персидских земледельческих племен стал Кир из знатного рода Ахеменидов, на протяжении нескольких поколений царствовавшего в Персии. В 553 году он поднял восстание против владычества мидян. Одержав победу и захватив Мидию, персы завоевали не только входившие в нее страны, но и Малую Азию, Фракию, Македонию, Египет, северо-западную часть Индии. К концу VI в. границы Ахеменидской державы простирались от реки Инд на востоке до Эгейского моря на западе, от Армении на севере до первого нильского порога на юге. Первой столицей персидского государства стал основанный Киrom город *Пасаргады*, находящийся на расстоянии 0,5 ШС от *Суз* и 2 МШ от *Вавилона*. Позднее одной из столиц Персии стал находящийся рядом с *Пасаргады* *Персеполь*, находящийся от *Вавилона* также на расстоянии 2 МШ.

Покорив Мидию, персы заимствовали мидийскую систему государственного управления. Более того, «Мидия и мидяне при Ахеменидах не были унижены и считались равноправными с народом и страной господствующего племени. Экбатана продолжала сохранять значение столицы, деля эту роль с Персеполем, Пасаргадами и Сузами. Здесь царь проводил летнее время. Все это обусловило в глазах окрестных народов взгляд на Персию, как на продолжение Мидии»³⁷.

На картах, расположенных на страницах нашей книги, хорошо видна государствообразующая роль *Вавилона* в возникновении столиц Ассирии, Мидии, Персии.

«Ахеменидская держава существовала более 200 лет... и сыграла большую роль в истории Востока, и те экономические, политические институты, культурные традиции, которые возникли в ахеменидский период, сохранялись и в более позднее время, в империи Александра Македонского, государствах парфян, сасанидов и среднеазиатских народов... В ахеменидский период были созданы единая государственная денежная система, налоговая система, ...административная система с делением государства на сатрапии, границы которых были точно установлены, ...государственная почта, усовершенствованы старые караванные дороги и построены новые. Кроме того было разработано общегосударственное законодательство»³⁸. Национальной религией иранцев стал зороастризм — учение о вечной борьбе добра и зла пророка Зороастра, родившегося в г. *Рага* вблизи современного *Тегерана*. О влиянии этой религии на национальный характер иранцев и иранскую цивилизацию Тураев Б.А. сказал так: «Обширный Иран, с бедной природой, неблагоприятной почвой, неприветливым климатом, открытый с севера вторжениям диких орд, а с запада примыкающий к культурным и завоевательным державам, не мог воспитать поэтов, аскетов и мечтателей, ушедших от исторической жизни, — он стал родиной неутомимых работников, трезвых борцов за существование и культурные блага, бдительных воинов и исторических деятелей, сплоченных и последовательных. Такими мы видим иранцев в истории — такими они были и в религии, и можно сказать, их религия как нельзя больше соответствовала природе их отечества»³⁹.

Объединение огромных территорий от Индии до Греции и от Аральского моря до

³⁶ Тураев Б.А. История Древнего Востока. — Минск, 2004. — С. 97.

³⁷ Там же, с. 506.

³⁸ Гафуров Б.Г. Таджики. — М., 1982. — С. 82.

³⁹ Тураев Б.А. — С. 554–555.

Нила, разнородных, находящихся на разных стадиях социального развития народов (в составе 20 сатрапий, по словам Геродота, было около 70 народов) способствовало их интенсивному общению. Особое значение в культурном развитии вхождение в состав ахеменидской державы представляло для народов, находящихся на доцивилизационном, догосударственном уровне, в первую очередь — для кочевых народов Средней Азии. В Средней Азии существовали и оседлые, земледельческие народы, жившие в многочисленных селениях, о характере которых в науке, из-за скудости материала, нет единого мнения (напомним, что эти поселения были открыты только в 30–50-х гг. прошлого века советскими археологами, и их изучение продолжается). Некоторые ученые считают, что это были не города как административно-ремесленные центры, а скорее всего «поселения городского типа: Мараканда (Самарканд) в Согдиане, городище Гяур-Кала (Мерв) в Маргиане, Бактры (Балх)... Сходным с положением в Бактрии было и положение в Хорезме на нижнем течении Окса. Ряд исследователей полагает, что и здесь сложилось обширное раннегосударственное или племенное образование, охватившие и соседние области»⁴⁰. Другие полагают, что в доахеменидской Средней Азии, особенно в Бактрии, существовали настоящие города, государство и цивилизация. Но в любом случае, с включением Средней Азии в состав Ахеменидской державы «в связи с развитием ремесла и товарно-денежных отношений началось более интенсивное развитие среднеазиатских городов как административных и ремесленных центров»⁴¹. Говоря о цивилизационной роли империи Ахеменидов, Б.Г. Гафуров делает вывод: «Включение Средней Азии в состав Ахеменидской державы имело большое значение для культуры и государственных учреждений как народов Средней Азии, так и их западных соседей. Те общие культурные ценности, которые возникли в этот период, сохранялись в течение многих веков»⁴².

Покорив среднеазиатские области с древним оседлым населением, основатель персидской державы Кир способствовал их ускоренному развитию в связи с обеспечением их безопасности от кочевников: саков, массагетов и т.д. А с ослаблением державы Ахеменидов произошел естественный процесс — отделение «созревших» сатрапий. Так, Хорезм, согласно Геродоту, сначала входивший вместе с Парфией, Согдом и Ареей в состав XVI сатрапии, при Артаксерксе II (404–358 гг.) стал отдельной сатрапией, а ко времени восточного похода Александра стал уже независимым: весной 328 г. в ставку Александра прибыл для переговоров хорезмийский царь Фарасман». Столицей Хорезма был, вероятно, центр сатрапии — крепость *Калалы-Гыр*⁴³. Дальнейшая история Хорезма полна взлетов и падений. Своего наивысшего расцвета он достиг в начале XIII в., когда государство великих хорезмшахов простиралось от северных берегов Каспия до Персидского залива, и от Кавказа до Гиндукуша. В 1220 году оно распалось под натиском Чингис-хана. Но история Хорезма не закончилась. Хорезмская государственность возродилась, и только большевики сначала сделали из Хорезмского государства (в русской литературе — Хивинское ханство) так называемую Хорезмскую народную социалистическую республику в 1920 г., а в 1924 г. уничтожили ее, разделив между вновь образованными Узбекской и Туркменской ССР и Каракалпакской автономной областью. Так закончилась 2500-летняя история Хорезма. Между *Калалы-Гыр* и *Персеполем* — 1,5 ШС, как и между *Персеполем* и *Ургенчем* — столицей великого Хорезма с конца X по конец XIV вв.

В северной Мидии, на территории Южного Азербайджана, выделилась *Атропатена* — от данного названия, позднее искаженного арабами, и произошло современное название Азербайджан. Ее царем стал Атропат, бывший сатрап Мидии при последних Ахеменидах. После падения Дария Атропат перешел на сторону

⁴⁰ Дьяконов М.М. Очерк истории древнего Ирана. — М., 1961. — С. 75–77.

⁴¹ Гафуров Б.Г. Таджики. — С. 86.

⁴² Там же.

⁴³ БСЭ, 3-е изд. — Т. 28. — С. 367.



Персеполь — материнская столица государств Кавказа и Средней Азии

Александра и остался наместником Атропатены, а после его смерти объявил себя в 321 г. царем. Атропатена была одним из центров зороастрийской религии. Столица — г. *Газака*. Разрушенный землетрясением в конце VIII в., он был восстановлен под именем *Тебриз*. В XIII–XVI веках этот город неоднократно был столицей различных государств на территории Ирана. Материнским городом для *Газака* был *Персеполь*, находившийся от него на расстоянии ШС.

О первом государстве Восточной Грузии — *Иверии* — мы знаем очень мало, ввиду отсутствия письменных свидетельств, известно лишь, что в XVIII в. она предположительно входила в сатрапию Ахеменидского государства. «Древнейшие надписи из столицы Иверийского государства Мцхеты восходят лишь к первым векам н. э. и составлены на арамейском языке ахеменидских канцелярий... что указывает на длительное употребление здесь этого языка»⁴⁴. По раннесредневековому преданию, возникновение царства Иверия со столицей в г. *Мцхета* (в 15 км к северу от *Тбилиси*) относится к рубежу IV–III вв. до н. э. Завоеванное сасанидской Персией в конце IV в., оно стало ее провинцией.

А *Мцхета* со времени принятия Иверией христианства в 337 г. и до настоящего времени — является резиденцией католикоса, главы грузинской православной церкви. Между *Мцхетой* и *Персеполем* — 1,5 ШС.

В ШС от *Персеполя* появилась и *Нуса* (*Михрдаткерт*) — резиденция парфянских царей, которые после распада державы Ахеменидов и возникновения царства Селевкидов образовали могущественное Парфянское царство.

В 1,5 ШС от *Персеполя* расположен г. *Бактра*, по преданию, первоначальный центр распространения зороастризма, «один из древнейших центров развития земледельческой культуры и образования государственности в Средней Азии»⁴⁵, позже столица Греко-Бактрийского царства и некоторое время Кушанского царства.

Таким образом, *Персеполь* стал материнским городом для столиц ряда государств, появившихся позднее на Кавказе и в Средней Азии.

1.9. АНТИЧНЫЙ МИР

Главным носителем новой цивилизации, возникшей на основе крито-микенской,

⁴⁴ История Древнего Мира / Кн. 2. Расцвет древних обществ. — М., 1989. — С. 401–402.

⁴⁵ Советская Историческая Энциклопедия (далее СИЭ). — Т. 2. — М., 1962. — С. 62.



Древняя Греция в I тыс. до н. э.

был полис, независимый город-государство. Всего с учетом колонизации в VIII–VI вв. на территории Балканской Греции, в Эгейском бассейне, Великой Греции, Причерноморья образовалось несколько сот полисов⁴⁶. «Средний» полис имел территорию 100–200 кв. км с населением 5–10 тысяч человек. Он состоял из городского центра, в котором проживало большинство жителей, и нескольких сельских поселений. Несмотря на общую культуру, вне своих родных полисов греки были полностью бесправны. Самыми большими полисами были *Спарта* (территория 8400 кв. км, население — 200–300 тыс. человек) и *Афины* (территория 2500 кв. км, население 250–350 тыс. человек)⁴⁷. Именно эти два города-государства, игравшие наиболее значительную культурно-политическую роль, можно назвать главными городами древнегреческой цивилизации. И если *Афины* Фукидид назвал «культурной школой Эллады», то *Спарту* можно назвать ее «военной академией». образо-

вание *Афин*, по преданию, относят к правлению легендарного царя Тесея, в XIII в. до н. э. объединившего небольшие поселения (городища) Аттики вокруг *Афин*. Но «на самом деле процесс постепенного объединения населения Аттики вокруг *Афин* растянулся на долгое время и полностью закончился, по-видимому, лишь к VII в. до н. э.»⁴⁸. Позднее *Афины* стали столицей самого крупного в Греции политического объединения — Первого Афинского морского союза, конфедерации, объединившей около 300 полисов от Малой Азии и Причерноморья до Италии. Западные историки даже называют этот союз Афинской империей. Образованный в 478–477 гг. до н. э., он распался вследствие поражения *Афин* в Пелопоннесской войне в 404 г. до н. э.

Главным соперником *Афин* за гегемонию в греческом мире была олигархическая *Спарта*, создавшая, в противовес морскому союзу *Афин*, сухопутный Пелопоннесский союз. Перманентная вражда

⁴⁶ История Древней Греции / Под ред. В.И. Кузицина. — М., 1986. — С. 119.

⁴⁷ Там же, с. 120.

⁴⁸ Всемирная история. — Т. 1. — М., 1955, — С. 671.

Афин и *Спарты* — классическая иллюстрация положения геополитики об извечной вражде Суши и Моря. И в то же время — это великая трагедия всей греческой цивилизации, на протяжении почти всей своей истории расколотой на две враждующие части.

Спарта возникла, судя по раскопкам, в IX в. до н. э. в результате синойкизма (объединения) дорийских и ахейских общин. В VIII–VI вв. путем непрерывных войн она завоевала южную часть Пелопоннесского полуострова и стала самым крупным государством Греции. Пелопоннесский союз был создан около 550 г. и объединил полисы Пелопоннеса и ряд полисов Средней Греции. Значение *Спарты* состоит в том, что в ней реформами Ликурга было создано, пожалуй, самое необыкновенное в истории государство, весь смысл и назначение которого было приготовление к войне. Этой цели — войне — была посвящена вся жизнь граждан этого государства. В *Спарте* процветали не науки и искусства, не политическая жизнь, как в других государствах Эллады, а бесконечная муштра и состязания в военной доблести. Зато спартанская армия была непобедимой в течение почти четырех с половиной веков. После победы в Пелопоннесской войне она ненадолго стала гегемоном всей Греции. Однако насаждаемые спартанцами антидемократические режимы и грубая политика силы привели к всеобщему возмущению и роспуску Пелопоннесского союза. Другая причина поражения непобедимой *Спарты* — это ее внутреннее разложение. Всегреческое господство привело к тому, что была ликвидирована прежняя замкнутость *Спарты*: в нее потекли огромные богатства, и «община равных», спартанская элита, разложилась. Появились богатые и бедные и сопутствующие этому социальные конфликты. Следствием этого стало ослабление армии и поражение в войне с Фивами в 362 г. до н. э., распад Пелопоннесского союза и превращение *Спарты* в середине IV в. до н. э. во второстепенное государство. Снова усилились *Афины* и образовали Второй Афинский морской союз, членами которого были уже только 75 полисов. Но

попытки *Афин* создать прочное объединение потерпели неудачу: союзные полисы восстали и нанесли *Афинам* поражение. А в 338 г. до н. э. союз был распущен. На смену ему пришел Коринфский (или Эллинский) союз, возглавляемый Македонией, с которого начинается новая эпоха не только греческой, но и мировой истории — эпоха эллинизма.

Македония занимала особое положение в греческом мире. Населенная македонянами — народом, в давние времена отделившимся от греков, она, расположенная на северной периферии Греции, была, по представлению эллинов, варварской страной. В ней почти не было городов, было не развито рабство. Влияние греческой цивилизации, особенно на Южную Македонию, привело к процессу классовой дифференциации, развитию экономики и образованию государства. В 400 г. до н. э. столицей Македонского царства стал г. *Пелла*.

Македонские цари отличались безудержной воинственностью. Постепенно под властью *Пеллы* оказалась вся Македония. Именно Македония стала первым большим государством Европы. При царе Филиппе II Македония подчинила и всю Грецию. Македонская знать и цари всегда находились под большим влиянием греческой культуры, поэтому в Греции их называли филэллинами. Они разговаривали на греческом языке, учились у греческих преподавателей, наслаждались греческим искусством. «Греческие инженеры прокладывали дороги, строили крепости и города»⁴⁹. Не разделяя политических взглядов греков, жителей полисов, они предложили греческому миру идею единства всех городов-государств Эллады под флагом единой великой монархии, способной покончить с бесконечными внутригреческими конфликтами; монархии, которая сможет не только положить конец персидской агрессии, но и отомстить ей за годы рабства и унижений. Эту идею воплотил в жизнь сын Филиппа царь Александр, о чем мы будем говорить дальше, а сейчас необходимо отметить, что *Пелла* находится на расстоянии МШ от *Спарты* и, таким образом, именно олигархическая Спарта оказала решающее влияние по ШС на становление

⁴⁹ Словарь античности. — М., 1989. — С. 328.



Главные города античной цивилизации

македонской государственности. Напомним, что непобедимая македонская фаланга, с помощью которой Александр завоевал Азию, была перенята у спартанцев.

Одной из особенностей микенской и греческой цивилизаций была широкая колонизация, основание по всей обозримой ойкумене независимых городов-государств. Греческая колонизация осуществлялась в западном (Южная Италия, Сицилия, Южная Франция и Восточная Испания), северо-восточном (вплоть до берегов Черного моря), южном и юго-восточном (Финикия и Египет) направлениях. Самым значительным было западное направление. Первая колония Кумы была образована в середине VIII в. Последующие колонии были так многочисленны, что Южную Италию и Сицилию стали называть Великая Греция. Поэтому когда в VIII в. до н. э. в италийской местности Лаций объединилось несколько общин и был образован *г. Рим*, то это случилось «при определяющем влиянии греков и этрусков в политической и культурной областях»⁵⁰, и в первую очередь *Афин*. На появление *Рима* по феномену ШС, возможно, оказал влияние другой древнегреческий полис — *Спарта*, который, как и *Афины*, претендовал на роль лидера греческих го-

родов; он был в военно-государственном отношении образцом военно-политической державы. Интересно, что *Пелла*, столица Македонии и формальная столица империи Александра Великого, находится от *Рима* в 2 МШ.

Эллинизм был распространением греческой цивилизации на страны Востока, и поэтому *Александрия Египетская*, основанная Александром Великим в 332–331 гг. до н. э. и ставшая впоследствии столицей государства Птолемеев и крупнейшим экономическим и культурным центром всего Средиземноморья, возникла под прямым влиянием *Афин*, более того, являлась как бы их продолжением в новых географических и исторических условиях⁵¹.

На карте отмечено, что между *Афинами*, *Спартой* и *Римом* — ШС, так же, как между *Афинами* и *Александрией*. А между *Римом* и *Александрией* — 2 ШС.

1.10. ЦАРСТВО СЕЛЕВИДОВ

Начало эпохе эллинизма положили Восточный поход Александра Македонского и массовое колонизационное переселение эллинов (греков и македонян) во

⁵⁰ Там же, с. 488. Древнегреческая мифология засвидетельствовала пребывание Геракла на месте будущего Рима и основание греками-ахейцами под предводительством Эвандра поселения на Капитолии — холме в центре будущего Рима, что подтверждается археологическими находками. См. История Древнего мира. Книга 2. Расцвет древних обществ. — М., 1989. — С. 17.

⁵¹ «Посещение Александрии, средоточия философии и учености, считалось столь же обязательным и почетным, как паломничество в Афины классического времени». — *Гафуров Б.Г., Цибукидис Д.И.* Александр Македонский и Восток. — М., 1980. — С. 341.

вновь завоеванные земли. С созданием великой империи Александра произошло распространение греческой цивилизации на весь Ближний Восток. Но, поскольку там уже существовали первые в истории цивилизации, то произошло объединение цивилизаций греческого и восточного мира, в результате чего появилось своеобразное общество и культура. Это общество в трудах позднейших историков получило название *эллинистического*, а эпоха развития этого общества стала называться *эллинизмом*. В государственном плане оно представляло собой соединение греческого полиса и восточных монархий, что привело к созданию общества, временно снимающего трудности, с которыми столкнулись в своем развитии и Восток, и Запад. Объединение независимых городов-государств в сильное централизованное государство останавливало их бесконечную вражду, а с другой стороны, восточные монархии с их застойной экономикой и консервативной социальной структурой приобретали внутренний динамизм для развития. «Если Греция середины IV в. до н. э. страдала от излишней активности внутриполитической жизни, перенаселенности, ограниченности ресурсов, то Персидская монархия, напротив, от застоя в развитии, слабого использования огромных потенциальных возможностей, дезинтеграции отдельных частей»⁵².

Новая эллинистическая цивилизация началась с основания многочисленных городов, в которых селились воины, купцы, ремесленники. Эти города стали экономическими, политическими и административными центрами значительных сельских, подчиненных им территорий. Иоганн Дройзен, крупнейший специалист по истории эллинизма, отмечал, что «в основании городов и заключается настоящая основа эллинизации»⁵³. По данным исследователей, «за весь период эллинизма, начиная с Александра и до последних эллинистических царей, было основано 176 городов»⁵⁴.

Но смерть Александра в 323 году до н. э. поставила под вопрос единство невидан-

ной в истории империи, состоявшей из разнородных, мало связанных между собой областей. Борьбу за наследство Александра начали его ближайшие друзья и телохранители — *диадохи*. Став сатрапами различных областей, они не признали законную династию Александра (царями империи были провозглашены его слабоумный брат и новорожденный сын — оба были не способны к управлению). Попытки верных династии полководцев Антигона Одноглазого и его сына восстановить единство империи военным путем провалились. В 311 г. были убиты номинальные цари империи, а в 306 г. диадохи наиболее крупных сатрапий объявили себя царями.

Таким образом, примерно через 20 лет после смерти Александра, в результате ожесточенной борьбы его наследников образовались следующие государства: собственно Македония, государство Птолемея в Египте, Вифиния, Понтийское царство и царство Селевкидов — самое большое эллинистическое государство, занимающее почти всю территорию бывшей империи, за исключением Египта, Греции с Македонией, причерноморских областей Малой Азии и некоторых индийских провинций. Причем Селевк I Никатор объявил себя царем еще в 312 г. до н. э., и с этого момента началась селевкидская эра — летоисчисление, употреблявшееся на Востоке в течение более тысячи лет.

Поскольку это царство состояло из весьма качественно разнородных областей, то города «должны были служить как бы цементом, скрепляющим разнородные, готовые оторваться от центральной власти части сложного политического конгломерата»⁵⁵. Отсюда можно характеризовать города как *несущий каркас империй*, без которых последние рассыпаются. «При селевкидских царях градостроительство получило небывалый размах... Города основывались различными способами: синойкизмом («селением» нескольких общин в один город), возвышением *катоикии* в ранг полиса или через предоставление

⁵² История Древней Греции / Под ред. В.И. Кузицина. — М., 1986.

⁵³ Дройзен И. История эллинизма. — Т.3. — Ростов-на-Дону, 1995. — С. 30.

⁵⁴ Гафуров Б.Г., Цибукидис Д.И. Александр Македонский и Восток. — М., 1980. — С. 416.

⁵⁵ Всемирная История. — Т. 2. — М., 1956. — С. 252.

полисного государственно-правового статуса старому местному городу»⁵⁶. Градостроительная политика Селевкидов проводилась в интересах унификации своей державы, «стремившихся для облегчения управления создать в государстве, отличавшемся необычайной пестротой по уровню развития отдельных районов и историческим традициям, сеть более или менее единообразных по структуре общественных организмов — городов»⁵⁷.

Отметим, что при распаде империи Александра мы не можем обнаружить феномена ШС ввиду того, что она создавалась в непрерывных походах, и единой столицы у Александра не было, а его планы сделать своей столицей *Вавилон* не осуществились. Поэтому действие ШС мы рассмотрим на примере крупнейшей империи эллинистического мира — империи Селевкидов (иногда ее еще называют Сирийским царством).

Первой столицей Селевкидов была построена на месте разрушенного древнего города Описа, расположенная в 60 км к северо-востоку от *Вавилона*, *Селевкия на Тигре*. «К Селевкии перешли торговые функции древнего центра Месопотамии — Вавилона, и она стала торговой метрополией Месопотамии»⁵⁸. Пребывание Селевка I на западе в связи с перманентной борьбой с диадохами послужило причиной для основания в 300 г. до н. э. в Сирии на реке Оронте новой столицы царства, названной им в честь отца *Антиохией*, расположенной на расстоянии 2 МШ от *Селевкии*. Но *Селевкия* также осталась столицей державы. В ней была резиденция сына Селевка Антиоха, назначенного им соправителем в 292 г. до н. э. Таким образом, на протяжении длительного времени, вплоть до I в. до н. э., когда в процессе распада от огромного царства осталась только Сирия, в царстве Селевкидов было два политических центра, причем если западные сатрапии управлялись из *Антиохии*, то восточные из *Селевкии*. Всего государство Селевкидов состояло из 25–28 сатрапий,

причем каждая сатрапия имела свою столицу. Образование новых государств и столиц началось с запада.

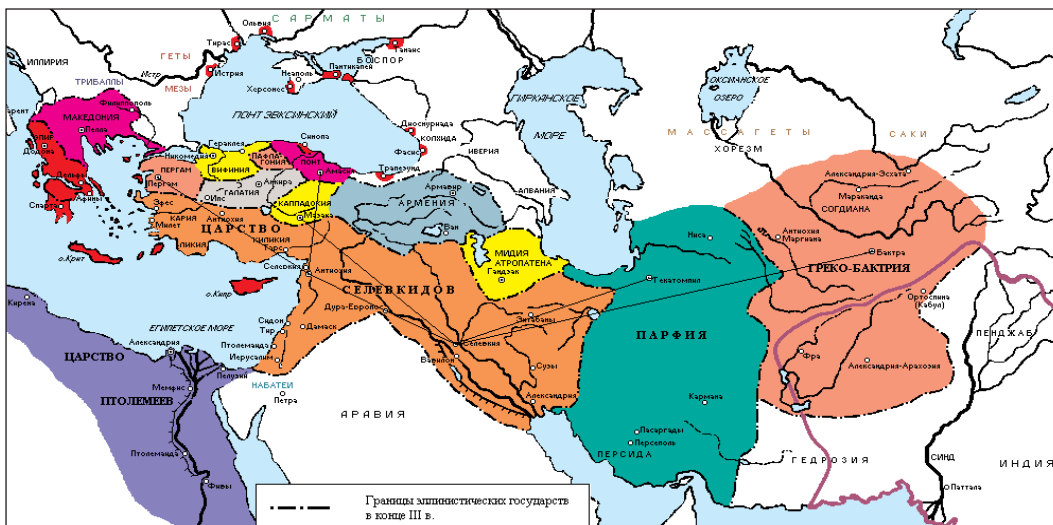
Пергам. Первоначальная территория Пергама, расположенного в северо-западной части Малой Азии, была небольшой. Название свое она получила от своего главного города *Пергама*, известного как крепость с V в. до н. э. В период войн диадохов *Пергам*, как хорошо укрепленный пункт, был местом хранения казны царя Фракии Лисимаха. В 283 году хранитель казны евнух Филитер перешел на сторону противника Лисимаха — Селевка и стал правителем *Пергама* в составе державы Селевкидов. Через 20 лет, в 263 г., преемник Филитера Эвмен одержал победу над селевкидом Антиохом I, и Пергамское царство стало независимым. При нем и его сыне Эвмене II оно достигло наивысшего расцвета, распространившись на значительную часть Малой Азии. Город *Пергам* был крупнейшим, наряду с *Александрией*, экономическим и культурным центром эллинистического мира. С усилением *Рима* Пергам, как и другие эллинистические государства, стал постепенно терять свое самостоятельное значение и добровольно вошел в состав Римского государства. Царь Аттал III в 133 г. до н. э. завещал после своей смерти Пергамское царство Риму, при условии, что греческие города сохранят независимость. В 129 году Пергам стал римской провинцией *Азия*. Отметим, что между г. *Пергамом* и *Антиохией* — ШС.

Каппадокия. Каппадокией сначала называлась вся восточная часть Малой Азии к северу от Тавра — горной системы в Турции. Во 2-м тыс. до н. э. здесь находилось основное ядро Хеттской империи. Позже Каппадокия вошла в державу Ахеменидов в качестве двух сатрапий: Великая Каппадокия, занимавшая внутренние области, и Малая Каппадокия — прибрежная, названная затем Понт (по-гречески «море»). Основателем царства Каппадокия были Ариараты, бывшие сатрапами провинции еще в державе Ахеменидов. «Великая

⁵⁶ Дьяконов М.М. Очерк истории древнего Ирана. — М., 1961. — С. 169. По количеству образованных городов основателя империи Селевка сравнивают с Александром: по данным античных авторов, он основал 55 городов.

⁵⁷ Там же.

⁵⁸ Словарь античности. — М., 1989. — С. 516.



Эллинические государства в III в. до н. э.

Каппадокия, по мнению одних исследователей, стала независимой от Селевкидов в конце IV в. до н. э., по мнению других — лишь около 260 г. до н. э.⁵⁹ Столица Каппадокии *Мазака* находится на расстоянии ШС от *Антиохии*.

Парфия и Бактры. На востоке независимые государства стали появляться с середины III в. до н. э. «Ранние селевкидские цари рассматривали восточную часть своей державы как очень важный регион, стремились поднять его экономический потенциал и укрепить свой контроль над ним»⁵⁹. Сын Селевка Антиох, назначенный правителем сатрапий к востоку от Евфрата, выбрал столицей своего наместничества *г. Балх*. «Однако как при Ахеменидах, так и при Александре Македонском, политическая власть была чуждой для большинства местного населения. Тенденция к политической самостоятельности еще более усилилась с подъемом местной экономики»⁶⁰. Около 250 г. до н. э. от Селевкидов «отложился и Диодот, наместник тысячи городов бактрийских, и приказал, чтобы его величали царем; следуя этому примеру, народы всего Востока отпали от македонян», — писал римский историк Юстин⁶¹. Между *Бактрой* — столицей нового царства, которое позже

получило название Греко-Бактрийского, и *Селевкией* — 2 ШС.

В это же время сатрап Парфии Андрагор провозгласил отделение от Селевкидов. Но в 239–238 гг. сакское кочевое племя парнов нанесло поражение Андрагору и овладело Парфией. Смешавшись с местным населением — родственными им парфиянами, — они переняли их имя. Первым царем стал Аршак, глава племени. Но на Парфии подробнее мы остановимся дальше. А теперь отметим, что столицей парфянского царства стал основанный Селевком *г. Гекатомпил*, находящийся в ШС от *Селевкии*. Интересно, что между почти одновременно возникшими царствами разгорелась ожесточенная борьба. Но стремление греко-бактрийцев захватить Парфянское царство ни к чему не привело. Характерно, что между *Бактрами* и *Гекатомпилом* также ШС.

Армения. В отличие от Атропатены и Иверии, армянские сатрапии после распада царства Ахеменидов признали власть Александра. «Распространение армян в Айраратской долине и усиление процесса классового образования у них привело к появлению Айраратского царства с центром в Армавире» — первого армянского государства⁶². В 316 году оно стало независимым от

⁵⁹ Всемирная история. — Т. 2. — М., 1956. — С. 257.

⁶⁰ Древние цивилизации. — М., 1989. — С. 197.

⁶¹ История Древнего Мира / Кн. 2, Расцвет древних обществ. — М., 1989. — С. 472.

⁶² СИЭ. — Т. 1. — М., 1961. — С. 756.

македонян. Между *Пеллой* и *Армавиром* — 1,5 ШС. Затем Айратское царство вошло в состав державы Селевкидов. Антиох III объединил Айратское царство с так называемой Великой Арменией — небольшой областью в районе озера Ван, некогда основной территорией государства Урарту, и эта объединенная Армения стала называться Арменией Великой. Ее центром стал *Армавир*, а правителем — местный династ Арташес. «Таким образом, к концу III в. почти все армянские земли оказались под властью Селевкидов... В это время начинает складываться армянская народность. Страна вступает в более тесные отношения с другими народами Передней Азии и подвергается влиянию эллинистических государств»⁶³.

После битвы при *Магнесии*, городе в Лидии, в 190 г. до н. э., во время которой селевкид Антиох III потерпел сокрушительное поражение от римских легионеров, селевкидские сатрапы Великой Армении и Софены (армянская область на юго-западе Армянского нагорья) Арташес и Зарех объявили себя независимыми царями. «Так возникли первые вполне самостоятельные армянские государства»⁶⁴, столицами которых стали *Армавир* и *Аршамашат*, находящиеся от *Антиохии* на расстоянии 2 МШ и МШ соответственно. Характерно, что между этими армянскими столицами также расстояние в МШ. Особенно усилилась Великая Армения, новая столица которой *Арташат* была построена недалеко от *Армавира*. А своего наивысшего могущества она достигла при Тигране II (95–56 гг. до н. э.). Тигран II присоединил Софену, а в союзе с Митридатом Понтийским — северно-западную Парфию, Атропатену, Сирию, Финикию и другие области Малой Азии и Кавказа. Царь Парфии, извечный друг-противник Великой Армении, отказался от титула «царя царей» и передал его Тиграну. Государство Селевкидов было разбито, а Тигран II объявил себя наследником династии селевкидов. *Антиохия* стала наряду с *Арташатом* второй столицей. «В 70-х го-

дах I в. до н. э. государство Тиграна II представляло собой обширную державу, постиравшуюся от Куры до Иордана и от Средиземного моря до Каспийского»⁶⁵. Свою новую столицу Великой Армении — *Тигранакерт* — он заселил жителями 12-ти эллинистических городов Малой Азии. Но это обширное царство было непрочным. В войне с Римом оно потерпело поражение. Сначала Великая Армения признала свою зависимость от Рима, а в 114 г. при Траяне стала римской провинцией.

Рассмотренный нами пример в плане действия феномена ШС может считаться классическим, наиболее чистым, свободным от искажающих факторов. Строительство новых городов, вовлечение в цивилизованную жизнь варварских племен, централизованная монархия с наличием столицы, которая выступает в качестве материнского города — вот основные факторы, позволяющие проследить существование феномена в его, так сказать, классическом виде. И мы видим, что царство Селевкидов и его распад показывают нам действие этого феномена.

1.11. ПАРФЯНСКОЕ ЦАРСТВО

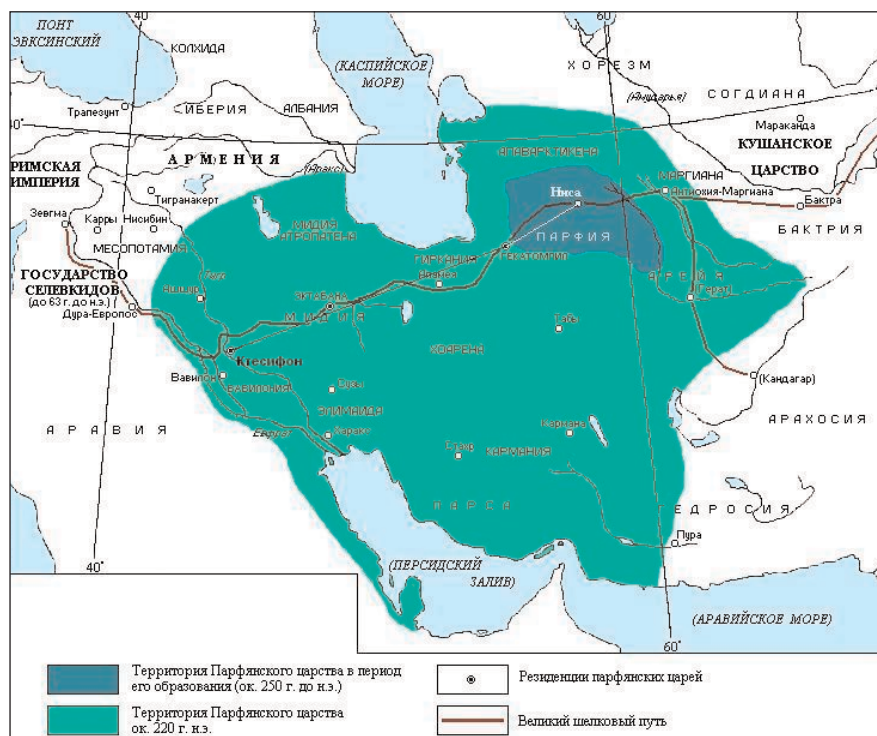
Парфянское царство возникло около 250 г. до н. э. в результате ослабления власти Селевкидов в их восточных сатрапиях и вторжения парнов — сакских кочевников. Родиной парфян, ираноязычного народа, был район современного северо-восточного Ирана и юга Туркмении, позже он получил название Хорасан (Восток). «Эта колыбель Парфянского государства состояла из Парфиены (примерно соответствует Ашхабадской области Туркменской ССР, Маргианы (примерно Марыйская область)»⁶⁶. В Парфиене и находилась резиденция парфянских царей *Михрдаткерт* (позже названная *Нуса*), существовавшая с 5 в. до н. э., в 18 км к с.-в. от *Ашхабада*. Вплоть до 1 в. н. э. там находились родовые усыпальницы Аршакидов.

⁶³ Всемирная история. — Т. 2. — М., 1956. — С. 418.

⁶⁴ Там же, с. 419.

⁶⁵ Там же, с. 421.

⁶⁶ *Стависский Б.Я.* Между Памиром и Каспием: Средняя Азия в древности. — М., 1966. — С. 143.



Парфянское царство в III в. до н. э. — нач. III в. н. э.

Первым парфянским царем стал Аршак — родоначальник династии. С отделением от Селевкидов новой столицей парфян стал город *Гекатомпил*, основанный Селевком I Никатором и расположенный от *Нисы* на расстоянии МШ. Позднее столицей парфянского царства стал *Ктесифон*, находящийся в ШС от *Гекатомпила*. При Митридатe I Парфия превратилась в крупную державу, охватившую весь Иран и всю Месопотамию. Длительная борьба с могущественным *Римом* и внутренние междоусобицы ослабили Парфянское царство, и оно пало в начале III в. н. э. Впитав в себя культуру эллинизма, парфянские цари приняли вскоре зороастризм и положили начало новому возрождению иранской цивилизации, прерванному разгромом Ахеменидского государства Александром Великим. Таким образом, Азия снова отделилась от Европы.

Причину непрочности эллинизма историки видят в том, что эллины пришли на Восток как завоеватели. И хотя сам Александр проводил политику объединения персов и эллинов в единый народ

«персоэллинов» (идея абсолютно утопическая) путем породнения их через браки, и старался опираться в своей политике на местную знать, его преемники — диадохи, чтобы не вызывать возмущения главной своей социальной опоры — греков и македонян, вынуждены были при основании эллинистических городов «отказаться от опоры на местный элемент. Основой их царства были полунезависимые города с преобладающим греко-македонским и эллинизированным местным населением... Подобные установки политики эллинистических царей не способствовали более тесному сближению между народами. Основная масса населения Востока пассивно относилась к новым порядкам, не извлекая из них никаких выгод. Поэтому можно сказать, что эллинизм затронул лишь городские слои населения, по преимуществу зажиточные, оставив неизменным положение сельской хоры. По этой причине уже во втором поколении преемников Александра отмечались выступления немущих и стремление отдельных территорий отложиться от центральной власти»⁶⁷.

⁶⁷ Гафуров Б.Г., Цибукидис Д.И. Александр Македонский и Восток. — М., 1980. — С. 388.

1.12. КАРФАГЕН

После крушения крито-микенской цивилизации в Средиземноморье образовался «вакуум», который поспешили заполнить предприимчивые финикийцы и главным образом представители города-государства *Тир*. В конце 2-го — начале 1-го тысячелетий до н. э. они основывают многочисленные колонии по всему Средиземноморью от Египта до Испании. Новые колонии основывались, как правило, по инициативе и при поддержке правительства и поэтому считались частью Тирской державы. Но *Карфаген* (Новый город), ставший впоследствии главным центром финикийцев на западе, был основан в 814 г. до н. э. в Северной Африке беглецами из *Тира*, изгнанными из него вследствие политической борьбы. Поэтому он с самого начала был независим от метрополии. Постепенно *Карфаген* установил протекторат над финикийскими колониями и стал основывать новые. С 600 года *Карфаген* стал важнейшим торговым и культурным городом Западного Средиземноморья, центром обширной империи, господствовавшей в Северной Африке, Южной Испании, Сицилии и Сардинии. Политическим строем *Карфагена* была олигархия — он управлялся Советом

Тридцати и Советом старейшин, которые комплектовались из самых знатных и богатых семей города.

С 60-х годов III в. до н. э. начинается великая борьба быстро набирающего силы *Рима* с *Карфагеном*. После поражения *Карфагена* в 1-й Пунической войне стало ясно, что причины неудачи нужно искать во внутренней слабости политического режима — в олигархическом режиме, который «со слепой враждебностью относится к любой попытке реформ и с болезненной ревностью держится за свою власть»⁶⁸. Поняв ошибки правящего класса, прославленный полководец Гамилькар Барка решил создать иную форму правления, и для «проведения этого политического эксперимента он перебрался в Испанию, достаточно далекую, чтобы не встревожить, по крайней мере вначале, римский сенат и Карфаген... Когда этот полководец-реформатор пал в бою (333 г. до н. э.), то власть перешла в руки его зятя — полководца Гасдрубала»⁶⁹.

В 226 году Гасдрубал Барка основал на расстоянии IIIС от *Карфагена* в Испании новую столицу, город-крепость — *Новый Карфаген* (*Картахена*) и провозгласил себя царем⁷⁰. «Прочная опора на армию, тесные связи с демократическими кругами



Рост Карфагенского государства. 265–219 гг. до н. э.

⁶⁸ Сансоне В. Камни, которые надо спасти. — М., 1986. — С. 74.

⁶⁹ Там же.

⁷⁰ Там же.

в самом Карфагене и особые отношения, установившиеся у Баркидов с местным населением, способствовали тому, что в Испании возникла полунезависимая держава Баркидов, по сути своей, эллинистического типа...»⁷¹. Но после убийства Барки в 207 г. эксперимент с царством провалился. Его преемник, сын Гамилькара Ганнибал, уже полностью подчинился Совету Тридцати, который ничего не сделал, чтобы помочь Ганнибалу, когда он воевал в Италии. В результате такой близорукой политики *Карфаген* как империя и как город пал. Тегемоном всего Средиземноморья стал *Рим*, сделавший позднее это море — единственный раз в истории — своим «внутренним морем», а *Новый Карфаген* стал столицей римской провинции *Hispania citerior*.

1.13. РИМСКАЯ ИМПЕРИЯ

Рим — ключевой город западной цивилизации, ее исток и символ. В течение тысячи лет в качестве столицы сначала Римской, а потом Западно-Римской империи он оказывал влияние на народы, находившиеся на родоплеменном уровне развития, давая им пример рабовладельческой цивилизации, пример государственного строительства и политической культуры. Просуществовав с 753 г. до н. э. до 476 г. н. э., *Рим* погиб из-за внутренних противоречий, смуты и нашествия варваров. На обломках поверженного колосса стали возникать так называемые варварские государства.

Римская империя смогла объединить огромные пространства именно потому, что до нее они были готовы к этому, так сказать, культурно унифицированы эллинизмом на Востоке и греческой колонизацией на Западе. Наивысшего расцвета античная цивилизация в образе Римской империи достигла во II в., что выразилось в расцвете городской жизни. «Никогда до этого Средиземноморье не знало такого количества культурных и благоустроен-

ных городов. Да и позднее городская жизнь средиземноморских стран не могла достичь римского уровня»⁷². Но «города римской империи, с точки зрения их политического устройства, были отличны от старых греко-римских полисов. Последние являлись городами-государствами, обладавшими полной политической самостоятельностью. Империя принесла с собой окончательное крушение полисной системы и переход к «территориальному государству»⁷³.

В начале III в. империя вступила в глубокий, как сейчас говорится, системный кризис: усиливающееся давление варваров извне совпало с внутренними междоусобицами. С другой стороны, экономический подъем в провинциях обусловил и рост экономической самостоятельности присоединенных к Риму территорий. «Теперь многие провинции могли обойтись без Рима; более того, этот вариант был для них даже выгоднее. К тому же трудности защиты периферийных областей от варварских вторжений приводила к тому, что зачастую они вынуждены были брать организацию этого дела в свои руки, что также повышало их независимость. Подтверждением растущего самосознания подчиненных Риму исторических областей было возрождение старинных языковых и культурных традиций. Так, в Малой Азии в III в. появляются надписи на давно, казалось бы, забытом фригийском языке. Аналогичную картину можно было наблюдать и на другом конце империи — в Галлии и Испании»⁷⁴.

В 258 году во время войны с германцами от Рима отделились западные провинции — Галлия, Испания и Британия, которые создали свою империю по римскому образцу во главе с полководцем Постумом. Поскольку центром империи была Галлия, а Британия и Испания входили в нее временами, то новое государство получило название *Галльское сепаратное государство*, или *Галльская империя*. Столицами новой империи были *Кельн (Колон)*,

⁷¹ История Востока (Восток в древности) — Ин-т Востоковедения РАН, т. 1, гл. 19. — <http://gumilevica.kulichki.net/HE1/he119.htm#he119para3>

⁷² С.И.Ковалев. История Рима. — Л., 1986. — С. 572.

⁷³ Там же, с. 574.

⁷⁴ Там же, с. 624.



Римская империя в конце III в.

а затем *Трир* (*Тривериум*), находящийся на расстоянии ШС от *Рима*. Галльская империя просуществовала 15 лет и воссоединилась с Римом под давлением солдатских мятежей и восстания багаудов.

Начавшиеся сепаратистские движения и возрастающая сложность управления империей из одного центра показали необходимость административных реформ, проведенных императором Диоклетианом (284–305 гг.). Начало его реформ совпало с появлением в восточной части империи новой столицы — резиденции Диоклетиана в *Никомедии*, бывшей столицы Вифинии, находящейся на расстоянии 1,5 ШС от *Рима*. Управлять западной частью империи Диоклетиан поручил своему другу Максимиану, получившему титул цезаря. Столицей западной части империи стал *Медиолан* (современный Милан), находящийся от *Рима* на расстоянии 0,5 ШС. Таким образом, империя в 285 г. имела двух императоров и две новые столицы. «К 293 году стало очевидным, что и двум императорам трудно справляться с внешними и внутренними затруднениями. Поэтому было решено, что каждый из них назначит себе помощника (цезаря)... Для придания прочности всей системе цезари были усыновлены каждый своим августом и женились на их дочерях... Хотя цезари являлись только помощниками августов, однако каждый из них получил в управление

определенную часть империи»⁷⁵. В результате государство фактически оказалось разделено на четыре части. Диоклетиан, находящийся в *Никомедии*, управлял провинциями Фракией, Азией, Сирией и Египтом. Его цезарь Галерий правил Балканским полуостровом (кроме Фракии). Столицей был город *Сирмий*, отстоящий от *Никомедии* на ШС. Второй август — Максимиан — в своей резиденции в *Медиолане* властвовал над Италией, Испанией и Африкой, а его цезарь Констанций Хлор — над Галлией и Британией. Столицей Констанция был *Трир*, лежащий в ШС от *Рима* и 0,5 ШС от *Медиолана*.

Эта система управления получила название «тетрархия» — четверовластие. «Вечный город» *Рим* надолго потерял свое политическое и культурное значение. Четыре новые столицы Великой империи, рожденные по «шагу столиц»: *Рим* — *Никомедия* — *Сирмий* и *Рим* — *Медиолан* — *Трир* явились прообразом будущего разделения Pax Rome на множество национальных государств со столицами, которые, как мы покажем в дальнейшем, также образовывались по феномену ШС.

Начавшиеся с Диоклетиана переносы столиц закончились всемирно-историческим событием: основанием новой постоянной столицы империи и ее разделением на западную и восточную части. Константин Великий в 326 г. окончательно

⁷⁵ Там же, с. 661.

избрал старую греческую колонию *Византий* своей новой столицей, перестроив и расширив ее. «11 мая 330 г. произошло торжественное освящение новой столицы, получившей название Константинополь... Изумительное стратегическое положение города являлось главной причиной того, что Константинополь пережил падение западной римской империи, готские, арабские и славянские набеги и пал только в 1453 году»⁷⁶. Если рассматривать резиденции Константина как временные столицы государства, то получится такая картина. Первоначальной его резиденцией был

Трир. Потом *Сирмий* и *Сердика*. А окончательной резиденцией стал *Константинополь*. Между *Римом* и *Триром* — ШС. Между *Триром* и *Сирмием* — расстояние 1110 км, что немного превышает ШС и в строгом смысле шагом столиц не является. Но зато между *Сирмием* и *Византием* — 2 МШ, а между *Сердикой* и *Византием* — 0,5 ШС. Отметим, что между *Римом* и *Сердикой* — 2 МШ. Таким образом, хотя между *Римом* и *Константинополем* нет ШС, *Рим* через ряд промежуточных звеньев является материнской столицей града Константина.

⁷⁶ Там же, с. 670.

Глава 2

СРЕДНИЕ ВЕКА

2.1. ВАРВАРСКИЕ ГЕРМАНСКИЕ КОРОЛЕВСТВА И СТАНОВЛЕНИЕ ЕВРОПЕЙСКОЙ ЦИВИЛИЗАЦИИ

Германские племена: готы, вандалы, бургунды, англосаксы и др. — сыграли решающую роль в падении Западной Римской империи. Начиная с конца II века, римские императоры уже не могли сдерживать натиск германцев, и им стали разрешать поселяться в пограничных областях в качестве союзников (федератов). Живя среди римского населения, германцы заимствовали многое из его материальной и духовной культуры. Это способствовало разложению у них общинно-родовых отношений, проникновению римских правовых норм, укреплению частной собственности и возникновению государства.

Первым германским королевством на земле Римской империи стало королевство вандалов, захвативших в 429–439 гг. Северную Африку, а немного позже — острова Сардинию и Корсику. Столицей королевства стал *Карфаген*, находящийся в 2 МШ от *Равенны* — столицы Римской империи с 404 г. вплоть до ее падения в 476 г. Государство вандалов прекратило существование в 534 г. под ударами византийских войск.

Остготы поселились в дунайских провинциях империи на положении федератов. После объединения остготских племен Теодорихом в 471 г. образовалось королевство со столицей в *г. Нове*, бывшем римском военном лагере, на расстоянии ШС от *Равенны*. В 488–493 гг. с согласия Византии Теодорих завоевал Италию. Новой столицей остготского государства стала *Равенна*. Это государство также было разбито Византией в 555 году.

Вестготы в 418 году были поселены в качестве федератов на территории Южной Галлии. В 475 году они стали незави-

симыми, образовав Тулузское королевство, столица *г. Тулуза* — 2 МШ от *Равенны* и от *Ахена*. В 507 году, после того как вестготы потерпели поражение от франков и уступили им Галлию, начинается их экспансия в Испанию, где они образовали новое королевство со столицей в *г. Толедо*. Но еще до образования Толедского королевства, в середине V века, другое германское племя — свевы — образовали на Иберийском полуострове королевство с центром в *г. Брага*. Королевство свевов, племени не столь многочисленного, как вестготы, просуществовало до 585 г., когда оно было включено в Толедское королевство. Обратим внимание, что между *Брагой* и *Толедо* — МШ, а между *Брагой* и *Тулузой* — 2 МШ. Толедское королевство, приняв христианство и включив в себя государство свевов, значительно усилилось, однако усиление готской знати и феодальный сепаратизм ослабили государство, и оно было завоевано в 711 г. арабами.

Бургунды — восточногерманское племя — также сначала были федератами. В 413 году они получили от римского императора Гонория разрешение на поселение в районе *Вормса* и *Майнца*. Они самовольно решили расширить область своего расселения и попытались проникнуть в Белгику, но были разбиты римскими легионерами. Остатки бургундских племен осели в районе современной Западной Швейцарии и Восточной Галлии, где у них образовалось королевство; столицей его стала *Женева*. Заметим, что от *Майнца* до *Женевы* — МШ, а от *Равенны* до *Женевы* — 0,5 ШС.

Бургунды постоянно воевали со своими соседями — франками, пока в 534 г. объединенные франкские войска не разбили их в решающей битве под Отеном. Племенной союз франков создал самое сильное и долгоживущее германское государство. Хлодвик — правитель одного из франкских королевств (481–511 гг.) — объединил остальные франкские королевства



Варварские королевства в VI в.

и подчинил большую часть Галлии. Королевской резиденцией Хлодвика стал *Париж* (древнеримская Лютетия). Между *Парижем* и *Женовой* — МШ, а между *Равенной* и *Парижем* — 2 МШ.

Вершины своего могущества государство франков достигло при Карле Великом (768–814 гг.) При нем королевство франков распространилось от реки Эбро и Барселона до Эльбы и Балтийского побережья, от Ла-Манша до Среднего Дуная и Адриатики, включая почти всю Италию. В 800 году папа Лев III короновал Карла Великого в *Риме* железным венцом римских императоров, что явилось знаком его власти над всем Западом. *Renovatio Romani imperii* (возрождение римской империи) — так современники называли огромную, но очень рыхлую франкскую державу — осуществилось, хотя и на очень короткое время. В 843 году внуки Карла Великого в *г. Вердене* разделили эту империю на три части: Западно-Франкское королевство, Восточно-Франкское и Италию, из которых сформировались затем Франция, Германия и Италия. Столицей Римской империи Карла Великого был

Ахен, находящийся в 2 МШ от *Равенны*¹, хотя столицей в современном понимании этот город назвать нельзя, так как в условиях раннефеодального государства при постоянных военных походах стационарной столицы обычно не было: государь постоянно кочевал вместе со своими придворными по замкам своих вассалов, взимая с них дань и творя свою власть. Только с развитием экономики и накоплением прибавочного продукта появилась возможность уже в новых, не рабовладельческих, а феодальных условиях содержать громоздкий административный аппарат, находящийся в специально отведенном для него месте, городе, а также не менее громоздкие и дорогостоящие коммуникации, обеспечивающие саму возможность управления. Но все же *Ахен* и другие подобные ему города мы будем называть столицами, поскольку в них, как правило, находились главные религиозные соборы страны и резиденции первосвященников. Поэтому коронации и другие важные государственные события чаще всего происходили именно в этих городах. Во-вторых, погребение правителей также

¹ В приведенных примерах видна основополагающая роль последней столицы Западной Римской империи Равенны в образовании столиц варварских германских королевств.



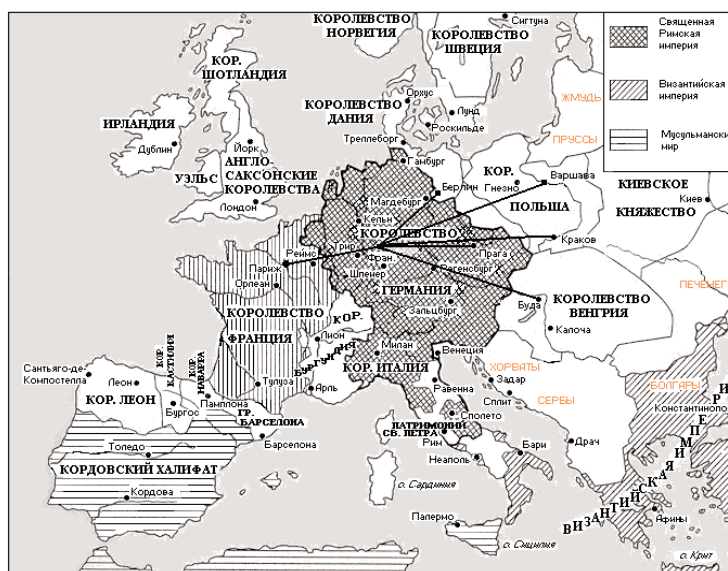
Разделы Каролингской империи в IX в.

совершалось в этих городах. А в-третьих, в этих городах чаще всего жили правители данного государства и в силу исторической традиции их называли столицами².

Если *Равенна* сыграла роль материнского города для столиц варварских коро-

левств на раннем этапе развития европейской цивилизации, то с укреплением католической церкви и становлением самой ее системы как религиозно-властного института все большее значение для дальнейшего развития христианской европейской цивилизации стал приобретать *Рим* (примерно с VI в.), и мы видим, что *Рим* находится на расстоянии ШС от ряда древних и современных столиц Северной и Центральной Европы: *Уинчестера* и *Лондона* (в Британии), *Осло* (в Норвегии), *Еллинг*, *Роскилле*, *Копенгагена* (в Дании), *Бирки*, *Упсалы*, *Стокгольма* (в Швеции).

После раздела империи Карла Великого первой столицей Восточно-франкского королевства стал основанный римлянами *Франкфурт* (на Майне), находящийся в ШС от *Рима*, который был столицей до начала X в. И хотя затем в течение восьми веков, вплоть до образования в 1870 г. Германской империи, у Германии не было единой столицы, роль неформальной столицы выполнял *Франкфурт*: с 1152 г. во *Франкфурте* избирались германские короли, а затем императоры Священной Римской империи (позже Священная Римская империя германской нации). Преемница



Европа в 1000 году

² См. *Эйнгард*. Жизнь Карла Великого: «Сначала, правда, колебались, где его положить, ибо сам Карл не оставил каких-либо распоряжений на этот счет. Но затем единодушно решили, что нигде нельзя достойнее похоронить императора, нежели в соборе, который он сам построил, и в городе, который сам выбрал в качестве столицы», то есть в Ахене. — Прометей. — Т. 11. — М., 1977. — С. 166.



Европа в конце IX в.

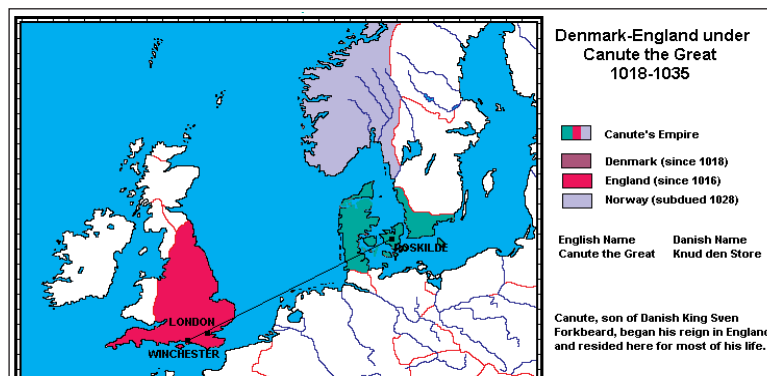
великой Римской империи, за роль лидера которой постоянно шла борьба между римскими папами и германскими императорами, Священная Римская империя, сыграла большую цивилизаторскую роль для стран Центральной и Восточной Европы. Под влиянием римских императоров, католической церкви и формально с санкции римского папы образовались королевства Чехия, Польша, Венгрия, столицы которых *Прага*, *Краков*, *Варшава*, *Буда* находятся на расстоянии различных ШС от *Франкфурта*. А *Прага*, столица Чехии с X в., во времена, когда императорами Св. Римской империи были представители династии Люксембургов (1247–1437 гг.), даже была неофициальной столицей империи. На карте мы видим это проявление ШС. Характерно, что первая столица единой Германии — *Франкфурт* — находится на расстоянии МШ от *Берлина* — второй столицы единой Германии.

Для понимания генезиса европейской цивилизации необходимо отметить роль не только *Равенны* и *Рима*, но и *Парижа*, крупнейшего культурного, религиозного и политического центра Западной Европы, находящегося на расстоянии 0,5 ШС от *Франкфурта*. Как мы уже говорили, *Париж* в конце V в. стал столицей могущественного франкского королевства, которое объединило остальные франкские

королевства и подчинило большую часть Галлии. Затем роль главного города перешла к другим франкским городам, в том числе к *Реймсу* и *Ахену*, пока со вступлением на престол в 987 г. Капетингов *Париж* не стал столицей Французского королевства. Таким образом, Париж стал столицей ранее других современных европейских столиц и поэтому оказал влияние на их появление.

2.2. АНГЛО-САКСОНСКАЯ АНГЛИЯ И НОРМАННЫ

Германские племена англосаксов и ютов начали вторжение в Англию с середины V в. К концу VI в. большинство бриттов — коренных племен Англии — были истреблены или вытеснены в Шотландию, Уэльс или на континент, в Бретань. Сложился ряд англо-саксонских королевств. В начале IX в. при короле саксов Эгберте образовалось королевство в Уэссексе, объединившее большую часть страны. Тогда же появилось и укоренившееся название страны — Англия. Столицей Уэссекса был *Уинчестер*. Окончательная консолидация Англии вокруг Уэссекса произошла при короле Альфреде Великом (871–899 гг.), который в результате успешных войн с датчанами отстоял незави-



Империя Кнуда Великого

симость Английского королевства. Однако после смерти английского короля Эдуарда Вислобокого в результате династических комбинаций королем Англии стал датчанин Свен (1013–1014 гг.), а после его смерти в 1016 г. — Кнуд I. После смерти своего брата Харальда Кнуд в 1019 г. стал королем и Дании, а в 1028 г. — Норвегии. Его датской резиденцией стал *Роскилле*, находящийся в ШС от *Уинчестера* — столицы английского короля. В 1042 году династия Кнуда I, получившего в истории название Великого, пресеклась, а огромное англо-скандинавское государство распалось. Но норманны вскоре опять, на этот раз уже надолго, воцарились на ан-

глийском престоле. В 1066 году герцог Нормандии Вильгельм завоевал Англию и дал начало новой династии. Столицей английского королевства стал *Лондон*.

О значении норманнов для истории Англии немецкий философ и историк И.Г.Гердер сказал так: «Вряд ли британская нация стала бы тем, чем она стала, со всеми отличительными ее особенностями, если бы она спокойно всходила на своих старых дрожжах, — а ее беспокоили датчане, потом влились в нее норманны и увлекли за собой через море, втянув в долгие войны с Францией. Все это упражняло гибкость духа, побежденные стали победителями и после множества потрясений явилось на свет белое здание государства. Такое, вероятно, никогда бы не вышло из монастырского, узкого, ограниченного строя англо-саксов»³.

И англо-саксы, и датчане, и норманны — германские племена. И не лишено смысла с позиции феномена ШС, что *Уинчестер* находится на расстоянии 0,5 ШС, а *Лондон* — МШ от *Ахена*, центра Римской империи франков.

2.3. ДАНИЯ ЭПОХИ НОРМАННОВ

Викинги или норманны — под таким названием вошли в историю участники морских походов из Скандинавии в конце VIII — середине XI вв. Поскольку наиболее развитой частью Скандинавского полуострова была Дания, именно в ней раньше всех других стран полуострова в начале



Империя Карла Великого

³ Гердер И.Г. Идеи к философии истории человечества. — М., 1977. — С. 533–534.



Западная Европа IX в.



Дания и Прибалтика нач XIII в.

X в. появилось первое государственное образование — Датское королевство с королевской резиденцией в *Еллингге*.

Рассмотрим в аспекте феномена шага столиц экспансию датских викингов в Западную и Восточную Европу. В начале X в. выходцы из Дании во главе с Роллоном завоевали территорию в устье Сены и установили там герцогство со столицей в *Руане*, которое стало называться Нормандским. Между *Еллинггом* и *Руаном* — 2 МШ.

Герцогство Нормандия просуществовало до 1468 г., когда Людовик XI включил его в королевский домен и оно стало провинцией. Далее нормандские викинги завоевали в XII в. о. Сицилию и Южную Италию и основали Сицилийское коро-

левство со столицей в *Палермо* в 1130 г., в городе, основанном еще финикийцами. В 1302 году Сицилийское королевство распалось. От *Руана* до *Палермо* — 1,5 ШС, а от *Еллингга* до *Палермо* — 2 ШС.

В начале XIII в., когда резиденцией датского короля и столицей Дании был уже г. *Роскилле*, началась экспансия датчан в Прибалтику. В 1219 году ими был основан г. *Таллинн* (по-эстонски «датский город») в 2 МШ от *Роскилле*. В 1347 году Дания продала свои эстонские владения вместе с *Таллинном* Ливонскому Ордену.

2.4. ГОСУДАРСТВА ТЕВТОНСКОГО И ЛИВОНСКОГО ОРДЕНОВ

В отличие от других духовно-рыцарских орденов, Тевтонский орден, сначала называвшийся орденом Крестоносцев, состоявший главным образом из членов германских аристократических фамилий, не сыграл большой роли в крестовых походах. Поддержав Фридриха II, императора «Священной Римской империи», враждовавшего с папой, он лишился святейшего благословения, зато получил поддержку императора. Великий магистр ордена выхлопотал у Фридриха грамоту на владение прусской землей, которую, впрочем, предстояло еще завоевать. В 1226 году польский князь Конрад Мазовецкий по договору с магистром ордена отдал во временное владение ордена область Хелмно, надеясь с его помощью подчинить соседних воинственных язычников — пруссов, которые, по словам польского историка XV в., «пылали варварской дикостью по отношению к Польскому королевству, совершали вероломные набеги, предавая все огню и беря в вечный полон людей обоего пола»⁴. К. Мазовецкий передал рыцарям область Хелмно, обязав вести войну с пруссами и рассчитывая на то, что завоеванные крестоносцами земли он присоединит к своему уделу. Таким образом, первой резиденцией крестоносцев в Польше стал г. *Хелмно*, находящийся на расстоянии ШС от главной резиденции ордена в *Венеции*.

Объявив крестовый поход против язычников, рыцари с 1230 по 1283 гг. захватили

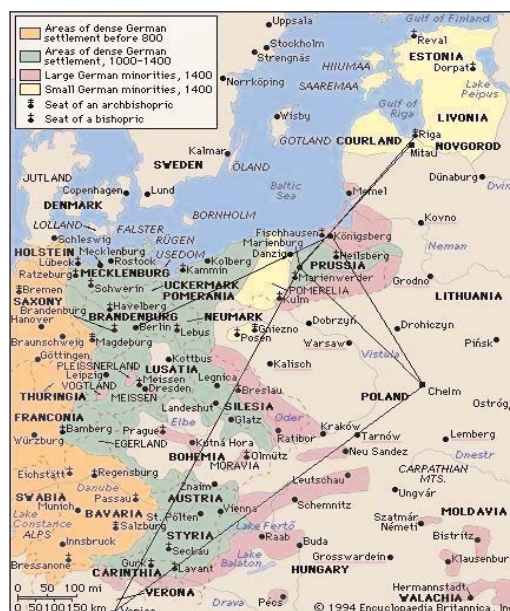
⁴ Дыбковская А. и др. История Польши. — Варшава, 1995. — С. 25.

земли пруссов, а их самих или истребили, или подвергли германизации и христианизации. Для укрепления в завоеванной местности возводились замки и города, заселяемые немцами переселенцами. Овладев землей пруссов, крестоносцы создали на ней свое государство, столицей которого стал *Мариенбург* (ныне *Мальборк*), куда в 1309 г. была перенесена из *Венеции* резиденция Великого магистра ордена. Между *Венецией* и *Мариенбургом* — ШС, а между *Хелмно* и *Мариенбургом* — МШ.

В 1446 году резиденцией Великого магистра Тевтонского ордена стала крепость, построенная в 1255 году и названная *Кёнигсберг* («гора короля»), находящаяся на расстоянии МШ от *Хелмно*. В начале XVI в. Альберт из династии Гогенцоллернов, правивший в княжестве Бранденбург (столицей которого с 1486 г. являлся *г. Берлин*), был избран гроссмейстером Тевтонского ордена. В 1525 году он произвел секуляризацию владений ордена в Прибалтике, и они превратились в светское государство — герцогство Пруссию, столицей которого стал *Кёнигсберг*, находящийся на расстоянии 0,5 ШС от *Берлина*.

В 1618 году было создано под властью бранденбургских курфюрстов объединенное Бранденбургско-Прусское государство (с 1871 г. — Германская империя). В 1701 году курфюрст Фридрих I получил от императора «Св. Римской империи» титул короля и короновался в *Кёнигсберге*. Но своей резиденцией он избрал не *Кёнигсберг*, а *Берлин*, который и стал столицей Прусского королевства, а затем и Германской империи. *Кёнигсберг* же стал в 1871 г. административным центром земли Пруссия, а после поражения Германии в Первой мировой войне и частичного раздела Пруссии — административным центром Восточной Пруссии. После разгрома фашистской Германии по решению Потсдамской конференции Восточная Пруссия с *г. Кёнигсбергом* была передана Советскому Союзу. Пруссия как государство и очаг милитаризма прекратила свое существование. В 1948 году *г. Кёнигсберг* стал *Калининградом*, а Восточная Пруссия — Калининградской областью.

Отделением Тевтонского ордена был Ливонский орден, продолживший завоевание Восточной Прибалтики. Резиденцией

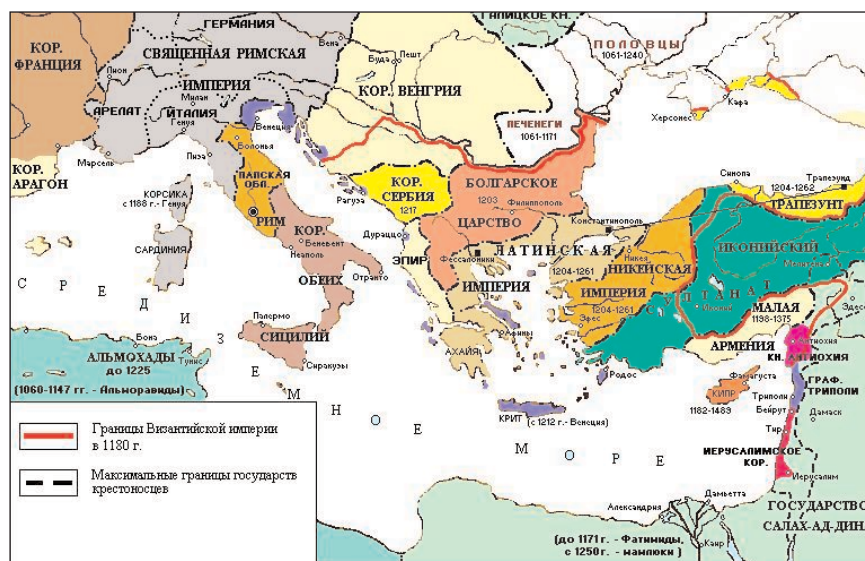


Государства тевтонского и Ливонского орденов

гроссмейстера Ливонского ордена стал *г. Рига*, основанный в 1201 году епископом Альбертом I Ливонским и находящийся на расстоянии МШ от *Мариенбурга*. В результате войны с набирающей силу Россией государство Ливонского ордена распалось, и на его территории было создано Курляндское герцогство (столица *Митава*, ныне *Елгава*), вошедшее в состав России в результате победы в Северной войне. От *Митавы* до *Мариенбурга* также МШ.

2.5. ВИЗАНТИЯ

Византия, или как она называлась официально в средние века — империя Римлян, образовалась вследствие разделения Римской империи. Своеобразие Византии состоит в том, что она «пошла своим историческим путем, во многом отличным от судеб как Востока, так и Запада... Византия избежала судьбы Западной Римской империи, она не знала полного завоевания страны варварами и гибели государства. Поселение на ее территории различных народов, в том числе славян, армян, арабов и других племен, хотя и изменило этнический состав населения империи и усилило влияние общественных отношений варваров на внутреннюю жизнь византийского государства, тем не менее



Европа в эпоху Крестовых походов (1230 г.)



не привело к образованию на исконных землях Византии самостоятельных варварских королевств»⁵.

Почему? Во-первых, «своего наивысшего расцвета города Византийской империи достигли не в конце, а в начале истории Византии. В то время как в Западной Европе неуклонный рост городских центров привел к кардинальным сдвигам во всей социально-экономической жизни феодального общества, в Византии же расцвет городов оказался недолговечным»⁶. И во-вторых, сказалась сильная централизация Византии: роль

столицы империи *Константинополя* в жизни государства была настолько огромной, что в мировой истории ее можно сравнить только, пожалуй, с ролью столицы империи инков *Куско* (см. гл. 5.1 во 2 части). Поэтому преобладание *Константинополя* в экономической, культурной, религиозной жизни долгое время препятствовало развитию сепаратизма в Византийской империи⁷.

Нашествие сельджуков с востока, норманнов с запада, экономический и политический кризис дали толчок к распаду Византии, который довершило нашествие

⁵ История Византии. — Т. 3. — М., 1967. — С. 304–305.

⁶ Там же, с. 307.

⁷ Там же, с. 135–136.

французских крестоносцев. В 1204 году Константинополь в результате IV-го крестового похода был захвачен крестоносцами, создавшими так называемую Латинскую империю. А к востоку от Константинополя образовалась Трапезундская империя со столицей в г. *Трапезунд (Трабзон)*. Находясь на расстоянии 2 МШ от *Константинополя*, основанный греками в VII в., *Трабзон* издавна имел тенденцию к обособлению. Его наместник Федор Гавра практически создал независимое княжение. Интересно, что когда Византия была сильным государством, представители знатных родов мечтали не об отделении, а о короне василевса в *Константинополе*⁸.

После захвата крестоносцами Константинополя и развала империи внуки византийского императора при поддержке грузинской царицы Тамары заняли *Трабзон* и прилегающую территорию и создали империю, просуществовавшую до ее захвата турками-османами в 1461 г. Трапезундская империя являлась вассальным по отношению к Грузии государством, и ее столица *Трабзон* находилась в МШ от *Тбилиси* — столицы Грузинского царства.

На западе образовалась Фессалонийское государство, а затем империя со столицей в городе *Фессалоники*, вторым по значению в Византии, основанном



Фессалонийское королевство

в 315 г. до н. э. македонским царем Кассандром. Фессалонийская империя возникла во времена крестовых походов, когда эпирский деспот Феодор Ангел в 1224 г. завоевал часть Латинской империи, созданной крестоносцами на развалинах Византии. Фессалонийская империя просуществовала недолго — 22 года, войдя в 1246 г. в состав сначала Никейской, а с 1261 г. — вновь возрожденной Византийской империи. От *Константинополя* до *Фессалоник* — 0,5 ШС. Но еще до развала Византии Никифор Мелиссин, малоазиатский аристократ, близкий родственник захватившего императорскую корону Алексея Комнина, предложил ему разделить Византию по примеру Римской империи на западную и восточную части. Алексей Комнин не пошел на раздел империи, но предложил Мелиссину титул кесаря и *Фессалоники* для жительства.

2.6. ВОСТОЧНОСЛАВЯНСКИЕ ГОСУДАРСТВА

Столицы первых славянских государств западных, южных и восточных славян связаны друг с другом ШС.

Гнезно, возникший в конце IX в., в X в. стал столицей древнепольского государства. С 1138 года начался политический упадок *Гнезно*, и роль главного города Польши перешла к *Кракову*, а в конце XVI в. — к *Варшаве*.

Первым государством чехов была Великоморавская держава: IX — начало X вв. Столицей государства был г. *Велеград*, «точное местоположение которого до сих пор не установлено (предполагаемое — на р. Мораве, близ *Годонина* или в р-не *Угерске-Градиште*). По феномену ШС, наиболее приемлемое местоположение *Велеграда* — вблизи г. *Годонина*. В этом случае *Велеград* будет соединен ШС с *Гнезно*, *Киевом* и *Плиской*, столицей Первого Болгарского царства в VIII–IX вв. *Плиска*, в свою очередь, соединена ШС с *Киевом*.

На карте видно выделенное положение *Киева* — древнейшей славянской столицы, связанной ШС с *Гнезно*, *Велеградом*

⁸ Там же, с. 309.



Восточная Европа IX в.

и *Плиской*, что позволяет говорить о *Киеве*, как о материнском городе для столиц первых трех славянских государств.

2.7. БОЛГАРЫ И ХАЗАРЫ

Кочевые племена болгар и хазар входили сначала в Гуннскую империю, а затем в Аварский каганат, занимая его крайние западные владения — приазовские и прикаспийские степи. Хан Аспарух ушел со своей ордой на Дунай и основал новое государство — Дунайскую Болгарию со столицей *Плиской*. Хазары также образовали свое

государство — Хазарский каганат, в который входили и болгарские племена. Его столицей сначала стал город *Семенедер*, а потом *Итиль*, выросший из ставки кагана. В начале IX в. часть болгарских племен откочевала в Волго-Камье. Постепенно перейдя к оседлому образу жизни, они образовали свое государство, зависимое от каганата. Окончательное становление нового государства — Волжской Булгарии со столицей в г. *Болгар* — произошло после падения каганата под натиском киевского князя Игоря в 965 г. В настоящее время ни одна из этих столиц не существует, но если местоположение *Плиски* и *Болгара*



Восточная Европа в X в. — I пол. XI в. (до 1054 г.)

известно, то столицы Хазарского каганата пока не идентифицированы. Однако недавние открытия российских археологов, совершенные в результате многолетних археологических изысканий, позволяют предположить с большой долей вероятности, что хазарская столица *Итиль*, существовавшая с VIII по XIV вв., находилась на Самосдельском городище в Астраханской области, у села Самосделки Камызякского района⁹. Дальнейшие исследова-

ния окончательно подтвердят это предположение, но если мы рассмотрим местоположение указанных столиц с позиций феномена ШС, то увидим, что они связаны друг с другом шагами столиц: между *Плиска* и *Болгаром* — 2 ШС (2034 км), а между *Итилем* (в районе с. Самосделки) и *Болгаром* — ШС (998 км).

Таким образом, можно констатировать прогностическое значение феномена ШС в археологии.

⁹ См. www.lenta.ru/articles/2008/09/02/khazars/

2.8. АРАБСКИЕ ГОСУДАРСТВА. МАГРИБ

В рамках нашей темы арабская цивилизация представляет особый интерес в силу специфики ее формирования: сплетение трех системных факторов — этнического (арабский этнос), религиозного (новая универсальная религия — мусульманство) и государственного (халифат) — породило тот сплав, который мы называем арабо-мусульманской цивилизацией, и в котором очень отчетливо проявляется исследуемый нами феномен.

Поразительный взлет арабов вместе с необычайно широким распространением нового вероучения — ислама и его трансформацией в мировую религию, превращение кочевников-скотоводов в строителей городов и творцов самой передовой для того времени цивилизации, подготавливались долгими веками предшествующего развития. Во-первых, «специфика существования кочевого общества Аравии заключалась в том, что оно не было периферийным по отношению к развитым обществам, как кочевой мир великого евразийского степного пояса, а существовало в окружении древних земледельческих цивилизаций Египта, Передней Азии и Месопотамии. Торговые пути, издревле связывающие эти развитые страны, в разных направлениях пересекали степную Аравию. Вдоль побережья Персидского залива, Красного моря и на торговых путях из Южной Аравии в Нижнюю Месопотамию существовали многочисленные города и торговые фактории»¹⁰. Но и в самой Аравии, на юге, где были благоприятные природные условия, в силу чего эта часть засушливого и пустынного полуострова получила название Счастливой Аравии, с первой половины 1-го тысячелетия до н. э. существовали города-государства и царства. Позже появились первые государства и на севере, за пределами Аравийского полуострова, в местах проживания арабов: в Заиорданье (государство Гассанидов, конец V — начало VII вв.) и на границе

Месопотамии и Сирийской пустыни (государство Лахмидов VI — начало VII вв.). «Наличие арабского этнического элемента в Египте, Палестине, Сирии и Месопотамии задолго до VII в. облегчило арабизацию этих стран после завоевания их арабами»¹¹.

На образование ислама очень сильное влияние оказали иудаизм и особенно христианство — религии, созданные евреями, присутствие которых усилилось после их изгнания в 135 г. из Палестины римским императором Адрианом. Главными центрами иудаизма в Аравии стали города Йемена, а также оазисы Северного Хиджаза, в частности Ясриб и Хейбар — оазис к северу от Ясриба. Замечательно, что между *Иерусалимом* и *Саной*, главным городом Йемена — 2 ШС, а между *Иерусалимом* и *Мединой* — ШС.

Основатель ислама Мухаммед родился в *Мекке* в 570 году. В 40 лет он начал проповедовать свое учение. Мы не будем останавливаться на характеристике новой религии, отметим лишь, что ее отличительной особенностью от других мировых религий является участие для мусульман в священной войне — джихаде. «Сражайтесь с теми, кто не верует в Аллаха и в последний день, не запрещает того, что запретил Аллах и Его посланник»¹², и не подчиняется религии истины — из тех, которым ниспослано послание, пока они не дадут откупа своей рукой, будучи униженными» (Коран. Сура 9, стих 29, пер. И.Ю. Крачковского).

Пределы, в которых введен ислам, принято называть обителью ислама (дар аль-Ислам). Сфера влияния язычников составляет территорию войны (дар аль-Харь). Путем джихада (священной войны) она подлежит приобщению к дар аль-Ислам.

Новое вероучение сначала было воспринято ближайшим окружением Мухаммеда. Вокруг него сложилась мусульманская община — *умма*, община братьев по вере, в которой растворяются племена и роды. Новое вероучение, осуждающее ростовщичество, жадность, обман, суеверия,

¹⁰ История Востока (Восток в средние века), Ин-т Востоковедения РАН, гл. 2 — <http://gumilevica.kulichki.net/HE2/he2201.htm>

¹¹ Всемирная история. — Т. 3. — М., 1957. — С. 105.

¹² Т. е. Мухаммед.

не могло понравиться торговой элите г. Мекки, и Мухаммед в 622 г. вынужден был бежать из нее на север, в г. Ясриб, позднее получивший имя *Медина* («просто город» по-арабски). В *Медине* умма значительно расширилась. Мухаммед, являясь религиозным главой общины, был и ее политическим лидером. «В отличие от других основателей религиозных и религиозно-философских доктрин — Заратуштры, Будды, Конфуция, Иисуса, Павла — Мухаммед был не только вдохновенным проповедником своего учения, но и воином, и это оказало серьезное влияние на развитие ислама вообще. Именно сам Мухаммед во главе своих последователей ради насаждения ислама завоевал *Мекку* и значительную часть остальной Аравии. При его преемниках — халифах — не только новая вера, но и новая государственная власть распространились сначала по Плодородному Полумесяцу (Ближнему Востоку), а потом вскоре дошла до Испании (с попыткой вторжения в Галлию) на западе, до Инда и за Инд, до Аму-Дарьи и за Аму-Дарью на востоке. При этом арабы-мусульмане не имели над своими противниками ни численного, ни технического превосходства. Можно сказать, что завоевание совершили не столько арабские войска, сколько учение ислама»¹³.

Так из небольшой мусульманской общины, *уммы*, возникло огромное теократическое государство — *халифат*, во главе которого стоял *халиф* (по-арабски «заместитель, наместник Аллаха»), соединивший в одних руках власть духовную (*имамат*) и власть светскую (*эмират*). С 632 по 656 гг. столицей халифата был г. *Медина* — город, в котором находилась гробница Мухаммеда. В связи с ростом внутренних разногласий по принципу наследования власти халифа единый ранее ислам разделился на три течения: суннитов (основное), шиитов и хариджитов. После убийства халифа Османа в 656 г. столицей халифата на пять лет стал г. *Эль-Куфа*, резиденция нового халифа Али, находящийся в ШС от *Медины*. А после убийства

Али одним хариджитом власть перешла к новой династии — Омейядам, опиравшимся на знать Сирии и Египта. Новой столицей халифата стал древний *Дамаск*, также расположенный от *Медины* на расстоянии ШС.

При Омейядах халифат достиг максимальных размеров. На его территории проживало 70–80 млн жителей. Начинается расцвет арабской культуры, впитавшей в себя наследие древних цивилизаций и развившей его дальше. Большой размах получает градостроительство, поскольку «за арабом-воином следовал араб-горожанин»¹⁴. По сведениям средневековых географов, в Халифате насчитывалось до 500 городов. «Если не считать грандиозные столицы-резиденции, то в среднем на каждые триста километров империи приходился город. В плотно заселенных местах их было гораздо больше, так что с минарета пятничной мечети можно было во всех четырех сторонах увидеть соседние города»¹⁵. Но внутренние противоречия, выразившиеся в восстаниях шиитов и хариджитов, привели к падению династии Омейядов и к приходу к власти новой династии — Аббасидов. Ее столицей в 762 г. стал *Багдад*, построенный недалеко от бывшей столицы сасанидов *Ктесифона*. *Багдад* в середине IX в. был крупнейшим городом мира, занимая площадь в 4000 га, в то время как *Константинополь* имел площадь 1400, а *Рим* — 1366 га.

В связи со сменой династии и усилением сепаратистских тенденций, со второй половины VIII в. начался распад великой империи. Распад начался с крайнего запада. В 756 году на Иберийском полуострове омейяд Абдаррахман, бежавший от Аббасидов в Испанию, захватил *Кордову* и был провозглашен эмиром Андалуссии. Так образовался Кордовский эмират (ставший в 929 году халифатом). А на территории современного Марокко потомок пророка Идрис основал в 808 году город *Фес*, ставший столицей нового государства. В дальнейшем эти два государства будут развиваться в тесном взаимодействии друг

¹³ Дьяконов И.М. Пути истории. — М, 1994 — www.countries.ru/library/orient/iraq/glava2.htm

¹⁴ Бартольд В.В. Культура мусульманства, гл. 2. — <http://www.sapov.ru/novoe/n11.html#2>

¹⁵ Ирмияева Т.Ю. История мусульманского мира от Халифата до Ближневосточной Порты. — Челябинск, 2000, глава «Основание Багдада» — <http://www.koran.ru/hist/irm>

с другом. А теперь обратим внимание, что между *Кордовой* и *Фесом* — МШ. И это не удивительно, так как политические беженцы из Кордовы «принесли в едва родившийся город вполне сложившиеся навыки и обычаи. Это избавило *Фес* от необходимости учиться городской жизни на собственном опыте»¹⁶. Поэтому «рождавшаяся (на западе Африки) городская цивилизация была почти всем обязана соседней Испании»¹⁷. На образование нового государства повлиял и *Кайруан*, старейший арабский город, основанный в 670 году арабским полководцем третьего халифа — Османа-Окба ибн-Нафи, который сказал: «Я построю город, который будет служить оплотом (кайруан) ислама до скончания веков»¹⁸. *Кайруан* стал столицей провинции Иффрикии, и при основании *Феса* в нем были переселенцы и из *Кайруана*. В 800 году сын наместника Иффрикии, Ибрахим ибн аль-Алаб, провозгласил создание эмирата со столицей в *Кайруане*.

Но еще раньше, в 761 году, наместник главы ибадитов (ответвление хариджизма) в *Кайруане* бежал от войск халифа на запад и основал г. *Тахерт*. В 911 году государство Ростемидов было ликвидировано берберами, руководимыми Фатимидами. От *Кайруана* до *Тахерта* — 2 МШ.

Династия Фатимидов, которые представляли шиитов-исмаилитов, пришла к власти с помощью восставших берберских племен под лозунгом восстановления социальной справедливости. После разгрома суннитского государства Аглабидов и взятия *Кайруана* в 910 году верховный вождь исмаилитов Убейдаллах был провозглашен халифом. Опираясь на недовольные берберские племена и на тайные исмаилитские организации, Фатимиды подчинили всю Северную Африку, Сицилию, Египет, Сирию, Палестину, Красноморское побережье Судана, Хиджаз и прибрежные районы Йемена. Их главной целью было установить господство во всем исламском мире. В 921 году столицей Фатимидов стал основанный ими г. *Махдия*, расположенный в 87 км к западу от

Кайруана. В 973 году столица была перенесена в Египет — в новый город *Каир* (по арабски «аль-Кахира» — «победоносная»), находящийся на расстоянии 2 ШС от *Махдии*. С середины XI в. начинается распад халифата Фатимидов. В 1048 году от халифата Фатимидов отделилась Иффрикия, которой с 972 года после переноса столицы в *Каир* управляли Зириды; столицей Зиридов был *Кайруан*. В 1014 году от Иффрикии отделились берберы под предводительством Хаммада. Хаммад основал в 1006 году столицу *Кала-Бени-Хаммад* на расстоянии МШ от *Кайруана*. Вытесненные набегами арабов к северу, берберы в 1090 году перенесли свою столицу в порт *Беджайю*, находящуюся также на расстоянии МШ от *Кайруана*. В 1152 году государство Хаммадидов пало под нашествием Альмохадов.

В 1048 году Зириды провозгласили независимость Иффрикии как суннитского государства, что не удивительно, так как мы уже отмечали: между *Кайруаном* и *Каиром* — 2 ШС. В ответ кочевые племена, направленные Фатимидами, в 1057 году разбили армию Зиридов и разрушили *Кайруан*. Зириды перенесли свою столицу, как и Фатимиды за 136 лет до этого, в *Махдию*. Окончательно государство Зиридов погибло с падением *Махдии* в 1148 году под набегами норманнов.

А в западном Магрибе в середине XI в. выдвинулась берберская династия Альморавидов. Начав с завоевания сначала Южного Марокко, она распространила свою власть и на мусульманскую Испанию, правители которой призывали Альморавидов на помощь в борьбе с христианами. Столицей нового государства стал основанный в 1062 году г. *Марракеш*. Свое имя он получил от названия «марра куш», означающего «земля черных людей». (И в дальнейшем влияние берберов всегда было сильным. Энциклопедия Востока называет *Марракеш* городом берберов с очень небольшим арабским влиянием.)

Государство Альморавидов было слабо централизованным (энциклопедия «Бри-

¹⁶ Жульен Ш.-А. История Северной Африки от арабского завоевания до 1830 года. — М., 1961 — С. 54.

¹⁷ Там же, с. 110.

¹⁸ Там же, с. 21.

танника» называет его и следующее за ним государство Альмохадов конфедерациями). Социальные конфликты, усиленные религиозной нетерпимостью, привели к восстанию берберов и падению династии. К власти пришли Альмохады. Основатель новой династии, халиф Абд-аль-Мумин, в 1146 году взял *Марракеш*, а затем распространил свою власть и на Испанию. В результате походов в Ифрикию были ликвидированы местные династии, усмирены племена, изгнаны норманны, захватившие ряд городов на побережье. Наибольшее расширение государство Альмохадов достигло к 1161 году, когда оно занимало все побережье Северной Африки вплоть до Египта и половину современной Испании. Но успех реконквисты привел в 1248 году к потере Испании, за исключением Гранады, а растущий сепаратизм — к отделению восточных провинций. Альмохадский наместник Ифрикии в Восточном Магрибе Абу Хафса порвал в 1229 году с *Марракешем*, а в 1236 году провозгласил себя эмиром. Столицей нового эмирата Хафсидов стал древний *Тунис*. В 1574 году эмират и династия пали под наступлением турок.

В Среднем Магрибе (современный Алжир) наместник, вождь одного из берберских племен Ягморасан ибн Зайян, в 1236 году также провозгласил независимое государство со столицей в г. *Тлемсен* (бывший римский город Помария). Государство Зайянидов было уничтожено турками в 1554 году.

Наконец, в Западном Магрибе в 1248 году другое берберское племя — бану мерин — захватило *Фес* и основало независимый эмират, управляемый династией Меринидов. В 1269 году они захватили *Марракеш* и низложили династию Альмохадов, объединив под своей властью все Марокко. Таким образом, Магриб распался на три части: Тунис, Алжир и Марокко, управляемые берберскими династиями, которые имели уже в дальнейшем свою собственную историю.

Между *Марракешем*, столицей Альмохадов, и *Тлемсеном*, а также *Тунисом* нет ШС. Почему? Разберемся. Историки отмечают глубокую связь между Испанией VIII–XIII вв. и Магрибом, обозначая это единство термином «арабо-испанская культура»¹⁹. При этом ведущая роль принадлежала Испании, в которой до арабов уже была цивилизация — христианская цивилизация варварских германских королей. И наибольшее развитие получила область на юге Испании — Андалусия, с ее городами *Кордовой*, *Севильей*, *Гранадой*. Характеризуя взаимосвязь между Магрибом и Андалусией, Э. Леви-Провансаль пишет, что Андалусия была для Магриба «тем же, чем была для Рима Греция»²⁰. А Ш.-Андре Жульен продолжает: «эта рождавшаяся городская цивилизация была почти всем обязана соседней Испании»²¹. И это абсолютно справедливо с позиций феномена ШС. После распада Кордовского халифата образовались 23 независимых мусульманских княжества, или «удельных королевств»²². Самым значительным из этих королевств было Севильское королевство (1023–1091 гг.), занимавшее всю юго-западную часть бывшего халифата, включая г. *Кордову*. «Севилья стала тогда основным политическим, интеллектуальным и артистическим центром полуострова»²³. Но еще в начале V в. *Севилья* была некоторое время столицей Вестготского королевства.

Как уже упоминалось выше, под натиском христианских королевств правители *Севильи* обратились в 1086 году к берберам Альморавидам за помощью. Альморавиды разбили христиан и включили мусульманскую Испанию в свое государство. Пришедшие им на смену Альмохады особенно полюбили утонченную испано-мавританскую культуру. Они подолгу жили в Андалусии, а *Севилья* стала ведущим культурным и коммерческим центром империи. «Британника» даже называет Севилью столицей Альмохадидов. «Через них в Магриб проникла та андалусская

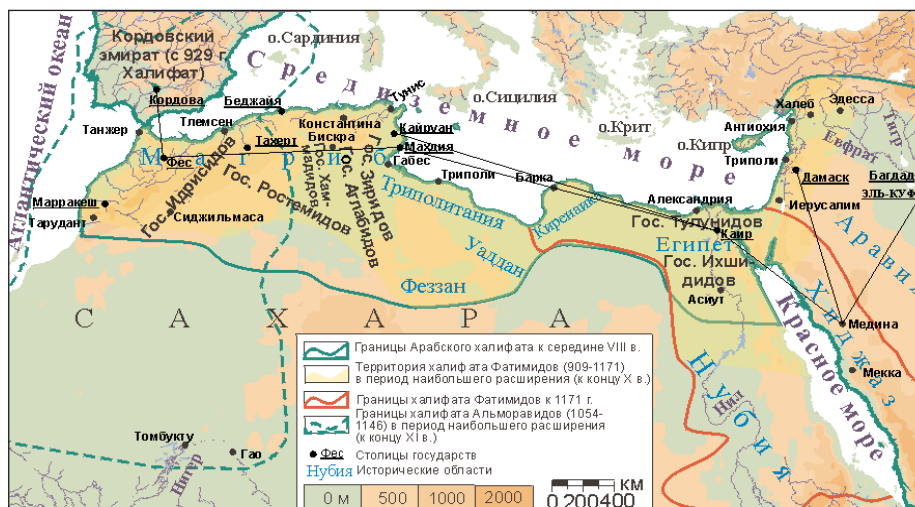
¹⁹ Леви-Провансаль Э. Арабская культура в Испании: общий обзор. — М., 1967. — С. 10.

²⁰ Там же, с. 11.

²¹ Жульен Ш.-А., цит. соч. — С. 110.

²² Там же, с. 99.

²³ Там же, с. 100.



Северная Африка и Египет в VII — первой половине XIII вв.

цивилизация, которую уже poznali Сеута и Фес. Если Испания получила из Африки борцов за веру, то взамен дала ей архитекторов, мастеров и цивилизацию, которая стала достойным по крайней мере нескольких городских центров»²⁴. Таким образом, главным градообразующим (точнее государствообразующим) центром державы Альмохадов был не *Марракеш*, а вторая столица — *Севиля*. И ШС подтверждает это положение. При распаде государства Альмохадов и образовании новых столиц он не наблюдается, если мы берем в качестве материнского города *Марракеш*. Но если материнским городом становится *Севиля*, то мы видим, что между *Тунисом* и *Севилей* — 2 МШ, а между *Тлемсеном* и *Севилей* — 0,5 ШС.

В дальнейшем история Магриба связана с Османской империей и европейскими колонизаторами, и на ней мы останавливаться не будем. Отметим лишь, что именно европейские колонизаторы создали границы и столицы почти всех современных африканских государств. Но об этом подробно поговорим позднее. А теперь отметим, как была поделена Северная Африка: на территории Туниса — государство Аглабидов (столица — сначала ненадолго *Кайруан*, затем *Махдия*); на территории Египта — государство Тулунидов (столица — *Фустат* на месте возникшего позже *Каира*). Все эти города, за исключением *Кор-*

довы, были основаны арабами и впервые стали столицами государств. Между *Кордовой* и *Фесом* — МШ, *Фесом* и *Махдией* — 1,5 ШС, *Махдией* и *Фустатом* — 2 ШС. И между *Фустатом* и *Мединой* — ШС.

В дальнейшем предпринимались попытки объединения арабских государств. Так возник халифат Фатимидов, включивший в себя Египет, Северную Африку и остров Сицилию. Первой столицей Фатимидов был *Кайруан* (909–921 гг.), потом *Махдия* (до 973 г.), а с 973 г. — основанный Фатимидами *Каир*. В 1048 году наместники Ифрикии Зириды отделились от халифата. Столицей государства Зиридов, просуществовавшего до 1148 г., стал город *Махдия*. Таким образом, и в халифате Фатимидов столицы были связаны ШС. В дальнейшем на территории Магриба (по-арабски «запад»), то есть западной части халифата, вплоть до османского завоевания образовывался целый ряд других арабских государств. А историю стран Машика (по-арабски «восток»), или восточной части халифата, мы рассмотрим в следующей главе.

2.9. СРЕДНЯЯ АЗИЯ И ИРАН

До арабского вторжения Средняя Азия представляла собой конгломерат из огромного количества самостоятельных и

²⁴ Там же, с. 106.

полусамостоятельных владений, населенных главным образом ираноязычными племенами. Арабы принесли, помимо самой высокой к тому времени культуры, и новую религию ислам, сыгравшую, как и другая мировая религия — христианство, — огромную государствообразующую роль в процессе становления феодального общества. В 875 году халиф выдал «диплом» на управление наиболее крупными вассальными государствами, образовавшимися в результате арабского завоевания Средней Азии, представителям династии Саманидов. В последующем Саманидам, которые проводили политику укрепления и централизации государства вокруг столицы *Бухары*, удалось стать фактически независимыми от халифа. Расстояние между *Багдадом* и *Бухарой* — 2 ШС.

Государство Саманидов, просуществовавшее чуть более 100 лет, пало под натиском тюркского завоевателя Махмуда Газневи. Оно было первым феодальным централизованным государством Средней Азии, а его историческое и культурное наследие лежит в основе формирования таджикского и узбекского этносов. Поэтому *Бухара* является столицей, оказавшей влияние на становление столиц среднеазиатских государств, существующих и существовавших в разное время: на *Душанбе* — столицу современного Таджикистана, находящуюся от *Бухары* на расстоянии МШ; на *Ташкент* — столицу Узбекистана, находящуюся в МШ от *Бухары*; на *Туркестан* — столицу казахских ханств во 2-й половине XVI в., в 0,5 ШС от *Бухары*.

К северу-западу от *Бухары* в результате ослабления государства Саманидов в 995 году возникло другое государство, которое к началу XIII в. стало самым крупным в Средней Азии — государство Хорезмшахов. Оно образовалось путем объединения Северного и Южного Хорезма правителями *Гурганджа (Ургенча)* Мамунном ибн Мухаммедом. Заметим, что между *Бухарой* и *Ургенчем* — 0,5 ШС.

Еще одним государством в Гургане стало государство Зияридов, столица — *Гур-*

ган. Оно образовалось под суверенетом арабского халифа в 928 г. Между *Багдадом* и *Гурганом* — ШС.

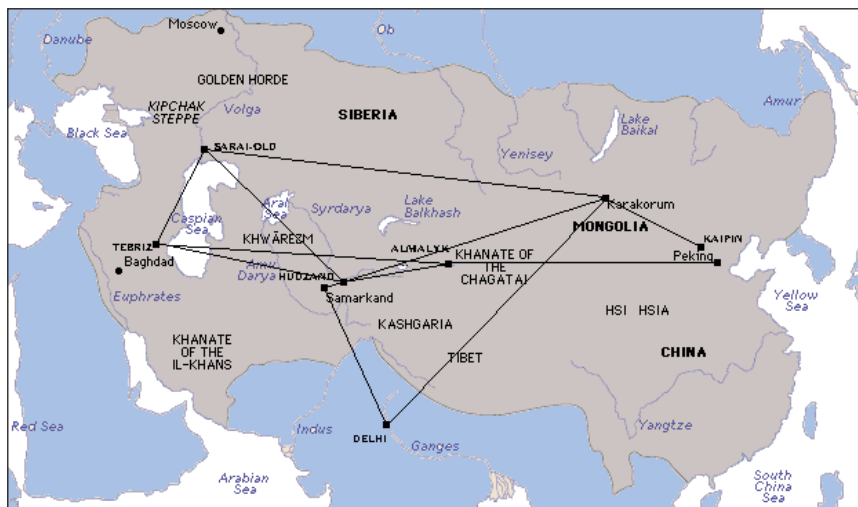
С XI в. роль тюрков в Средней Азии возрастает. Одним из самых больших тюркских государств было раннефеодальное государство династии Караханидов. Его столицами были попеременно города-оазисы Восточного Туркестана: *Кашгар*, *Баласагун*, *Узген* и снова *Кашгар*, находящийся на расстоянии ШС от *Бухары*. Овладев всем Мавераннахром, это государство в 1212 году было разбито каракитаями и Хорезм-шахом. *Кашгар* находится также в ШС от *Газны* — столицы тюркской династии Газневидов.

В этногенезе туркмен и азербайджанцев основную роль сыграли их общие предки — тюрки-огузы, основавшие в 1410 году на территории исторического Азербайджана государство Кара-Коюнлу (буквально «чернобаранные») со столицей в *г. Тебризе* — бывшей столице монгольской династии Хулагуидов. Заметим, что столица Азербайджана *Баку* находится в МШ, а столица Туркменистана *Ашхабад* — в ШС от *Тебриза*.

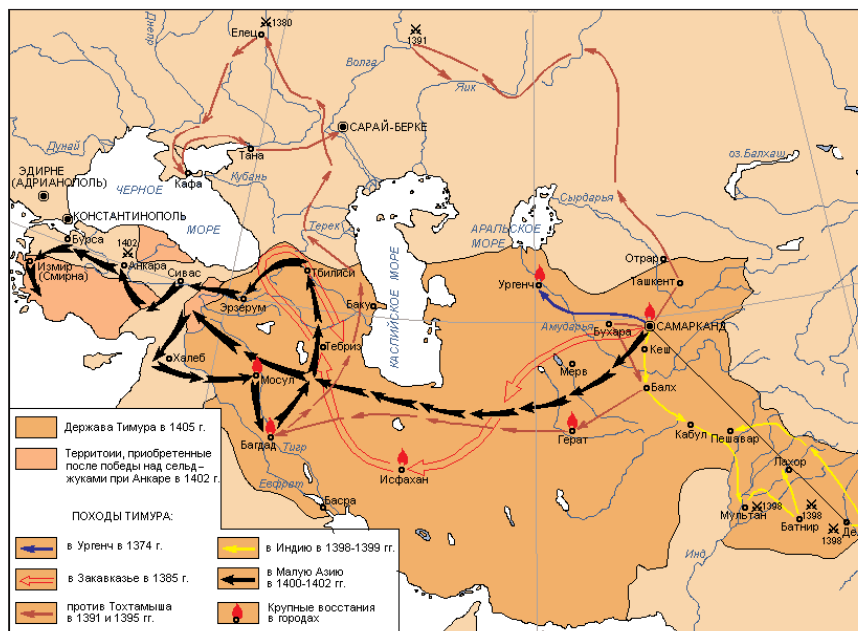
2.10. МОНГОЛОСФЕРА

В процессе завоеваний Чингисхана и его наследников образовалась самая большая в мировой истории империя, которой позже дали геологическое название — Монголосфера. По подсчетам исследователей, в своем максимальном расширении в 1300 г., при внуке Чингис-хана великом хане Мунке, она занимала площадь около 24 млн кв. км и простиралась с востока на запад от Амура до Дуная, и от Оби до Персидского залива с севера на юг²⁵. Но, как и все империи, созданные кочевыми народами, империя Чингисхана вскоре распалась на самостоятельные части. Начало этому положил сам Чингисхан, разделив управление необъятной империей между четырьмя сыновьями, что в конечном итоге привело к появлению четырех монгольских государств: улус Джучи (Золотая

²⁵ См. *Taagepera, Rein*. «Size and duration of empires: systematics of size» — *Social Science Research*, 1978, 7. Самой большой в истории была Британская империя: в 1920 г. ее площадь была около 35,5 млн кв. км.



Монгольская империя XIII в.



Держава Тимура (1370–1450)

Орда), улус Чагатай, государство Хулагуидов, улус Великого хана (империя Юань).

Чингисхан, основатель великой монгольской империи, в своем ясаке заповедовал потомкам: «всегда кочевать, никогда не останавливаться»²⁶. Хотя культура кочевников в принципе отрицала городскую,

для управления огромными территориями нужны были города как административно-политические центры. И в двадцатые годы XIII в. в центре Монголии с помощью согнанных из завоеванных стран строителей, художников, зодчих и ремесленников возникла столица — *Каракорум*. *Каракорум* был столицей с 1220 по 1260 гг. Начав

²⁶ Шейбани-хан, предводитель кочевых узбеков, сказал: «Столица наша — наше седло». — См. *Кляшторный С.Г., Сулейменов Т.И.* Казахстан. Летопись трех тысячелетий. — Алма-Ата, 1992. — С. 355.

завоевывать Китай и соприкоснувшись его древней цивилизацией, монгольские ханы решили перенести столицу империи на его территорию. И в 1260 году столица была перенесена в г. *Кайтин*, в ШС от *Каракорума*. Но через четыре года была построена новая столица на месте разрушенной китайской — *Ханбалык*, впоследствии после изгнания монголов названная *Бэйтин* (*Пекин*), т.е. «умиротворенный север». В Золотой Орде в низовьях Волги ханом Батыем была построена столица — *Сарай Бату*. Во владениях хана Хулагу столицей стал *Тебриз*. В улусе Чагатая было две столицы: в *Алмалыке* находилась ставка хана, а в *Ходженте* — резиденция гражданского правителя. На карте видно, что между этими столицами монгольских государств существует взаимосвязь по ШС. Так, от *Каракорума* до *Сарай-Бату* (*Старый Сарай*) — 4 ШС, а от *Ходжента* до *Сарай-Бату* — 2 ШС. От *Алмалыка* до *Пекина* — 3 ШС, как и от *Алмалыка* до *Тебриза*. Между двумя столицами улуса Чагатая, *Алмалыком* и *Ходжентом* — ШС. А от *Ходжента* до *Сарай-Бату* — 2 ШС. Таково же расстояние и от *Ходжента* до *Тебриза*.

Монгольские государства также быстро погибли. Их гибель ускорила взаимная вражда, как между правителями самих монгольских государств, так и между наследниками Чингисхана. В 1368 г. восстание в Китае свергло династию Юань. В середине 14 в. распалось государство Хулагуидов и Чагатая. Дольше всех просуществовала Золотая Орда — до начала XVI в., превратившись после отделения ряда ханств в так называемую Большую Орду.

После распада Монголосферы многие монгольские правители пытались объединить отделившиеся улусы. Одним из самых удачливых продолжателей Чингисхана был Тимур (Тамерлан), из тюркизированного монгольского племени барлас. Поскольку сам он не был Чингизидом и не мог по монгольским законам возглавлять государство, формально он правил от имени потомков Чингисхана. Объединив Среднюю Азию, а также Закавказье, Иран и Пенджаб, он создал грандиозную империю со столицей в древнем *Самарканде* в 3 ШС от *Каракорума*.

После смерти Тимура в 1404 г. во время его похода в Китай — Эльдорадо всех мон-

гольских завоевателей — его наследники Тимуриды разделили огромное государство на самостоятельные улусы. Один из Тимуридов, Бабур, эмир Ферганы, а впоследствии правитель *Кабула*, бывший потомком самого Чингисхана, разбил войска Делийского султана и объявил себя императором Индии. Столицей Могольской империи (по имени династии Великих моголов, выходцев из Моголистана, как в то время называли территорию Средней и Центральной Азии, входившей в состав великой монгольской империи Чингисхана) стал город *Дели*. Заметим, что от *Самарканды* до *Дели* — 1,5 ШС, а от *Каракорума* до *Дели* — 3 ШС.

Империи Тимура и Великих Моголов явились как бы продолжением империи Чингисхана, и поэтому не случаен факт, что между тремя столицами этих империй существует связь по ШС.

2.11.ЗОЛОТАЯ ОРДА

Золотая Орда, или улус Джучи, была основана в начале 40-х годов XIII в. сыном хана Джучи Батыем. Власть ханов Золотой Орды простиралась от нижнего Дуная до Иртыша, от Черного и Аральского морей до Новгородских земель и Финского залива. Русские княжества, формально не входя в Золотую Орду, находились от нее в вассальной зависимости: платили дань и подчинялись приказам хана. Столицей Орды сначала был г. *Сарай-Бату*, а с первой половины XIV в. — *Сарай-Берке*. Просуществовав около полутора веков, раздираемая внутренними междоусобицами, Золотая Орда пала под нашествием Тамерлана в конце XIV в.

На месте Золотой Орды образовались более мелкие ханства: Казанское (столица г. *Казань*), Астраханское (*Астрахань*), Крымское (*Бахчисарай*), Тюменское (*Чинга-Тура*), Ногайская орда (*Сарайчик*), вошедшие затем в состав России. Столицы этих ханств взаимосвязаны друг с другом по шагу столиц:

Казань — 2 МШ от *Сарай-Берке*, ШС от *Сарай-Бату*, ШС от *Астрахани*, ШС от *Сарайчика* и ШС от *Чинга-Туры*;

Бахчисарай — ШС от *Сарай-Берке*;

Сарайчик — 0,5 ШС от *Сарай-Берке*.



Распад Золотой Орды

На карте видно выделенное положение столицы Золотой Орды — *Сарай-Берке*, а также столицы Казанского ханства — города *Казани*, ставшего затем центром консолидации татарского этноса в составе России.

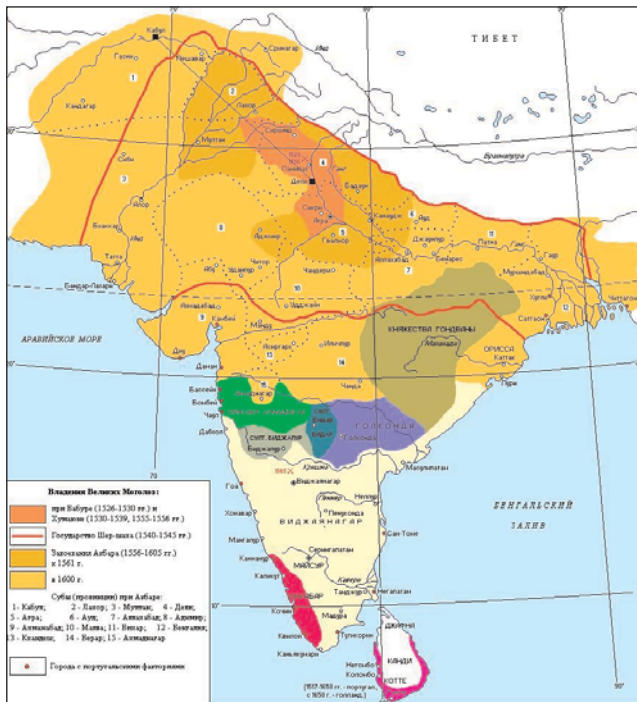
Примечание: *Чинга-Тура* на карте обозначена как *Тюмень*.

2.12. ДЕЛИЙСКИЙ СУЛТАНАТ И ГОСУДАРСТВО ВЕЛИКИХ МОГОЛОВ

В 962 году саманидский полководец тюрк Алл Тегин объявил себя самостоятельным правителем г. *Газни*. Наибольшее могущества новое государство достигло при Махмуде Газневи, когда в его состав входила территория современного Афганистана, ряд областей Ирана, Средней Азии и Северо-Западных провинций Индии. Но в 1186 году оно пало под натиском султанов Тура, основавших в 1148 году свое государство. Новой столицей гуридов стал *Газни*. Разбив в 1186 году последних газневидов и завоевав их столицу *Лакхор*, Муххамед Гури продолжил завоевание Северной Индии, которая была почти вся покорена в течение 20 лет. Успех завоевателей объяснялся политической раздробленностью страны, обосо-

бленностью ее народов, племен и каст. В 1206 году, возвращаясь из очередного похода, Муххамед был убит. Военачальники, которым он раздал в феодальной Пользовании индийские земли, отказались признать нового правителя *Газни* и создали на территории Северной Индии независимое государство, получившее название по имени своей столицы — Делийский султанат. Между *Газни* и *Дели* — ШС, а между *Лакхором* и *Дели* — МШ.

В годы своего наибольшего расширения — в начале XIV в. — султанат охватывал почти весь Индостан. Это великое государство, правители которого впервые в истории Индии были тюрками и афганцами, исповедовавшими чуждую индийским народам мусульманскую религию, начало распадаться под нашествием Тимура (1398–1399 гг.), а окончательно пало в 1526–1527 гг. в результате похода внука Тимура — Бабура, правителя *Кабула*. Бабур (ум. в 1530 году), положив начало династии Великих моголов. Столицей государства стал г. *Дели*, находящийся от *Кабула* на расстоянии ШС. При Шах Джахане, в середине XVII в., оно достигло наибольшего могущества и охватывало всю Индию, кроме крайнего юга, и *Кабул*. Но уже в начале XVIII в. под влиянием внутренних распрей оно начало распадаться. В 1803 году английская Ост-индская компания захватила *Дели*.



Древняя Мьянма

2.13. ДРЕВНЯЯ МЬЯНМА

В IX веке в долине реки Ираведи появились племена мьянма, основавшие в 1044 году город *Паган* и образовавшие обширное одноименное государство. В конце XIII в. Паганское государство пало под натиском монголов, и страна распалась на ряд княжеств. В результате распада Паган на юге Бирмы сложилось государство монов — *Пегу* (столица *г. Пегу*), а на севере — государство Ава, вблизи *г. Паган*, также названное по имени столицы. В период феодальной раздробленности государство монов было главным соперником Авы в борьбе за гегемонию. Отметим, что от *Пагана* до *Пегу* — МШ.

Объединителями Бирмы стали правители княжества Пеунгу, возникшем в XIV в. Сначала они захватили *Пегу*, сделав его столицей своего государства, а затем подчинили своей власти север Бирмы. В первой половине XVII в. столицей государства стала *Ава*, расположенная на расстоянии 0,5 ШС от *Пегу*. А в середине XVIII в. моны восстановили свое господство в *Пегу*, захватив в 1752 г. *Аву*, и свергли династию Таунгу. Господство монов





Лхаса и Мандалай

вызвало немедленную реакцию мьянмских феодалов, один из которых поднял восстание против монов, объединил верхнюю Мьянму, а в 1757 г. захватил *Пегу*.

Многовековая борьба между Севером и Югом, между мьянмцами и монами, между Авой и Пегу закончилась поражением Пегу. Возникла новая династия Конбаунов и новое государство со старой столицей *Авой*, ставшее самым мощным государством Индокитая. В 1857 году вблизи древней столицы *Авы* была основана новая столица — *Мандалай*, ставшая крупнейшим культурным и религиозным (буддийским) центром страны. Следует отметить, что *Мандалай* находится в ШС от *Лхасы* — древней столицы Тибета, населенного народом, родственным мьянмцам и исповедующим одно из направлений буддизма — ламаизм.

Глава 3

НОВОЕ И НОВЕЙШЕЕ ВРЕМЯ

3.1. ОСМАНСКАЯ ИМПЕРИЯ И ОБРАЗОВАНИЕ БАЛКАНСКИХ ГОСУДАРСТВ



ФЛАГ
ОСМАНСКОЙ
ИМПЕРИИ
С 1793 г.
И ТУРЕЦКОЙ
РЕСПУБЛИКИ
С 1936 г.

Османская империя, просуществовав около пяти веков, охватила как древние страны с уже развитыми цивилизациями — Северную Африку, Ближний и Средний Восток, Малую Азию, так и страны, в которых только начали складываться первые феодальные государства. Это в первую очередь Балканские страны. В процессе длительного, в течение нескольких веков, нахождения в составе империи турок, народы Балкан, под воздействием как мусульманской, так и западно-европейской цивилизаций, осознавали свою идентичность и «дозревали» до уровня собственного государственного строительства, причем это «дозревание» проходило в упорной борьбе как с Востоком в лице турок, так и с Западом в лице австрийцев. Эта двойственность балканских государств хорошо показывается феноменом ШС, когда материнскими столицами для главных городов балканских государств являются и *Стамбул*, и *Вена*.

В данной главе мы рассмотрим роль *Стамбула* в становлении государственности балканских стран, а в следующей — ознакомимся с *Веной*. Но сначала коротко остановимся на других государствах, возникших после распада Османской империи. После окончания Первой мировой войны ближневосточные владения империи поделили Великобритания и Франция. В последующем на подмандатных территориях возникли независимые государства Ирак, Сирия, Иордания, Ливан,



Стамбул и столицы Балканских государств

столицами которых стали как города, уже бывшие когда-то столицами — *Багдад*, *Дамаск*, так и города, впервые ими ставшие — *Амман*, *Бейрут*. Но, поскольку эти государства образовывались в условиях оккупации в течение ряда лет уже после того, как *Стамбул* престал быть столицей Османской империи, то он не может считаться материнским городом этих столиц, и феномен ШС в данном случае неприменим.

Порабощенные турками народы Балкан вступали на путь национального освобождения последовательно. На первом этапе образовались полуавтономные, а затем автономные Сербия и Черногория, а затем Валахия и Молдавия, позднее объединившиеся в Румынию. В 1830 году стала независимой Греция. После русско-турецкой войны 1877–1878 гг. независимость получили Сербия, Черногория и Румыния, и было образовано автономное Болгарское княжество, ставшее независимым в 1909 году. В 1912 году независимой стала Албания. После двух так называемых Балканских войн 1912–1913 гг. Турция окончательно потеряла свои европейские владения, за исключением *Стамбула*

и небольшой части Восточной Фракии по линии Энез-Мидье.



ФЛАГ БОЛГАРИИ
С 1879 г.

Болгария попала под иго Османской империи, находясь на стадии феодальной раздробленности, и была включена в состав Румелийской провинции (бейлейрбетства), административным центром которой стал г. *София*, древнеримская *Сердика* — центральный город провинции Фракия. По Берлинскому трактату 1878 года, освобожденная русскими войсками Болгария была расчленена: из ее северной части было образовано вассальное по отношению к Турции Болгарское княжество (столица *София*), а из южной была создана автономная в составе Османской империи провинция Восточная Румелия (а.ц. г. *Пловдив*). В 1885 году, после восстания болгар в *Пловдиве*, Восточная Румелия объединилась с Болгарией, а в 1909 году Турция признала независимость Болгарии. Заметим, что столицей независимой Болгарии стала именно *София*, находящаяся на расстоянии 0,5 ПШ от *Стамбула*, а не *Пловдив*, который находится от *Стамбула* на расстоянии меньше ПШ.



ФЛАГ
НЕЗАВИСИМОЙ
РУМЫНИИ
С 1878 г.

Румыния. Первые румынские государства: княжества Валахия (столица *Тырговиште*) и Молдова (XIV в. — *Бая*, XV в. — *Суцава*, с XVI в. — *Яссы*) образовались в XIV в. Однако самостоятельными они не были и платили турецкому султану дань, а с начала XVI в. полностью попали под контроль Османской империи. В результате русско-турецких войн по Кючук-Кайнарджийскому мирному договору 1774 г. Россия получила право покровительства над Валахией и Молдовой. А после русско-турецкой войны 1806–1812 гг. Прутско-Днестровское междуречье Молдовы (Бессарабия) вошло в состав Российской империи. В 1829

году по русско-турецкому Адрианопольскому мирному договору Валахия и Молдова приобрели автономию. Для усиления антитурецкой борьбы в 1861 году Молдова и Валахия объединились в единое государство — Румынию, ставшую полностью независимым в 1878 году. Столицей нового государства стал г. *Бухарест* (МШ от *Стамбула*), основанный валашским правителем в 1453 году в качестве одной из крепостей и под турецким патронажем ставший с 1659 года главным политическим и экономическим центром Валахии.



ФЛАГ СЕРБИИ
С 1815 г.

Сербия. Первые сербские княжества начали складываться в XVIII–X вв. В начале XIII в. они объединились в Сербское королевство. При Стефане Душане (1331–1355 гг.) было создано Сербско-Греческое царство, куда вошли территории современной Сербии (за исключением *Белграда* и *Мачвы*), значительная часть современной Герцеговины, Черногория, Македония, Албания, Эпир, Акарнания, Этолия и Фессалия. Столицей царства стал г. *Скопье*, находящийся на расстоянии 0,5 ПШ от *Афин*, главного культурного и православного центра Балкан, хотя сами *Афины* и не вошли в состав царства. «Однако отсутствие внутренних условий (прежде всего сильных городов) для создания централизованного государства привело уже при царе Уроше (1355–1371 гг.) к распаду Сербско-Греческого царства»¹. После исторической битвы на Косовом поле в 1389 году Сербия попала в вассальную зависимость к туркам, а в 1459 году была включена в состав Османской империи. С конца XVI в. сербы неоднократно восставали против турок, при этом они надеялись на помощь России и Австрийской империи, которые начиная с XVI в. вели с Турцией многочисленные войны за господство на Балканах. При этом *Белград* с окружающей территорией трижды переходил в руки австрийцев: в 1688–1690, 1717–1739, 1789–1791 гг. В 1793–1796 гг. турки предоставили Белградскому

¹ СИЭ, т. 12. — М., 1969. — С. 783.

пашалыку внутреннюю автономию и запретили проживать в нем янычарам, но в 1801 году отменили автономию. В 1806 году после антитурецкого восстания было создано Сербское княжество (столица *Белград*), но окончательно право на автономию Сербия получила только в 1829 году. В 1878 году Сербия в результате ряда войн по решению Берлинского конгресса получила независимость и значительно расширила свою территорию. Отметим, что между *Белградом* и *Стамбулом* — 2 МШ.



ФЛАГ
НЕЗАВИСИМОЙ
ЧЕРНОГОРИИ
1878–1880 гг.

Черногория стала самостоятельным княжеством в 1366 году после смерти Стефана Душана и распада Сербско-Греческого царства. В конце XV в. она вошла в состав Османской империи и в 1514 году была выделена в самостоятельный санджак (а. ц. *Цетинье*). Но, в отличие от других балканских стран, турки никогда не могли окончательно закрепиться в Черногории. В конце XVIII в. Черногория при поддержке России стала фактически независимой, а в 1878 году по решению Берлинского конгресса признана независимым государством официально. Между *Цетинье* и *Стамбулом* — 2 МШ.



ФЛАГ НЕЗАВИСИМОЙ БОСНИИ
В ТЕЧЕНИЕ
2 МЕС. 1878 г.

Босния и Герцеговина. В XII–XIV вв. Босния была феодальным княжеством, управляемым *банами*. В середине XIV в. при бане Твртко I Босния была провозглашена королевством, ее территория значительно расширилась, но «после смерти Твртко I началась длительная полоса феодальной раздробленности и междоусобиц. В первой половине XV в. королевская власть потеряла реальное значение. Страной управляли попеременно представители наиболее могущественных феодальных фамилий. В ходе борьбы между ними один из правителей южной части боснийского королевства — Степан

Вукчич — провозгласил себя в 1448 году герцогом. Его владения стали называться Герцеговиной. В 1463 году Босния, а в 1482 году и Герцеговина были без особого труда завоеваны турками и сравнительно быстро исламизировались. Причина этого заключается в том, что в отличие от других балканских стран христианство в лице традиционных церквей не получило распространение в Боснии. Вместо этого там развилось богомилство — разновидность манихейства, по словам Л.Н. Гумилева, религиозной химеры, оказавшей пагубное влияние на нравы и государственность боснийцев. Богомилы «даже не защищались от турок, в течение 8 дней они передали им 70 крепостей своих» (Л. Ранке. История Сербии. — М., 1876)². В 1850 году административным центром боснийского наместничества стал *г. Сараево* (от турецкого *saraya* — дворец), находящийся на расстоянии 2 МШ от *Стамбула*. С развитием национального сознания боснийцы все активнее стали бороться за свою независимость. Кульминационным пунктом освободительного движения стало восстание 1875–1878 гг., вызвавшее крупнейший в XIX в. восточный кризис. По решению Берлинского конгресса 1878 г. Босния и Герцеговина была оккупирована Австро-Венгерской империей и перешла под ее управление, хотя формально находилась в составе Османской империи. В промежутке между уходом турок и приходом австрийцев (около двух месяцев) Босния была фактически независимой. В 1908 году Босния и Герцеговина после аннексии стала провинцией Австро-Венгрии. Это вызвало широкие протесты и рост освободительного движения, в том числе и рост терроризма. Кульминацией стало убийство наследника австрийского престола в *Сараево*, что явилось поводом для начала мировой войны, приведшей к распаду и Австро-Венгерской, и Османской империй.

Албания. «Албанцы — один из древнейших народов Европы. Они являются потомками иллирийцев — народности, рано оторвавшейся (приблизительно около середины 2-го тысячелетия до н. э.) от общего индоевропейского массива и заселившей

² *Задохин А.Г., Низовский А.Ю.* Пороховой погреб Европы. — М., «Вече», 2000. — С. 43.



ФЛАГ
НЕЗАВИСИМОЙ
АЛБАНИИ
С 1912 г.

восточное побережье Адриатического и Ионического морей. Иллирийцы наряду с греками, македонцами и фракийцами являлись одним из главных народов, населявших в эпоху античности Балканский полуостров³. До XIV в. самостоятельных албанских государственных образований не существовало. Первое албанское государство (столица *г. Круе*) возникло после нашествия турок в результате освободительной борьбы, возглавленной Скандербергом. С 1444 по 1468 г. руководимая Скандербергом Лига албанских князей успешно отражала атаки турецких войск. Но после смерти Скандерберга она распалась, и к 1479 году турки заняли всю Албанию. В результате освободительного движения и Балканских войн на специально созванной Лондонской конференции послов великих держав была признана автономия Албании, а в следующем 1913 году — и независимость Албании от Турции. Столицей Албании стал *г. Влера* (с 1920 г. — столица *г. Тирана*), находящийся на расстоянии 2 МШ от *Стамбула*.

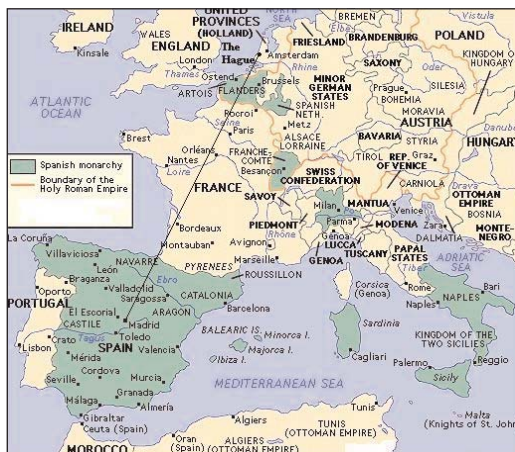


ФЛАГ ГРЕЦИИ
С 1822 г.

Греция стала независимой от Турции в 1830 году (с 1829 г., после русско-турецкой войны, Греция была автономным государством). Временной столицей Греческого государства с 1829 по 1834 г. был *г. Навплион*, затем столицей стали древние *Афины*. Поскольку *Афины* в античности являлись культурным, а иногда и политическим центром Греции, о рождении новой столицы не может быть и речи, и феномен ШС в этом случае не работает.

3.2. БЕЛЬГИЯ И НИДЕРЛАНДЫ

В средние века на территории современных Нидерландов, Бельгии и Люксембурга существовало несколько феодаль-



Испанская империя. 1700 г.



Европа по Венскому конгрессу. 1815 г.

ных владений. Большинство из них было объединено в XIV–XV вв. бургундскими герцогами, а после распада Бургундии в конце XV в. они перешли к Габсбургам. При Карле V к нидерландским владениям был добавлен еще ряд земель, и в 1548 году все нидерландские земли были объявлены единым нераздельным комплексом земель в составе 17 провинций, большинство органов управления которыми находилось в *Брюсселе*. После раздела империи Карла V они в 1556 году оказались под властью испанских Габсбургов. Быстрый экономический рост Северных Нидерландов (главным образом Голландии), стимулированный идеями Кальвина, привел их к восстанию и созданию самостоятельного государства — Республики Соединенных провинций с главным городом

³ Там же, с. 45.

Гаагой, где собирались Генеральные штаты — основной властный институт страны. Заметим, что между столицей Испании *Мадридом* и *Гаагой* — 1,5 ШС, в отличие от *Брюсселя*, не находящегося от *Мадрида* на расстоянии ШС.



ПЕРВЫЙ ФЛАГ
НЕЗАВИСИМЫХ
НИДЕРЛАНДОВ
1579–1660 гг.

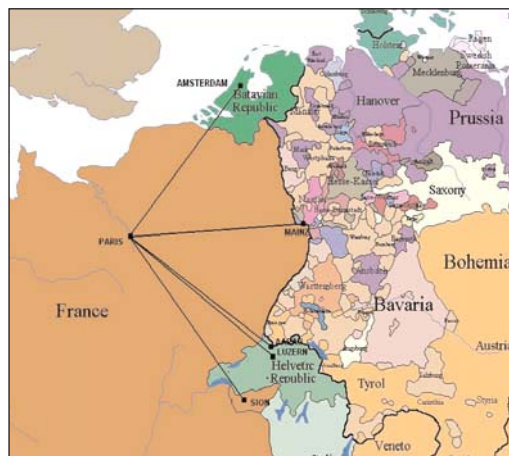


ФЛАГ
КОРОЛЕВСТВА
БЕЛЬГИЯ
С 1831 г.

После отделения Северных провинций Нидерланды еще до 1714 года находились под властью Испании. Затем они перешли к австрийским Габсбургам. Но и Австрия не смогла их удержать: не потому ли, что между *Веном* и *Брюсселем* 2 МШ? В 1795 году вместо Республики Соединенных провинций была образована зависимая от Франции Батавская республика со столицей в *Амстердаме*⁴, а Австрийские Нидерланды были включены в состав Франции. После свержения Наполеона Венский конгресс в 1815 году объединил Голландию и Бельгию в Нидерландское королевство со столицей в *Брюсселе*. Однако экономические и религиозные разногласия оказались сильнее, и в 1830 году разразившаяся под влиянием июльской революции во Франции бельгийская революция привела к созданию независимого государства (королевства с 7 февраля 1831 г.)

3.3. РЕСПУБЛИКАНСКАЯ И НАПОЛЕОНОВСКАЯ ФРАНЦИЯ

Революционная Франция, как и революционная Россия через сто двадцать с лишним лет, проводила политику создания вдоль ее границ дружественных ей государств-республик. За период с 1795 по 1798 гг. были созданы следующие так называемые «дочерние республики»:



Дочерние республики

1. Батавская республика со столицей в г. *Амстердам* образована в 1795 году. В 1806 году она стала королевством Голландия под управлением короля Людовика Бонапарта — брата Наполеона, а после того как брат Людовик вздумал править своим королевством чересчур самостоятельно, оно было присоединено к Франции в качестве ее рядового департамента.



ФЛАГ БАТАВСКОЙ
РЕСПУБЛИКИ
1795–1806 гг.

2. *Гельветическая республика*. В 1798 году после вторжения французских войск в конфедерацию швейцарских кантонов была создана «единая и неделимая» республика и введена конституция по образцу французской. Централизованная Швейцария, со столицей сначала в *Арау*, а затем в *Люцерне*, просуществовала недолго. В результате восстания в 1802 году Наполеон вынужден был восстановить прежнее государственное устройство.



ФЛАГ
ГЕЛЬВЕТИЧЕСКОЙ
РЕСПУБЛИКИ
1799–1803 гг.

3. *Роданическая республика* — столица *Сьон* — образована в 1802 году из бывшего

⁴ Подробнее см. главу «Наполеоновская Франция».



ФЛАГ
РОДАНИЧЕСКОЙ
РЕСПУБЛИКИ
1802–1810 гг.
С 1815 г. —
ФЛАГ КАНТОНА

кантона Валлис. Независимость этой крошечной республики была относительной, а в 1810 году ее и совсем не стало, так как она была присоединена к Франции.

4. *Рейнская республика*. Во время французской оккупации зоны Рейна была сделана попытка образовать профранцузскую республику со столицей в г. *Майнц*. Флаг этой республики совпадал с флагом Франции. Но эта республика просуществовала всего 4 месяца (с 16 марта по 23 июля 1793 года), хотя по феномену ШС *Майнц* мог бы стать столицей нового государства.

5. Во время Итальянского похода и освобождения Италии от австрийского господства были созданы республики Лигурийская (столица *Генуя*), Цизальпинская (позднее Итальянская, столица *Милан*, созданная после объединения Цизальпинской и Транспаданской республик), Партенопейская, существовавшая всего полгода на территории Итальянского королевства республика (столица *Неаполь*), Римская (столица *Рим*). После того как Франция стала в 1804 году империей, эти республики стали королевствами или вошли в состав Франции.

Заметим, что те города дочерних республик, которые стали столицами впервые, находятся от *Парижа* на расстоя-

нии ШС, и *Париж* является для них материнской столицей:

Париж — Амстердам: МШ; *Париж — Аарау*: МШ; *Париж — Люцерн*: МШ; *Париж — Сьон*: 0,5 ШС; *Париж — Майнц*: МШ. Но между *Парижем* и теми городами, которые были столицами различных государств (главным образом королевств) еще задолго до французской революции, например, *Рим*, *Генуя*, *Милан*, *Неаполь* — шага столиц не наблюдается.

Французская революция и наполеоновские войны перетряхнули веками создаваемые феодально-государственные системы как карточные домики. Английского графа Уорвика во времена войны Алой и Белой розы называли «делатель королей» за то, что он сумел посадить на английский трон трех монархов. Наполеона можно назвать не только делателем королей, но и самих королевств (сначала, правда, королевства назывались республиками). Так, одним декретом 1806 г. была упразднена «Священная Римская империя германской нации», существовавшая около 8,5 веков. Эта, по остроумному выражению одного историка, «не священная, не германская и не империя» состояла из 300 княжеств со средней площадью в 20–25 км и была анахронизмом в эпоху национальных централизованных государств. Упразднив эту империю, Наполеон создал под своим протекторатом конфедерацию «Рейнский союз», объединяя княжества в королевства. Тем самым он создавал себе вассалов, привязывая их к своей военной колеснице.

Таковыми вновь созданными королевствами были: Вестфалия (столица г. *Кассель*), Вюртемберг (*Штутгарт*), Бавария (*Мюнхен*), Саксония (*Дрезден*). Вновь образовалось герцогство Берг (столица *Дюссельдорф*), а также Великое герцогство *Франкфуртское*, в котором находилась резиденция prince primate конфедерации. Все столицы этих государственных образований, за исключением *Мюнхена* и *Касселя*, находятся в различных шагах столиц от *Парижа*, но назвать *Париж* материнской столицей в данном случае мы не можем, поскольку все эти города уже были столицами различных герцогств и княжеств, а *Франкфурт* был первой столицей Восточно-франкского королевства (до начала



Париж — материнская столица Любляны

Х в.). С 1816 по 1866 гг. во *Франкфурте* находился Бундестаг (Федеральный парламент) Германии и, таким образом, как заявляет энциклопедия «Британника», *Франкфурт* в указанное время являлся столицей Германии. С данным утверждением согласиться нельзя, поскольку столица, по определению — это город, в котором пребывает глава государства (монарх, президент и т.д.), а единого главы государства (как и единого государства вообще) в Германии в то время не было.

В 1807 году по Тильзитскому договору из принадлежащих Пруссии польских областей под властью саксонского короля (а фактически под властью наполеоновской Франции) было образовано Великое герцогство Варшавское со столицей в *Варшаве*. Хотя между *Дрезденом*, столицей Саксонии, и *Варшавой* — 0,5 ШС, свидетельством феномена ШС этот факт служить не может, поскольку *Варшава* с начала XVII в. являлась столицей Польского королевства. После поражения Наполеона часть этого герцогства вошла в состав Российской империи и вместе с другими польскими землями образовала Царство Польское, вассальное государство с ограниченной конституцией.

Из словенских и хорватских земель, отнятых у Австрии по Престбургскому миру, Наполеон создал вассальное государственное объединение — так называемые Иллирийские провинции с административным центром в г. *Любляна*, основанном в XII в. и впервые ставшим столицей государства. Во главе французской администрации стоял генерал-губернатор. «Созданием Иллирийских провинций Наполеон I стремился обеспечить путь по суше от Франции до Турции и осуществить свои военно-стратегические цели на Балканах»⁵. После разгрома Наполеона территория Иллирийских провинций снова вошла в состав австрийской империи, пока в 1918 году не было создано королевство Сербов, Хорватов и Словенцев, а *Любляна* не стала столицей Словении. Заметим, что *Любляна* находится на расстоянии ШС от *Парижа*.

3.4. АВСТРО-ВЕНГРИЯ



ФЛАГ
ЛИХТЕНШТЕЙНА
1719–1921 гг.

Австрийскую, а затем Австро-Венгерскую империю называли тюрьмой народов, поскольку она объединяла целый ряд государств и народов с их древними национальными столицами. Но, как зачастую бывает в империях, некоторые государства вместе с их столицами «вызрели» в составе Австрийской империи. Это княжество Лихтенштейн (столица г. *Вадуц*) и Босния и Герцеговина (столица г. *Сараево*). Земли будущего княжества были приобретены в 1699–1712 гг. австрийским князем из рода Лихтенштейн и в 1719 году объединены в княжество. В результате наполеоновских войн в 1806 году оно стало независимым. Между г. *Вадуц* и *Веной* — 0,5 ШС.



ФЛАГ
РЕСПУБЛИКИ
БОСНИЯ
И ГЕРЦЕГОВИНА
С 1998 г.

Территория Боснии и Герцеговины в XV в. была завоевана турками и в 1583 г. стала ее провинцией (Боснийский пашалык) с административным центром в г. *Сараево*, находящемся в 0,5 ШС от *Вены*.

С началом распада Османской империи Босния и Герцеговина перешла под контроль Австро-Венгрии, а в 1908 г. вошла в ее состав. После разгрома в мировой войне и гибели Австро-Венгерской империи Босния и Герцеговина вошла в 1918 году в состав королевства Сербов, Словаков и Словенцев (позднее переименованное в Югославию), а в 1963 году стала республикой. С 1992 года — независимое государство. Таким образом, Босния и Герцеговина приобрела свою современную территорию, границы и свою столицу под управлением турок, но «дозрела» до своей независимости в составе Австро-Венгерской империи, а затем Югославии, что вполне соответствует закону шага столиц.

⁵ СИЭ, т. 5. — М., 1964. — С. 793.



Австро-Венгрия в 1878–1910 гг.

«В 1918 году юго-восточная граница Дунайской монархии Габсбургов — граница, просуществовавшая сто восемьдесят лет, была стерта с политической карты Европы. Родились два новых национальных государства — Югославия и Большая Румыния, что было символом триумфа нового порядка. Каждое из этих государств есть государство-преемник как Габсбургской монархии, так и Османской империи, и каждое из этих образований представляет собой не только территории, унаследованные от двух разных династических государств, но также народы, объединенные по принципу национальности и хранящие следы культуры двух разных цивилизаций. Этот смелый политический эксперимент может иметь успех, но может и провалиться; эти синтетические национальные образования могут стать органическими соединениями или же распасться на составляющие»⁶. Феномен ШС подтверждает заявление А. Тойнби о цивилизационном влиянии Австро-Венгрии на

появление Югославии и Румынии: между *Веной* и *Белградом* — 0,5 ШС, а между *Веной* и *Бухарестом* — 2 МШ.

Но для столиц других государств, появившихся после распада Австро-Венгерской империи: *Праги* (Чехословакия), *Будапешта* (Венгрия) — *Вены* материнской столицей не является, поскольку и *Прага*, и *Будапешта* (*Буда*) были столицами независимых государств еще до вхождения в Австрийскую империю.

3.5. ВТОРОЙ РЕЙХ (КАЙЗЕРОВСКАЯ ГЕРМАНИЯ)

Первая мировая война возникла главным образом из-за борьбы за «жизненное пространство» обделенных колониальными владениями стран. Таким «жизненным пространством» была для Германии Восточная Европа: Польша, Прибалтика,

⁶ Тойнби А. Дж. Постигание истории. Часть 1. Шесть форпостов истории Западной Европы. — <http://gumilevica.kulichki.net/Toynbee/index.html>

Белоруссия, Украина, то есть земли, входившие в состав Российской империи. Завоевав в результате Октябрьской революции и всеобщей анархии, распада российской армии и последующего за этим позорного Брестского мира огромные территории, немецкие оккупанты начали по законам колониального мышления создавать вассальные марионеточные государства.



ФЛАГ
ЭСТОНСКОЙ
РЕСПУБЛИКИ
С 1918 г.



ФЛАГ
ЛАТВИЙСКОЙ
РЕСПУБЛИКИ
С 1918 г.



ФЛАГ
ЛИТОВСКОЙ
РЕСПУБЛИКИ
С 1918 г.

8 марта 1918 года в *Митаве* (ныне *Елгава*) было провозглашено создание Курляндского герцогства под скипетром германского императора. А 12 апреля в *Риге* было объявлено о создании Балтийского герцогства,

куда вошло и Курляндское герцогство. Его правителем стал Генрих, брат Вильгельма II. В результате антимонархической Ноябрьской революции в Германии оно распалось. 11 ноября 1918 года в *Ревеле* (сейчас *Таллинн*) по инициативе Германии было сформировано правительство Эстонской республики, а 18 ноября — Латвийской. 4 июля 1918 года в *Вильнюсе* было объявлено о создании королевства Литва, а немецкому принцу В. фон Ураху Вюртембергскому предложили корону короля. После Ноябрьской революции это королевство было преобразовано в республику.

В ходе Гражданской войны Красной Армии удалось на короткое время занять Прибалтику, и вместо буржуазных прогерманских республик были созданы советские пророссийские, но удержаться там надолго Советская Россия тогда не смогла. После вывода Красной Армии в этих республиках прошли учредительные собрания, на которых был выбран буржуазно-парламентский режим правления. В начале

Второй мировой войны, согласно тайному пакту между фашистской Германией и СССР, Советский Союз оккупировал Прибалтику и воссоздал советские республики. Об этом см. главу «СССР». Но после распада СССР независимость прибалтийских республик была восстановлена.

В Белоруссии в апреле 1918 года также было создано буржуазно-национальное прогерманское правительство так называемой Белорусской народной республики во главе с Р. Сकिрумским (столица — г. *Минск*), но оно просуществовало недолго. С приходом Красной Армии в *Минске* 1 января 1919 г. была провозглашена Белорусская Советская Социалистическая Республика, которая только в 1991 году вышла из состава СССР и стала Республикой Беларусь.

Ставшая независимой после Октябрьской революции Финляндия недолго сохраняла свою независимость. Для подавления рабочего просоветского движения в марте 1918 года между финским правительством и Германией были заключены договоры, сделавшие Финляндию политически и экономически зависимой от Германии: Финская республика становилась монархией с германским принцем Фридрихом Карлом Гессенским на престоле. Столицей нового королевства стал г. *Хельсинки*. Поражение Германии в мировой войне избавило Финляндию от роли



Берлин — материнский город для новых столиц восточноевропейских государств

немецкого вассала, и в июле 1919 года королевство снова сменила республика.

В Украине в конце апреля 1918 года при содействии германско-австрийских оккупантов гетманом Скоропадским вместо упраздненной Украинской народной республики, появившейся после октябрьской революции, была провозглашена Украинская держава со столицей в *Киеве*. После ноябрьской революции в Германии режим гетмана Скоропадского под натиском Красной армии пал.

На карте мы видим, что города, впервые ставшие при поддержке Германии столицами государств, находятся на расстоянии шагов столиц от *Берлина*: *Таллинн* и *Минск* — ШС, *Рига* и *Вильнюс* — 2 МШ. *Киев*, как и *Хельсинки*, не находится на расстоянии ШС от *Берлина*, потому что в данном случае эти города уже были в прошлом столицами государств или стали ими недавно, поэтому *Берлин* не является материнской столицей для этих городов.

3.6. ФАШИСТСКИЕ ГЕРМАНИЯ И ИТАЛИЯ

Феномен шага столиц можно наблюдать и в самых цивилизованных странах при условиях, когда разворачиваются события, перекраивающие карту мира. Во время Второй мировой войны так называемый «новый порядок» был установлен практически во всей Европе: возникали новые государства и новые столицы, разрушались и упразднялись старые. И там, где возникали новые столицы вассальных державам оси государств (или административные центры колоний и оккупированных территорий), наблюдается закономерность шага столиц.

Несколько европейских государств были включены в состав Третьего рейха: Австрия, часть Польши, Чехословакии. На территории других, находящихся под германской оккупацией, были созданы протектораты: протекторат Чехия и Моравия (*Прага*), Польское генерал-губернаторство (*Краков*). Специальным протекторатом стала Дания (*Копенгаген*). Некоторые оккупированные территории управлялись так называемой Военной администрацией (*Militarbefehlshaber*): Франция, Сербия.

Другие — Гражданской администрацией (*Reichskommissariat*): Бельгия (*Брюссель*), Нидерланды (*Гаага*), Норвегия (*Осло*). На оккупированной части Советского Союза были образованы два рейхскомиссариата: «Остланд» (*Рига*) и «Украина» (*Ровно*).

Творцы нового порядка создавали и новые государства. Разгромив Францию в 1940 году, Гитлер оставил французам неоккупированную территорию для создания государства Франция — сателлита Германии. Новой французской столицей стал небольшой курортный городок *Виши*.

В результате разгрома Югославии итальянскими и немецкими армиями на Балканах появилось королевство Хорватия со столицей в *Загребе*. На трон был приглашен герцог Сполетто — член итальянского королевско-



ФЛАГ
КОРОЛЕВСТВА
ХОРВАТИЯ
1941–1945 гг.

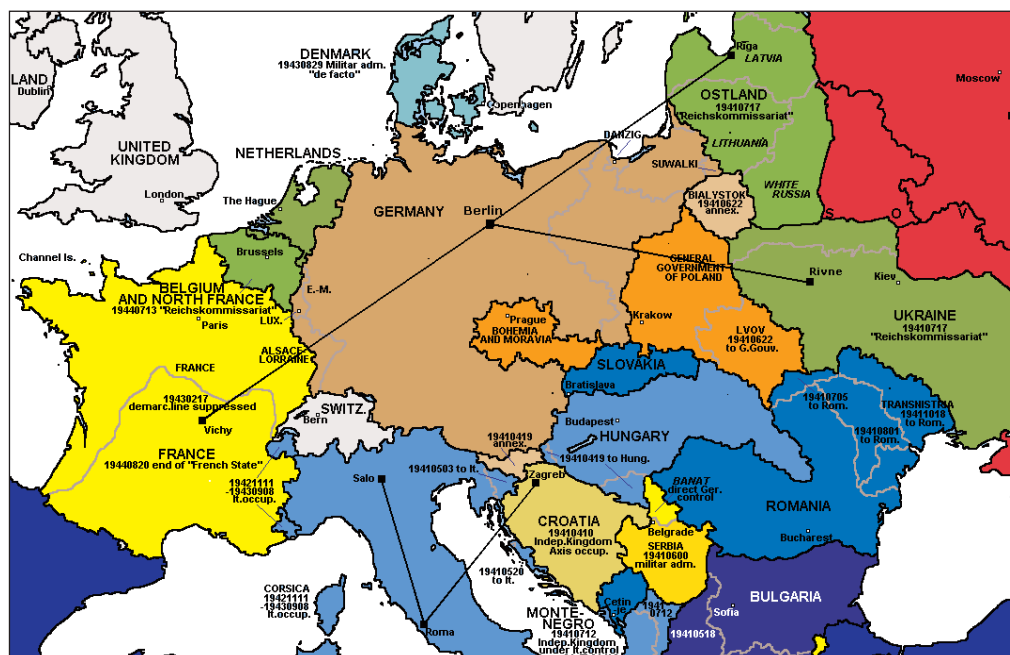
го дома. Номинально независимая, Хорватия находилась под контролем Италии и Германии, причем Италия контролировала западную часть страны, а Германия — восточную. В сентябре 1943 года, после высадки войск союзников в Италии, Германия ввела войска в итальянскую зону Хорватии. После окончания войны Хорватия уже как республика снова вошла в состав Югославии, а после ее распада в 1991 году Республика Хорватия стала независимым государством.

После разделения Чехословакии и образования из чешских земель «Протектората Чехии и Моравии» под протекторатом Германии на карте Европы появилось новое государство — Республика Словакия со столицей в *Братиславе*. В 1945 году оно опять вошло в состав Чехословакии, и только в 1993 году стало окончательно независимым.



ФЛАГ
СЛОВАЦКОЙ
РЕСПУБЛИКИ
1939–1945 гг.

А теперь проследим проявление ШС в том случае, если города впервые становились столицами государств или колоний. *Берлин* — *Виши*: ШС; *Берлин* — *Ровно*: 2 МШ; *Рим* — *Загреб*: 0,5 ШС. Но между



Новые профашистские государства

Берлином и Братиславой расстояние в 550 км, то есть ШС нет. Данный пример говорит нам о вероятностном характере рассматриваемого нами феномена.

Новое государство образовалось и на территории самой Италии. Оппозиционные Муссолини силы отстранили дуче от власти и начали переговоры о выходе Италии из войны и оккупации англо-американскими войсками Южной Италии. В Северной Италии при поддержке германских войск Муссолини образовал Итальянскую социальную республику, столицей которой стал г. Сало, просуществовавшую до апреля 1945 года. Между Римом и Сало — МШ.

Итак, мы рассмотрели проявление ШС от образования первых государств до середины XX в. Наш обзор мы проводили в основном на примере крупных империй, там, где феномен ШС действует нагляднее всего. Мы не ставили целью проследить действие феномена ШС на всем материале цивилизованной истории — нашей задачей было дать краткий очерк всемирной истории в ее наиболее характерных случаях. Вне рамок работы осталась история Индии (за исключением империи Великих моголов) и Китая. Учитывая древность

этих двух стран, многочисленность их исторических государств и столиц, действие феномена ШС в Индии и Китае — тема для отдельной большой работы. На цивилизациях Латинской Америки мы остановимся в следующей части, в главе, посвященной Америке.

Какие выводы можно сделать на основании рассмотренного материала? Можно ли утверждать, что гипотеза В. Хлебникова о ШС подтвердилась? Нам представляется, что на этот вопрос можно ответить утвердительно. Однако некоторые приведенные В. Хлебниковым примеры ШС оказались внешними, не отражающими сущностных, генетических связей, другие, как например, о взаимосвязи Константинополя и Киева, Киева и Санкт-Петербурга, Парижа и Мадрида оказались плодотворными. Далее, шаги столиц не обязательно должны образовывать определенные геометрические фигуры, о чем говорил В. Хлебников («Я нашел, что города возникают по закону определенного расстояния друг от друга, сочетаясь в простейшие чертежи, так что лишь одновременное существование нескольких чертежей создает кажущуюся путаницу и неясность»). Часто вместо чертежей мы встречаем одиночные линии.

Как нам представляется, главная задача исследователя, пытающегося на совокупности многочисленных столиц обнаружить действие феномена ШС — это четко выделить материнскую столицу. Это может оказаться не таким уж простым делом, особенно если некоторые города являлись столицами целого ряда государств. Может быть, что у данного города окажется не одна, а несколько материнских столиц.

Далее, очень важен поиск переходных звеньев — городов, которые на короткое время становились столицами и словно по эстафете передавали ШС другому городу. Яркий пример такой эстафеты — «порождение» *Римом Константинополя* через ряд временных столиц — резиденций императора Константина.

Очень сложно находить закономерности ШС среди материала, так сказать, обремененного грузом истории, и наоборот, когда исторических знаний недостаточно, и существуют большие пробелы (как например, в истории Древнего мира). Наиболее четко прослеживается ШС тогда, когда рассматривается «чистый материал», не искаженный эффектом исторических наложений — распространение цивилизации в доцивилизационной среде.

Во второй части работы мы рассмотрим феномен ШС на отдельных регионах и странах. Здесь мы также будем делать исторические экскурсии, но главной нашей задачей будет дать прогноз развития этих государств, наметить их критические точки и линии разломов и показать возможные столицы новых государств.



Часть II

Новый мировой порядок
и феномен шага столиц

Новый мировой порядок тесно связан с сепаратистскими движениями, в результате активности которых происходит изменение территорий и границ государств. Но многочисленные публикации на тему сепаратизма (сепаратизма) в основном не выходят за пределы дихотомии «благо или зло — усиливающийся за годы после окончания холодной войны сепаратизм». Между тем, если мы поставим вопрос так: благо или зло — увеличивающееся многообразие, сложность мира, то дихотомия «добро-зло» потеряет свою остроту. Несмотря или, вернее, благодаря процессам глобализации (поскольку противоположности обуславливают друг друга), мир становится все более дифференцированным, многообразным, сложным и многомерным. И процессам сепарации, организации новых этнополитических и социально-культурных организмов в форме государств и территориальных автономий принадлежит лидирующее место в процессе развития социальной истории от простого к сложному. Важно, чтобы этот процесс был цивилизованным, гуманным, совершался (насколько это возможно) посредством правовых механизмов. Важно понять его прогрессивность и необратимость. И феномен шага столиц должен помочь в понимании необходимости и неотвратимости этого процесса.

Современный сепаратизм — явление сложное, не поддающееся жесткой классификации. Все же мы попытаемся выделить следующие его основные течения.

1. Виртуальный. Существует множество Интернет-сайтов и печатных изданий

о так называемом воображаемом, виртуальном сепаратизме, о виртуальных государствах. «Создай свое собственное государство!» — вот их главный лозунг, и к этому прилагаются соответствующие инструкции.

2. Микросоюза. В отличие от виртуальных, они действительно существуют, но представляют собой или микроскопические острова типа Фредонии, или морские платформы, или деревни, которые объявляют себя королевствами и империями.

3. Этнополитический. Народы, не имеющие своего государства или имеющие зависимое, не суверенное государственное образование, хотя и приобретают полную независимость или образовать территориальную национальную автономию.

4. Региональный. Отдельные регионы, имеющие, как правило, свои социально-культурные и исторические особенности, хотят приобрести большую самостоятельность, если не полную независимость.

Очевидно, что серьезного внимания заслуживают два последних течения, на практике часто существующие во взаимосвязанном виде. Но, несмотря на широко известные декларации о праве народов на государственное самоопределение¹, сообщество суверенных международно-признанных независимых государств, состоящее в настоящее время из 193 членов, практически закрыто для новых кандидатов. Причем воля народа, как правило, не имеет решающего значения. Решающее значение имеет расклад сил и интересов

¹ См. Резолюцию Генеральной Ассамблеи ООН 2625 (XXV) от 24.10.1970 г. о принципах международного права, в которой сформулирован принцип «равноправия и самоопределения народов», «Международный пакт о гражданских и политических правах» и «Пакт об экономических, социальных и культурных правах». А также ст. 1 Устава ООН, в которой записано: «Все народы имеют право на самоопределение... 2. Все народы для достижения своих целей могут свободно распоряжаться своими ресурсами... 3. Все участвующие в настоящем Пакте государства... должны в соответствии с положениями Устава Организации Объединенных Наций поощрять осуществление права на самоопределение и уважать это право».

так называемых великих государств и элементарная политическая конъюнктура. Разве можно найти правовые и моральные аргументы, чтобы объяснить, почему 12-миллионный народ курдов до сих пор не имеет своего государства и подвергается геноциду и дискриминации в Турции, Ираке, Сирии? А Восточный Тимор? Во имя обретения своего государства погиб каждый третий восточный тиморец (200 000 человек). Потребовались вмешательство международной общественности и введение сил ООН, чтобы правительство Индонезии «разрешило» восточным тиморцам после проведенного референдума о независимости самим устраивать свою жизнь без опеки *Джакарты*. И почему до сих пор, в начале XXI века, политически господствующая нация (этнос, народ), которая часто не составляет и 50 % от общего числа жителей данного государства, объявляет себя выразителем прав и интересов всех других народов этого государства, в силу чего любые попытки заявить о своей национальной идентичности представителями других народов встречаются в штыки (в буквальном смысле). На эти вопросы пока нет ответа.

По проблеме появления новых государств существует две полярные точки зрения. Первую максимально отчетливо выразили представители французского леворадикального течения *этнизма* Франсуа Фонтан и его последователи, которые в центр исторического процесса поставили не классовую борьбу, а нации угнетающие (империалистические) и угнетенные. Для того чтобы прийти к более гуманному и справедливому общественному устройству, необходимо, чтобы каждый народ обрел свое национальное государство. В силу этого этнистами разрабатывается лингвогеография, стремящаяся определять географию границ на основе языка — «единственный практически используемый критерий, чтобы определять существование и границы наций»².

Суть второй позиции заключается в том, что количество независимых государств, как и этносов, будет сокращаться, и в перспективе будет образовано некое единое мировое государство.

Положения этнизма конкретизировали украинские авторы «Этнополитической карты XXI в.» П. Жук, Н. Мазур, Р. Соломонюк, Р. Турчак³. Согласно утверждениям этих авторов, в середине XXI в. многие этносы приобретут государственную независимость. Причем такие большие (численно и территориально) державы, как США, Китай, Индия, Россия, Канада, Бразилия, Мексика, Индонезия, Иран, Пакистан, Великобритания, Испания распадутся по этническому признаку. Неизбежно изменится карта Африки с ее искусственными колониальными границами. Но страны с мононациональным населением останутся на карте мира в старых границах. Это Украина, Казахстан, Япония, Германия, Саудовская Аравия и др. Выраженная столь однозначно и последовательно позиция авторов о праве любого народа на государственный суверенитет не может не вызывать уважения (хотя о мононациональности Украины и Казахстана вряд ли можно говорить всерьез). Но этнический сепаратизм в чистом виде столь же односторонен, как и позиция государственников, рассматривающих современные государственные границы как нечто вечное.

По поводу первой позиции можно сказать, что существует немало примеров распада мононациональных государств по экономическим, культурно-историческим, конфессиональным причинам. Например, современное Сомали, населенное племенами одной этнической группы, исповедующими одну религию, распалось на несколько независимых (не признанных мировым сообществом) государств⁴. Украина также имела опыт сепаратизма своих западных областей, населенных украинцами-

² http://ethnisme.ben-vautier.com/agir/fontan_book.

³ <http://svit21.narod.ru>.

⁴ «На африканском континенте редко можно найти государство или значительную область с таким же гомогенным в этническом плане населением, говорящим на одном языке, взаимопонимаемых диалектах, одной культуры, одной религии, но разных кланов». — *Иванова Л.В.* Внутренний конфликт в Сомали. — «Локальные конфликты в странах Азии и Африки после Второй мировой войны», Санкт-Петербург, 2002 г.

католиками. С другой стороны, существуют процессы ассимиляции, миксации, когда различные этносы образуют новый единый этнос или когда малочисленные этносы «растворяются» в других этносах, усваивая язык и культуру этого этноса. Поэтому один этнический фактор сам по себе не может послужить основанием для сецессии и образования нового государства.

Если говорить о второй точке зрения, то сам факт появления новых государств — с 1950 года на карте мира появилось более сотни новых государств (т.е. половина ныне существующих!) — говорит сам за себя. Процесс образования новых государств непрерывен, как и образование новых этносов. И в этом процессе, при безусловном преобладании (по крайней мере, в настоящее время) этнополитического характера, большое значение имеют цивилизационные, исторические и экономические факторы.

Признавая необходимость и моральность сецессии, следует отметить, что международное сообщество еще не выработало правовые механизмы для того, чтобы исторический процесс формирования новых государств происходил как можно менее болезненно. К сожалению, насилие до сих пор является повивальной бабкой истории, а железо и кровь — основными аргументами по вопросам изменения границ. Отсюда «теория права на одностороннюю сецессию срочно необходима не только потому, что односторонняя сецессия происходит более часто, чем согласованная, но также и потому, что она является более спорной, приводящей к крупномасштабному насилию»⁵.

Каковы же причины образования новых государств и полугосударственных образований? Мы не будем подробно разбирать этот вопрос, а в рамках нашей темы отметим лишь несколько главных причин этого явления. Эти причины можно классифицировать следующим образом.

• **Экономические.** Неравномерность экономического развития порождает процесс децентрализации и федерализации

государств и стремление богатых регионов выйти в «свободное плавание» независимости. В настоящее время, в эпоху становления нового мирового порядка, проводимые за рубежом многочисленные исследования о критериях оптимальных размеров государства, о взаимосвязи экономики, политики, военных конфликтов и размеров государств показывают, что тенденция к уменьшению размеров государства (в человеческом и территориальном измерении) порождается глобализацией. В условиях растущей взаимосвязи, становления единого рынка, уменьшения военного противостояния между государствами, распространения единых стандартов право на существование небольших и малых территориально-политических организаций возрастает. Торговая либерализация вместе с экономической интеграцией и политический сепаратизм взаимовословливают друг друга. Выгоды большого внутреннего рынка понижаются при увеличении международной экономической интеграции. Наоборот, выгоды от торговой открытости и экономической интеграции увеличиваются при уменьшении размера страны. Таким образом, выгоды от размера являются большими для менее открытых стран, а выгоды от открытости — большие для малых стран. Поскольку мировая экономика становится все более целостной, одно из главных преимуществ больших стран (большой размер внутреннего рынка) имеет тенденцию к исчезновению, что является мощным стимулом для экономически самодостаточных, культурно и этнически однородных регионов отправиться в свободное плавание суверенного существования⁶.

• **Этнические.** Этнополитические факторы в эпоху создания национальных государств были важнейшим фактором самоопределения. Таковыми они являются и в настоящее время, особенно в Африке и многонациональных государствах Азии.

• **Социально-политические.** Развитие мирового демократического процесса, распространение идеалов свободы, прав

⁵ Stanford Encyclopedia of Philosophy. — Secession. — <http://plato.stanford.edu/entries/secession/#1>.

⁶ Alesina A. and Spolaore E. The Size of Nations. Cambridge. — MA: MIT Press, 2003.

человека, гражданского общества стимулируют процессы смены авторитарных и диктаторских режимов с последующим переходом устройства государств от унитарного к федеративному, вплоть до сецессии отдельных регионов и образования новых государств.

- **Идеологические.** Конец холодной войны и крах социализма привели к упадку и его искусственного диалектического противника — западного антикоммунизма, который под предлогом «красной угрозы» заставлял молчать голоса разнообразия и инакомыслия. Получила развитие философия постмодернизма. В пределах одного общества люди сегментируются в отдельные общины и группы по интересам.

- **Культурно-религиозные.** Цивилизационные конфликты и стремление к религиозной идентификации являются, по Хантингтону, главными конфликтами современного мира, и государствам с расколотой цивилизацией очень сложно сохранять целостность

- **Технологические.** Современные информационные технологии и компьютерная революция децентрализовали принятие решений и открыли доступ к мировым базам информационных данных. По сути, складывается единое информационное мировое пространство, и все последствия этого сейчас нельзя предсказать.

Другой технологической причиной распада больших государств являются законы энергетики.

На последнем, энергетическом, факторе мы остановимся более подробно. Руководителем «Лаборатории глобальных проблем энергетики» доктором физико-математических наук В.В. Клименко был открыт так называемый «закон неэффективности большого государства». В основу его теории было положено понятие потребления энергии в обществе, которое стабилизируется при удовлетворении базовых потребностей человека. Это явление происходит при переходе общества в постиндустриальную фазу развития. Уровень, на котором стабилизируется потребление энергии в постиндустриальном обществе,

зависит только от основополагающих природных факторов: климата, размера территории страны и ее рельефа. Что касается климата, то тут все ясно: чем холоднее среднегодовая температура, тем больше нужно энергии для удовлетворения базовых потребностей. «Но оказалось также, что потребность в энергии возрастает не только в странах, где климат холоднее, но и там, где *обширнее территория*; точнее, это происходит в тех случаях, когда размер государства превосходит «критическую» величину в 500 тыс. кв. км. Интересно, что это почти в точности соответствует исторически сложившемуся максимальному размеру государства в современной Европе (Франция — 551 тыс. кв. км, Испания — 505 тыс. кв. км), т.е. там, где индустриальная стадия развития повсеместно завершена. *Закон неэффективности большого государства* объясняет факт, почему средний японец обходится всего 4,5 т у.т. (условного топлива) в год, в то время как американцу необходимо целых 11. Отметим, что среднегодовая температура воздуха в обеих странах совершенно одинакова и составляет 11,2°C. Россия является одновременно самой большой и самой холодной страной мира, поэтому оптимальный уровень потребления энергии в ней составляет почти 19 т у.т. в год на человека против 5,1 во Франции или 6,1 т у.т. в Германии»⁷.

Отсюда автор делает вывод о неизбежности распада больших государств как энергетически невыгодных. Из сказанного делается знаменательный вывод: «сепаратистские тенденции, таким образом, нельзя рассматривать исключительно как результат действия отдельных злонамеренных группировок; скорее, они представляют собой проявление объективных закономерностей, которые нельзя игнорировать»⁸.

Выводы, сделанные В.В. Клименко о том, что оптимальная площадь государства не должна превышать 500 000 кв. км, подтверждает феномен ШС, согласно которому суверенитет государства заканчивается там, где начинается действие МШ столиц. Если столица находится в центре

⁷ Клименко В.В. Энергия, климат и историческая перспектива России. — Общественные науки и современность. — 1995. № 1, с. 103.

⁸ Там же, с.105.

страны и ее площадь напоминает круг, то границы государства будут отстоять от столицы на расстоянии 430 км, а оптимальная площадь государства будет равна 580 тыс. кв. км. Если столица находится на границе государства, то оптимальная площадь равна 145 тыс. кв. км. Таким образом, в среднем оптимальная площадь равна 362 000 кв.км.

Но главная, общая причина дробления больших государств — это закон развития, преломляемый по множеству частных причин. Все развивается от низшего к высшему, от простого к сложному. Таков основной закон универсума, и с развитием глобализации, с устранением идеологических, политических барьеров, берлинских и китайских стен этот процесс будет усиливаться. Императив «или развиваться, или погибнуть» все более настоятельно встает перед государствами и регионами, перед народами и отдельными личностями. Развитие все более индивидуализируется и глобализируется, охватывает все большие регионы, включает их во всеобщую мировую связь политических, экономических, социальных отношений. Этот нарастающий процесс вызывает реакцию сопротивления в форме различных традиционалистских и консервативных течений, призывающих затормозить процесс развития и подчеркивающих его пагубные стороны. Но можно заранее сказать, что эти попытки обречены на неудачу.

Идеологическим фактором сецессии является философия постмодернизма, которая в негативной форме выражает всеобщность и железную необходимость развития. Задача этой философии — устранить все ограничения, все барьеры для развития, сделать индивидуума максимально свободным от идеологических и философских шор и схем. И в таком отрицательном моменте — заслуга этой философии. Мы полагаем, что эту отрицательную философию после выполнения ею своей задачи сменит положительная философия развития, но какой она будет, сказать пока нельзя.

Поскольку ничто не развивается одинаково, неравномерность развития неизбежна. Эта неравномерность и будет, как молотом, дробить государства на блоки

(регионы), более или менее синхронно развивающиеся части. Эти новые образования будут обладать суверенитетом, но суверенитетом другого характера, который сложился со времен Вестфальской системы. Признаки такого суверенитета можно наблюдать уже сейчас: он начинает распределяться между различными центрами власти. Появляющаяся геополитическая и геоэкономическая мировая система имеет четыре уровня:

1) глобальный режим с международными организациями (ООН, МВФ, ОБСЕ и т. д.);

2) континентальные блоки (Европейский Союз, Союз Латиноамериканских государств, NAFTA, MERCOSUR и т. д.);

3) государства;

4) области (регионы).

При этом роль областей (регионов), как и малых стран, будет возрастать. Как отмечает Здравко Млынар, формы территориальной идентификации оказались сильнее, чем все известные варианты транснациональных или национальных общностей. «В демократических или авторитарных странах, на Западе и в Третьем мире международные движения сегодня испытывают болезненный возврат к локальным формам за счет потери значительной части своей аудитории. Все универсальные братства, будь то коммунизм, исламизм или христианство, доказали свою неспособность ослабить привязанность человека к своему кусочку земли, который выступает в качестве необычайно эффективного символа».

Отметим, что продолжительность и качество жизни выше всего в небольших государствах: не в Китае, а на Тайване; не в Великобритании, а в Ирландии; не в Малайзии, а в Сингапуре, не в России, а в странах Балтии. Притом, что и Тайвань, и Ирландия, и Сингапур, и прибалтийские государства когда-то входили в другие, большие по размерам страны⁹.

По мнению Р. Кирта, советника национальной ассамблеи в Люксембурге, «малое государство, как и малое предприятие, в век глобализации — или именно в век

⁹ См. подробнее: Патраков В. Время разбрасывать камни. — http://www.liberal.ru/article_print.asp?Num=474.

глобализации — остается в высшей степени жизнеспособным.

1. На сегодняшний день большинство самых состоятельных (по уровню жизни) стран мира — это малые государства.

2. Малые государства, поскольку они не имеют гегемонистских претензий, пользуются значительно большим доверием у международного сообщества, нежели крупные.

3. Большие размеры государства могут привести к политической, экономической и административной инертности, а также к представлениям о себе как о центре Вселенной и к национализму. Величина не является *conditio sine qua non* (буквально: «условие, без которого не(т)», неперемное условие) для высокой производительности и конкурентоспособности. При таком устройстве мировой экономики, где нет торговых барьеров и целенаправленного ущемления отдельных стран или группы стран, более мелкие государства тоже могут использовать свои специфические «ноу-хау» и богатый спектр наработанных идей, чтобы успешно справиться с глобальной конкуренцией.

4. Супердержавы типа США и большие государства, такие как Германия, Франция или Великобритания, не служат доказательством мирного сосуществования в международной системе. Именно представительство на мировой арене малых государств в большей степени является признаком здоровья международных правовых отношений в целом. Большинство западноевропейских малых государств давно

осознали, что их спасение заключается не в суверенитете, систематически защищаемом от вовлечения в интеграционные процессы, а в хорошо продуманной и к тому же конституционно обоснованной передаче национально-суверенных прав наднациональным институтам и международным организациям.

Жители Люксембурга давно осознали, что лишение прав на национальный суверенитет в пользу наднациональных институтов и международных организаций именно для маленькой страны означает не утрату этих суверенных прав, а их укрепление. Суверенен не тот, кто отслеживает все необоснованные утверждения других (и это отслеживание может быть еще украшено словечком-приправой «автономно»). С точки зрения Люксембурга, суверенен тот, кто вместе с другими сидит за столом переговоров и тем самым имеет возможность участвовать в определении того, что следует делать и в каком направлении надо двигаться»¹⁰.

Таблица показывает, что в XX веке появилось 136 независимых государств.

По формам правления за последний век произошли следующие изменения. В 1901 году республиканский строй господствовал в 26 странах мира (43 % независимых государств). В 2001 году в мире насчитывается всего лишь 30 монархий, в том числе конституционных (16 % государств мира). Таким образом, политическая карта мира становится не только более раздробленной, но и более демократичной. И можно сказать, что между двумя этими

Государства	1900 г.	1925 г.	1950 г.	1975 г.	2000 г.
Европа	24	33	32	33	42
Азия	11	12	22	40	48
Африка	2	4	5	50	53
Северная и Центральная Америка	9	13	12	20	23
Южная Америка	10	10	10	12	12
Австралия и Океания	0	2	2	10	14
Все государства	56	74	83	165	192
Средняя площадь государства (кв. км)	2 300 000	1 800 000	1 600 000	813 000	700 000

¹⁰ *Курт Р.* Малые государства в эпоху глобализации. — Международный журнал «Проблемы теории и практики управления», 1999, № 5.

процессами существует прямая причинно-следственная связь: развитие демократических процессов способствует появлению новых государств и государственных образований. Также растет и число федеративных государств: в настоящее время в мире существуют 24 федерации, по сравнению с восемью до Второй мировой войны.

Итак, каким же будет мир в конце XXI века? Если говорить коротко, то более сложным, более многообразным, количественно и качественно, более взаимосвязанным, более целостным при увеличении количества субъектов мировой политической жизни — независимых государств¹¹.

Но поскольку все реальные изменения начинаются с пересмотра устаревших представлений, правящим элитам великих государств уже сейчас необходимо отказаться от имперских амбиций и во многом пересмотреть свою внешнюю и внутреннюю политику, как бы утопично это ни звучало. Дефрагментация больших государств, появление новых государств, повышение государственного статуса отдельных регионов, рост всеобщей взаимозависимости и взаимосвязи — процесс объективный и вследствие этого неотвратимый. И чем раньше это поймут мировые лидеры, тем меньше будет социальных и гуманитарных потерь на пути к переходу к новому мировому порядку — порядку, в котором будет властвовать не голая сила, а закон и разум, где высшей ценностью будет человек и соблюдение его культурных, социальных и экономических прав.

Ведь, в конце концов, нужно признать, что человечество в целом, освобождаясь от грубой материальной зависимости стихийных природных условий, интеллектуально и морально растет, и грубая сила так называемых великих государств, попирающая ради сиюминутных целей права, интересы и даже жизни малых народов, не может иметь будущего. Выигрывая сегодня и сейчас в тактическом плане, они неиз-

бежно проиграют завтра в стратегическом. Создать условия для нового мирового порядка, сделать переход к нему менее болезненным, плавным и постепенным — вот задача для лидеров XXI века. К сожалению, на саммитах великих держав меньше всего говорится о правах малых народов на самоопределение. Более того, всячески декларируется принцип целостности государств. И это не удивительно, так как в политическом мировоззрении до сих пор господствует метафизическое мышление неизменными целостными массами и большими величинами. Но биологическая эволюция давно показала, что огромные динозавры вымерли потому, что слишком зависели от окружающей природной среды. Их сменили небольшие организмы, более сложные, в силу этого более автономные, умеющие гибко реагировать на изменения природной среды. Это были млекопитающие, эволюция которых привела к самому универсальному и автономному биологическому организму — человеку. Поэтому, по аналогии с биологической эволюцией, можно сказать, что огромные государства вымрут, как вымерли динозавры, поскольку они не смогут приспособиться к реалиям современного мира. Их сменят небольшие государства без внутренних критических точек распада, главной задачей которых будет обеспечение уровня максимального развития для граждан, их населяющих.

Согласно диалектической теории развития, более сложное является ключом к пониманию более простого, а также моделью его развития. Поэтому современное состояние и опыт развития европейской цивилизации, как самой сложной и динамически развивающейся, очень многое дает для понимания будущего других мировых цивилизаций. И тут мы воочию наблюдаем процесс возрастания роли малых стран и регионов. Государства Западной Европы дифференцируются. Единые

¹¹ По мнению американских политических географов В. Вуда, С. Коэна, Д. Найта и др.: «За следующие 25–30 лет количество государств в мире может увеличиться на 50 % или больше, поскольку мир находится на новом большом витке требований на «самоопределение» — требований, которые, когда они будут всеми приняты, во многом изменят современные государства и их структуры и, в конечном итоге, всемирную политическую карту». — *World View; The Outer Limits. Six Geographers Brainstorm the Borders of the 21st Century. The Changes May Be Among The Most Radical Ever.* — Los Angeles Times, August 25, 1992.

унитарные государства превращаются в федеративные. Недалеко время, когда Европа станет своего рода Святой Римской империей, но при более крупных государственных единицах — Европой не больших национальных государств, а Европой самоуправляемых культурно-исторических и этнических регионов.

И уже сейчас регионы, или «внутренние нации», на основании уважения к разнообразию, требуют признания своей роли в новой Европе. Первые шаги к функциональной децентрализации предприняты во Франции, стране с длительной централистской традицией. В Италии принципы региональной автономии все более широко распространяются по всей стране. Первые шаги к федерализму были предприняты в Бельгии с территориальным установлением границ двух лингвистических общин (Фландрии и Валлонии). В Испании так называемые исторические нации (Каталония, Баскская Страна и Галисия) получили право на самоуправление. В Великобритании автономию получили Сев. Ирландия, Шотландия и Уэльс. В других странах, которые были федеративными с конца Второй мировой войны, типа Германии и Австрии, административные права субъектов федерации были расширены.

Расширение роли регионов ставит задачу поиска новых глобальных форм управления, причем надо подчеркнуть, что речь идет не о создании мирового правительства, а собственно о процессе глобального управления. «Когда мы говорим о правительстве, мы вообще подразумеваем структуры, направленные на принятие решения и коллективное регулирование. Когда мы говорим об управлении, мы обращаемся больше к социальным процессам, с общественными и частными главными героями, которые могут работать одновременно в различных областях, даже с различными подходами, но могут, однако, достигнуть некоторой последовательности цели и ресурсов и обнаружить механизмы, требуемые для выполнения этой цели. Правительство стремится реализо-

вать свои цели, используя формальные прерогативы, данные его суверенитетом и конституционной законностью. Процессы управления, по контрасту, стремятся получить уступки через ритуалы, внутренние правила, неофициальные соглашения и разделенные критерии, которые ведут к совместному достижению общих целей и выполнению задач.

В этом контексте способность так называемых «наций без государств» найти пути к самоуправлению и признанию будет зависеть от их способности понять взаимозависимость, которая в настоящее время существует, так же как от союзов и диалоговых отношений, которые они способны развить»¹².

В этой части мы проанализируем появление так называемых непризнанных государств и покажем, что их столицы появляются, как правило, согласно феномену ШС. Мы рассмотрим современные национальные сепаратистские и ирредентистские движения и покажем, что наибольшую силу и остроту они приобретают там, где мы можем наблюдать феномен ШС. В связи с этим, с опорой на работы наших предшественников и в первую очередь на работу «Этнополитическая карта мира XXI века», дается прогноз наиболее вероятного появления на карте мира столиц новых государств и приблизительные границы этих государств. С позиций феномена ШС наибольший интерес в смысле прогноза представляют самопровозглашенные государства, официально не признанные международным сообществом, с уже обозначенными столицами, или сепаратистские движения, имеющие консолидационные центры, которые, бесспорно, станут при определенных обстоятельствах столицами новых государств. Достаточно сильные сепаратистские движения, охватывающие большие территории и многие массы людей, но не имеющие постоянной резиденции для своих органов управления, своей неофициальной столицы или своего признанного культурно-исторического

¹² *Subirats J.* Nations Without States In Europe. Paper presented at the King Juan Carlos I of Spain Center at New York University, 8 April, New York. — http://www.nyu.edu/pages/kjc/lectures/nations_without_states3.doc.

центра, не могут быть предметом нашего рассмотрения.

Для того чтобы дать прогноз целостности государства с позиций феномена ШС, мы проанализируем все современные государства, которые имеют внутренний ШС. Внутренний ШС — это ШС между столицей данного государства и главными городами субъектов административно-территориального деления первого уровня. Отношение между количеством внутренних ШС данного государства и количеством административных центров первого уровня (за исключением столицы государства) мы назовем коэффициентом внутреннего ШС, или коэффициентом распада государства. Очевидно, что этот коэффициент будет зависеть от административно-территориального устройства государства и с его изменением будет также меняться.

Во избежание распада, правительства многих полиэтнических стран увеличивают количество своих административно-территориальных единиц. Но тут они попадают в ловушку: с увеличением количества административно-территориальных субъектов первого уровня растет и число главных городов этих субъектов, которые при определенных условиях могут стать столицами независимых государств. С другой стороны, если число этих субъектов будет незначительным, опасность их сецессии также велика, особенно если они построены по национальному признаку и имеют право на самоуправление и тем более на самоотделение (бывший СССР, современные Нигерия, Эфиопия и др.). Таким образом в деле административно-территориального устройства государств существует Харибда крупных административно-территориальных единиц с немногочисленными административными центрами и Сцилла мелких единиц, но уже с гораздо большим количеством административных центров.

Но распад государств может происходить и часто происходит вне зависимости от того, наблюдается в них коэффициент внутреннего ШС или нет. Это происходит оттого, что по своему генезису государства бывают *сложными* и *простыми*. Простое государство — это государство, в котором, кроме единственной столицы данного

государства, других городов, бывших ранее столицами, нет. Но заметим, что если в государстве, помимо настоящей столицы, существовало еще несколько столиц — *бывших* столиц данного государства, которые возникли на его исторической почве, то это государство не будет относиться к типу сложных государств.

Простое государство образуется путем освоения догосударственных, первобытных территорий или в результате распада империй. В силу своих территориальных размеров и особенностей административного устройства, простые государства могут как иметь, так и не иметь внутреннего ШС.

Сложное государство — это государство, в котором имеются бывшие столицы, образованные помимо главной столицы государства и включенные в данное государство насильственным или ненасильственным путем. Эти бывшие столицы, конечно, не должны пребывать в состоянии развалин или архитектурных музеев, а должны существовать в качестве административных центров областей, регионов, словом, выполнять в государстве определенную административную функцию. К сложным государствам относятся империи, образованные путем захвата других государств, или федерации, образованные путем объединения отдельных государств (или государственных образований). Бывают случаи, когда империя и федерация совмещаются в одном государстве, как например, США, КНР, Россия.

Федерации (конфедерации), образованные путем объединения нескольких государств или самоуправляемых колоний, можно выделить в особый класс сложных государств: сложносоставных или просто составных. Как показывает история, эти государства особенно часто подвержены распаду. Главная проблема объединившихся или желающих объединиться государств — это проблема главной столицы, точнее, конфликт столиц. Поскольку у любой более или менее организованной системы должен быть управляющий центр, то столицы государств или государственных образований (автономий), входящих во вновь образуемое государство, должны попасть под управление столицы наиболее сильного экономически и политически

государства. Это подчинение не может продолжаться бесконечно долго: столица, которая не стала главным городом единого государства, или перестает быть столицей, или чаще всего становится единственной суверенной столицей суверенного государства. То есть и среди столиц, как и среди людей, торжествует демократия. И с распадом империй и появлением новых независимых государств проявляется глобальная тенденция к развитию *демократии столиц*: все государства, а значит, их столицы, равны и суверенны. Не может быть одной главной столицы, как не может быть больше в цивилизованном обществе монарха или диктатора.

Таким образом, распад государства в аспекте разделения (развода) столиц осуществляется как по феномену ШС, когда новые столицы *вызревают* внутри данного государства (империи), и этом случае главный город данного государства выступает в качестве *материнской столицы* для новых столиц, так и по той причине, что в силу различных факторов старые столицы возвращаются к новой жизни. И в последнем случае феномен ШС не работает. Но если старые столицы находятся от столицы данного государства на расстоянии ШС, то вероятность их отделения и возвращения к новой жизни в качестве столиц новых (старых) государств становится выше.

Минимальные возможности распада имеют простые государства без внутреннего ШС, но не в силу особенностей своего территориально-административного устройства, как например, Финляндия, Мадагаскар и Нигер, а в силу своих оптимальных размеров. При изменении административно-территориального устройства и появлении административных центров первого уровня, находящихся на расстоянии ШС от столицы данного государства, у таких государств, как Финляндия и др., также увеличиваются шансы на дезинтеграцию. Государства же, обладающие оптимальной площадью, при любом изменении АД имеют низкую вероятность распада.

Отсюда парадигма ШС позволяет ввести еще одно понятие — *оптимальная площадь страны, государства*. Оптимальное государство — это государство, которое в

силу своих территориальных размеров не имеет внутреннего ШС. Как уже говорилось, оптимальная площадь государства (в идеальном случае она является кругом, а столица находится в центре круга) не превышает 580 000 кв. км. Если столица находится на границе государства, то площадь оптимального государства равна 145 000 кв. км. Таким образом, средняя величина оптимальной площади равна 362 500 кв. км. Но в реальной ситуации, при наличии исторических, географических, экономических, этнических и иных факторов, оптимальная площадь государства может варьировать выше и ниже указанных величин.

Как мы покажем дальше, именно за оптимальными государствами будущее, так как именно они будут определять политическую карту мира XXI и последующих веков.

Ниже дан перечень сложносоставных государств, как существующих, так и уже прекративших свое существование. Тот факт, что после образования некоторые сложносоставные государства стали унитарными, не влияет на то, что они по своему генезису являются составными со всеми вытекающими для дальнейшей эволюции этих государств последствиями. То есть с возвращением прав самоуправления бывшим государствам, что мы наблюдаем сегодня, с последующей их сецессией, что мы по всей вероятности будем наблюдать завтра. А в случае с так называемыми непризнанными государствами мы это наблюдаем уже сегодня. Обратим внимание, что большинство непризнанных государств — это бывшие суверенные государства, потерявшие свой суверенитет в результате объединения с другими государствами.

СУЩЕСТВУЮЩИЕ СЛОЖНОСОСТАВНЫЕ ГОСУДАРСТВА

ЕВРОПА

1. **Швейцария.** В 1291 г. объединением 3 кантонов создана Швейцарская Конфедерация. В настоящее время она насчитывает 23 кантона.

2. **Нидерланды.** В 1579 г. объединением 7 провинций создана федерация

Соединенные провинции Нидерландов, с 1795 г. — унитарное государство.

3. **ФРГ.** В 1871 г. создана Германская империя путем объединения германских государств. В 1990 г. произошло объединение ФРГ (*Бонн*), ГДР (*Восточный Берлин*) и *Западного Берлина*. В настоящее время в ФРГ насчитывается 16 исторических земель.

4. **Италия.** 1860–70 гг. — объединение Королевства Обеих Сицилий (*Неаполь*), Сардинского Королевства (*Турин*), Ломбардо-Венецианского Королевства (*Милан*), Папской области (*Рим*) и др. в Итальянское Королевство.

5. **Испания.** 1479 г. — объединение Леона-Кастильского королевства (*Толедо*) и Арагоно-Каталонского королевства (*Сарагоса*).

6. **Великобритания.** 1707 г. — уния королевства Англии (*Лондон*) и королевства Шотландии (*Эдинбург*) образовала Соединенное Королевство Великобритании (*Лондон*); 1801 г. — уния Великобритании с Ирландией и образование Соединенного Королевства Великобритании и Ирландии; 1922 г. — после появления независимой Ирландии государство преобразовано в Соединенное Королевство Великобритании и Северной Ирландии.

7. **Румыния.** 1861 г. — объединение румынских княжеств Валахии (*Бухарест*) и Молдовы (*Яссы*), 1877 г. — независимое государство Румыния (*Бухарест*).

8. **Союзное государство Россия и Беларусь** (в стадии становления).

АЗИЯ

1. **Сирия.** Образовалась в 1922 г. путем объединения государств Алеппо и Дамаск, созданных в 1920 г. В 1936 г. в Сирию были включены гос-во Джебель-Друз, созданное в 1927 г. и гос-во Латакия, бывшее гос-во, а до этого территория Алауитов, созданное в 1930 г.

2. **Саудовская Аравия.** Образовалась в 1932 г. путем объединения Королевства Хиджаз (*Мекка*), образованного в 1916 г., и Королевства Неджд (*Эр-Рияд*), ставшего независимым в 1927 г.

3. **Республика Йемен.** Образовалась в 1990 г. путем объединения Южного Йемена (*Аден*) и Северного Йемена (*Сана*).

4. **ОАЭ.** Образовались в 1971 г. путем объединения 6 эмиратов, в 1972 г. к ним присоединился еще один эмират.

5. **Оман.** В 1970 г. султанат Маскат (*Маскат*) и имамат Оман (*Назва*) объединились в Султанат Оман (*Маскат*).

6. **Пакистан.** Образован 14.08.1947 г. путем объединения 4 провинций и 10 княжеств, которые затем были включены в провинции.

7. **Индия.** Образована 15.08.1947 г. путем объединения более 500 княжеств, преобразованных впоследствии в штаты. В настоящее время в Индию входят 28 штатов и 6 союзных территорий.

8. **Вьетнам.** В 1976 г. Республика Южный Вьетнам (*Сайгон*) объединилась с Северным Вьетнамом (*Ханой*).

9. **Малайзия.** В 1946 к Малайской федерации присоединились султанаты Кедах, Келантан, Малакка. Паданг, Пенанг, Перак, Перлис, Теренггану, Селангор, Нигери Симбиан; в 1963 г. — Сабах, Саравак.

10. **Индонезия.** 27.12.1949 — объединение Республики Индонезии, автономных территорий и 6 штатов, образовавших в 1946–48 гг. (Индонезия-Тимур, Суматра-Тимур, Мадуро, Пасундан, Суматра-Селатан, Джава-Тимур) независимую республику Соединенные Штаты Индонезии. С 1950 г. — упразднение штатов и образование унитарной Республики Индонезия. В 1963 г. — включение бывшей нидерландской колонии Нидерландская Новая Гвинея (Ириан Джая) в качестве индонезийской провинции Барат.

11. **Мьянма.** 04.01.1948 г. была создана федерация народов Бирмы — Бирманского Союза.

12. **Грузия.** 16.12.1921 — вхождение Абхазской ССР (*Сухуми*) в состав Грузинской ССР (*Тбилиси*) на договорных началах.

13. **Азербайджан.** В 1921 г. в Азербайджан была включена Нахичеванская ССР (*Нахичевань*), бывшее Нахичеванское ханство, ставшее Нахичеванской Автономной Республикой

14. **Узбекистан.** В 1925 г. в состав Узбекистана вошли Бухарская ССР (*Бухара*) и Хорезмская ССР (*Хива*), в 1936 г. Каракалпакская АССР (*Нукус*).

АФРИКА

1. Ливия. В 1934 г. Триполитания (*Триполи*), Киренаика (*Бенгази*) и Феццан (*Себха*) были объединены в итальянскую Ливию. С 1951 г. — независимое федеративное государство Соединенное Королевство Ливия (*Триполи*). В 1963 г. стала унитарным государством.

2. Сомали. 1960 — объединение гос-ва Сомалиленд (*Харгейса*) и Итальянского Сомали (*Могадишо*) в Сомалийскую Республику (*Могадишо*).

3. Танзания. Объединение 27.04.1964 г. Народной Республики Занзибар и Пембы (*Занзибар*) и Танганьики (*Дар-эс-Салам*) в Соединенную Республику Танганьика и Занзибар (*Дар-эс-Салам*); с 29.10.1964 — Соединенная Республика Танзания.

4. ЮАР. В 1910 г. бывшие республики Капская, Трансвааль, Наталь и Оранжевое Свободное Государство объединились в доминион Южно-Африканский Союз. В 1915 г. в него была включена Намибия, в 1990 г. Намибия стала независимым государством.

5. Либерия. В 1839 г. самостоятельные колонии Либерия, Баса-Ков, Миссисипи в Африке объединились в Содружество Либерии. В 1847 — независимая Республика Либерия. В 1857 г. к Либерии присоединилась колония Мэриленд в Африке.

6. Камерун. 01.10.1961 г. после объединения британского Камеруна с Республикой Камерун была образована Федеративная Республика Камерун (*Яунде*), ставшая унитарным государством в 1972 г.

7. Союз Коморских островов. Образован в декабре 2001 г. объединением республик Анжуан (*Муцамуду*), Гранд-Комор (*Морони*), Мохели (*Фомбони*).

АМЕРИКА

1. Канада. В 1867 г. британские колонии Новый Брансуик, Новая Шотландия и Канада (состоящая из провинций Онтарио, *Торонто* и Квебека, *Квебек*) объединились в самоуправляющуюся Канадскую конфедерацию (1-й доминион). В 1869 г. к ней присоединились Манитоба, в 1871 г. — Северо-Западные территории и колония Британская Колумбия, в 1873 г. — о-в Принс-Эдуард, в 1898 г. — Территория

Юкон, в 1905 г. — Саскачеван и Альберта, в 1999 г. — Нунавут. Причем Манитоба, Юкон, Саскачеван, Альберта и Нунавут образовались путем выделения из огромных Северо-Западных территорий. В 1949 г. к Канаде присоединился британский доминион Ньюфаундленд (с 2001 г. называется Ньюфаундленд и Лабрадор).

2. США. 04.07.1776 г. — 13 бывших британских колоний (*итатов*) объединились в США, в настоящее время в США входят 50 штатов.

АВСТРАЛИЯ И ОКЕАНИЯ

1. Австралия. В 1901 г. английские колонии Новый Южный Уэльс, Квинсленд, Южная Австралия, Тасмания, Виктория, Западная Австралия объединились в доминион Австралийское сообщество.

ИСЧЕЗНУВШИЕ
СЛОЖНОСОСТАВНЫЕ
ГОСУДАРСТВА

ЕВРОПА

1. Кальмарская уния. Дания, Норвегия с Исландией, Швеция с Финляндией: 1397–1523 гг., столица *Копенгаген*.

2. Датско-Норвежская уния. Дания, Норвегия с Исландией: 1280–1814 гг., столица *Копенгаген*. Норвегия перешла под власть Швеции.

3. Датско-Исландская уния. Дания, Исландия: 1918–44 гг., столица *Копенгаген*.

4. Речь Посполита. Польша, Литва: 1569–1795 гг., столица *Варшава*.

5. Объединенное королевство Нидерландов. Нидерланды, Бельгия, Люксембург: 1815–1830 гг., столица *Амстердам*. В 1830 г. из объединенного королевства вышла Бельгия, а в 1835 г. — Люксембург.

6. Австро-Венгрия. 1867–1918 гг., столица *Вена*. Распалась на Австрию, Венгрию, Чехословакию.

7. Третий рейх. Германия, Австрия: 1938–1945 гг., столица *Берлин*.

8. Чехословакия. Чехия и Словакия, 1918–1993 гг. (с перерывом 1939–1945 гг.), столица *Прага*.

9. Югославия. Сначала Сербия, Македония, Черногория, затем Словения, Босния-Герцеговина, Хорватия: 1919–1992 гг., столица *Белград*.

10. Государственный Союз Сербии и Черногории. 2003–2006 гг., официальной столицы не было, большинство правительственных учреждений находилось в *Белграде*.

АЗИЯ

1. Транскавказская Федерация. Армения, Грузия, Азербайджан: 22.04.1918–26.05.1918, столица *Тифлис/Тбилиси*.

2. Закавказская Советская Федеративная Социалистическая Республика (ЗСФСР). Грузия, Армения, Азербайджан: 1922–1936 гг., столица *Тифлис/Тбилиси*.

3. СССР. Сначала РСФСР, УССР, БССР и ЗФСР, затем из РСФСР выделались еще 4 республики, в 1940 г. к СССР были присоединены 3 прибалтийских государства, ставшие советскими республиками, а из Украинской ССР выделилась Молдавская ССР: 1922–1991 гг., столица *Москва*.

4. Грузинская ССР. Объединение в декабре 1921 г. Абхазской ССР и Грузинской ССР. Де-факто распалась в апреле 1991 г.

5. Конфедерация Объединенных Арабских Государств. ОАР и Йемен, *Сана*: 1958–1961 гг.

6. Арабский Союз. Иордания, Ирак: 14.02.1958–14.07.1958.

7. Федерация Арабских Республик (ФАР). Египет, Сирия, Ливия: 1971–1972 гг., столица *Каир*.

8. Федерация арабских эмиратов Юга, затем Федерация Южной Аравии (ФЮА). 16 княжеств и колония Аден: 1959–1967 гг. под британским протекторатом, столица *Аден*.

АФРИКА

1. Французская Западная Африка (ФЗА). Колониальное государство: 1895–1960 гг. В 1958 г. в ФЗА входили Сенегал, Мавритания, Французский Судан/Мали, Французская Гвинея, Берег Слоновой Кости, Верхняя Вольта, Дагомея, Нигер. Столица *Дакар*. В 1958 г. эти колонии получили автономию, а в 1960 г. — независимость, в связи с чем ФЗА распалась.

2. Французская Экваториальная Африка (ФЭА). Колониальное государство:

1910–1958 гг. В 1958 г. в ФЭА входили Габон, Среднее Конго, Убанг-Шари, Чад. Столица *Браззавиль*. В 1958 г. они стали автономными государствами, а в 1960 г. получили независимость.

3. Объединенная Арабская Республика (ОАР). Египет и Сирия: 1958–1961 гг., столица *Каир*.

4. Федерация Мали. Автономные Суданская Республика и Сенегал: 1958–1960 гг., столица Бамако.

5. Федерация Родезии и Ньясаленда. Колониальное государство: 1953–1963 гг. Английская колония Южная Родезия и протектораты Северная Родезия и Ньясаленд, столица *Солсбери*.

6. Сенегамбия. Конфедерация Сенегала и Гамбии: 1982–1989 гг., столица *Дакар*.

АМЕРИКА

1. Федеративная Республика Колумбия/Великая Колумбия. Венесуэла, Колумбия, Эквадор: 1819–1830 гг., столица *Богота*.

2. Перуано-Боливийская Конфедерация. Перу, Боливия: 1835–1939 гг., столица *Богота*.

3. Вест-Индская Федерация. Ямайка, Тринидад и Тобаго, Барбадос, Антигуа и др. владения Великобритании в Карибском море: 1956–1962 гг., столица *Порт-оф-Спейн*.

4. Соединенные Провинции Центральной Америки/Федерация Центральной Америки. Гватемала, Гондурас, Коста-Рика, Никарагуа, Сальвадор: 1823–1939, 1895–1998, 1921–1922 гг., столица *Гватемала*.

Поднятая тема о простых и сложных (составных) государствах отходит от рассматриваемого нами феномена ШС и поэтому должна стать предметом специального исследования. Но в контексте учения о децентрализации и распаде государств, о проблемах их целостности, стабильности, выживаемости, учения, которое пока не существует в систематическом виде, эта тема занимает важное место. И здесь уместно обратить внимание на то, что прошлое не исчезает. Город, который когда-то был столицей независимого государства, если он еще не превратился в развалины,

может снова стать столицей нового (старого) государства, а, казалось бы, стертые политическими географами границы снова могут явиться из небытия.

Предложенное в рамках концепции ШС понятие оптимальной площади государства находит дополнение в *теории Четвертого мира*, развиваемой в основном независимыми исследователями из среды национальных меньшинств и из бывших колониальных стран. Не пытаясь дать подробный анализ этой теории, замалчиваемой во многих научно-справочных изданиях развитых стран мира¹³, и ее связи с феноменом ШС, мы остановимся на ней очень коротко. Причем не будем задерживаться на экологическом аспекте этой теории, достаточно мощном, поскольку сохранение природного многообразия взаимосвязано с сохранением этнического и культурного многообразия. В контексте нашей темы остановимся на геополитическом аспекте этой теории.

Термин *Четвертый мир*, в отличие от *Первого мира* — развитых капиталистических стран, *Второго мира* — стран бывшего социалистического лагеря, *Третьего мира* — развивающихся стран, был введен в 1974 году Дж. Мануэлем (George Manuel). Сам Мануэль, говоря о Четвертом мире, имел в виду американских индейцев, но затем под термином стали пониматься все коренные народы, не имеющие (или потерявшие) своей государственности, хоумленды (то есть изначальные территории проживания) которых были захвачены и вошли в состав государств других народов, так называемых народов-колонизаторов.

Классическое описание теории Четвертого мира дали выдающийся американский географ и борец за права коренных народов Бернард Нитцшманн (Nietzschmann) и

южноафриканский географ Ричард Григс (R. Griggs), на нем мы и остановимся¹⁴.

В основе концепции Четвертого мира лежит тезис, что этносы и их культура — первичны, а государства и политика — вторичны, этносы естественны, а государства искусственны. Этносы существуют очень долго, если их насильно не уничтожать (ассимилировать). А государства — достаточно кратковременны, и межгосударственные границы напоминают линии, проведенные на песке.

Примеры устойчивости наций. Латыши потеряли независимость в 1242 г. и возродили ее только через 676 лет с крахом Российской империи. Предки современных албанцев — иллирийцы — были колонизированы греками в 625 г. до н.э., и только через 2500 лет было образовано независимое государство Албания. А евреи восстановили свою государственность через 2000 лет после римского захвата. Примеров можно приводить достаточно много.

Государства же существуют достаточно кратко. Появление в XXI в. 136 новых государств — яркое тому подтверждение. Государства, имея в руках органы насилия, стирают в интересах управления и облегчения пользования природными ресурсами культурное и этническое многообразие на своей территории. При этом происходит глубокая подмена понятий, которую наглядно можно показать в следующей таблице.

Таким образом, согласно теории Четвертого мира, современный политический порядок глубоко несправедлив. Хотя империй в прежнем понимании вроде бы не существует (так последней империей считалась Португалия, которая в 70-е годы рассталась со своими африканскими колониями), многие современные государства являются остатками бывших империй, которые потеряли свои заокеанские

¹³ Например, о теории Четвертого мира нет ни слова в таких фундаментальных изданиях, как *New Dictionary of the History of Ideas*, 2005, Thomson Gale, 6 Vol. *Britannica* не выделила этой теории отдельной статьи, хотя дала слово одному из ее авторов — Р. Григсу (R. Griggs). См. *The Geography of Europe's Fourth World Nations*. — *Britannica*, 2000.

¹⁴ См. *Nietzschmann B. The Fourth World: Nations Versus States // Reordering The World. Geopolitical perspectives on the Twenty-first Century*. Westview, 1994; *Richard Griggs. The Breakdown of States*. — <http://www.cwis.org>. В русскоязычной литературе содержательное описание теории дано М.С. Мироненко в книге Колосов В.А., Мироненко Н.С. *Геополитика и политическая география*. — М., 2005, с. 189–199.

ТЕРМИНОЛОГИЯ СТРОИТЕЛЕЙ НАЦИЙ (NATION-BUILDING)
И ЕЕ ПЕРЕВОД НА ЯЗЫК ЧЕТВЕРТОГО МИРА

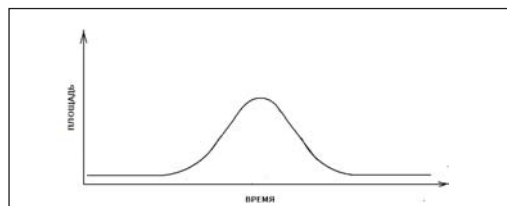
Терминология строителей наций с помощью государств, уничтожающих нации	Перевод на язык Четвертого мира
Этническая группа	Оккупированные государством народ и хоумленд
Этнолингвистическая группа	Нация, ограбленная во всем, кроме языка
Народ	Народ государства, искусственно созданный
Нация	Идеал многонациональных государств
Национальное строительство	Государственное строительство через национальное разрушение
Политическая интеграция	Вторжение
Государственная экономика	Систематическое ограбление наций
Экономическое развитие	Захват и разграбление природных ресурсов
Ассимиляция	Этноцид
Крестьяне	Безымянные члены безымянной нации
Сепаратисты	Нация, которая никогда не входила в государство
Мятежники	Большая вооруженная группа людей определенной нации
Террористы	Небольшая вооруженная группа людей определенной нации
Национальное освобождение	Неевропейский колониализм
Национальная безопасность	Государственно-милитаристская оккупация наций
Национальный интерес	Государственный интерес

колонии, но продолжают господствовать над народами своих метрополий. К таким государствам относятся: Великобритания (господствующее ядро — Англия), Испания (Кастилия), Франция (Иль-де-Франс, Лангедойл), Германия (Бранденбург/Пруссия), Италия (Пьемонт), Норвегия (Вьесфольд), Швеция (Упланд), Россия (Московия), Турция (Осман), Иран (Парс), Саудовская Аравия (Нежд), Индия (Хиндустан), КНР (Китай), Филиппины (Таголог), Вьетнам (Вьет), Таиланд (Таи), Бирма (Мьянма), Малайзия (Малакка), Индонезия (Ява), Эфиопия (Амхара). Поэтому на повестку дня встает вопрос о новом мировом порядке, основанном на конфедерации, организованной по национальным и региональным линиям; примером чему является движение Европа Регионов (ER).

Отметим, что понятие оптимальной площади государства в рамках концепции Четвертого мира является еще практически не разработанным и может послужить предметом для самостоятельной большой работы. Особый интерес представляют государства не с постколониальными, а с историческими границами, поскольку они

показывают тенденцию эволюционного развития территорий государств. А тенденция эта свидетельствует, что современная площадь исторического государства стремится совпасть с первоначальной площадью государства, то есть замкнуть спираль территориального развития и совершить возвращение к первоначальным размерам (а в некоторых случаях и границам).

Графически это можно выразить так.



Такой полный цикл: государство-хоумленд — империя — государство-хоумленд совершили уже Австрия, Голландия, Сербия, Португалия.

Близки к окончанию этого цикла Великобритания, Испания, Италия, Германия, Россия, Индия, Китай — то есть государства или федеративные, или региональные, подчиненные этносы которых уж

приобрели или приобретают ограниченный суверенитет.

На стадии империй застряли Франция, Турция, Иран и др. Другие государства, территория и границы которых были образованы искусственно и которые возникли после распада империй — это все государства ЛА, подавляющее число африканских государств, многие государства Азии — переживают процесс самоидентификации и находятся на стадии становления, и вопрос об их будущем является дискуссионным. В этом отношении наиболее благоприятны шансы у государств с оптимальной площадью и национально однородных. Это поч-

ти все островные государства, а также государства, указанные в таблицах, как не обладающие внутренним ШС (см. в тексте книги).

Далее мы попытаемся показать на примере отдельных стран их круг развития: от хоумленда господствующей нации до империи, и опять возвращение к первоначальной территории. Нетрудно увидеть, что государства, территория которых совпадает с территорией государствообразующего хоумленда, как правило, обладают оптимальной территорией и не имеют внутреннего ШС.

Глава 1

ЕВРОПА

В настоящее время в Европу входят 44 государства, включая Россию. В двадцати девяти из них, главным образом в силу их площади, нет внутреннего ШС. Поэтому в данной работе эти государства мы не ана-

лизируем. Остальные государства, имеющие коэффициент внутреннего ШС («коэффициент распада»), мы проанализируем на предмет их возможного разделения.

ЕВРОПЕЙСКИЕ ГОСУДАРСТВА, НЕ ИМЕЮЩИЕ ВНУТРЕННЕГО ШС

№	Государство	Столица	Площадь, кв. км	Население 2007 г.
1	Албания	Тирана (Tirana)	28 748	3 087 000
2	Андорра	Андорра-ла-Вьеха (Andorra la Vella)	464	70 000
3	Белоруссия	Минск (Minsk)	207 600	9 679 000
4	Бельгия	Брюссель (Brussels)	30 518	10 516 000
5	Болгария	София (Sofia)	110 994	7 673 000
6	Босния и Герцеговина	Сараево (Sarajevo)	51 129	4 672 000
7	Ватикан	Ватикан (Vatican City)	0,44	767
8	Венгрия	Будапешт (Budapest)	92 966	10 038 000
9	Ирландия	Дублин (Dublin)	70 273	4 104 000
10	Исландия	Рейкьявик (Reykjavik)	102 928	299 000
11	Латвия	Рига (Riga)	64 598	2 279 000
12	Литва	Вильнюс (Vilnius)	65 300	3 404 000
13	Лихтенштейн	Вадуц (Vaduz)	160	36 000
14	Люксембург	Люксембург (Luxembourg)	2 586	463 000
15	Македония	Скопье (Skopje)	25 433	2 057 000
16	Мальта	Валетта (Valetta)	315	386 000
17	Молдавия	Кишинев (Chisinau)	33 843	3 727 000
18	Монако	Монако (Monaco)	2	33 000
19	Нидерланды	Амстердам (Amsterdam)	41 526	16 447 000
20	Сан-Марино	Сан-Марино (San Marino)	61	31 000
21	Сербия	Белград (Belgrade)	102 350	10 150 000
22	Словакия	Братислава (Bratislava)	49 034	5 379 000
23	Словения	Любляна (Ljubljana)	20 273	1 963 000
24	Финляндия	Хельсинки (Helsinki)	338 145	5 275 000
25	Хорватия	Загреб (Zagreb)	56 542	4 469 000
26	Черногория	Подгорица (Podgorica)	13 812	685 000
27	Чехия	Прага (Prague)	78 867	10 210 000
28	Швейцария	Берн (Bern)	41 285	7 523 000
29	Эстония	Таллинн (Tallinn)	45 226	1 333 000

1.1. ВЕЛИКОБРИТАНИЯ И ИРЛАНДИЯ



ФЛАГ
ВЕЛИКОБРИТАНИИ
С 1801 г.

Официальное название: Соединенное Королевство Великобритании и Северной Ирландии

Площадь: 243 тыс. кв. км.

Столица: Лондон (London).

Население: 60,4 млн (2007).

Этнический состав: англичане — 81,5 %; шотландцы — 9,6 %; ирландцы — 2,4 %; уэльсцы — 1,9 %; ольстерцы — 1,8 %; черные — 1,8 % (карибцы — 0,9 %; африканцы — 0,7 %); индийцы — 1,7 %; пакистанцы — 1,2 %; другие — 2,1 % (1998)¹⁵.

Религии: протестанты — 53,3 % (в том числе церковь Англии, государственная — 45 %; церковь Шотландии, государственная — 1,3 %; другие — 7 %); католики — 9,6 %; православные — 0,9 %, мусульмане — 2 %; другие и неверующие — 31,6 % (2000)¹⁶.

Официальный(е) язык(и): английский.

Государственное устройство: унитарное государство.

Административное деление: Англия (столичная область), Уэльс, Шотландия, Северная Ирландия (Ольстер). В самостоятельные административные единицы выделены о. Мэн, о. Гернси и о. Джерси.

Коэффициент внутреннего ШС: 0,5.

Государствообразующая нация — англичане, создали в 829 г. королевство Англию, которое путем дальнейшей экспансии подчинило себе сначала весь о-в Великобритания, Ирландию, а в XVII–XIX вв. стало крупнейшей в истории империей. Однако уже в XXI в. начался стремительный распад Британской империи, и в настоящее время она имеет площадь начала XVII в.

Великобритания включает три исторические провинции острова Великобритания: Англию, Уэльс, Шотландию, а также Северную Ирландию (Ольстер). Что касается острова Мэн, расположенного в Ирландском море, и Нормандских остро-

вов в заливе Сен-Мало, то они являются владением английской Короны и юридически не являются частью Великобритании. Это означает, что никакой закон английского Парламента не применяется к этим островам.

В настоящее время в Великобритании происходит переход от унитарной конституционной монархии к федеративной. Приобрела самоуправление Шотландия, где после трехсотлетнего перерыва возобновил работу парламент. В Уэльсе, в рамках референдума 18 сентября 1997 г., 50,3 % жителей проголосовали за создание уэльской Ассамблеи. Уэльская Ассамблея взяла под свою ответственность некото-

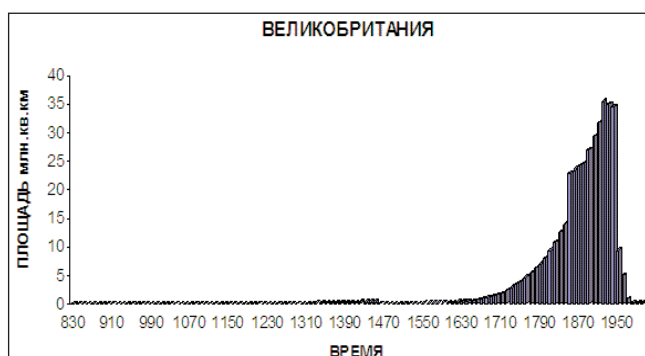


График динамики территории Великобритании

¹⁵ <http://www.worldstatesmen.org>.

¹⁶ Там же.

рые направления, ранее входившие в компетенцию английского правительства: уэльский язык, образование и экономическое развитие. Между тем, уэльская Ассамблея весьма отличается от Ассамблеи Шотландии: она не располагает никакой законодательной властью и не может взимать налоги. Что касается Северной Ирландии, то Ольстер имеет свой парламент с 1922 г. и официально называется Автономная провинция Ольстер.

В рамках феномена ШС наиболее вероятно отделение Шотландии, Северной Ирландии (с возможным воссоединением с Республикой Ирландией), а также острова Мэн. Отделение Уэльса, прогнозируемое львовскими этнополитиками, представляется менее вероятным, поскольку главный город Уэльса *Кардифф*, образованный норманнами в XI в. и ставший административным центром Уэльса при англичанах, не является древней столицей Уэльса и не находится на расстоянии ШС от *Лондона*.

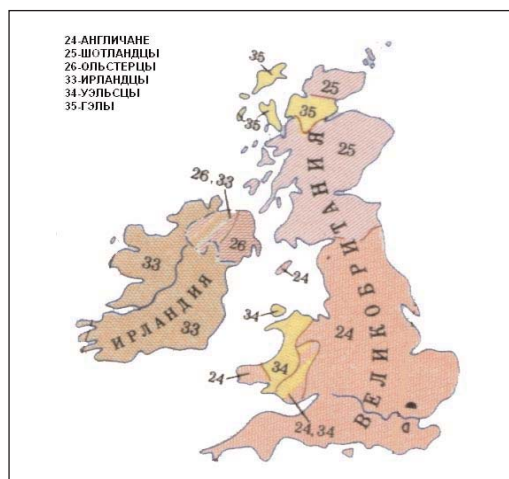
Обратим внимание на методику подсчета коэффициента внутреннего ШС. Он подсчитывается путем деления количества ШС между административными центрами субъектов территориального деления первого уровня (республиками,

штатами, областями, регионами, землями, провинциями и т. д.), столицей государства и общим количеством этих субъектов, за исключением столичной области (провинции, штата и т. д.), если таковая имеется. Например, в данном случае в Великобритании существуют следующие административно-территориальные единицы первого уровня: четыре исторических области, в том числе и та, административный центр которой является и столицей всего государства, и три самоуправляемые административные единицы: о-в Мэн, о-в Гернси и о-в Джерси. Таким образом, всего семь. Но столичную единицу мы не учитываем, и отсюда получаем шесть единиц. Делим 3 ШС между столицей и административными центрами единиц первого уровня на 6 и получаем 0,5.

Если бы столица государства была выделена в отдельную административную единицу, то мы бы ее не учитывали. Например, в США существуют 50 штатов и столичный федеральный округ Колумбия, в котором находится столица США *Вашингтон*. Всего в США наблюдаются 15 ШС. 15 делим на 50 и получаем 0,3 — «коэффициент распада» США.



Великобритания и Ирландия. Современная карта



Этносы Великобритании

№	Адм. единица	Адм. центр	Площадь, кв. км	Население, 2007 г.	ШС
1	Шотландия (Scotland)	Эдинбург (Edinburgh)	78 783	5 001 000	0,5 ШС
2	Северная Ирландия (Northern Ireland)	Белфаст (Belfast)	14 120	1 738 000	0,5 ШС
3	о. Мэн (Isle of Man)	Дуглас (Douglas)	572	76 000	МШ
КОЭФФИЦИЕНТ ШС 3:6 = 0,5					



ФЛАГ
КОРОЛЕВСТВА
ШОТЛАНДИЯ
1512–1707 гг.

ШОТЛАНДИЯ (АЛЬБА)

Значение такого события, как возрождение Шотландского парламента, полностью можно оценить, лишь обратившись к истории Шотландии, Англии и Великобритании, рассмотрев его в контексте процессов, происходящих в жизни британского общества и в современной Европе.

Великобритания — унитарное государство (парламентская монархия) с единой законодательной системой (писаной конституции страна не имеет), осуществляющее политику автономизации. Активные интеграционные процессы, имевшие место на протяжении последних трехсот лет, не привели к упразднению различий между регионами Великобритании, традиционно обладающих этнокультурными особенностями, о чем свидетельствует тот факт, что все референдумы, проводившиеся в Великобритании после 1945 г. (кроме одного, обсуждавшего вопрос вступления страны в Общий рынок), были посвящены проблеме автономизации.

Истоки шотландской государственности восходят к IX–XI вв. В 1034 году возникло единое Шотландское королевство. До XVII в. оно то входило в состав Англии, то отделялось от нее, пока в 1603 году, с восцарением на английском престоле шотландского короля Якова Стюарта, окончательно не объединилось с Англией. Но до начала XVIII в. юридически Англия и Шотландия были разными королевствами, управляемые одним королем. Это противоречие было устранено путем создания Англо-Шотландской унии. 1 мая 1707 г. Акт о союзе был признан королевой Анной, и Англо-Шотландская уния вступила в силу. Создалось унитарное государство с общим двухпалатным парламентом в *Лондоне*. Шотландский парламент и правительство упразднились. В парламент Великобритании (нового, объединенного государства) избирался 61 депутат от Шотландии (45 в палату общин и 16 — в палату лордов). Англия была представлена в парламенте 513-ю депутатами. 25 марта 1707 г. парламент Шотландии завершил свою работу.

Проходившая в 1989 г. в Мюнхене (Германия) конференция «Европа регионов» (в конференции участвовали представители 36 регионов из 9 стран) отметила, что будущее Европейского союза — за «трехэтажным построением: регион — государство — сообщество» (заметим: где роль регионов, а значит и сообщества, будет увеличиваться, а роль государства уменьшаться). Фактически процесс деволюции в Шотландии — шаг навстречу «трехэтажным» конструкциям ЕС. Сегодня основное внимание исследователи уделяют перспективе отношений Шотландского парламента с Вестминстером, поиску аналогов возникшей ситуации в деятельности региональных парламентав других государств Европы (Баварского в Германии, Каталонского в Испании и др.), проблеме возможного перехода Великобритании к федеративному устройству и перспективам появления парламента Англии. Во всяком случае, шотландский Парламент располагает достаточно ограниченной политической властью, хотя может законодательствовать и взимать налоги. Английский Парламент оставляет себе конституционные дела, национальные финансы, внешнюю политику, социальное обеспечение, социальное страхование и гражданство.

Каким будет в ближайшие годы соотношение сил между английским Парламентом и шотландским исполнительным органом, который должен представлять интересы Шотландии в правительстве Великобритании, покажет история. Для шотландских националистов, интересы которых выражает Шотландская национальная партия (Scottish National Party — SNP), цель которой — шотландская независимость в пределах Европейского союза (ЕС) и Содружества наций, новая политическая структура еще слишком хрупка, в то время как для английских консерваторов это первый шаг к распаду страны. Но с позиций феномена ШС Шотландия имеет хорошие шансы на отделение: древняя столица Шотландии *Эдинбург* находится от *Лондона* на расстоянии 0,5 ШС. Но если бы даже *Эдинбург* не находился от *Лондона* на расстоянии ШС, в силу того что Великобритания является сложносоставным государством, а *Эдинбург* стал столицей независимо от *Лондона*, он имеет

неплохую вероятность снова стать столицей независимой Шотландии.

С отделением Шотландии возможно и появление независимых островных государств, которые сейчас образуют три так называемые островные административные области Шотландии: Шетландская, Оркнейская и область Западных островов. Учитывая своеобразную этнополитическую историю этих островов, материнской столицей для новых островных столиц будет не *Эдинбург*, а *Лондон* — крупнейший культурный и политический центр Великобритании на протяжении почти всей ее истории.

Североатлантические острова: Оркнейские, Шетландские, Фарерские и Гебриды — были для викингов естественными площадками для организации набегов на Великобританию, Ирландию, Северную Францию. Пока король Норвегии Харальд Прекрасноволосый не утвердил свою власть над островами, они были гнездами пиратов.

Оркнейские острова (площадь 992 кв. км, население 19,2 тыс. человек — 2001 г.), включающие более 70 островов и островков (только около 20 из них обитаемы), лежат в 32 км к северу от шотландского материка. Норвежские викинги захватили и колонизировали острова в IX в.; потом острова управлялись Норвегией и Данией. Оркнейские и Шетландские о-ва перешли под управление Шотландии в 1472 г. в качестве компенсации за неуплату приданого Маргарет Датской королю Якову III. На норвежском диалекте *норн* здесь говорили до конца XIX в. Поэтому, если когда-либо Шотландия получит независимость, Оркнейские и Шетландские о-ва могут вполне пойти собственным путем¹⁷.

Шетландские острова (площадь 1,4 тыс. км, население 96 тыс. человек — 2001 г.) — группа приблизительно из 100 островов (менее 20 из них населены), лежащие в 210 км к северу от шотландского материка. В VIII–IX вв. на острова вторглись скандинавы, которые управляли островами до XV в.; с того времени сохранилось много норвежских обычаев. В 1472 г. острова были переданы шотландской короне. Острова, однако, остались вне господству-

ющей тенденции шотландской истории и традиций.

Западные острова (площадь 2,9 тыс. кв. км, население 29,4 тыс. человек — 2001 г.) состоят из островов Внешние Гебриды, лежащих в 65 км от северо-западного побережья Шотландии. Многие из островов необитаемы, и почти все население живет на двух островах — Льюисе и Харрисе.

Между административными центрами Оркнейских, Шетландских и Западных островов *Керкволл* (*Kirkwall*), *Леруик* (*Lerwick*), *Сторноуэй* (*Stornoway*) и *Лондоном* 2 МШ, ШС и 2 МШ соответственно. Учитывая экономическую самодостаточность островов (нефтяной бум в Северном море и рыбный промысел), а также их этнокультурную обособленность от Англии и Шотландии, можно прогнозировать их отделение от Великобритании. Не исключена возможность объединения этих островов в своего рода федерацию, так как ни одна из возможных столиц этих островов не находится друг от друга на расстоянии ШС.

ОЛЬСТЕР (СЕВЕРНАЯ ИРЛАНДИЯ)

Северная Ирландия (*Ольстер/Ulster*) политически отделена от юга Ирландии с 1921 года. Жители Северной Ирландии — английского, шотландского и ирландского происхождения. Североирландцы английского и шотландского происхождения — обычно называемые *Ulster-Scots* — образуют большинство населения (60 %); они исповедуют протестантизм и поддерживают политику присоединения к Великобритании. Другие 40 % — коренные ирландцы, то есть католики и националисты, рожденные в Ольстере, и они считаются сепаратистами, желающими присоединиться к Республике Ирландия. Между тем, даже если протестанты составляют 60 % населения Северной Ирландии, они понемногу сравниваются с католиками, чей уровень рождаемости остается выше. В школах городов, где живут и католики, и протестанты, дети католиков мажоритарны уже сегодня. Обращая внимание на этот демографический фактор, известный канадский социолог Жак Леклерк (*Jacques Leclerc*) пишет: «Надо подчеркнуть, что территория Северной Ирландии

¹⁷ <http://www.tlfq.ulaval.ca/axl/europe/paysgalles.htm>.

представляет сегодня анахронизм, предназначенный защищать англо-протестантское меньшинство острова Ирландии. Что бы там ни было, Великобритания и, главным образом, северно-ирландские протестанты должны привыкнуть к мысли, что Ольстер от них ускользает и возвратится, вероятно, в республику Ирландию, даже если это произойдет не со дня на день»¹⁸.



ФЛАГ О-ВА МЭН
С 1971 г.

ОСТРОВ МЭН

Остров Мэн (площадь 588 кв. км, население 70 000 человек) расположен в Ирландском море на равном расстоянии между островом Ирландия и островом Великобритания. Остров Мэн является не частью Великобритании, а собственностью английской Короны. Был занят вначале кельтами, затем римлянами и ирландскими колонистами. Большое влияние на язык и культуру острова оказали норвежские викинги, находившиеся на острове около 5-ти веков — с VIII до середины XI-II в. Под власть англичан остров Мэн перешел окончательно в 1346 г. С тех пор мэнский язык подвергался влиянию английского языка, но все же сумел сохраниться до XIX в. С прибытием многочисленных английских иммигрантов и ассимиляции средних слоев населения мэнский язык исчез из повседневного общения. Тем не менее, остров Мэн смог сохранить некоторую политическую независимость по отношению к английской Короне, которая предоставила ему, как и Нормандским островам, особый статус. В 1866 году английский парламент принял *Закон таможен и портов острова Мэн*. В силу этого закона остров Мэн считался государством, зависимым от английской Короны, а не от Великобритании. Этот статус означал, что остров Мэн мог принимать свои собственные законы и реализовывать их благодаря собственной судебной системе и своей местной полиции; остров мог сам собирать налоги и таможенные пошлины. Местный парламент (*Tynwald Court*), который существует

уже более 1000 лет, является, быть может, наиболее старым представительским учреждением в мире.

Эта самостоятельность острова Мэн существует и сегодня. На острове работает местный парламент — *Tynwald Court*, состоящий из Дома ключей («The House of Keys») и Законодательного Совета («The Legislative Council»), возглавляемый губернатором провинции, который назначается королевой Англии. Правительству острова разрешено заниматься только внутренними делами острова. Правительство Великобритании, согласно традиции, отвечает за защиту и внешние дела острова. В настоящее время происходит возрождение мэнского языка вместе с возрождением национального самосознания мэнцев. И если отделение Норманнских островов по феномену ШС маловероятно (административный центр островов находится от Лондона на расстоянии, меньшем МШ), то сецессия о-ва Мэн вполне возможна, так как расстояние между *Дугласом*, столицей о-ва, и *Лондоном* равно МШ.



ФЛАГ ИРЛАНДИИ
С 1937 г.

ИРЛАНДИЯ

Ирландия (площадь 70,3 тыс. кв. км, население 4 млн. — 2004 г.) — однонациональная страна. В IV в. до н.э. в Ирландию из Шотландии переселились кельтские племена, известные под именем гэлов, у которых была особая религия (друидская) и письмо (огамическое). В V в. население острова приняло христианство. С 795 по 1014 гг. остров был под властью норвежцев викингов, которые в 841 г. основали *Дублин*. В 1170 году Ирландия была завоевана англо-норманнами, и *Дублин* в начале XII в. стал административным центром английской колонии в Ирландии. С 1801 г. Ирландия — часть Великобритании. На протяжении всей колониальной истории ирландцы боролись за свою независимость, но стать независимым государством Ирландия смогла только в XXI в. 6 декабря 1922 г. на карте Европы появилось Ирландское

¹⁸ <http://www.tlfq.ulaval.ca/axl/europe/irlande.htm>.

Свободное Государство (британский доминион), с 11 декабря 1948 г. — Республика Ирландия.

Отделение Ирландии произошло по ШС: *Дублин* находится от *Лондона* на расстоянии МШ.

1.2. ФЕДЕРАТИВНАЯ РЕСПУБЛИКА ГЕРМАНИЯ



ФЛАГ ГЕРМАНИИ
С 1919 г.
(С ПЕРЕРЫВАМИ)

Официальное название: Федеративная Республика Германия.

Площадь: 357 тыс. кв. км.

Столица: Берлин (Berlin).

Население: 82,5 млн (2007).

Этнический состав: немцы — 92 %; турки, итальянцы, греки, сербы, русские, поляки и др. — 8 %¹⁹.

Религии: лютеране — 33,9 %; католики — 33,5 %; мусульмане — 4,4 %; другие — 8,8 %; неверующие — 19,4 % (2000 г.)²⁰.

Официальный(е) язык(и): немецкий.

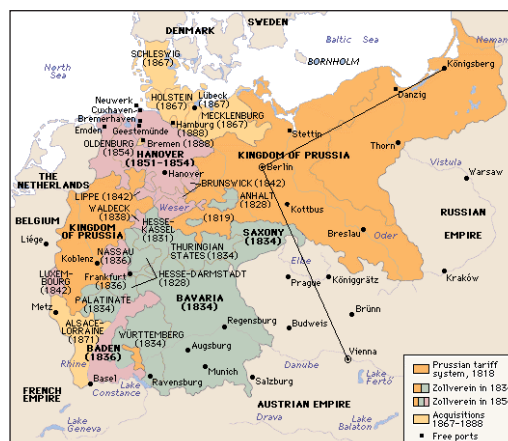
Государственное устройство: федеративная республика.

Административное деление: 16 земель, включая столичную. Итого: 15 единиц без столичной земли.

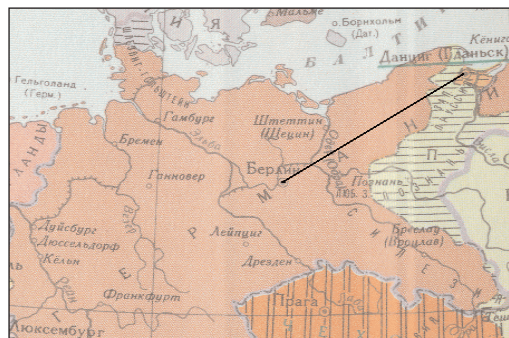
Коэффициент внутреннего ШС: 0,33.

История германского государства ведет свое начало с середины IX в., когда Верденский договор 843 г. разделил основанную Карлом Великим империю на три части: Западно-Франкское королевство, Италию и Восточно-Франкское королевство, что послужило началом образования Франции, Италии и Германии. Площадь Восточно-Франкского королевства сразу после образования составила 317 000 кв. км, или 0,89 площади современной ФРГ. Таким образом, понадобилось одиннадцать веков, чтобы через распад Германского королевства на мелкие феодальные владения, а потом в середине XIX века их объединение, через территориальную экспансию и новый распад уже на два государства, через миллионы жертв во имя Великой Германии и борьбы за жизненное пространство, германский народ в начале 90-х гг. XXI века получил ту же территорию, какую он имел в середине IX в. в самом начале самостоятельного государственного строительства.

Уникальность Германии и во времена Королевства Германия, и во времена «Священной Римской империи германской нации» (за исключением недолгого периода ранней истории Германского королевства) заключалась в том, что это



Пруссия и Германские государства



Берлин и Данциг, 1920–1939 гг.

¹⁹ <http://www.tlfq.ulaval.ca/axl/europe/europeacc.htm>.

²⁰ <http://www.worldstatesmen.org>.



Разделенная Германия. 1949–1991 гг.

было государство без определенной столицы: роль столиц выполняли центры герцогств и княжеств, правители которых носили королевскую или императорскую корону. Причина состоит в том, что в силу различных факторов города в Германии, в отличие от городов многих других стран, не сыграли объединяющей государственной роли. В середине XV в. наиболее сильным германским государством стал Бранденбург (в дальнейшем Пруссия) со столицей в г. Берлине, основанном в 1307 г. Прусское королевство и объединило государства Германского союза (22 монархии и 3 вольных города) в единую империю со столицей в г. Берлине.



ИСТОРИЧЕСКИЙ
ФЛАГ ДАНЦИГА
с 1457 г.

После поражения Германии в Первой мировой войне часть Восточной Пруссии была включена в состав вновь появившейся на карте Европы Польши, а город Данциг, находящийся в МШ от Берлина, стал самоуправляющимся городом-государством. После начала Второй мировой войны и разгрома Польши Данциг вошел в состав Третьего рейха.

Потерпев поражение от войск союзников, Германия оказалась расчлененной на 4 части — по зонам оккупации СССР, Ве-

ликобритании, США и Франции. Вскоре британская и американские зоны были объединены в одну — так называемую Бизонию. В 1948 году к ней присоединилась и французская зона. Так было положено начало образованию в 1949 г. ФРГ, столицей которой стал основанный древними римлянами Бонн, находящийся в 0,5 ШС от Берлина.

С воссоединением Германии в 1991 г., вернее, включением Восточной Германии в ФРГ, столицей государства снова стал Берлин. При этом на территории бывшей ГДР были воссозданы пять федеральных земель: Бранденбург, Мекленбург, Саксония-Ангальт, Саксония, Тюрингия. Права германских земель в общем совпадают с правами канадских провинций, штатов США и швейцарских кантонов: каждый из них обладает своей конституцией, парламентом и своей законодательной компетенцией.

На карте современной Германии мы видим проявление шага столиц и пониманием, что Германия не случайно стала федеративным государством, а Берлин не случайно стал ее столицей. Столица Австрии (а до 1918 г. — Австро-Венгерской империи) Вена, находящаяся в 0,5 ШС от Берлина, в течение долгого времени бывшая соперницей Пруссии за гегемонию в Германии, имеет гораздо худший «коэффициент» связи по шагу столиц со столицами других германских государств²⁰.

Но ШС, выполняющий функцию связи в федеративных государствах, при авторитарной политике центра может превратиться в свою противоположность и стать не фактором связи, а фактором разделения государства.

Из таблицы и карты следует, что критические точки ФРГ располагаются по направлениям центр — запад и центр — юг.

Когда на фронтах Первой мировой войны рухнул Второй рейх, именно земли,

²⁰ Парламент германских государств, заседавший в г. Франкфурте 14 января 1849 г., решил, что Австрия может быть допущена в Германскую империю «лишь в соответствии с уже принятыми статьями конституции, запрещающими политическое слияние какого-либо немецкого государства не с немецким государством. Так как венский двор более чем когда-либо упорствовал в своем намерении не считаться с этим требованием, он был устранен из объединения, которое сознательно отвергало тем самым всякий не тевтонский элемент и считало, что Австрия находится под господствующим влиянием славян, а, может быть, даже и России» — Дебидур А. Дипломатическая история Европы 1814-1878. — Т. 2. — Ростов-на-Дону, 1995. — С. 26.



Современная карта ФРГ

столицы которых расположены к югу и к западу от *Берлина* на расстоянии ШС, предприняли попытки отделения.



ФЛАГ РЕЙНСКОЙ РЕСПУБЛИКИ 1919–1923 гг.

1 июня 1919 года образовалась Рейнская Республика со столицей в *Висбадене*, которая вскоре была разгромлена правительственными войсками.

21 октября 1923 года при поддержке французских и бельгий-

ских оккупационных властей была провозглашена Рейнская Республика со столицей в *Кельне*, которая по государственному устройству являлась конфедерацией из трех государств: Нижнего Рейна, Верхнего и Среднего Рейна и Рура. 26 ноября 1924 года конфедерация распалась. 12 ноября 1923 года возникла Палатинская Республика со столицей в *Шнеере*, которая 17 февраля 1924 года была разгромлена.

Обратим внимание, что *Висбаден*, *Кельн* и *Шнеер* находятся на расстоянии 0,5 ШС от *Берлина*.

До 1870 года Бавария была независимым королевством Германии. С 1918 года сепаратизм, подпитываемый исторической памятью и конфессиональными различиями с северогерманскими протестантскими



ФЛАГ БАВАРИИ С 1918 г.

землями (Бавария, как известно, является одним из оплотов немецкого католицизма), периодически поднимал здесь голову: от недолговечной Баварской Советской Республики 1919 г. до фашистских путчей в 1920-х. После Второй мировой войны образовалась Баварская Партия (*Bayernpartei*, ВР), цель которой — восстановление независимого баварского государства. В 1949–1953 гг. ее представители избирались в Бундестаг, но с середины 1960-х годов ее активность уменьшилась.

Возможен ли в не очень далеком будущем распад ФРГ? И тут мнение аналитиков расходится. Авторы «Этнополитической карты XXI века» считают, что границы ФРГ останутся, скорее всего, неизменными, «поскольку немцы проживают

№	Адм. единица	Адм. центр	Площадь, кв. км	Население, 2007 г.	ШС
1	Бавария (Bayern)	Мюнхен (Munchen)	70 549	12 534 000	0,5 ШС
2	Баден-Вюртемберг (Baden-Wuerttemberg)	Штуттгарт (Stuttgart)	35 752	10 790 000	0,5 ШС
3	Рейнланд-Пфальц (Rheinland-Pfalz)	Майнц (Mainz)	19 847	4 066 000	МШ
4	Гессен (Hessen)	Висбаден (Wiesbaden)	21 115	6 089 000	МШ
5	Северный Рейн-Вестфалия (Nordrhein-Westfalen)	Дюссельдорф (Dusseldorf)	34 083	18 092 000	0,5 ШС
КОЭФФИЦИЕНТ ШС 5:15 = 0,33					



Германия, этнические группы
<http://ethnisme.ben-vautier.com>

на своей этнической территории и нет значительных источников нестабильности»²¹.

Французские этнополитики считают по-другому: «Большая историческая революция последних лет — это немецкое воссоединение. В то же время в обеих странах наблюдается параллельное существование административных и «невидимых» границ. В Германии эти «пунктирные границы» делят страну на «Восток» и «Запад» (с условной границей по Эльбе) и Север и Юг («линия Майна»). Речь идет о культурных, социальных и иных типах границ»²².

Но, по мнению французских аналитиков, Германия распадется снова не по линии Восток—Запад, а по линии Север—Юг, поскольку они неоднородны в этнолингвистическом плане. «Надо уточнить, что весь север Германии (с Кенигсбергом, Берлином, Гамбургом и т.д.) разговаривает не на немецком, а скорее на голландском языке. В немецком государстве существует та же проблема, что и во французском: суще-

ствование различных этносов на севере и на юге. Немецкое единство осуществила Пруссия путем постоянного расширения прусского государства, начиная с 1500 г. и заканчивая империей Бисмарка. Прусское государство было создано рукой немецких колонистов, тевтонских рыцарей, колонизировавших земли прибалтийского этноса, который был истреблен. Именно начиная с колонии было создано национальное немецкое государство»²³.

Принимая во внимание исторически недолгое существование единой Германии, длительные сепаратистские настроения южных и западных земель, конфессиональные различия между Берлином и этими землями, существование свыше 40 лет двух Германий, наконец, высокий коэффициент внутреннего ШС, мы можем прогнозировать, что вероятность распада ФРГ достаточно высока. Уменьшить противоречие между *Берлином* и критическими, с позиций ШС, столицами земель мог бы перенос федеральной столицы из Берлинского мегаполиса в исторический и географический центр Германии, скажем, в г. *Эрфурт* или г. *Айзенах* (указаны условные города). При этом новая столица в силу своего местоположения снимала бы противоречия между Северной, Южной, Западной и Восточной Германией и минимизировала бы возможность распада германской федерации по причине нулевого коэффициента внутреннего ШС. Впрочем, теоретическая возможность распада ФРГ осталась бы существовать и в этом случае, поскольку Германия является сложносоставным государством, в которую входит ряд городов, центров земель, бывших столицами независимых государств (королевств) на протяжении многих веков. Поэтому при определенных обстоятельствах они могут возродиться к новой политической жизни.

²¹ Этнополитическая карта XXI века. — <http://svit21.narod.ru/euro3.html#26>.

²² Жан Луи Веирак, 1993, см. <http://ethnisme.ben-vautier.com>.

²³ Франсуа Фонтан, 1971, там же.

1.3. АВСТРИЯ



ФЛАГ АВСТРИИ
С 1918 г.

Официальное название: Австрийская Республика.

Площадь: 83,9 тыс. кв. км.

Столица: Вена (Vienna).

Население: 8,2 млн (2007 г.).

Этнический состав: австрийцы — 98 %, словене, хорваты, венгры, чехи, словаки, цыгане и т.д. — 2 %²⁴.

Религии: католики — 73,6 %; лютеране — 4,7 %; мусульмане — 4,2 %, другие — 5,5 %; неверующие — 12,0 %²⁵.

Официальный(е) язык(и): немецкий.

Государственное устройство: федеративная республика.

Административное деление: 9 земель (федеральных государств), в том числе столичная. Итого: 8 единиц без столичной земли.

Козфициент внутреннего ШС: 0,125.

Австрия — однонациональное государство, с территорией, близкой к оптимальной. Образовавшись в 1156 году как независимое герцогство в составе Св. Римской империи и в 1282 году став ее ядром, после переноса столицы империи в Вену Австрия на протяжении многих веков выросла в могущественную империю, пока в 1918 году не стала Австрийской республикой почти с той же самой площадью, что и во время своего образования, и вот уже около века демонстрирует пример стабильного устойчивого развития — классический пример возникновения, расцвета и гибели империи.



ФЛАГ
ФОРАЛЬБЕРГА
С 1946 г.

И только крайне западное федеральное государство Форарльберг с а. ц. *Брегенц*, находящимся на расстоянии 0,5 ШС от *Вены*, теоретически имеет шансы на самоопределение. Область была

частью римской провинции Реция до V в. н.э. Захваченная германцами, она стала в 593 году частью Франкского королевства и была позже разделена на графства.



Австрия

Швейцарские немцы из современного швейцарского кантона Валис, переселяясь в XIV–XV вв. в Форарльберг, внесли вклад в германизацию области. Габсбурги, которые приобрели в 1523 году большую часть области, управляли ею вместе с Тиролем. Форарльберг оставался связанным с Тиролем, пока не стал независимой землей Австрии в 1918 году. Из-за диалекта, родственного швейцарскому немецкому, жители Форарльберга в 1919 году провели референдум о присоединении к Швейцарии, но ни швейцарское правительство, ни союзники их не поддержали²⁶.

№	Адм. единица	Адм. центр	Площадь, кв. км	Население, 2007 г.	ШС
1	Форарльберг (Vorarlberg)	Брегенц (Bregenz)	2 601	364 000	0,5 ШС
КОЭФФИЦИЕНТ ШС 1:8 = 0,125					

²⁴ <http://www.state.gov>.

²⁵ Там же.

²⁶ Britannica, 2001.

1.4. ДАНИЯ



ФЛАГ ДАНИИ
С 1219 г.

Официальное название: Королевство Дания.

Площадь: 43 тыс. кв. км (с Фарерскими о-вами и Гренландией — 2220 тыс. кв. км).

Столица: Копенгаген (Copenhagen).

Население: 5,4 млн (2007 г.).

Этнический состав: датчане — 96,9 %; фарерцы — 0,8 %; другие — 2,3 %²⁷.

Религии: христиане — 87,5 % (из которых евангелические лютеране, официальная религия — 85,8 %); мусульмане — 2,2 %, неверующие — 0,3 % (1998 г.)²⁸.

Официальный(е) язык(и): датский.

Государственное устройство: унитарное государство (конституционная монархия).

Административное деление: 19 амтов (округов), включая столичный и 2 самоуправляющихся амта (Фарерские о-ва и о-в Гренландию).

Коэффициент внутреннего ШС: 0,05.

Королевство Дания образовалось в 899 году путем объединения Ютландии, прилегающих островов (Зеландии и др.) и Сконе (Скани). Площадь первого датского королевства была около 75 тыс. кв. км.

В дальнейшем площадь Дании значительно увеличилась после присоединения Норвегии и ее колонии Гренландии, хотя хоумленд собственно датчан сократился после перехода Сконе к Швеции.

Столицы стран, населенных родственными друг другу народами, как правило, связаны между собой шагом столиц. Классический пример тому — страны Скандинавского п-ова. Столица Дании *Копенгаген* связана с *Осло* и *Стокгольмом* 0,5 ШС. Расстояние между Осло и Стокгольмом равно МШ. Таким образом, столицы скандинавских стран в процессе своего становления образовали равнобедренный треугольник. Отметим, что столица Финляндии,

исторически и географически связанной с этими тремя странами, г. *Хельсинки*, также находится на расстоянии ШС от *Копенгагена*, точнее, на расстоянии 2 МШ. Из скандинавских стран Дания раньше всех стала могущественной морской державой. Датский король Кнуд Великий в первой половине XI в. объединил в одно государство Данию, Норвегию и Англию, а датские викинги не только наводили страх на всю Европу, но и основывали в различных ее частях княжества.

Вскоре после смерти Кнуда его государство распалось, но в 1380 г. была заключена уния между Данией и Норвегией (просуществовала до 1814 г.), а при королеве Маргарите Датской в 1397 г. — так называемая Кальмарская уния, объединившая под главенством Дании Норвегию и Швецию. Однако после ряда войн с Данией Швеция перехватила у нее первенство

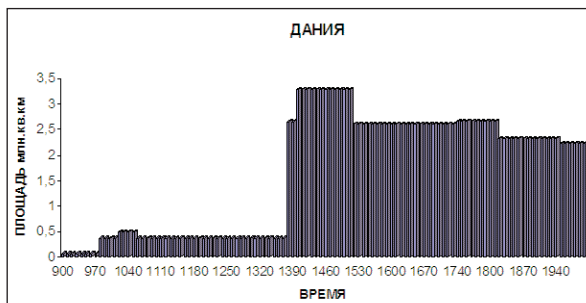


График динамики территории Дании

²⁷ Брук С.И., с. 219.

²⁸ <http://www.state.gov>.



Скандинавия. Современная карта



Этносы Скандинавии (Britannica 2001)

№	Адм. единица	Адм. центр	Площадь, кв. км	Население, 2007 г.	ШС
1	Гренландия / Калаалит Нанут (Greenland/Kalaallit Nunaat)	Nuuk (Godthab)	2 175 600	57 327	3,5 ШС
КОЭФФИЦИЕНТ ШС 1:20 =0,05					

в Балтийском море и к середине XVII в. вошла в число великих держав Европы.

Ее позиции сильно покачнулись после неудачной Северной войны, но среди скандинавских стран, несмотря на потерю Финляндии, она, безусловно, была самым сильным государством.

В 1814 году на Европейском конгрессе было решено наказать Данию за поддержку Наполеона и отблагодарить Швецию присоединением к ней Норвегии. Таким образом властители Европы компенсировали Швеции потерю Финляндии. Но с ростом национального самосознания норвежского народа из объекта истории он стал превращаться в субъект, творца истории, и в 1905 году уния со Швецией была расторгнута. На карте Европы появилось новое государство.

Норвегии, а в 1380 году вместе с Норвегией оказалась в унии с Данией. В 1537 году, с утратой Норвегией статуса королевства, управление Исландией перешло непосредственно к Дании. Административный центр Исландии *Рейкьявик* получил права города только в 1786 году, в то время он насчитывал всего 300 жителей. С экономическим развитием острова Исландии предоставлялись все большие автономные права, пока она не стала в 1944 году независимым государством, а г. *Рейкьявик* — самой северной в мире столицей.

На карте мы видим, что от *Рейкьявика* до *Копенгагена*, столицы Дании с 1433 г., — 2 ШС. Поскольку Исландия имеет оптимальную площадь, внутреннего ШС у нее нет.

ФЛАГ ИСЛАНДИИ
С 1915 г.**ИСЛАНДИЯ**

Остров Исландия (площадь 103 тыс. кв. км, население 299 тыс. человек — 2007 г.) также являющийся частью Скандинавии, если под Скандинавией понимать не только полуостров, а историко-культурную область, стал заселяться около 870 г. в основном норвежцами. В 1362 году Исландия официально перешла под власть

ФЛАГ
ГРЕНЛАНДИИ
С 1985 г.**ГРЕНЛАНДИЯ
(КАЛААЛИТ
НУНААТ)**

Быть может, судьба Исландии ожидает и самый большой остров в мире — Гренландию. Ее площадь 2,175 млн кв. км, 85 %

покрыто льдом. Население (56 тыс. по данным 2007 г., из них коренных гренландцев — инуитов — 86 %, датчан — 14 %) располагается вдоль западного и восточного



Гренландия, Ирландия и Дания. Современная карта

побережья острова на узкой каменистой полосе площадью в 88 тыс. кв. км. Открытый норманнами, он стал датской колонией в 1721 году. В 1953 году Гренландия стала частью Датского королевства. Тогда начался период принудительной *данификации* коренного населения, когда маленьких детей насильно отрывали от их семей и отправляли в датские школы. Превращение гренландцев в «датчан севера», однако, не состоялось, и культурно-языковой ассимиляции не получилось. В 1972 году гренландцы высказались против вступления в Европейское сообщество (сегодня Европейский союз), но были вынуждены войти в него по решению Дании. Это не способствовало симпатиям по отношению к метрополии, и в 1977 г. образовалась националистская партия *Siumut*, выступившая за независимость Гренландии.

Движение за независимость привело к возникновению автономии острова. В 1979 году Гренландия получила статус самоуправления и новое имя — Калаалит Нунаат (буквально «Земля Мужчин»). На референдуме в феврале 1982 года гренландцы проголосовали за выход из Европейского сообщества (Европейского союза), осуществившийся на практике в 1985 году. Этот выход стимулировался желанием защитить акваторию рыбной ловли гренландцев от больших европейских кораблей, рыбачивших в водах страны.

Официальные языки — гренландский (инуитский) и датский. Главой Калаалит

Нунаат является датская королева Маргрет II, представленная на острове губернатором. Действует свой парламент — ландстинг и правительство самоуправления — ландстюре. За полное отделение от Дании («Гренландия — гренландцам») выступает левосоциалистическая партия Инуит Атакагигит (Общество Инуитов) и движение Намминек (*Nammineq*).

Богатые природные ресурсы острова вместе с ростом национального самосознания позволяют прогнозировать в будущем полное отделение Гренландии от Дании, на что указывает и шаг столиц: между столицей Калаалит Нунаат городом *Нуук* (бывший *Готхоб*) и *Копенгагеном* — 3,5 ШС.



НЕОФИЦИАЛЬНЫЙ
ФЛАГ
НАРОДА САМИ

САМИЛЭНД

Сами — наиболее старый народ Скандинавии. Жители проживают в основном на севере Скандинавии: в Норвегии — 30 000, в Швеции — 15 000 чел., в Финляндии — 5000,

в России — 2 000²⁹. Неправильно называются уничижительным названием *саами* (*лопари*), что означает заплата на одежде. Название *лапландцы* является также проблематичным, так как оно может означать всех людей, которые живут в пределах этой области, в том числе и некоренных жителей³⁰. Традиционное занятие сами — оленеводство, однако в действительности

²⁹ Народы мира. Историко-этнографический справочник. — М., 1988. — С. 389.

³⁰ См. сайт <http://www.sametinget.se>.



Самилэнд — государство-проект

только 20 % сами разводят оленей. Подавляющее большинство сами переняли образ жизни населения скандинавских стран. Как и большинство коренных народов, сами никогда не имели собственного государства. В настоящее время существуют политические, культурные и молодежные организации сами во всех четырех странах. К тому же сами располагают с 1991 г.

своим собственным парламентом, названным *Парламентом Сами (Sametinget)*, полномочия которого ограничены культурно-образовательной сферой. Однако с развитием национального сознания функции этого парламента могут быть расширены, и возникнет вопрос о создании территориальной автономии и даже независимого государства сами. Как пишут авторы «Этнополитической карты XXI века», «консолидационный центр сами в Норвегии — *Кеутокейно*, в Финляндии — *Инари*. Однако наиболее вероятной столицей будет *Кируна*, как самый значительный населенный пункт этой территории»³¹. На карте мы видим, что *Кируна* действительно наиболее вероятный претендент на столицу государственного образования сами, так как она находится на расстоянии шага столиц от столиц трех скандинавских стран. *Осло — Кируна: ШС, Стокгольм — Кируна: ШС, Хельсинки — Кируна: 2 МШ.*

1.5. ШВЕЦИЯ



ФЛАГ ШВЕЦИИ
С 1523 г.

Официальное название: Королевство Швеция.

Площадь: 450 тыс. кв. км.

Столица: Стокгольм (Stockholm).

Население: 9,1 млн (2007 г.).

Этнический состав: шведы — 93 %; финны — 3,6 %; другие — 3,4 %³².

Религии: лютеранская церковь (государственная) — 86,5 %; мусульмане — 2,3 %; католики — 1,8 %; др. и неверующие — 9,4 % (1999 г.)³³.

Официальный(е) язык(и): шведский (де-факто).

Государственное устройство: унитарное государство (конституционная монархия)

Административное деление: 21 лён (область), включая столичную область. Итого: 20 единиц без столичной области.

Коэффициент внутреннего ШС: 0,2.

Историческое ядро государства — провинция Упланд в Центральной Швеции, где ок. 500 н.э. образовалось первое шведское королевство свионов (свеев) — Свеаланд. В дальнейшем оно объединилось с королевством гетов, образовав королевство Швецию, которое имело площадь около 130000 кв. км. В дальнейшем территория шведского государства росла путем

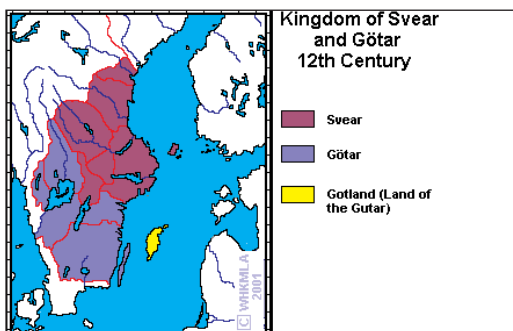
экспансии в хоумленды саамов, финнов, норвежцев и данов (датчан).

В начале XIX в. от Швеции отошла Финляндия, а в начале XXI в. — Норвегия. Возможна ли сецессия других захваченных территорий, и не произойдет ли в будущем возвращения территории Швеции к первоначальному историческому ядру? По ШС это вполне возможно.

³¹ Этнополитическая карта XXI века. — <http://svit21.narod.ru/euro1.html>.

³² Брук С.И., с. 274.

³³ <http://www.worldstatesmen.org>.



Швеция. Исторические регионы



Швеция. Современная карта

Проживающий на севере Швеции коренной народ сам может при определенных условиях образовать свое государство — Самиленд. Кроме Самиленда возможна сецессия двух исторических провинций: норвежского Ямтленда и датской Скании, находящихся ныне в составе Швеции, а. ц. которых — *Эстерсунд* и *Мальмё* — лежат на расстоянии МШ и 0,5 ШС от *Стокгольма*. Возможна и сецессия провинции Халланда, входившей в датские времена в Сканию, а. ц. которой *Хальмстад* находится в МШ от *Стокгольма*. Не исключена вероятность и объединения (восстановления

исторического единства) Скании и Халланда, главные города которых находятся друг от друга на расстоянии меньшем, чем МШ. Кроме того, по ШС возможна сецессия северной шведской провинции Вестерботтен, а. ц. которой (*Умео*) находится на расстоянии 0,5 ШС от *Стокгольма*.

ЕМТЛАНД

Историческая область Емтланд со времен викингов до XII в. была норвежской независимой территорией и управлялась общественным собранием (Jamtamot) на основе собственных законов. Это объясняет происхождение емтландского языка, а также почему для емтландцев шведский язык — неродной язык. После того как Норвегия вошла в состав Дании, Емтландом стал управлять датский король. В 1645 году Емтланд был захвачен Швецией. Официальный язык является шведским, однако по крайней мере 50000 емтландцев знают родной язык. Язык емтландцев отличается от шведского языка по словарю, грамматике и синтаксису. Различие между ними может быть сравнимо с различием между шведским и норвежским языками³⁴. Хотя в Емтланде пока нет активного сецессионистского движения, общая тенденция к повышению статуса исторических регионов делает достаточно вероятным получение Емтландом статуса территориальной автономии, а при определенных обстоятельствах — независимого государства. Тем более что по феномену ШС главный



НЕОФИЦИАЛЬНЫЙ ФЛАГ ЕМТЛАНДА



Емтланд

³⁴ По материалам энциклопедии Britannica 2001 (статья Jamtland) и сайта <http://w1.635.telia.com>.

город Емтланда *Эстерсунд* находится на расстоянии МШ как от *Стокгольма*, так и от *Осло*.



ИСТОРИЧЕСКИЙ
ФЛАГ СКАНИИ

СКАНИЯ

Историко-географическая область Скания (Сконе) до 2-й половины XVII в. находилась в составе Дании. В средние века благодаря мягкому климату она была наиболее развитой сельскохозяйственной областью Скандинавии. Административно-политическое значение Скании возросло в связи с перенесением в 1104 году церковно-административного центра Скандинавии из *Бремена* в *Лунд*. Там же в 40-х гг. XII в. находилась временная столица датских королей. Длительное время (1216–1660 гг.) в Скании действовало свое областное право (Сконское право). С середины XIV в. Скания — объект ожесточенной борьбы между Данией, Швецией и Ганзой, закончившейся включением ее в состав Швеции после Роскильского мира 1658 г. При этом Скания, состоящая из 4-х областей, была разделена: собственно Скания, Холланд и Блекинг вошли в состав Швеции, а остров Борнхольм остался в составе Дании. Последующие мирные договоры гарантировали Скании сохранение традиционного

самоуправления и собственный законодательный орган. Самоуправление было односторонне аннулировано Шведским центральным правительством в 1719 году, а парламентские функции были переданы в *Стокгольм*. С этого времени и начинается шведизация Скании: основание шведского университета в Лунде, введение шведского языка и законов. В настоящее время шведское правительство тормозит создание эффективных региональных политических учреждений, игнорируя тем самым рекомендации ЕС. Характерно, что до 1997 года официально провинции Скания не существовало: новая (старая) провинция Скания была образована в 1997 году из двух ленов — Мальмехус и Кристианстад. Административным центром Скании стала ее древняя столица *Мальмё*. Хотя Скания обладает некоторой автономией, в ней существует движение за региональное самоопределение, так как только самоопределение, по мнению сторонников этого движения, может гарантировать сохранение и возрождение языка Скании и ее культуры. Базой политического самоопределения служит экономическая самостоятельность провинции: хотя Скания имеет умеренные размеры, она является главным в Швеции производителем продовольствия, и ее часто называют «зернохранилищем» Швеции.

№	Адм. единица	Адм. центр	Площадь, кв. км	Население, 2007 г.	ШС
1	Халланд (Halland)	Хальмстад (Halmstad)	5 454	292 000	МШ
2	Емтланд (Jamtland)	Эстерсунд (Ostersund)	49 443	126 000	МШ
3	Скания (Skane)	Мальмё (Malmo)	11 027	1 181 000	0,5 ШС
4	Вестерботтен (Vasterbotten)	Умео (Umea)	55 401	258 000	0,5 ШС
КОЭФФИЦИЕНТ ШС 4:20 = 0,2					

1.6. НОРВЕГИЯ



ФЛАГ
НОРВЕГИИ
С 1821 г.

Официальное название: Королевство Норвегия.

Площадь: 324 тыс. кв. км (со Свальбардом и о. Буве — 386,6 тыс. кв. км).

Столица: Осло.

Население: 4,7 млн. (2007 г.).

Этнический состав: норвежцы — 95,9 %; шведы, датчане, англичане, немцы и др. — 4,1 % (2000)³⁵.

Религии: лютеране — 86 % (государственная церковь); другие христиане — 4 %; мусульмане — 1,5 %; другие и неверующие — 8,5 %³⁶.

Официальный(е) язык(и): норвежский.

Государственное устройство: унитарное государство (конституционная монархия).

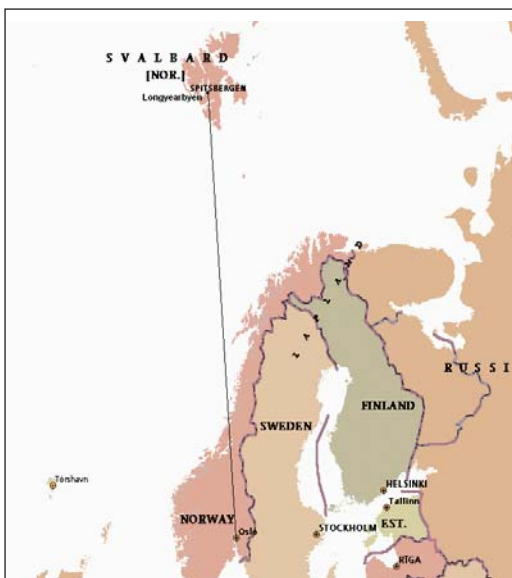
Административное деление: 19 фюльке (областей), включая столицу. Итого: 18 единиц без столичной области.

Коэффициент внутреннего ШС: 0,22.

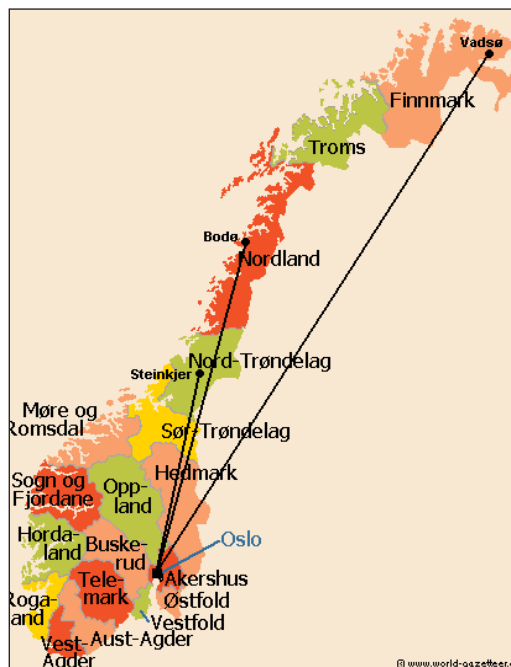
Королевство Норвегия образовалось приблизительно в 900 году. Его площадь составляла около 237 000 кв. км, то есть примерно на треть меньше площади современной Норвегии. Дополнительная площадь, как и в другом скандинавском государстве — Швеции, была захвачена у саамов.

Норвегия — однонациональное государство с населением, проживающим преимущественно в прибрежных районах юга страны. Феномен ШС указывает на три

критические точки к северу от *Осло*. Вероятно и отделение (или автономизация) Свальбарда (о-ва Шпицберген и Медвежий, площадь 61,6 тыс. кв. км, население 2800 человек (2007 г.), из них норвежцы — 55,4 %; русские и украинцы — 44,3 %), поскольку а. ц. Свальбарда *Лонгйир* (в норвежской версии Longyearbyen) находится от *Осло* на расстоянии 2 ШС. Однако как будет происходить разделение Норвегии, сказать определенно пока нельзя.



Норвегия. Современная карта



Осло и Свальбард

³⁵ <http://www.worldstatesmen.org>.

³⁶ <http://www.state.gov>.

№	Адм. единица	Адм. центр	Площадь, кв. км	Население, 2007 г.	ШС
1	Нур-Трэнделаг (Nord-Trøndelag)	Стейнхьер (Steinkjer)	20 777	129 000	МШ
2	Нурланг (Nordland)	Будё (Bodo)	36 302	236 000	2 МШ
3	Финмарк (Finnmark)	Вадсё (Vadso)	45 879	73 000	1,5 ШС
КОЭФФИЦИЕНТ ШС 4:18 = 0,22...					

1.7. ФРАНЦИЯ



ФЛАГ
ФРАНЦИИ
С 1794 г.

Официальное название: Французская Республика.

Площадь: 551,67 тыс. кв. км.

Столица: Париж (Paris).

Население: 61,3 млн (2007 г.).

Этнический состав: французы — 82 %; окситанцы — 12,2 %; эльзасцы — 2,6 %; бретонцы — 2 %; каталонцы — 0,45 %; корсиканцы — 0,49 %; баски — 0,1 %; другие — 0,16 %³⁷.

Религии: католики — 82,3 %; мусульмане — 7,1 %; неверующие — 4,4 %; протестанты — 3,7 %; другие — 2,5 % (2000 г.)³⁸.

Официальный(е) язык(и): французский.

Государственное устройство: унитарная республика.

Административное деление: 22 региона³⁹, включая столичный, 100 департаментов⁴⁰ (в том числе 96, включая столичный, в метрополии и 4 так называемых заморских департамента: Гваделупа, Мартиника, Французская Гвиана, Реюньон), 5 заморских территорий (Новая Каледония, Французская Полинезия, Уоллис и Футуна острова, Французские Южные и Антарктические Территории); 2 территории со специальным статусом (Майотта, Сен-Пьер и Микелон). Итого: 21 единица по регионам без столичного региона; 95 единиц по департаментам в метрополии без столичного департамента.

Коэффициент ШС внутренний: 0,2 по департаментам; 0,095 по регионам.

Франция — старейшая страна Европейской цивилизации. По словам Т. Моммзена, именно завоевание Цезарем Галлии и ее последующая романизация положили начало современной Европе. После распада Римской империи на территории современной Франции складываются первые «варварские королевства». Но свое рождение Франция относит к 843 году, когда в Вердене состоялся раздел империи Карла Великого на три части: Западно-Франкское королевство, Восточно-Франкское королевство и королевство Италия. Этот раздел и положил начало трем современ-

ным национальным государствам: Франции, Германии и Италии. Интересно отметить, что первоначальная площадь этих королевств близка к оптимальной площади государств; в скобках — современная площадь и коэффициент расширения.

- Западно-Франкское королевство — 393 000 кв. км (547 000; 1,4).

- Восточно-Франкское королевство — 317 000 кв. км (357 000; 0,9).

- Королевство Италия — 198 000 кв. км (301 000; 1,5).

На Германии и Италии подробно мы остановимся позднее, а теперь вернемся

³⁷ <http://www.tlfq.ulaval.ca/axl/europe/europeacc>.

³⁸ <http://www.worldstatesmen.org>

³⁹ Строго говоря, данные регионы являются не административно-территориальными образованиями, но территориальными общественными учреждениями, миссия которых состоит в том, чтобы способствовать экономическому и общественному развитию региона. Причем по нумерации во Франции не 100, а 99 департаментов, так как два департамента Корсики обозначены как 20А (Сев. Корсика) и 20В (Южная Корсика).

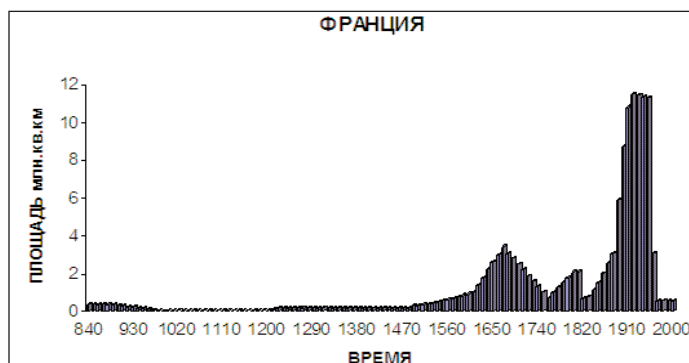


График динамики территории Франции
R. Taagepera, 1978, <http://irows.ucr.edu/>

к Франции. Объединение земель *Парижем*, столицей Франции (с перерывами) еще со времен франков, происходило очень долго и с большим трудом. Это и понятно. Подчинять земли и территории, на которых цветут города и имеется оригинальная культура, организованные в самостоятельные и полусамостоятельные государства — это не совершать «разлив» по девственной в цивилизационном отношении поверхности земли. Культурно-языковая и политическая мозаичность Франции существовала вплоть до Великой революции. Революция 1789 года отменила древние области и заменила их департаментами, постоянной темой французской политики с тех пор стал конфликт между «якобинским» централизмом и консервативными областями. Одним аспектом этой борьбы была попытка центрального правительства искоренить использование местных языков в образовательной системе. Один французский революционер призвал «изгнать из всех частей Франции те жаргоны, которые являются остатками феодализма и памятниками рабства». Такая политика объяснялась тем, что региональные языки и культуры представляли опасность для выживания и целостности французского государства.

Действительно, почти половина территории Франции состоит из областей с лингвистическими меньшинствами, которые разделяют в различной степени осознание культурной уникальности. Они включают Эльзас-Лотарингию, Бретань, Корсику, французскую баскскую страну,

французскую Каталонию, Окситанию и Западную Фландрию. В конце 1960-х годов начался всплеск этнической активности, когда было основано две трети этнических организаций. Подобный всплеск может быть объяснен сецессией Алжира в 1962 г., которая продемонстрировала, что Франция не была в действительности «единой и неделимой», и поднятыми вопросами об основах французской идентичности. На волне движения появились региональные советы с очень ограниченными полномочиями и функциями. Однако роспуск четырех движений сторонников автономии в 1974 году показал, что французское правительство будет препятствовать любой тенденции к реальной региональной автономии⁴⁰.

Исследователи отмечают, что «всплески этничности», которые сегодня порой с тревогой наблюдает мир, имеют различные формы и вызываются многими причинами. В Западной Европе, в частности во Франции, они не приобрели столь резких очертаний, как в Восточной, что можно объяснять не только экономическими причинами, но и политической линией государства, проповедующего доктрину единства народа, и невозможностью его деления на этнические или национальные группы. Подобная дробность, автономия и другие способы выделения какого-либо этноса могут, по мнению французских законодателей, привести к распаду страны или обособлению какой-то из ее частей. Франция является страной, где на протяжении более чем 200 лет государством

⁴⁰ <http://www.tlfg.ulaval.ca/axl/Europe/france>.

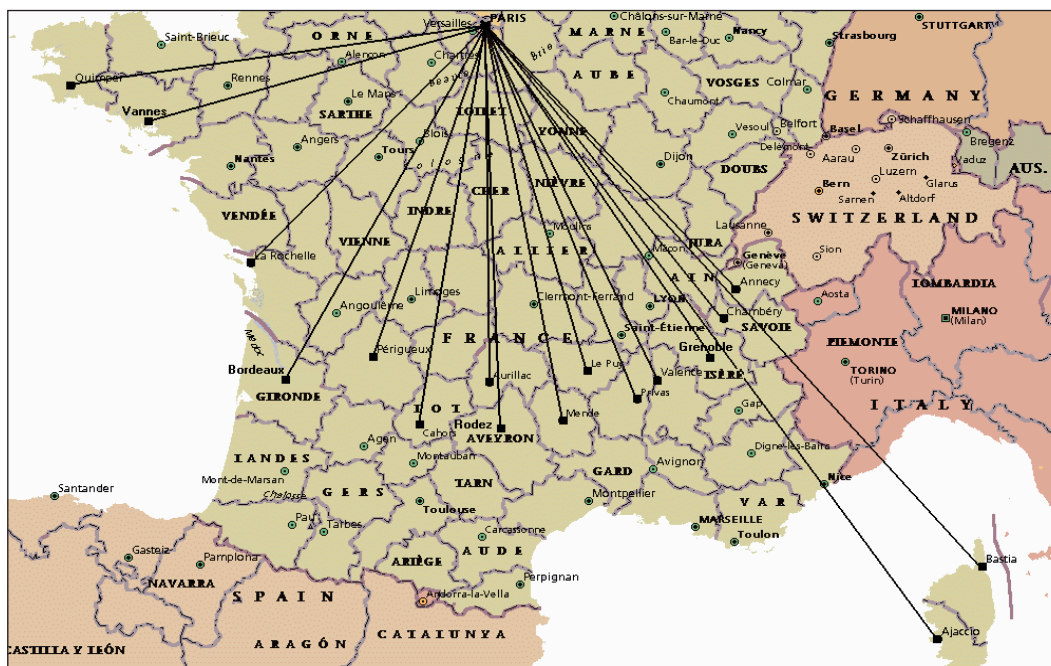
целенаправленно и строго проводится политика стирания культурно-языковых различий населения с целью обеспечения единства и неделимости страны и ее народа.

Однако автономизация или даже сецессия регионов неизбежна. Так, по мнению львовских этнополитиков, на карте XXI века должны появиться новые государства *Корсика и Бретань*⁴¹.

Согласно феномену ШС, столицей Бретани может стать а. ц. британских департаментов *Кемпер* (древняя столица графства Корнуэлл) или *Ванн*, находящиеся от *Парижа* на расстоянии 0,5 ШС и МШ. *Аяччо*, находящийся на расстоянии 2 МШ от *Парижа*, также может стать столицей нового государства Корсика. Кроме того, новой столицей может стать и Ла-Рошель, столица мятежной Вандеи, центр контрреволюционного роялистского восстания во время Великой французской Революции, а ныне а. ц. департамента Приморская Шаранта, находящийся на расстоянии МШ от Парижа.

На юге Франции от Аквитании до Савойи простирается цепочка «критических точек». Среди них можно выделить а.ц. Аквитании и вместе с тем главный город департамента Жиронда *Бордо*, в древности известный под именем Бурдигала (Burdigala) — главный город одного из кельтских племен. После завоевания Галлии римлянами — главный город провинции Аквитания. Во время франко-прусской войны 1870–1871 г. *Бордо*, наряду с *Парижем*, некоторое время был столицей Франции: в нем находилась часть правительственных учреждений правительства Национальной обороны. В период Первой мировой войны (2 сентября — 18 ноября 1914 г.) и Второй мировой войны (14 июня — 2 июля 1940 г.) *Бордо* был местопребыванием французского правительства.

В таблице и на карте можно увидеть другие «критические точки» Франции. А мы теперь остановимся на некоторых возможных государствах подробнее.



Франция. Современная карта

⁴¹ Этнополитическая карта XXI века. — <http://svit21.narod.ru/euro2.html#38>.

№	Адм. единица	Адм. центр	Площадь, кв. км	Население, 2007 г.	ШС
I	<i>Бретань (Bretagne), 4 департамента:</i>	<i>Ренн (Rennes)</i>	27 184	2 906 200	
1	Финистер (Finistere)	Кемпер (Quimper)	6 733	852 400	0,5 ШС
2	Морбиан (Morbihan)	Ванн (Vannes)	6 822	643 900	МШ
II	<i>Пуату-Шаранта (Poitou-Charentes), 4 департамента:</i>	<i>Пуатье (Poitiers)</i>	25 790	1 640 100	
3	Приморская Шаранта (Charente-Maritime)	Ла-Рошель (La Rochelle)	6 863	557 000	МШ
III	<i>Аквитания (Aquitaine), 5 департаментов:</i>	<i>Бордо (Bordeaux)</i>	41 407	2 908 400	0,5 ШС
4	Жиронда (Gironde)	Бордо (Bordeaux)	10 000	1 287 300	0,5 ШС
5	Дордонь (Dordogne)	Периге (Perigieux)	9 060	388 300	МШ
IV	<i>Южные Пиренеи (Midi-Pyrenees), 8 департаментов:</i>	<i>Тулуза (Toulouse)</i>	45382	2 551 700	
6.	Аверон (Aveyron)	Родез (Rodez)	8 735	263 800	0,5 ШС
7.	Ло (Lot)	Каор (Cahors)	5 216	160 200	0,5 ШС
V	<i>Корсика (Corse), 2 департамента:</i>	<i>Аяччо (Ajaccio)</i>	8 680	260 200	2 МШ
8.	Южная Корсика (Corse-du-Sud)	Аяччо (Ajaccio)	4 014	118 600	2 МШ
9.	Верхняя Корсика (Haute-Corse)	Бастиа (Bastia)	4 665	141 600	2 МШ
VI	<i>Овернь (Auvergne), 4 департамента:</i>	<i>Клермон-Ферран (Clermont-Ferrand)</i>	25 988	1 308 900	
10.	Канталь (Cantal)	Орийак (Aurillac)	5 726	150 800	МШ
11.	Верхняя Луара (Haute-Loire)	Ле-Пуи (Le Puy)	4977	209 100	
VII	<i>Лангедок-Русильон (Languedoc-Roussillon), 5 департаментов:</i>	<i>Монпелье (Montpellier)</i>	27448	2 295 600	
12.	Лозер (Lozere)	Манд (Mende)	5 166	73 500	0,5 ШС
13.	<i>Рона-Альпы (Rhone-Alpes) 8 департаментов:</i>	<i>Лион (Lyon)</i>	43694	5 645 400	
14.	Ардеш (Ardeche)	Прива (Privas)	5 528	286 000	0,5 ШС
15.	Луара (Loire)	Сент-Этьен (Saint-Etienne)	4780,6	728 800	МШ
16.	Изер (Isere)	Гренобль (Grenoble)	7 431	1 094 000	0,5 ШС
17.	Дром (Drome)	Валанс (Valence)	6 530	431 800	0,5 ШС
18.	Савойя (Savoie)	Шамбери (Chambery)	6 028	373 300	МШ
19.	Верхняя Савойя (Haute-Savoie)	Анси (Annecy)	4 387	631 700	МШ
КОЭФФИЦИЕНТ ШС по регионам 2:21 = 0,095...					
КОЭФФИЦИЕНТ ШС по департаментам 19:95 = 0,2					



НЕОФИЦИАЛЬНЫЙ
ФЛАГ БРЕТАНИИ
с 1927 г.

БРЕТАНЬ

Историческая область Франции Бретань получила название от кельтского племени бриттов, бежавших в V–VI вв. из Британии от англосаксов. В конце IX в. бретонцы, освободившись от вассальной зависимости от франков, образовали Бретонское королевство, ставшее затем герцогством, которое в 1532 году вошло в состав Франции. Столицей Бретонского королевства и герцогства в течение шести веков был г. Ренн. Поскольку Франция является сложным государством, на протяжении своей длительной истории включившим в себя много прежде самостоятельных государств, то г. Ренн, уже бывший и являющийся в настоящее время столицей а. ц. Бретани, вполне может снова стать столицей независимого государства, хотя он и не находится на расстоянии ШС от Парижа. Но столицей Бретани могут стать также Кемпер и Ванн — а. ц. департаментов, входящих в Бретань и находящихся на расстоянии 0,5 ШС и МШ от Парижа⁴². В настоящее время в рамках растущего интереса к кельтской истории и культуре происходит рост национального самосознания бретонцев, которое может привести к автономии или даже сецессии Бретани.



ИСТОРИЧЕСКИЙ
ФЛАГ КОРСИКИ

КОРСИКА

Гористый средиземноморский остров Корсика (170 км от Южной Франции и 90 км от Северо-Западной Италии), площадь 8680 кв. км, населен

главным образом корсиканцами — народом, родственным итальянцам, с сильными древними традициями и родовыми прежиткам.

Из истории: в III в. остров был захвачен Римом, в IX в. — арабами, потом Византией. С XI в. Корсикой владела *Пиза*,

а с XIV — *Генуя*. В 1729 году корсиканцы подняли восстание против генуэзского владычества, закончившееся учреждением в 1755 году Корсиканкой республики националистическим лидером Паскуале Паоли. Генуя контролировала только несколько прибрежных городов. На остальной части Корсики Паоли организовал независимое демократическое государство, которому он дал весьма либеральную конституцию — первую демократическую конституцию в Европе. В течение 14 лет его правления (до 1769 г.) Паоли пытался проводить цивилизаторскую политику: подавлял вендетту, основал университет и типографии, построил корсиканский флот. Когда в 1768 году Генуя, фактически уже не обладая островом, продала Корсику королевской Франции, французские отряды вторглись на остров, и республика пала. Паоли эмигрировал в Англию. С этого времени начинается проникновение на Корсику французского языка и культуры. В 1793–1995 гг. корсиканцы, воспользовавшись войной монархической Европы с революционной Францией, приняли английский протекторат и отделились от Франции, но благодаря успехам революционных войск через три года снова присоединили Корсику к Франции. Большую роль в укреплении связей между Корсикой и Францией сыграл уроженец *Аяччо* Наполеон, в юности мечтавший быть премьерником своего кумира Паскуале Паоли.

Однако сепаратистские настроения не исчезли. Между Первой и Второй мировыми войнами на острове развился ирредентизм, поддерживаемый итальянской фашистской партией, который уступил место радикальным силам, выступающим за независимость острова. С начала 70-х годов прошлого века на острове развивается движение за создание независимого государства. В настоящее время существует свыше 20 военизированных террористических организаций. Сами крупными и влиятельными считаются Корсиканский Национально-освободительный Фронт (Corsican National Liberation Front — FLNC). Для

⁴² Львовские этнополитики считают наиболее вероятной столицей независимой Бретани крупный экономический центр, город-порт Брест. Хотя Брест и не является а. ц. провинции, но, расположенный на расстоянии 505 км от Парижа (0,5 ШС), он теоретически также может стать столицей. Просто у а. ц. первого уровня шансов стать столицей нового государства больше.

того чтобы сбить волну сепаратизма, в 1982 году Париж предоставил Корсике ограниченную автономию. С 1992 года на острове существует «Ассамблеи Корсики», которая обладает важными полномочиями в администрации внутренних дел острова. Но волнения не утихают: по сведениям французских СМИ, в 2002 году на Корсике было совершено более 230 терактов⁴³. По аналогии с Россией Корсику стали называть «французской или средиземноморской Чечней»⁴⁴. События, произошедшие 11 сентября 2001 г. в США, стали менять общественное мнение во Франции: террористические акции корсиканских националистов оправдать теперь намного труднее. Наконец, 6 июля 2003 года 191 000 избирателей Корсики (50,98 % голосов) отклонили новый административный статус острова.

Все же, идя навстречу корсиканским националистам, *Париж* в 2004 году расширил права автономии. Но поскольку *Аяччо* — административный центр Корсики — находится на расстоянии 2 МШ от *Парижа*, вероятность отделения при негибкой национальной политике существует. Тем более что Корсика до вхождения во Францию в 1755—1969 гг. обладала независимостью, и в народе живы предания о героической борьбе корсиканских патриотов во главе с Паскуале Паоли против французского владычества.



ИСТОРИЧЕСКИЙ
ФЛАГ САВОЙИ

САВОЙЯ

Савойя — историческая область на юго-востоке Франции. Стала графством в XI в., с 1416 г. — герцогство. В интернет-сайте, посвященном независимой Савойе, говорится, что Савойя, которая является одним из старейших государств Европы, была присоединена к Франции в 1860 г. путем договора об аннексии. Франция не выполнила условий этого договора аннексии (нейтральная зона и зона беспошлинной торговли). Лига Савойи, созданная в 1994 году, стала менее чем за

один год главной силой, способствующей возрождению Савойи. Она возвратила народу Савойи его историю и показала необходимость отмены договора об аннексии 1860 г.

Аннексия 1860 г. осуществилась действительно в результате референдума, который предлагал народу Савойи на выбор жесткую альтернативу: быть присоединенным к Франции или быть присоединенным к Италии, не принимая в расчет двух других возможностей: сохранение независимой Савойи или присоединение ее к Швейцарии. Так как два из условий договора аннексии (нейтралитет и зона беспошлинной торговли) не были соблюдены, можно говорить, что этот договор утратил юридическую силу.

Суверенитет может позволить Савойе возобновить свое развитие в качестве независимого европейского государства, восстановить страну, в которой демократические права и свободы будут усилены, а благополучие ее граждан будет основываться на экономическом и культурном развитии. Этот процесс в гораздо большей степени, чем простой сепаратизм, может послужить моделью многочисленным народам Европейского континента, показывая путь процветания и развития вне больших централизованных государств, которые на рассвете третьего тысячелетия препятствуют развитию демократии и международным обменам. Так говорится на сайте независимой Савойи.



Савойя — государство-проект

⁴³ См.: *Серова Н.* В тупике сепаратизма. — <http://www.russ.ru>.

⁴⁴ Там же.

В качестве формы государственного устройства Лига Савойи предлагает федерацию, столицей которой должен стать г. Шамбери, находящийся на расстоянии МШ от Парижа. Парламент должен быть основан в *Альбертвилле*, а Федеральный Совет — в *Анси*, офис бухгалтерского учета Правительства должен быть основан в *Бонневилле*⁴⁵. Таким образом, новое государство строится по принципу максимальной децентрализации власти и распределения властных столичных функций среди нескольких городов федерации. Отсюда максимально смягчается противоречие между центром и периферией, ликвидируется то, что мы называем столичным тоталитаризмом, и демократия получает новые пути и стимулы для своего дальнейшего развития. Ведь не случайно все движения по воссозданию суверенитета различных исторических областей и регионов подчеркивают, что централизованные государства в современном их виде являются тормозом для развития демократии и гражданского общества. Ведь демократия должна выражаться не только институционально, но и структурно: в современном государстве не должно быть феодальной пирамиды, на вершине которой находится главный город государства, олицетворяющий, поглощающий и замещающий всю страну. В самом деле, стал триумфом факт, что в массовом сознании Франция — это *Париж*, а *Париж* — это Франция, как Италия — это *Рим*, а Россия — это *Москва*. Разрушить сложившиеся стереотипы, попытаться построить новое общество без культурного, идеологического, экономического и какого угодно диктата главного города государства — вот что пытаются сделать лидеры современных региональных движений. В государстве должен быть город, где сосредотачивались бы основные властные функции (иначе государство не будет иметь структуры, это анархическая утопия), но этот город должен быть лишь первым среди равных. Это хорошо понимают творцы конституций новых государств и поэтому за ними будущее.



ИСТОРИЧЕСКИЙ
ФЛАГ
ЛАНГЕДОКА
И ГОСУДАРСТВА-
ПРОЕКТА
ОКСИТАНИЯ

ОКСИТАНИЯ

О необходимости отделения исторических земель на юге Франции — Окситании — территории функционирования окситанского (провансальского) языка (провинции Лангедок, Овернь, Гасконь, Лимузен, Прованс и часть Дофена), начали говорить основатели этнизма. Тогда же, в 1959 году, была создана националистическая сепаратистская организация *Partit Nationalista Occitan*. Возможной столицей Окситании по ШС могут быть *Лозер* (департамент Манд, Лангедок) — 0,5 ШС от *Парижа* и *Орийак* (департамент Канталь, Овернь) — МШ от *Парижа*. Но в отличие от националистических движений в Бретани и тем более на Корсике, движение за отделение Окситании не получило широкого распространения. Поэтому Окситания является скорее государством-проектом, развиваемым французскими интеллигентами, главным образом левого направления, но по феномену ШС этот проект, являясь выражением классической геополитической оппозиции Север–Юг, вполне может осуществиться, если окситанцы выберут на роль будущей столицы город, находящийся на расстоянии ШС от *Парижа*.



Региональные этносы Франции

⁴⁵ По материалам сайта <http://notre.savoie.free.fr>.

1.8. ИСПАНИЯ



ФЛАГ
КОРОЛЕВСТВА
ИСПАНИЯ
С 1785 г.
ЭМБЛЕМА
ОБНОВЛЕНА
В 1981 г.

Официальное название: Королевство Испания.

Площадь: 504,8 тыс. кв. км.

Столица: Мадрид (Madrid).

Население: 45 млн (2007 г.).

Этнический состав: испанцы — 74,4 %; каталонцы — 16,9 %; галисийцы — 7 %; баски — 2 % (1991 г.)⁴⁶.

Религии: католики — 92 %; протестанты — 0,3 %; мусульмане — 0,5 %; другие — 7,2 % (2000 г.)⁴⁷.

Официальный(е) язык(и): испанский.

Государственное устройство: региональное государство (конституционная монархия).

Административное деление: 17 автономных областей, включая столичную, и два автономных муниципалитета Сеута и Мелилья — анклав в Северной Африке. Итого: 18 единиц без столичной области.

Коэффициент внутреннего ШС: 0,166.

Господствующий регион — Кастилия и этнос — кастильцы, которые отождествляют себя с собственно испанцами. Кастилия в 923 году стала графством в составе королевства Леон, а в 1035 году — королевством. Затем она не раз объединялась с Леоном (окончательно — в 1230 г.) и стала наиболее могущественным государством Пиренейского п-ва, сыграла ведущую роль в реконкисте — пятисотлетней борьбе с арабами за освобождение Иберийского полуострова. Напомним, что в ходе походов арабских халифов в 711–718 гг. ими был завоеван весь полуостров, за исключением северных горных областей: Галисии, Астурии и Басконии. Именно отсюда началась реконкиста — первая в истории религиозная война между христианскими государствами и арабскими мусульмана-

ми. В ходе этой войны сложились национально-исторические области — испанские королевства, объединенные Кастилией в единое государство. Существование в прошлом государственности у исторических областей Испании (Галисии, Басконии, Каталонии) плюс этнические различия между ними выступают основой для их сепаратистских устремлений.

Первой столицей объединенной Испании был отвоеванный у арабов *Толедо* — с середины VI в. столица Вестготского государства, с 1085 г. — столица Кастилии и Леона, а с 1479 г. — столица Испании. В 1561 году по решению Филиппа II столица Испании была перенесена на 70 км к северу — в *Мадрид*, где в XIV–XV вв. находилась резиденция кастильских королей и проходили заседания кортесов. Таким об-

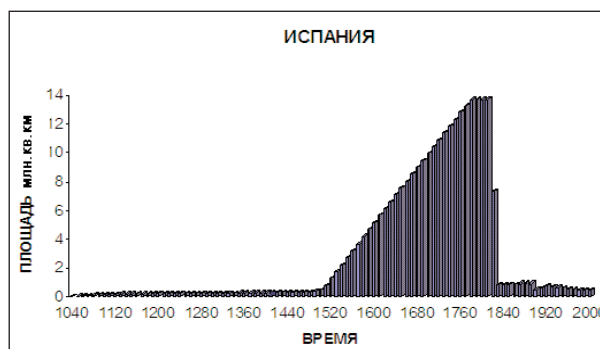


График динамики территории Испании с 1480 г. использованы данные R. Taagepera, 1978, <http://irows.ucr.edu>

⁴⁶ <http://www.worldstatesmen.org>

⁴⁷ Там же.

разом, между столицей Франции *Парижем* и новой столицей Испании образовалось расстояние, равное ШС. На этот факт обратил внимание В. Хлебников. Может быть, это случайное совпадение, и феномен шага столиц здесь ни при чем? Попробуем разобраться. Во-первых, население этих двух стран принадлежит к одной этнической группе — романской. Во-вторых, они исповедуют одну религию — христианскую католическую. И, наконец, в Реконкисте — войне по освобождению Испании от мусульман — большую роль сыграли французские рыцари и наемники⁴⁸. Таким образом, через них, а также через другие каналы осуществлялось то, что мы называем «эстафетой цивилизаций», когда представитель христианской католической цивилизации в лице Франции, ставшей единым централизованным государством намного раньше Испании, оказывает цивилизационное влияние на более молодое государство.

Во времена диктатуры Франко (1939–1975 гг.) Испания была тоталитарным государством. Со смертью генерала Франко в Испании начался так называемый «демократический переход», приведший к «государству автономий (самоуправляющихся общин)». По конституции 1978 г. Испания является парламентской монархией, а ее 19 исторических областей получили право самоуправления. Причем три области, населенные галисийцами, басками и каталонцами, получили автономию первыми. Об особенностях новой испанской конституции испанский правовед Энрик Фоссас Эспадалер сказал так: «Одна из главных новаций конституции направлена на разрешение исторической необходимости — объединения всего национального и культурного многообразия Испании в новую политическую единицу. Конституция создает для этого основы необычной схемы политической децентрализации — эту структуру трудно подог-

нать под какое-либо из существующих определений (федеральная, региональная, интегральная), — основанной на праве входящих в Испанию «национальностей и регионов» на автономию, но не в ущерб единству испанской нации и не в ущерб солидарности между ними. Столь необычайная конституционная система автономий создает основы «регионализируемого государства» («regionable state») для перехода от старого унитарного, централистского государства через «процесс автономизации» к «составному государству» («composed state»)». Каким будет это составное государство: федерацией, конфедерацией, или единого государства не будет вообще — покажет будущее. К последнему варианту склоняются аналитики из Львова: по их мнению, Каталония, Баскония и Галисия станут независимыми государствами. Феномен ШС показывает, что наиболее вероятно отделение Галисии и Каталонии, на них мы и остановимся подробнее.



ИСТОРИЧЕСКИЙ
ФЛАГ КАТАЛОНИИ

КАТАЛОНИЯ

Каталония насчитывает 6,2 миллиона жителей, и каталонский — родной язык приблизительно для 60 % местного населения. Это второй (после

Андалусии) по значению регион Испании, а также наиболее богатый и динамично развивающийся.

Корни каталонского территориального самоуправления уходят в средние века. В XIII в. Каталония имела своего короля и собственный институт власти — каталонские кортесы — первый парламент в Европе. Собрание каталонских представителей в этих кортесах называлось Жeneralитат (Generalitat) — этот институт дожил до наших дней. В XV в. корона Каталонии и Арагона перешла к кастильской династии,

⁴⁸ Как подчеркивает Жак Ле Гофф, в становлении европейской христианской цивилизации «особенно важна французская эмиграция в Испанию. Ведь отвоевание почти всей Испании у мусульман, осуществленное христианами королями с помощью наемников и рыцарей, главным образом французских, пришедших из-за Пиренеев, было одним из главных успехов христианской экспансии в X–XIV вв.» — Жак Ле Гофф. Цивилизация средневекового Запада. — М., 1992, с. 65.

⁴⁹ См.: Энрик Фоссас Эспадалер. Автономия Каталонии. — <http://www.poli.vub.ac.be/publi/etni-3/fossas.htm>.

но короли обещали соблюдать законы и конституцию Каталонии. Однако при Фердинанде Арагонском и Изабелле Кастильской (XVI в.) короны были объединены, и главенство Кастилии усилилось.

Война за испанское наследство завершилась коронацией Филиппа V Бурбона, сторонника централизма и абсолютной монархии, против которого Каталония сражалась до 1714 года, пока не была побеждена. Это памятное поражение повлекло за собой упразднение каталонских законов и учреждений (уцелело лишь каталонское частное право, да и то не полностью). С этого момента история Каталонии представляет собой долгую борьбу за их восстановление, трудный процесс национального возрождения.

Полное восстановление политических институтов стало, однако, реальностью во времена Второй испанской республики при демократической Конституции 1931 г., давшей Испании новое территориальное устройство (так называемое «интегральное государство»). Был утвержден Статут автономии 1932 г., восстанавливавший каталонский Женералитат, структуру самоуправления, состоящую из президента, парламента, правительства и Верховного суда. Переворот генерала Франко и поражение республиканских сил в гражданской войне (1936–1939 гг.) привели к установлению в Испании на четыре десятилетия авторитарного фашистского режима, покончившего с правами и свободами правового государства. Франкистская диктатура создала централизованное иерархическое государство, упразднила все каталонские правительственные учреждения, преследовала, арестовывала и изгоняла из страны каталонских активистов, подвергала жестоким репрессиям каталонский язык и каталонскую культуру, стремясь уничтожить историческую самобытность каталонской нации.

Наконец в 1978 году новая испанская Конституция предоставила Каталонии политическую самостоятельность и восстановила Женералитет и автономное правительство.

В Каталонии действует ряд региональных партий, основная задача которых — расширение внутреннего самоуправления. Появляются и сепаратистские движения. В 1991 году возникла партия Свободная Земля (*Terre Lliure*), цель которой — полная независимость Каталонии.

По мнению авторов «Этнополитической карты XXI века», будущее независимое государство *Каталония* будет совпадать с территорией преимущественного проживания каталонцев — это автономные области Каталония и Балеарские острова. Кроме того, преимущественно каталонцами заселен район области Валенсия — Кастильон-де-ла-Плана. «Учитывая существование сепарационного центра и административную отделенность, а также центробежные тенденции в Валенсии, существует возможность присоединения этого района к Каталонии. К Каталонии отойдет также населенный преимущественно каталонцами департамент Франции Восточные Пиренеи с центром в г. Перпиньян. Столица — город Барселона»⁵⁰. С позиций феномена ШС такой сценарий вполне вероятен, так как из а. ц. четырех областей, населенных каталонцами, только *Барселона* находится от *Мадрида* на расстоянии ШС. В свою очередь, *Перпиньян*, *Пальма-де-Майорка* (а. ц. области Балеарские о-ва), *Кастильон-де-ла-Плана* (а. ц. одноименной провинции в Валенсии) находятся от *Барселоны* на расстоянии меньшем, чем МШ и, таким образом, их возможная интеграция будет иметь небольшую вероятность последующего разделения.



ИСТОРИЧЕСКИЙ
ФЛАГ ГАЛИСИИ

ГАЛИСИЯ

В Галисии проживает 2,7 млн человек. Из них 62,4 % считают галисийский язык своим родным языком, 25,6 % родным языком называют кастильский, а у 11,4 % два родных языка: галисийский и кастильский⁵¹.

⁵⁰ http://svit21.narod.ru/predmet/euro/euro_zax.html#3.

⁵¹ <http://www.tlfg.ulaval.ca/axl/europe/espagnegalice.htm>.

История Галисии на ее раннем этапе связана с варварским королевством вестготовов. Во времена своего наивысшего расцвета королевство Галисия занимало почти весь западный берег Иберийского полуострова (то есть включало в себя современную Португалию). В 711 году арабы, разбив вестготовов, установили господство на полуострове, но в Галисии арабское влияние было всегда слабым, так как, за исключением нескольких вторжений, арабы не закрепились в этом регионе. В 1230 году королевство Галисия окончательно вошло в монархию Леона и Кастилии. Но до этого Южная Галисия (Северная Португалия) стала независимой. Сначала королем Леона было создано графство Португальское. Резиденция графа Португальского Генриха Бургундского была в *г. Портус-Кале*, отсюда и происходит название страны. В 1143 году графство Португальское стало королевством со столицей в *Коимбре*. После отвоевания *Лиссабона* у арабов в 1255 году он стал столицей Португалии. Между *Лиссабоном* и столицей Галисии *Сантьяго-де-Компостела* — 0,5 ШС. Испания неоднократно пыталась подчинить Португалию, и при Филиппе II ей это удалось, но период испанского господства был недолгим: 1581–1640 гг. И не удивительно — между *Мадридом* и *Лиссабоном* 0,5 ШС.

«Между тем королевский абсолютизм, католическая религия и официальная кастильская культура — три форс-мажора, которые должны были соединить Испанию, — сделали все, чтобы галисийский язык, исключенный из любого официального употребления, считался языком, используемым в неофициальных устных коммуникациях»⁵². Для Галисии наступил длительный период, названный *Siglos Oscuros* (Темные Века), который закончился только с приходом демократии в 1975 году. Между 1860 и 1936 гг. большая часть галисийцев эмигрировала в Латинскую Америку. Благодаря большому давлению, оказанному каталонскими, баскскими и галисийскими националистами на Мадридское правительство, каталонцы, баски

и галисийцы по Конституции 1978 г. стали рассматриваться как «исторические национальности».

Децентрализация территориальной структуры государства, превращение Испании в так называемое Государство Автономных Сообществ, бесспорно, в какой-то мере ослабило национальные противоречия. Однако националистическое движение не исчезло. Националисты по-прежнему считают, что Галисия — это колония Испании, завоеванная кастильцами в XV столетии и с тех пор подвергающаяся очевидной дискриминации на культурном, политическом и экономическом уровнях. Поэтому для решения национальных проблем ей необходимо самоопределение. Так, в политической программе Партии галисийских социалистов (*Partido dos Socialistas de Galicia — PSdG*) постулируется, что главная цель ГСП состоит в том, чтобы достигнуть самоопределения Галисии и преобразования Испании в федеративное государство — социалистическую федерацию иберийских наций.

Образование независимой суверенной Галисии в рамках феномена ШС хорошо обосновано, так как между столицей Галисии городом *Сантьяго-де-Компостела* и *Мадридом* — 0,5 ШС. *Сантьяго-де-Компостела* замечателен тем, что он образовался вокруг найденной в 813 г. могилы апостола Якова и в средние века был самым важным центром паломничества после *Рима* и *Иерусалима*.



ФЛАГ БАСКОНИИ
С 1936 г.

БАСКОНИЯ

Баски (эускалда-нак) — древний народ Иберии, не подвергшийся романизации и не входящий ни в одну из языковых групп. В XI–XV вв. феодальные

государства басков объединились под властью королевства Наварра, столицей которого при Санчо III Наваррском (1000–1035 гг.) стала *Памплона*, город, основанный римлянами. В 1512 году армии короля Арагона и Кастилии Фердинанда

⁵² *Nunez, Xose*. «National Reawakening within a Changing Society: The Galician Movement in Spain (1960–97)». *Nationalism & Ethnic Politics*, Vol. 3, No. 2, Summer 1997, pp. 29–56 // <http://www.tau.ac.il/tarbut>.

вступили в *Памплону*, и часть Наварры к югу от Пиренеев была включена в Испанию. И только в 1841 году королевство Наварра полностью вошло в Испанское королевство.

Баски долго добивались автономии. В итоге, 5 октября 1936 был принят устав автономии. Но генерал Франко уже на следующий год подавил баскский сепаратизм. Экстремисты в освободительном движении басков впоследствии начали кампанию террора против *Мадрида*. Длительные террористические действия сделали Страну басков одним из центров дестабилизации в испанской политической жизни. В настоящее время в *Басконии* входят автономные области, населенные преимущественно басками: Страна басков (провинции Бискайя, а. ц. *Бильбао*, и Алава, а. ц. *Витория*), Наварра (*Памплона*), Ла-Риоха (*Логроньо*). По мнению украинских аналитиков, в случае сецессии баскских провинций к Басконии может отойти французская часть Басконии, а столицей Басконии станет г. *Бильбао*. Однако, поскольку Испания является сложносоставным государством, на роль столицы Басконии с большим правом может претендовать *Памплона*, древняя столица басков, хотя она и не лежит на расстоянии ШС от *Мадрида*.



ФЛАГ
ГИБРАЛТАРА
С 1982 г.

ГИБРАЛТАРСКИЙ ПРОЛИВ. Она расположена на самом юге Пиренейского п-ова. Две трети населения — гibraltarцы, рожденные в *Гибралтаре* до 1925 г., и их потомки, остальные — выходцы из Испании, Великобритании и Марокко. «Этнический состав населения сложен. Складывается своеобразный средиземноморский микроэтнос с присущими ему испанскими и английскими чертами»⁵³.

Из истории Гибралтара. Мусульманский командующий Тарик-ибн-Зияд зах-

ватил *Гибралтар* в 711 году, основал там крепость, и в дальнейшем *Гибралтар* был крепостью при всех его последующих оккупантах. В 1462 году *Гибралтар* был освобожден от арабов, а в 1501 году Изабелла I присоединила его к Испании. Но в 1704 г. в ходе войны за испанское наследство сэр Джордж Рук захватил *Гибралтар*, и Испания формально уступила его Великобритании в соответствии с Утрехтским договором 1713 г. Испанцы впоследствии сделали несколько попыток отвоевать *Гибралтар*, в том числе в ходе длительной, но неудачной военной осады, которая продолжалась с 1779 до 1783 г. В 1830 году *Гибралтар* стал британской колонией. Открытие Суэцкого канала (1869 г.) укрепило британское намерение сохранять владение *Гибралтаром*, так как Средиземноморье стало теперь главным маршрутом к британским колониям в Восточной Африке и Южной Азии. В 1960-х гг. испанское правительство усилило требование «деколонизации» *Гибралтара*. Но по референдуму, проведенному в 1967 году, гibraltarцы в подавляющем большинстве высказались против присоединения к Испании. Новая конституция, предоставленная *Гибралтару* Великобританией в 1969 г., вновь подтвердила связь Гибралтара с Великобританией на условиях его полного внутреннего самоуправления.

Гибралтар часто называют «Калифорнией Европы», ввиду того что он расположен на географической окраине Европы и потому, что его жители имеют достаточно высокий уровень жизни. Экономика *Гибралтара* основана большей частью на портовой деятельности, так как *Гибралтар* является зоной беспошлинной торговли. «Хотя для испанцев патриотизм гibraltarцев в большинстве испанского происхождения является фасадом, скрывающим желание сохранить свои привилегии и статус «оффшорного» финансового центра (в 1998 г. в Гибралтаре было 64 банка), большинство гibraltarцев считает, что они никогда не оставят своего права на самоопределение; Гибралтар желает поддерживать хорошие отношения с Испанией, основанные на справедливом диалоге, взаимоуважении и соблюдении своих прав внутри

⁵³ Брук С.И. Население мира. Этнодемографический справочник. — М., 1986, с. 204.

европейского Сообщества; Гибралтар принадлежит народу Гибралтара»⁵⁴.

В рамках переговоров между Великобританией и Испанией о двойном суверенитете над Гибралтаром, правительство колонии провело в ноябре 2002 г. референдум, на котором почти 99 % гибралтарцев отвергли план испанского суверенитета.

В Гибралтаре действует ряд партий правого и левого толка (The Gibraltar Social Democrats, Liberal Party, Gibraltar Socialist Labour Party), цель которых — создание деколонизированного свободного Гибралтара.

Согласно феномену ШС, Гибралтар имеет хорошие шансы на самоопределение, так как между *Мадридом* и *Гибралтаром* — 0,5 ШС.



ИСТОРИЧЕСКИЙ
ФЛАГ ГОРОДА
СЕУТА

СЕУТА

Сеута (площадь 18 кв. км, население 71,5 тыс. человек (2004 г.) — испанский анклав и автономный город на побережье Марокко вблизи Гибралтарского пролива. *Сеута* — одна из пяти территорий, составляющих испанскую Северную Африку (наряду с *Мелильей* и тремя меньшими областями). Город находится на узком перешейке, который соединяет одни из Геркулесовых Столбов с материком. Последовательно колонизированная карфагенянами, греками и римлянами, *Сеута* стала независимой при византийском губернаторе графе Джулиано. Из-за своей коммерческой значимости как поставщика слоновой кости, золота и рабов *Сеута* долгое время являлась яблоком раздора между Португалией и Испанией. Окончательно она перешла в собственность испанской короны в 1688 году. В 1995 году испанское правительство одобрило устав автономии для *Сеуты*. Пять столетий испанского владычества сделали город европейским, а не мавританским (только около одной трети населения является мусульманами).

Так как *Сеута*, в отличие от *Мелильи*, находится на расстоянии 0,5 ШС от *Мад-*

риды, у нее есть возможность, как и у *Гибралтара*, стать независимым городом-государством и извлечь все выгоды из своего уникального географического положения. Не исключена возможность объединения *Сеуты* и *Гибралтара*, после того как последний приобретет независимость от Великобритании, а первая от Испании. По феномену ШС в этом нет ничего невероятного: между *Гибралтаром* и *Сеутой* — 27 км.



ФЛАГ КНЯЖЕСТВА
АНДОРРА
С 1866 г.

АНДОРРА

Андорра (столица *Андорра-Ла-Велла*, или по-испански *Андорра-Ла-Вьеха*) — крошечное государство на границе между Испанией и Францией

(площадь 464 кв. км, население 69,5 тыс. человек — 2007 г.), страна с самой высокой средней продолжительностью жизни — 83,52 года (у мужчин — 80,62 лет, у женщин — 86,62)⁵⁵. Большая часть населения — испанцы (около 60 %), 1/3 — андоррцы и 6 % французы. Являясь историческим реликтом средневековой Европы, когда вместо больших национальных государств существовали крошечные феодальные княжества, Андорра, словно метеорит между двух планет, находящийся в точке, равноудаленной от их центров притяжения, не смогла стать спутником ни одной из них.



Франкское государство в VIII–IX вв.

⁵⁴ <http://www.tlfg.ulaval.ca/axl/Europe/gibraltar.htm>.

⁵⁵ См.: The World Almanac and Book of Facts 2008.

Независимость Андорры по традиции приписывается заслугам Карла Великого, который отвоевал регион у арабов в 803 году, и его сына Людовика I Набожного, предоставившего жителям хартию свобод.

Таким образом, материнской столицей *Андорры-Ла-Веллы* была столица Франкской империи *Ахен*, лежащая на расстоянии ШС от Андорры. Внук Карла Великого, Карл II, подарил Андорру графам *Ургеля* (Испания), от которых она перешла епископам Ургеля. Свыше семи столетий, с 1278 по 1993 гг., Андорра управлялась совместно представителями испанского епископа *Ургеля* и французского главы государства, каждый из которых получал ежегодную символическую дань. Эта феодальная система управления, последняя в Европе, оставалась неизменной до принятия новой конституции в 1993 году. На прошедшем 14 марта 1993 года референдуме большинство голосовавших одобрили конституцию, которая формально отменила дивлившееся семь веков совместное управление страной главой французского государства и испанским епископом Ургельским. Согласно новой конституции, Андорра стала парламентским княжеством, в котором утверждается принцип народного суверенитета. Бывшие соправители — Президент Франции и епископ Ургельский — возведены в ранг «конституционных глав государства» с полномочиями осуществлять некоторые функции

по подготовке международных договоров, обеспечению внутренней безопасности и обороны. Таким образом, эти главы государства представляют сегодня только андоррский суверенитет в международном плане, являясь государственными руководителями без власти, как во многих конституционных монархиях.

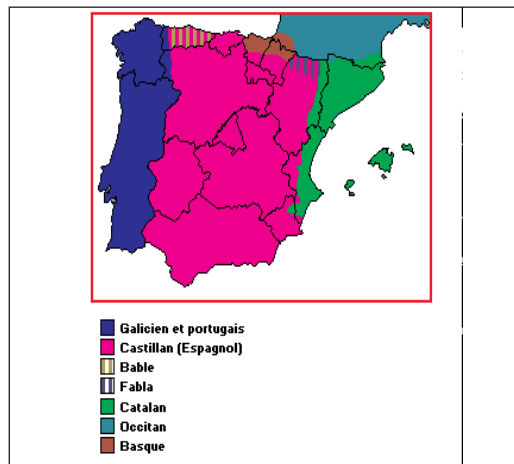
Поскольку Андорра — это иберийская страна, населенная главным образом каталонцами, то не удивительно, что между *Андоррой-Ла-Веллой* и *Мадридом* — 0,5 ШС.

Итак, как же работает феномен ШС на Иберийском п-ове? Между а. ц. Галисии и а. ц. Каталонии *Барселоной* и *Мадридом* — 0,5 ШС. Каталонцы и галисийцы — романские народы. Баски — особый нероманский этнос. Не потому ли и главный город автономной области Страна басков *Виттория* не находится от *Мадрида* в ШС? И не потому ли *Лиссабон* и *Сантьяго-де-Компостела* связывает 0,5 ШС, что португальцы по происхождению и по культуре родственны галисийцам? Между *Гибралтаром*, *Сеутой* и *Мадридом* также 0,5 ШС.

Что касается Канарских островов, то мнения этнополитиков по поводу их возможной сепарации расходятся. Согласно прогнозу авторов «Этнополитической карты XXI века», Канарские о-ва отделятся от Испании⁵⁶, а по прогнозу французских этнистов — нет, так как представители коренного этноса этих островов *гаучо* были уничтожены или ассимилированы,



Испания. Современная карта



Этносы Испании

⁵⁶ Этнополитическая карта XXI века. — <http://svit21.narod.ru/euro2.html#14>.

⁵⁶ <http://ethnisme.ben-vautier.com/analyses/etat/espagne.html>.

и с конца XV века Канарские острова населяют испанцы⁵⁷.

С позиции феномена ШС последний прогноз более вероятен: поскольку между

а. ц. области Канарские о-ва г. *Санта-Крус-де-Тенерифе* и *Мадридом* нет ШС, то, скорее всего, эти острова останутся в составе Испании.

№	Адм. единица	Адм. центр	Площадь, кв. км	Население, 2007 г.	ШС
1	Галисия (Galicia)	Сантьяго-де-Компостела (Santiago de Compostela)	29 434	2 731 900	0,5 ШС
2	Каталония (Catalunya)	Барселона (Barcelona)	31 970	6 262 000	0,5 ШС
3	Сеута (Ceuta)	Сеута (Ceuta)	14	66 300	0,5 ШС
КОЭФФИЦИЕНТ ШС 3:18 = 0,166...					

1.9. ПОРТУГАЛИЯ



ФЛАГ
ПОРТУГАЛИИ
С 1911 г.

Официальное название: Португальская Республика.

Площадь: 92,4 тыс. кв. км (в том числе острова — 3,2 тыс. кв. км).

Столица: Лиссабон (Lisbon).

Население: 10,5 млн (2007 г.).

Этнический состав: португальцы — 99,5 %, остальные испанцы, бразильцы и небольшое число представителей других народов Европы и Африки⁵⁷.

Религии: католики — 97 %, другие и неверующие — 3 %⁵⁸.

Официальный(е) язык(и): португальский.

Государственное устройство: унитарная республика.

Административное деление: 18 округов, в том числе столичный, и 2 автономных региона (о-ва Азоры и Мадейра). Итого: 19 единиц без столичного округа.

Коэффициент внутреннего ШС: 0,157.

Независимое королевство Португалия возникло в 1139 году. Первоначальная площадь его была 52 000 кв. км. Через 400 лет с началом эпохи великих географических открытий Португалия, благодаря своему уникальному географическому положению и целеустремленной политике ее королей, начала превращаться в вели-

кую морскую державу. Территория Португальского королевства выросла в 100 раз и достигла около 6 млн км. После сецессии Бразилии колониальная активность Португалии переключилась на Африку, где ее владения превышали 2 млн км. Но рост национально-освободительного движения разрушил и этот бастион колониализма.

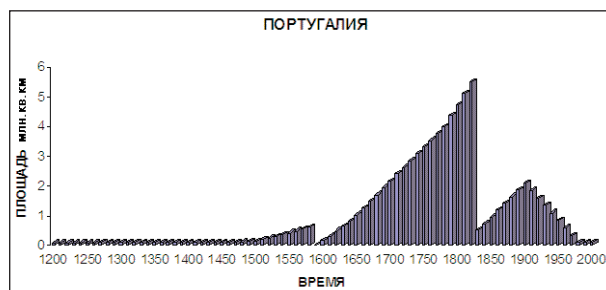


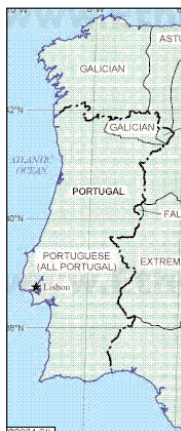
График динамики территории Португалии, R. Taagepera, 1978, <http://irows.ucr.edu/>

⁵⁷ Брук С.И., с. 249.

⁵⁸ <http://www.state.gov/r/pa/ei/bgn/3208.htm>.



Браганца и Лиссабон

Этносы
Португалии

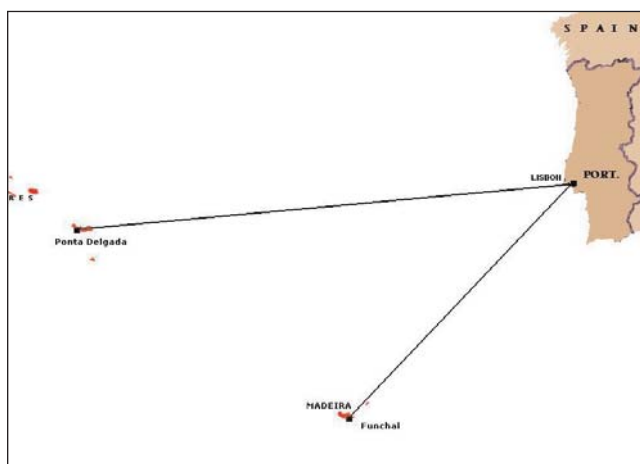
Португалия снова вернулась к территории середины XIII в. На этой территории мы наблюдаем ШС только в одном случае: между *Лиссабоном* и а. ц. округа Браганца (бывший Траш-уш-Монтеш) *г. Браганца* — расстояние в МШ. В 70-е годы в Браганце, населенной преимущественно галисийцами, существовало движение за автономию. В настоящее время этого движения нет, но по феномену ШС автономия Браганцы вполне вероятна. Сам город *Браганца* первоначально был кельтским городом, известным как *Бригантия*. Исторически город важен как место правящего дома



Браганца, откуда происходили короли Португалии 1640–1910 гг. и императоры Бразилии 1822–1889 гг.

В состав страны входят два островных автономных региона в Атлантическом океане: Азорские острова и острова Мадейра. Украинские этнополитики прогнозируют сепессию этих о-вов⁵⁸, и по феномену ШС этот прогноз вполне реален, так как между главным городом Азор *Понта-Делгада* и *Лиссабоном* — 1,5 ШС, а между а. ц. о-вов Мадейра *г. Фуншал* и столицей Португалии — ШС.

Из исторической хроники. Азорские острова, как и острова Мадейра, стали португальской колонией в начале XV в. С марта 1830 по март 1834 г. *Понта-Делгада* стал, по сути, второй столицей Португальского королевства, резиденцией королевы Марии II, правившей из Азор, в противоположность королю Мигуэлю, находившемуся в *Лиссабоне*. Хотя Азоры и Мадейра никогда не были независимы, на короткое время, с 4 апреля по 2 мая 1931 года, они образовали так называемую Атлантическую Республику (*Republica da Atlantida*), которая возникла в результате большого

ФЛАГ
АЗОРСКИХ О-ВОВ
С 1979 г.ФЛАГ
О-ВОВ МАДЕЙРА
С 1978 г.

Португалия, Азоры и Мадейра. Современная карта

⁵⁸ См.: Этнополитическая карта XXI века. — <http://svit21.narod.ru/euro2.html#14>.

вооруженного восстания против военного режима в Португалии. 10 апреля 1979 года Азорские острова приобрели статус авто-

номной области, а 28 июля 1978 года автономной областью стали о-ва Мадейра.

№	Адм. единица	Адм. центр	Площадь, кв. км	Население, 2007 г.	ШС
1	Браганца (Braganca)	Браганца (Braganca)	6 545	148 800	МШ
2	Азорские о-ва (Acores)	Понта Делгада (Ponta Delgada)	2 335	241 800	1,5 ШС
3	Мадейра о-ва (Madeira)	Фуншал (Funchal)	794	242 600	ШС
КОЭФФИЦИЕНТ ШС 3:19=0,157...					

1.10. ИТАЛИЯ



ФЛАГ ИТАЛИИ
С 1861 г.
ОБНОВЛЕН
В 1946 г.

Официальное название: Республика Италия.

Площадь: 301,3 тыс. кв. км.

Столица: Рим (Rome).

Население: 59,5 млн. (2007 г.).

Этнический состав: итальянцы — 87 %; сицилийцы — 7,9 %; сардинцы — 2,6 %; фриулы — 1 %; немцы — 0,4 %; франко-провансальцы и французы — 0,17 %; ладины — 0,06 % и др.⁵⁹.

Религии: католики — 81,7 %; неверующие — 13,6 %; мусульмане — 1,2 %; протестанты, иудеи и другие — 3,5 % (1996)⁶⁰.

Официальный(е) язык(и): итальянский.

Государственное устройство: региональная республика.

Административное деление: 20 областей, в том числе столичная область и 5 автономных областей. Итого: 19 единиц без столичной области.

Коэффициент внутреннего ШС: 0,421.

В отличие от варварских Галлии и Германии, истоки государственности Италии идут далеко в прошлое — к Древнему Риму, но как национальное государство Италия начинается вместе с историей Франции и Германии — с середины IX в. После раздела империи Карла Великого по этническому принципу Итальянское королевство занимало северную половину современной Италии и широкую полосу земли вдоль Рейна и Роны (Фризию). Площадь королевства составила около 198 000 кв. км — 2/3 современной площади Италии. Но очень скоро Фризия перешла к Восточно-Франкскому королевству, а Итальянское королевство распалось на феодалы и независимые города-государства. И только через 10 веков 1870 году произо-

шло объединение разрозненных итальянских государств в ходе Рисорджименто — борьбы за освобождение и объединение страны, которая длилась со второй половины XVIII в. до 1870 года.

В силу исторических и географических причин Италия — страна большого регионального разнообразия и сильных местных тождеств. Административное деление: 15 областей с обычным статусом и 5 областей со специальным статусом (Сицилия, Сардиния, Валле-д'Аоста, Трентино-Альто Адидже, Фриули-Венеция-Джулия). Области делятся на провинции. По форме государственного устройства Италия — региональное государство. Европейское определение такого статуса находится где-то посередине между статусом

⁵⁹ <http://www.tlfq.ulaval.ca/axl/europe/italieacc.htm>.

⁶⁰ <http://www.worldstatesmen.org>.

федерального и унитарного государства. В настоящее время обсуждается проблема федерализации государственного устройства.

Эти пять автономных регионов пользуются некоторой политической и административной самостоятельностью, цель которой — защита историко-культурных и лингвистических особенностей местных этнических объединений. Автономные регионы располагают региональным правительством, парламентом и провинциальными советами. Однако законодательная самостоятельность локальных парламентов остается очень ограниченной: они не могут, например, принимать законодательные акты по поводу языка, но они могут заниматься законотворчеством в области культуры. Только национальный парламент Италии, находящийся в *Риме*, имеет исключительную компетенцию, чтобы законодательствовать в области языка. Причем для каждого из автономных регионов границы самостоятельности отличаются, в зависимости от проживающих в них меньшинств. Если они сильны, то получают больше прав, чем другие. Это нечто вроде «асимметричной передачи», почти как в Уэльсе и Шотландии в Великобритании, в отличие от распределения полномочий в Испании или в Канаде. 7 октября 2001 года итальянцев призвали высказаться за референдум, значительно усиливающий полномочия автономных регионов; около 80 % итальянцев одобрили проведение такого референдума⁶¹.

А теперь рассмотрим действие феномена ШС в Италии. После распада Западной Римской империи вплоть до 1870 года Италия была раздробленной. Но столицы новых государств, возникающих на территории Италии — королевств, республик — появлялись, как правило, следуя шагу столиц, причем *Рим* выступал в роли материнской столицы. *Турин* с VI в. был столицей различных герцогств и графств. В 1720–1860 гг. это столица Сардинского королевства, политический и интеллектуальный центр Рисорджименто. С 1861 по 1865 гг. *Турин* — столица объединенной Италии. В 1871 г. столицей Италии стал *Рим*. Между *Римом* и *Турином* 0,5 ШС.

Милан еще при императоре Диоклетиане стал резиденцией императоров. После гибели империи *Милан* — столица многочисленных герцогств, графств и королевств. В настоящее время в Милане действует Автономный Союз Ломбардии (*Alleanza Lombardia Autonoma, ALA*), цель которого — достижение самоуправления в пограничных районах Италии в Альпах. Заметим, что от *Рима* до *Милана* — 0,5 ШС.

Генуя, главный город Лигурии, в 1056–1797 гг. был независимым городом-государством — Генуэзской республикой. Между *Римом* и *Генуей* — МШ.

Палермо — древний город, основанный финикийцами — с 1130 по 1302 гг. был столицей норманнского Сицилийского королевства. В настоящее время — а. ц. автономной области Сицилия. Другая автономная область в Италии — о. Сардиния с а. ц. *Кальяри*. На Сардинии и Сицилии живут сицилийцы и сардинцы — два итальянских субэтноса. Между *Палермо* и *Римом* — МШ, так же, как и между *Кальяри* и *Римом*.

ШС наблюдается между *Римом* и а. ц. других двух автономных областей: *Тренто* (а. ц. Трентино-Альто-Абидже) — 0,5 ШС и *Триестом* (а. ц. Фриули-Венеция-Джулия) — МШ. Кроме того, две области, населенные главным образом французами и австрийцами, демонстрируют внешний ШС. Между *Аостой*, а. ц. Валле-д'Аоста, и *Парижем* — 0,5 ШС, а между *Большано*, а. ц. автономной немецкоязычной провинции, и *Веной* — МШ. Интересно, что между большинством а. ц. областей, имеющих обычный статус управления, и *Римом* ШС не наблюдается.

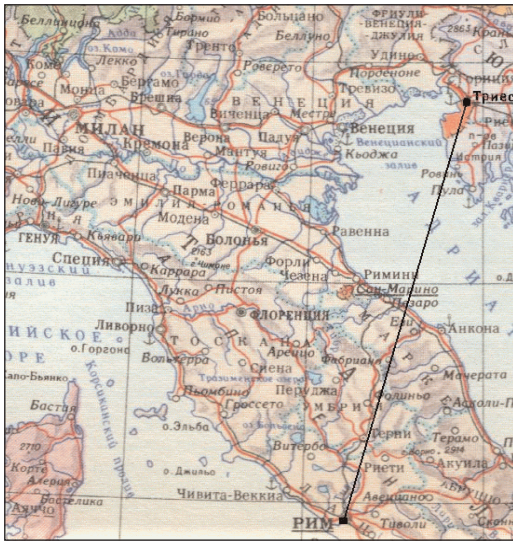
Рассмотрим некоторые независимые города-государства, появившиеся после окончания Первой мировой войны и перекраивания карты Европы, для которых *Рим* выступал в качестве материнской столицы.



ФЛАГ ТРИЕСТА
1947–1954 гг.

Триест. Благодаря выгодному положению на перекрестке торговых путей *Триестом* стремились овладеть различные государства. С 1382 по 1920 гг.

⁶¹ <http://www.tlfq.ulaval.ca/axl/europe/italieacc.htm>.



Рим и Триест, 1950 г.

(с перерывами) *Триест* — в составе Австрии. В 1920 году он перешел к Италии. После поражения фашистской Италии во Второй мировой войне по мирному договору с Италией город получил в 1947 году особый международный статус и стал называться «Свободная территория Триест». Эта территория должна была стать новым государством после созыва учредительного собрания и принятия конституции. Однако эти постановления выполнены не были, и *Триест* до 1954 года находился под управлением оккупационных англо-американских властей. В 1954 году в результате двухсторонних итало-югославских переговоров при участии Англии и США «Свободная территория Триест» ликвидировалась, причем западная ее часть (223 кв. км) перешла к Югославии, а восточная часть (520 кв. км), включая сам *Триест*, — к Италии⁶². Между *Римом* и *Триестом* — МШ.

В 1975 году было основано движение, цель которого — добиться специального автономного статуса для *Триеста* внутри региона Фриули-Венеция-Джулия.



ФЛАГ
ГОСУДАРСТВА
ФИУМЕ
1920–1922

Фиуме (Риека). После образования на обломках Австро-Венгерской империи нового государства — Коро-



Рим и Фиуме, 1924 г.

левства сербов, хорватов и словенцев (Югославии) г. *Фиуме* стал яблоком раздора между Югославией и Италией. Он был захвачен в августе 1919 года итальянскими националистами под руководством Г. Д'Аннунцио. По Рапвальскому мирному договору, подписанному в ноябре 1920 года, *Фиуме* с округом и частью прилегающей территории признавался обеими сторонами независимым государством. После подписания договора новое государство во главе с Г. Д'Аннунцио объявило войну Италии для того, чтобы она аннексировала город. Несмотря на общественную поддержку Г. Д'Аннунцио, итальянское правительство послало отряды, чтобы выслать его из *Фиуме*. Фашисты аннексировали *Фиуме* в соответствии с соглашением с Югославией в январе 1924 года. После Второй мировой войны *Фиуме* отошел к Югославии (Хорватия) и был переименован в *Риеку*.

С распадом Югославии и ростом хорватского национализма итальянское меньшинство образовало Демократическую партию Истрии (IDP), которая стала добиваться региональной автономии. В настоящее время проявляет активность Демократический собор Истрии (Istarski Demokratski Sabor — IDS), который ставит целью создание на части земель Италии, Словении и Хорватии трансграничного государственного образования, в котором будут проживать этнические итальянцы и другие этносы.

⁶² СИЭ, т. 14, с. 418.

№	Адм. единица	Адм. центр	Площадь, кв. км	Население, 2007 г.	ШС
Области:					
1	Ломбардия (Lombardia)	Милан (Milano)	23 872	9 583 000	0,5 ШС
2	Пьемонт (Piemonte)	Турин (Torino)	25 399	4 341 000	0,5 ШС
3	Калабрия (Calabria)	Катандзаро (Catanzaro)	15 080	1 982 000	0,5 ШС
4	Лигурия (Liguria)	Генуя (Genova)	5 420	1 552 000	МШ
Автономные области:					
5	Фриули-Венеция-Джулия (Friuli-Venezia Giulia)	Триест (Trieste)	7 844	1 190 000	МШ
6	Сицилия (Sicilia)	Палермо (Palermo)	25 708	5 246 000	МШ
7	Трентино-Альто-Адидже (Trentino-Alto Adige)	Тренто (Trento)	13 607	973 000	0,5 ШС
8	Сардиния (Sardegna)	Кальяри (Cagliari)	24 090	1 743 000	МШ
КОЭФФИЦИЕНТ ШС 8:19 = 0,421...					



Италия. Современная карта

ФЛАГ САРДИНИИ
С 1999 г.

САРДИНИЯ

Этнический состав: сарды — 81,2%; итальянцы — 10%; каталонцы и др. — 8,8%. Сардский язык входит в число романских языков. Благодаря лингвистической изоляции вследствие островного положения отличительной особенностью сардского

языка является его архаичный или консервативный характер.

Из истории. Колонизация острова началась в VII в. до н. э. финикийцами и греками. До XI в. н.э. остров попеременно входил в состав различных могущественных государств и империй: Карфагена, Рима, Византии, Арабского халифата, Испании, Австрии. В 1720 году остров был передан савойской династии и стал частью так называемого Сардинского королевства со столицей в г. Турине. С этого времени на острове и стал распространяться итальянский язык. После объединения Италии Сардиния стала частью Итальянского Королевства, а затем Республики. В 1948 году она получила статус автономии, но это никак не сказалось на защите этнических интересов коренных жителей острова: единственным официальным языком до сих пор является итальянский, в то время как 81% жителей говорят на сардском. Принятию билингвизма мешает официальная версия, которая утверждает, что сардский язык является всего лишь «диалектом» итальянского языка, поэтому политические притязания сардинцев на полноценную автономию необоснованны.

Это, в сочетании с правовой незащищенностью сардинцев перед лицом центра, кризисом традиционной культуры, усугубившимся с появлением на Сардинии воинского контингента баз НАТО — носителей новых, чужеродных для сардинцев

моделей поведения, дало сардинцам основание говорить о «колониальной зависимости» области от центра и в значительной степени «подпитало» подъем сепаратистских и антиитальянских настроений в области⁶³. «Значительно большей популярностью стали пользоваться многочисленные ультралевые экстрапарламентарные нелегальные партии и группировки... Развенчав идеи автономизма, именно они первыми начали проповедовать необходимость борьбы за государственную независимость Сардинии»⁶⁴. Что касается парламентских партий, то интересы сардинцев, выступающих за большую автономию, выражает Сардинская партия Действия (*Partito Sardo d'Azione, PsdA*), член Демократической партии Народов Европы — Европейский Свободный Союз (*Democratic Party of the Peoples of Europe — European Free Alliance*).



ФЛАГ СИЦИЛИИ
С 1990 г.

СИЦИЛИЯ

Самый большой остров Средиземного моря, Сицилия, по форме представляет собой треугольник с тремя горами, которые сицилийский флаг символизирует тремя свернутыми ногами. Подавляющее большинство населения говорит на сицилийском языке, особом диалекте итальянского языка. По причине многократных завоеваний в течение своей истории (финикийцами, греками, остготами, арабами, норманнами, австрийцами, французами, англичанами, испанцами, итальянцами) сицилийцы, вероятно, являются самым метизированным народом среди всех средиземноморских народов. Первое сицилийское государство возникло во время греческой колонизации. Затем Сицилия стала первой римской провинцией и житницей Рима. После его падения Сицилия входила в состав государств, возникших на обломках Римской империи, потом была завоевана арабами. Расцвет Сицилии наступил после того, как остров был отвоеван

у арабов норманнами с 1061 по 1091 гг. «Нормандская монархия привела остров к экономическому, социальному, художественному и культурному апогею, не превзойденному до настоящего времени»⁶⁵. В 1861 году в результате похода тысячи добровольцев под руководством Джузеппе Гарибальди произошло присоединение Королевства Обеих Сицилий к новому королевству — Италии. Сицилия потеряла тогда свою независимость, которую потом так больше и не восстановила.

По Конституции 1948 г. Сицилия стала автономным регионом Италии с обширными полномочиями и избираемым региональным советом. Процесс индустриализации не устранил излишка рабочей силы, и многочисленные сицилийцы были вынуждены эмигрировать на север Италии, в Германию, Швейцарию, Америку и Австралию. Возрождение мафии в Сицилии, как и во всей Италии, превратилось в серьезную проблему касательно безопасности граждан и полномочия властей на местах. Со времени вхождения Сицилии в Италию сицилийцы подверглись итализации, усиленно проводимой фашистским режимом Муссолини.

После окончания Второй мировой войны в Сицилии возникли очень сильные сепаратистские настроения, появившиеся как результат военного поражения Италии. На выборах 1946 года Сицилийское движение за независимость получило 171 201 голосов, и этот фактор существенно повлиял на предоставление Римом Сицилии специального автономного статуса. Постепенно идея полного отделения сошла на нет, и в настоящее время в Сицилии наиболее популярна Сицилийская партия Действия (*Partito Siciliano d'Azione*), которая преследует цель добиться большей автономии в рамках Итальянской республики.

Более радикальным является движение Две Сицилии (*Due Sicilie*). Его цель — возродить государственность для территорий, входивших в прошлом в Королевство Обеих Сицилий, в рамках

⁶³ Фаус О.Д. Официальная юридическая доктрина и нормы местного права: конфликт государства и этнического меньшинства (на примере Италии).

⁶⁴ Там же.

⁶⁵ <http://www.tlfq.ulaval.ca/axl/europe/italiesicile.htm>.

проекта «Новая Европа», базирующегося на исторических регионах.



ФЛАГ ФРИУЛИ-ВЕНЕЦИИ-ДЖУЛИИ
С 2001 г.

ФРИУЛИ-ВЕНЕЦИЯ-ДЖУЛИЯ

Фриули, историческая область на северо-востоке Италии, получила название по имени фриулов — народа, входящего в группу ретороманцев. При-

близительно 53 % жителей автономного региона Фриули-Венеция-Джулия говорят на итальянском языке как на родном; 43 % — на фриульском; 4 % — на словенском; 0,4 % — на немецком языке. Автономная область была образована в 1947 году, причем Италия Восточную Фриулию, за исключением *Триеста*, уступила Югославии (сегодня Словении).

В регионе действует *Северо-Восточный Союз (Unione Nord-Est)*. Организация добивается объединения областей Венеция, Фриули и Тренто в рамках проекта федеративной децентрализованной Италии, состоящей из 12 субъектов.

Однако в *Венеции*, столице Венецианской области, не имеющей автономии, много сторонников возрождения тысячелетней Венецианской Республики, существовавшей с 700 по 1797 гг. Они организованы в Лигу Венецианской Республики (Liga Veneta Repubblica). И хотя между *Венецией* и *Римом* нет ШС, этот проект может реализоваться, так как герцогство (дукат) Венеция стала независимым государством, выйдя из состава Византийской империи, и материнской столицей для *Венеции* является не *Рим*, а *Константинополь*. Заметим, что между *Венецией* и *Константинополем* — 1,5 ШС.

А теперь рассмотрим области Италии, в которых наблюдается внешний ШС, и материнскими столицами для возможных столиц новых государств выступают *Париж* и *Вена*.

ВАЛЛЕ Д'АОСТА

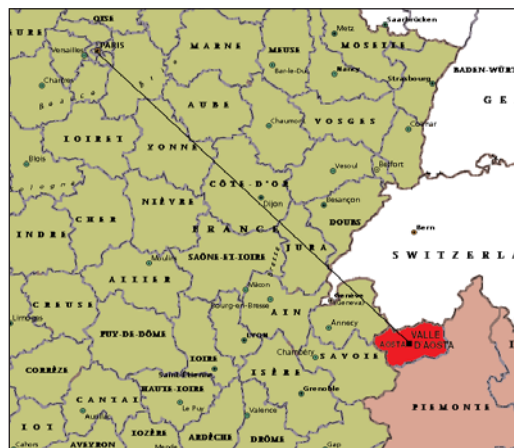
Валле Д'Аоста — приальпийская область, площадь 3 264 кв. км, население 121 000 (2004 г.). Официальное название: Автономная область Валле д'Аоста. Исто-

рия области до ее приобретения в XI в. домом Савойи (будущий королевский дом Италии) связана с королевствами франков, а затем Бургундии. Как административная единица, область Валле Д'Аоста была сформирована в 1927 году из части Туринской области. С учетом особой французской лингвистической и культурной ориентации в 1945 году она получила статус автономии. Столица области, город *Аоста*, основанный римлянами в 24 г. до н. э., находится от *Парижа* на расстоянии 0,5 ШС.

В области существует *Движение Арпитанья (Moveman Harpitanya)*. «Арпитанья» — исторический регион арпитанского языка, он включает в себя Валле Д'Аоста в Италии, оба департамента Савой во Франции, и Романдию — франкофонскую часть Швейцарии. Арпитанский, также известный как франко-прованский, или савойский язык, — один из латинских языков, занимающий промежуточное положение между окситанским, пьемонтским и французским. На нем сейчас говорит в основном взрослое население деревень региона. Итальянское правительство официально называет этот язык французским. Мощное интеллектуальное движение арпитанских альпийских сепаратистов видит своей целью стандартизацию языка и его широкое распространение. Их штаб-квартиры расположены в Женеве и Валлисе.



ФЛАГ
ВАЛЛЕ Д'АОСТА
С 2006 г.



Валле Д'Аоста — государство-проект



ФЛАГ
ТRENTO-АЛЬТО
АДИДЖЕ
С 1983 г.

ТRENTO-АЛЬТО АДИДЖЕ

Автономная область Тренто-Альто Адидже расположена на северо-востоке Италии, на южной границе австрийской Тиролии. Столица области — г. *Тренто*. Область состоит из двух провинций: автономной провинции Больцано, или Южный Тироль (а. ц. г. Больцано или, по-австрийски, Бозен) и автономной провинции Тренто, а. ц. *Тренто*. Исторически итальянская провинция Больцано (Южный Тироль) связана с австрийской Тиролией, частью которой она являлась до 1919 г. Автономная область Тренто-Альто Адидже включает три неравные лингвистические группы: итальянцы — 62 %, немцы — 31 % и ладины — 3,2 %. В территориальных границах автономного региона немецкоязычные относятся к меньшинству, но они мажоритарны в провинции Южный Тироль⁶⁶.



ФЛАГ
БОЛЬЦАНО-АЛЬТО
АДИДЖЕ
С 1983 г.

Больцано (Бозен) принадлежал австрийской Империи с 1813 года, пока Италия не приобрела его в 1918 году в конце Первой мировой войны. К этому времени жители города долго были в значительной степени

немецкоязычными. В период между войнами фашистское правительство Италии попыталось итализировать город и провинцию, переселяя большое количество итальянских поселенцев в область, но немецкоязычное большинство *Больцано* продолжало после Второй мировой войны требовать или вхождения в состав Австрии, или большей культурной автономии в пределах Италии; эту автономию итальянское правительство предоставило в 1947 и 1969 гг. По социологическим опросам, многие австрийцы желают, чтобы южные тирольтцы осуществили свое право на самоопределение. Согласно мнению австрийских руководителей, полити-



Вена и Больцано. Современная карта

ческие события могут в любое время сделать из Южного Тироля игрушку для итальянских внутренних конфликтов. До осуществления права Южного Тироля на самоопределение у Австрии есть «историческая миссия» заботиться всеми мирными средствами о немцах и ладинах; поэтому Австрия поддерживает постоянное давление на итальянское правительство во всем, что касается вопроса Южного Тироля⁶⁷.



Два Тироля

В самом Тироле наиболее влиятельная партия — это умеренная Южно-Тирольская Народная партия (*Südtiroler Volkspartei — SVP*), христианская демократическая партия немецкоговорящего населения. С 1948 г. она последовательно занимала три места в итальянском, а с 1979 г. — одно место в Европейский парламент. Но есть и радикальная партия — Союз для Южного Тироля (*Union für Südtirol — Ufs*). Ее цель — образование южнотирольского «свободного государства», способного выбрать союз с Австрией. Это партия — член Демократической Партии Народов Европы — Европейский Свободный Альянс (Democratic Party of the Peoples of Europe — European Free Alliance).

В Италии появилось и непризнанное государство — единственное в Западной Европе, если не считать курьезных примеров с так называемыми микросоциальными

⁶⁶ <http://www.tlfq.ulaval.ca/axl/europe/italietrentin.htm>.

⁶⁷ <http://www.tlfq.ulaval.ca/axl/europe/italietrentin.htm>.

когда суверенным государством объявлялась нефтяная платформа или островок в Темзе. Читатели могут подумать, что пример Себорги, крошечного государства на севере Италии, из этого же ряда курьезов, если бы не одно *но*: за Себоргой, в отличие от всех десятков самопровозглашенных микрогосударств⁶⁸, — тысячелетняя история, которая, как известно, имеет обыкновение повторяться. А во-вторых — феномен ШС, для которого нет разницы, столица какого государства — крошечного или великого (в чисто количественном аспекте), в очередной раз появляется на карте мира.



ФЛАГ
КНЯЖЕСТВА
СЕБОРГА
С 1997 г.

СЕБОРГА

Реликт средневековой эпохи — княжество *Себорга* — расположено на лазурном побережье средиземноморья вблизи итальянского города *Борджигеро* неподалеку от французской границы. Площадь — 14 кв. км, население 2000 человек. Столица имеет площадь 5 кв. км с населением 362 человека. Главная экономическая деятельность себоргианцев — выращивание и продажа цветов. Бывшее владение бенедиктинского монашеского ордена, *Себорга* в 1079 году стала



Рим и Себорга

княжеством в составе Св. Римской империи под управлением рыцарей ордена тамплиеров, а потом монахов цистерцианского ордена. Позже *Себорга* вошла в состав королевства Сардинии и в 1729 году была продана королю Савойи Витторио Амадео I. Однако официальный акт продажи документально зарегистрирован не был, и *Себорга* вошла в своего рода зону геополитических сумерек, поскольку ее статус не мог быть объяснен ни Венским Конгрессом (1814 г.), ни в процессе объединения Италии (1861 г.), ни при формировании Итальянской Республики (1946 г.). В начале 1960-х гг. глава цветочного кооператива, некий Джорджо Карбоне, начал продвигать идею, что 14 квадратных километров территории *Себорги* все еще сохранили историческую независимость. В 1963 году себоргианцы выбрали Карбоне главой государства, который должен был именоваться Его королевским Высочеством Джорджем I, Принцем Себорги. Эти действия были подкреплены в 1995 г. референдумом, проведенным среди электората из 362 человек, который единодушно подтвердил независимость *Себорги* и установил новую конституцию. Предприимчивый Принц Джорджо возродил в *Себорге* рыцарство и великолепные средневековые церемонии, восстановил исторический городской центр княжества, стал чеканить оборотную валюту и печатать паспорта и марки. «Сегодня, хотя все еще официально не признанная ее большими соседями, *Себорга* — это процветающее сообщество из нескольких тысяч человек, — являет пример успешного осуществления проекта создания новой страны»⁶⁹. Отметим, что *Себорга* находится от *Рима* на расстоянии МШ.

Из несуществующих государств (государств-проектов) наибольшего внимания заслуживает Падания, как из-за влиятельных политических сил, которые являются его авторами, так и из-за исторических прецедентов: север Италии, как известно, в течение очень долгого времени был отделен от юга.

⁶⁸ О них см. единственную в своем роде энциклопедию *James L. Erwin* «Footnotes to History». — <http://www.aresearchguide.com/8firstfo.html>. А также «Сайт редких карт» А.Акопяна — <http://karty.narod.ru/maps>.

⁶⁹ По материалам сайта <http://www.seborga.net>



ФЛАГ
ГОСУДАРСТВА-
ПРОЕКТА
ПАДАНИЯ

ПАДАНИЯ

Движение за отсоединение северных областей Италии было организовано в 1991 Умберто Босси, членом палаты представителей итальянского парламента, и его сторонниками. Предполагаемое государство они назвали Федеративная Республика Падания, по названию географически северной части Италии — «Val Padana» (долина Падана), в которое, по мнению сепаратистов, должны войти не только северные, но и некоторые центральные области Италии — Умбрия, Марше, Тоскана. В 1995 году они организовали временное правительство, названное Северной Лигой (Lega Nord). Движение Падания вдохновило подобную организацию, названную Южной Лигой (Lega Sud) призвать к сецессии южной Италии, которая получила бы название Федеративная республика Азония (Ausonia). Правда, после того как выяснилось, что Падания пока остается частью Италии, пыл у южных сепаратистов поубавился, и Азония остается сегодня государством-проектом, как, впрочем, и Падания, но хуже организованным проектом, так как Северная Лига вошла в состав коалиционного правительства премьер-министра Берлускони и на сегодняшний день является весьма влиятельной политической силой. В 2004 году Северная Лига заняла 4 места в Европарламенте.

У сторонников сецессии северных областей, кроме, конечно, экономических (север Италии, где сосредоточен главный промышленный и научный потенциал страны, традиционно считается богатым, в отличие от бедного и вечно дотационного аграрного юга), есть и социокультурные оппозиции: например, гражданский Север и патриархальный Юг, со всеми атрибутами, присущими этим типам общества. Журналист Джорджо Бокка в 1990 году издал книгу «Отсутствие единства Ита-



Государство-проект Падания

лии», где Южная Италия описывается как страна, лишенная цивилизации и находящаяся во власти организованной преступности. Эта коррупция угрожает охватить и Север. Благодаря южным нравам, государство уже ухудшилось, но, к счастью, появилась Лига, представляющая здоровые силы сопротивления. Недавно некоторые историки также привели доводы против традиционной историографии Рисорджименто, которая представляет единое итальянское государство как его неизбежный результат. Они отрицают неизбежность процесса создания объединенного государства. Оно, по их мнению, было только одним из возможных результатов политической борьбы вокруг восстановления Италии. Появление Лиги, кроме того, снова привлекло внимание к сильному региональному разнообразию, существовавшему в Италии во времена Рисорджименто. Возникновение Лиги Севера подтверждает искусственность Рисорджименто и удаляет священную ауру, окружающую ее героев: короля Виктора Эммануэля II, Кавура, Гарибальди и Маззини. Хотя общественное мнение пока с недоверием воспринимает эту «клевету на национальные символы», полемика Лиги против объединения совпадает с более общей озабоченностью, что что-то пошло не так как надо с Рисорджименто и особенно с процессом формирования итальянского государства, многие из дефектов которого имеют корни в объединении⁷⁰.

⁷⁰ См.: *Michel Huyseune. Imagined Geographies: Political and Scientific Discourses on Italy's North-South Divide — Secession, History and the Social Sciences.* Edited by Bruno Coppieters and Michel Huyseune, 2002, VUB Brussels University Press.

1.11. ГРЕЦИЯ



ФЛАГ
ГРЕЧЕСКОЙ
РЕСПУБЛИКИ
С 1977 г.

Официальное название: Греческая Республика.

Площадь: 131,9 тыс. кв. км.

Столица: Афины (Athens).

Население: 11,4 млн (2007 г.).

Этнический состав: греки — 90,4 %; македонцы — 1,8 %; албанцы — 1,5 %; турки — 1,4 %; помаки — 0,9 %; цыгане — 0,5 %; другие — 3,2 % (2000 г.)⁷¹.

Религии: греческая православная церковь (государственная церковь) — 98 %; другие христиане — 0,7 %; мусульмане — 1,3 %⁷².

Официальный(е) язык(и): нет, фактически греческий.

Государственное устройство: унитарная республика.

Административное деление: 51 ном (префектура), включая столичную, и автономная область Айон-Арос («монастырская республика» на горе Афон и окружающие районы). Итого: 51 единица без столичной префектуры.

Коэффициент внутреннего ШС: 0196.

История современной Греции начинается с 1830 года, когда на карте мира появилось независимая Эллада — первое объединенное греческое государство.

Греция, освобожденная от турецкого господства, имела территорию 52 000 кв. км. В дальнейшем она увеличила ее в 2 раза в результате присоединения к ней исторических земель.

Население страны в основном мононациональное, исповедующее одну религию — православие. Столицей государства и главным консолидирующим центром нации по праву являются великие *Афины*. Поэтому возникновение новой столицы весьма маловероятно.



ФЛАГ
ГРЕЧЕСКОЙ
РЕСПУБЛИКИ
С 1977 г.

Хотя, по феномену ШС, в стране есть одна «критическая точка» — старинный *Родос*, а. ц. Додеканеса, находящийся на расстоянии МШ от *Афин*. В античные времена Родос являлся развитым рабовладельче-

ским государством со столицей в г. *Родос*. Одно время он даже был союзником Афин, но в 357 году до н. э. отпал от них, избрав самостоятельную политику. С 44 года н.э. Родос — в составе Римской империи, а затем Византии. В XVI в. был захвачен турками. В 1912 году Родос и о-ва Додеканеса перешли к Италии. 4 июня 1912 года было

декларировано создание автономного государства Эгейского моря, но эта декларация осталась на бумаге, хотя по ШС она могла бы иметь успех, поскольку между *Римом* и *Родосом* — 1,5 ШС. После Второй мировой войны и поражении Италии Родос и о-ва Додеканеса вошли в состав Греции.

Таким образом, Родос сравнительно недавно находится под контролем *Афин*, а его греческое население во время трехсотлетнего турецкого господства исламизировалось, поэтому при определенных обстоятельствах он может стать независимым (или автономным) государством, чего нельзя сказать о Сев. Епире — территории, входящей в Южную Албанию и населенной греками, поскольку основные городские центры Сев. Эпира находятся от *Афин* на расстоянии менее МШ.



Греция. Современная карта

⁷¹ <http://www.worldstatesmen.org>.

⁷² <http://www.state.gov>.

№	Адм. единица	Адм. центр	Площадь, кв. км	Население, 2007 г.	ШС
1	Додеканесе (Dodecanese)	Родос (Rhodes, Rodos)	2 714	206 000	МШ
КОЭФФИЦИЕНТ ШС 1:51 = 0,0196					

1.12. ЮГОСЛАВИЯ (1945–1991 гг.)



ФЛАГ
ЮГОСЛАВИИ
С 1947 г.

Официальное название: Социалистическая Федеративная Республика Югославия.

Площадь: 255,8 тыс. кв. км.

Столица: Белград.

Население: 23 976 млн. (1991 г.).

Этнический состав: сербы — 36,3 %; хорваты — 19,7 %; муслимане (боснийцы) — 8,9 %; словене — 7,8 %; албанцы — 7,7 %; македонцы — 5,9 %; югословене — 5,4 %; черногорцы — 2,5 %; венгры — 1,9 %; другие — 3,9 % (1981 г.)⁷³.

Религия: православные христиане — 50 %; католики — 30 %; мусульмане — 9 %; протестанты — 1 %; другие — 10 % (1990 г.)⁷⁴.

Официальный(е) язык(и): сербскохорватский, словенский, македонский.

Государственное устройство: социалистическая федеративная республика.

Административное деление: 6 социалистических республик и 2 автономных края.

Коэффициент внутреннего ШС: 0,2.

В современной истории известны три государства под именем Югославия. Первая образовалась после распада Австро-Венгерской империи. 1 декабря в *Белграде* было провозглашено объединение Сербии, Черногории и югославянских областей распавшейся Австро-Венгрии в единое Государство Сербов, Хорватов и Словенцев во главе с династией Карагеоргиевичей (с 1920 г. — Королевство Сербов, Хорватов и Словенцев, с 1929 г. — Королевство Югославия). И хотя в вопросе о государственном устройстве многие представители хорватской и словенской буржуазии отстаивали популярные еще с XIX в. идеи федерализма и национального равноправия, правящая сербская верхушка проводила политику угнетения несербских народов, составлявших свыше половины населения страны. В марте 1941 года правительство Югославии присоединилось к Берлинскому пакту фашистских держав (1940 г.), что вызвало в стране широкое движение протеста. 27 марта профашистское правительство было свергнуто,

а 6 апреля 1941 года на Югославию напали фашистские войска, оккупировавшие и расчленившие территорию страны. 10 апреля 1941 года было провозглашено о создании так называемого Независимого государства Хорватия, которое присоединилось к Берлинскому пакту, а остальная территория Югославии была разделена на германские и итальянские зоны оккупации. В стране развернулась народно-освободительная борьба, возглавляемая коммунистической партией Югославии. К 15 мая 1945 года югославская армия завершила освобождение Югославии, а 29 ноября 1945 года была провозглашена Федеративная Народная Республика Югославия, состоящая из 6 Народных республик: Словении (*Любляна*), Хорватии (*Загреб*), Боснии и Герцеговины (*Сараево*), Македонии (*Скопье*), Сербии (*Белград*), Черногории (*Подгорица*) и 2 автономных краев в составе Сербии: Воеводины (*Нови-Сад*) и Косово (*Приштина*). С 7 апреля 1963 года в связи с принятием новой конституции, поставившей целью создание югославской

⁷³ <http://www.worldstatesmen.org>

⁷⁴ Там же.

модели социализма на основе самоуправления и узаконившей ведущую роль компартии в политической системе страны, государство стало называться Социалистическая Федеративная Республика Югославия (СФРЮ), а республики, вместо народных, стали называться социалистическими.

Под железной рукой маршала Тито, хорвата по происхождению, сербский национализм был искусно нейтрализован. Конституция 1974 г. предоставляла обеим сербским провинциям — Косово и Воеводино — почти такие же права, как и Сербской республике. «Сам Тито много раз утверждал, что он строит сильную Югославию со слабой Сербией. Поэтому политику Тито называли «диктатурой меньшинств»»⁷⁵.

Быстрый экономический рост Югославии под руководством Тито, длившийся в течение более трех десятилетий, после его смерти в 1980 году уступил место кризису, связанному с внешней сверхзадолженностью и конфликтами между богатыми республиками (Словения, Хорватия), которые отказались «содержать» другие, бедные республики. Это вызвало реакцию «каждый сам за себя»⁷⁶. Раздоры между богатыми и бедными республиками благоприятствовали возвращению этнического национализма. Восьмидесятые годы были отмечены одновременно экономическим застоєм, ростом национализма албанцев Косова, требующего превращения этой провинции в республику, и возрождением сербского национализма. Разгоревшаяся затем война привела к распаду СФРЮ после выхода из нее в 1991–92 гг. республик Словении, Хорватии, Боснии-Герцеговины и Македонии. 27 апреля 1992 года была принята конституция новой Югославской федерации, в которую входят Сербия и Черногория. Последующая эскалация конфликта между сербами и албанскими националистами в Косово привела к введению на территорию страны миротворческих сил НАТО, которые заняли область Косово. За время конфликта погибло приблизительно 200 000 человек, и около 5 млн стали беженцами.

С 14 февраля 2003 года Югославия носила официальное имя Сообщество Государств Сербии и Черногории, в международном плане признанное как государство с двумя учредительными республиками. У этого нового союза была ограниченная продолжительность жизни, так как соглашение позволяло любой из этих республик организовать референдум о независимости через три года после заключения союза. И вот 24 февраля 2005 года новостные агентства сообщили, что Республика Черногория, входящая в конфедерацию «Сербия-Черногория», заявила о своем желании обрести независимость, а в июне 2006 года она стала 193-м международно-признанным государством.

До сих пор в прессе не утихают споры о степени влияния внутренних и внешних факторов на распад Югославии. Нам представляется, что распад почти любого составного государства, каким была Югославия, в конце концов, неизбежен. Столицы, входящие в это государство и делающие его составным, рано или поздно начинают выходить из-под контроля центральной столицы. Процесс может ускориться, если эти столицы представляют разные цивилизации. Например, Югославия объединяла мусульманские Боснию и автономный край Косово, православные Сербию, Черногорию и Македонию, католические Хорватию и Словению. Во времена холодной войны и разделения мира на два противоположных лагеря, когда идеологии коммунизма и антикоммунизма играли роль объединяющего фактора, цивилизационные, культурные, этнические и исторические различия отступали на второй план. Но с окончанием холодной войны и крахом коммунизма эти различия вышли на первое место. Добавим к этому неравномерный экономический рост, сам по себе порождающий сепаратизм, — и все условия для распада составного государства налицо. Внешние факторы играют тут только провоцирующую, вспомогательную роль. Но их воздействие почти всегда направлено на развал большого государства, и это происходит потому, что мировое сообщество предпочитает

⁷⁵ <http://www.tlfq.ulaval.ca/axl/europe/Yougacc.htm>

⁷⁶ Там же.

иметь дело с небольшими государствами, проводящими предсказуемую внешнюю и внутреннюю политику, доступную для контроля со стороны международных правительственных и неправительственных организаций. Чем больше государство, чем большие природные и человеческие ресурсы оно объединяет, тем более ответственную и честную политику оно должно проводить, чтобы не вызвать в глазах своих небольших соседей и международного сообщества всяческие подозрения и обиды. Вот в чем секрет нелюбви к России, государству — наследнику мировой монгольской империи; государству, составленному из нескольких Грузии, Армений, Молдов, из нескольких Афганистанов, Узбекистанов и т. д. Вот в чем секрет не меньшей нелюбви (по крайней мере, в арабском мире) к США или к Китаю. Канада и Австралия занимают периферию цивилизованного мира, одна — северную, а другая — южную ее части, поэтому они мало мозолят глаза соседям своими непомерными размерами. Но и англо-саксонская Канада, по крайней мере, в лице франкоязычного Квебека, вместе с франкоязычными государствами во всем мире, вызывает далеко не лучшие чувства, как и Австралия не пользуется любовью со стороны ее островных океанских соседей, все больше поднимающих голову после веков колониальной эксплуатации и изоляции.

Знаменитый культуролог и историк А. Тойнби писал: «В 1918 году юго-восточная граница Дунайской монархии Габсбургов — граница, просуществовавшая сто семьдесят лет, была стерта с политической карты Европы. Родились два новых национальных государства — Югославия и Большая Румыния, что было символом триумфа нового порядка. Каждое из этих государств есть государство преемник как Габсбургской монархии, так и Осман-



Государства бывшей Югославии

ской империи — и каждое из этих образований представляет собой не только территории, унаследованные от двух разных династических государств, но также народы, объединенные по принципу национальности и хранящие следы культуры двух разных цивилизаций. Этот смелый политический эксперимент может иметь успех, может и провалиться; эти синтетические национальные образования могут стать органическими соединениями или же распасться на составляющие»⁷⁷.

Формально, по феномену ШС, СФРЮ имела не очень высокий коэффициент распада. Но поскольку в Югославию вошли области с главными городами, которые уже были столицами в прошлом: *Любляна* (столица Иллирийских провинций, затем Народной Республики Словения), *Загреб* (столица государства Хорватов, затем НР Хорватия), *Скопье* (столица сербско-греческого царства, затем НР Македония), *Сараево* (столица НР Босния и Герцеговина), *Белград* (столица Королевства, затем НР Сербия) — то распад Югославии мог совершиться и совершился в основном и не по ШС.

№	Адм. единица	Адм. центр	Площадь, кв. км	Население, 2007 г.	ШС
1	Словения (Slovenia)	Любляна (Ljubljana)	20 251	1 976 000	0,5 ШС
КОЭФФИЦИЕНТ ШС 1:5 = 0,2					

⁷⁷ Тойнби А. Дж. Постигание истории. Часть 1. Шесть форпостов в истории Западной Европы. — <http://gumilevica.kulichki.net/Toynbee/Toynbee105a.htm>

1.13. РУМЫНИЯ



ФЛАГ
РУМЫНИИ
С 1878 г.

Официальное название: Республика Румыния.

Площадь: 238,4 тыс. кв. км.

Столица: Бухарест (Bucuresti).

Население: 21,2 млн. (2007 г.).

Этнический состав: румыны — 88,4 %; венгры — 7,7 %; немцы — 1,6 %; другие — 2,3 %⁷⁸.

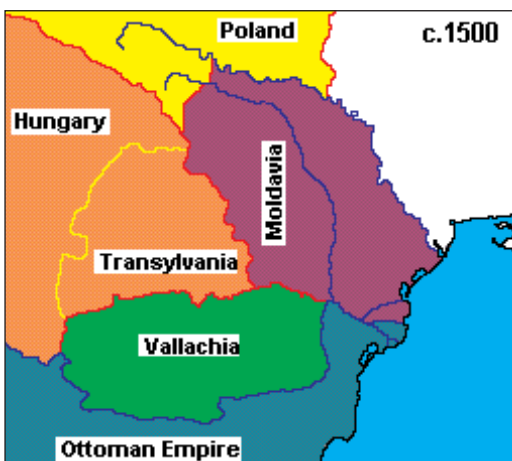
Религии: румынская православная церковь — 89,5 %; протестанты — 6,4 %; католики — 4,7 %, греческая православная церковь — 0,9 %; мусульмане — 0,3 %; другие и неверующие — 1 % (2002)⁷⁹.

Официальный(е) язык(и): румынский.

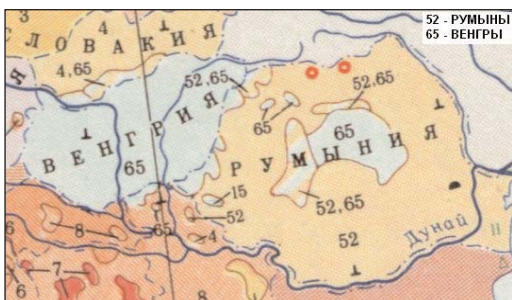
Государственное устройство: унитарная республика.

Административное деление: 41 жудец (уезд) и столица, приравненная к уезду. Итого: 41 единица без столицы.

Коэффициент внутреннего ШС: 0,121.



Исторические регионы Румынии



Этносы Румынии

Первым государственным образованием на территории современной Румынии было царство даков — предков современных румын, существовавшее с 50 г. до н.э. по 107 г. н.э. и разгромленное Римом. Его

площадь была около 267 400 кв. км, что больше площади современной Румынии только в 1,12 раз. Только через 12 веков, в 1320 году, появилось независимое княжество потомков даков — валахов, а затем Молдавское княжество, которые после своего освобождения от османского ига в середине XIX века объединились и образовали государство Румыния. Этнической особенностью Румынии является существование в ее центральных и северо-западных провинциях (исторической Трансильвании) самого большого за пределами Венгрии венгерского меньшинства — численностью около 1,7–2 млн человек. В отличие от православных румын, венгерское меньшинство исповедует католицизм и протестантство. Венгры проживают в Трансильвании с конца IX в. В XVI–XVII вв. Трансильвания приобрела некоторую степень независимости. В это время она управлялась собственными избираемыми венгерскими принцами. После распада Австро-Венгерской империи Трансильвания в 1920 году вошла в состав Королевства Румыния. Изменился и статус венгров в Трансильвании. Область подверглась активной румынизации, которая усилилась в период коммунистического правления 1946–1989 гг., несмотря на то что вскоре после образования в 1948 году просоветской Народной Республики Румыния на территории компактного проживания венгров в 1952 г.

⁷⁸ С.И.Брук, с.250

⁷⁹ <http://www.worldstatesmen.org>

была создана Венгерская автономная область (Regiunea Autonomă Maghiara). В 1960–1968 гг. она называлась Муреш-Венгерской автономной областью, а. ц. г. *Тыргу-Муреш* находился на расстоянии МШ от *Будапешта*. В соответствии с административно-территориальными изменениями, в 1968 г. Муреш-Венгерская а.о. была расформирована, а ее территория вошла в состав уездов Муреш, Харгита и Ковасна. Особенно жесткую антивенгерскую политику проводил Николае Чаушеску. Венгер-

ские культурные центры, театры, университет и школы были закрыты, культурные связи с Венгрией значительно сокращены. После свержения коммунистического режима и возвращения Венгрии в лоно европейской цивилизации Румыния сделала значительные шаги юридически-правового плана по отношению к национальным меньшинствам. Все же стране предстоит еще много работы, главным образом с венгерским меньшинством. Хотя венгры Румынии сохраняют, конечно,



Будущая Венгерская автономия?



Исторические регионы Румынии

свои школы и свою печать, но они слишком часто сталкиваются с постоянной враждебностью в большинстве своем венгерского населения⁸⁰.



ФЛАГ DANR

В 1989 году был основан Демократический Союз Венгров в Румынии (DANR), целью которого является защита прав и интересов венгерского меньшинства Румынии вплоть до восстановления венгерской территориальной автономии, образование которой согласно феномену ШС вполне вероятно.

Хотя Румыния имеет оптимальную площадь, не очень удачное расположение ее главного города *Бухареста* — на юге страны — делает возможной сецессию или автономизацию пяти ее северо-западных областей, входящих в Трансильванию, часть которых населена венграми и нем-

цами — см. таблицу «критических точек» (заметим, что эту возможность можно было бы исключить с переносом столицы на север, скажем в г. *Брашов*). Однако румынская правящая элита не готова рассматривать этот вопрос. Так, бывший президент Румынии Эмиль КонстантINESКУ на предложение предоставить Трансильвании автономию, сказал, что он никогда не сможет принять «никакой формы федеральной или региональной системы управления», потому что они-де «противоречат интересам румынской нации»⁸¹.

Поскольку Румыния является сложносоставным государством — в 1861 году произошло объединение румынских княжеств Валахии (*Бухарест*) и Молдовы (*Яссы*), то отделение от *Бухареста Ясс* при определенных условиях вполне возможно, даже если между этими городами и не существует ШС, тем более что *Яссы* являются а. ц. одноименного уезда.

№	Адм. единица	Адм. центр	Площадь, кв. км	Население, 2007 г.	ШС
1	Арад (Arad)	Арад (Arad)	7 754	448 000	МШ
2	Бихор (Bihor)	Орадя (Oradea)	7 544	580 000	МШ
3	Марамуреш (Maramures)	Бая Маре (Baia Mare)	6 304	495 000	МШ
4	Сату Маре (Satu Mare)	Сату Маре (Satu Mare)	4 418	353 000	МШ
5	Тимиш (Timis)	Тимишоара (Timisoara)	8 697	665 000	МШ
КОЭФФИЦИЕНТ ШС 5:41 = 0,121					

1.14. ПОЛЬША



ФЛАГ
РЕСПУБЛИКИ
ПОЛЬША
С 1919 г.

Официальное название: Республика Польша.

Площадь: 312,68 тыс. кв. км.

Столица: Варшава (Warszawa).

Население: 38,1 млн (2007 г.).

Этнический состав: поляки — 98 %, немцы, украинцы, белорусы, литовцы и др. — 2 %⁸².

Религии: католики — 90 %, православные, униаты, протестанты и др. — 4,5 %, неверующие — 5,5 %⁸³.

Официальный(е) язык(и): польский (де-факто).

Государственное устройство: унитарная республика.

⁸⁰ <http://www.tlfq.ulaval.ca/axl/europe/roumanie.htm>

⁸¹ Там же.

⁸² <http://www.state.gov/r/pa/ei/bgn/2875.htm>.

⁸³ Там же.

Административное деление: 16 воеводств, включая столичное. Итого: 15 единиц без столичного воеводства.

Коэффициент внутреннего ШС: 0,066.

Польша как независимое государство образовалось в 994 году на территории площадью около 300 000 кв. км, то есть практически равной территории современной Польши. Находясь на границе двух цивилизаций (Европейской и Российской/Евразийской), — Польша претерпела невероятные территориальные метаморфозы: от Речи Посполитой, занимавшей территорию от Балтийского до Черного моря, до полного исчезновения с карты Европы. Возродившись после распада Российской империи, она снова была стерта с карты мира в 1939 году пока, словно феникс из пепла, не возстала почти в тех же самых границах, как и 1000 лет назад.

Польша — мононациональное государство, население которого исповедует одну религию — римско-католическую. Площадь Польши близка к оптимальной, и удачное месторасположение ее столицы *Варшавы* делает маловероятным сецессию ее регионов, за исключением Западной Померании, древняя столица которой, г. *Щецин*, расположена от *Варшавы* на расстоянии МШ.

Краткая справка. Несмотря на то что Западная Померания еще в X веке при Мешко I вошла в состав Польши, в 1637 году она перешла к Бранденбургу, а в 1720 году — к Пруссии и оставалась под контролем немцев вплоть до 1945 года.

Львовские аналитики, в свою очередь, отмечают, что возможности изменения территории Польши связаны с двумя ее регионами:

1) северные территории с центром в городе *Гданьск*. Эти земли издавна имели разногласия с центральной Польшей и были заселены преимущественно непольскими этносами: сначала пруссами, потом немцами;

2) Западная Галиция — исторические украинские земли (консолидационный центр *Перемышль*). Это место постоянной конфронтации и борьбы украинского и польского населения. «Поэтому при

условиях значительной нестабильности в Польши, наподобие перехода к Германии северных территорий, Западная Галиция реально могла бы возвратиться в Украину»⁸⁴.

С позиций феномена ШС, вероятнее всего появление на севере Польши прогерманского анклава с центром в *Гданьске (Данциге)*, тем более что такие исторические прецеденты уже имелись. После разгрома Второго рейха и раздела Пруссии по Версальскому договору 1919 г. Польша обрела не только государственную независимость, но и выход к Балтийскому морю. При этом *Данциг* получил статус города-государства («Вольный город Данциг») под управлением Лиги Наций. В это время в нем жили 97,6 % немцев и 2,4 % поляков. Материнской столицей для *Данцига* стал *Берлин*: между этими городами расстояние равно МШ. После Второй мировой войны, когда Пруссия была стерта с карты Европы, *Данциг* под именем *Гданьск* вошел в состав Польши.

Что касается возникновения какой-либо украинской территориальной автономии



ИСТОРИЧЕСКИЙ
ФЛАГ ДАНЦИГА
С 1457 г.



Польша. Современная карта

⁸⁴ Этнополитическая карта XXI века. — <http://svit21.narod.ru/euro3.html#28>.

с центром в *Перемышле*, то с позиций феномена ШС это маловероятно, так как между *Киевом* и *Перемышлем*, как, впрочем, между *Варшавой* и *Перемышлем*, ШС нет.

И, наконец, перенос столицы из *Варшавы* в *Краков* — из центра страны на юг, о чем время от времени говорят польские националисты, крайне нежелателен из-за возникновения противоречий между южными столичными воеводствами Польши и северными: внутренний коэффициент ШС в этом случае значительно возрастет.

В настоящее время в Польше существует Движение Автономии Силезии (*Ruch Autonomii Slaska — RAS*). Его цель — восстановить автономию, существовавшую короткое время после Первой мировой войны. Поскольку между главным городом Силезии *Вроцлавом* и *Варшавой* ШС нет, и *Вроцлав (Бреслау)* никогда не был столицей независимого государства (в XII–XIII вв. существовало удельное Силезское княжество в составе Польши), то вероятность сецессии Силезии по ШС маловероятна.

№	Адм. единица	Адм. центр	Площадь, кв. км	Население, 2007 г.	ШС
1	Западная Померания (Zachodniopomorskie)	Щецин (Szczecin)	22 902	1 695 000	МШ
КОЭФФИЦИЕНТ ШС 1:15 = 0,066...					

Глава 2

РОССИЯ И СНГ

2.1. КИЕВСКАЯ РУСЬ

На становление крупнейшего в Европе восточнославянского государства, получившего впоследствии название Киевская Русь, с севера оказали влияние скандинавские народы в лице их воинов — варягов, с юга — древняя Византийская цивилизация. Восточная Римская империя, Византия, ее культурно-государственные, церковные традиции наиболее непосредственно повлияли на возникновение и развитие одного из крупнейших государств Европы — Киевской Руси. Данный случай является прекрасным примером «эстафеты цивилизации», когда одно более старое государство оказывает влияние на становление другого государства без непосредственного генетического порождения. Поэтому академик Д. Лихачев назвал Киевскую Русь «Скандовизантией».

Так называемое «призвание» варягов — выходцев из Дании и Швеции, где, как и на Руси, еще не сложились единые централизованные государства — во главе с ютландским конунгом Рюриком в 862 г. послужило толчком к образованию первых русских северных княжеств. Конунг Рюрик сначала владел Дорестадом во Фрисландии, затем захватил самый старый и самый большой город Дании *Хеддебу* и стал его правителем. Рюрик отличался воинственным нравом и постоянно воевал с немцами и датчанами, но с балтийскими славянами поддерживал хорошие отношения. Поэтому он и был приглашен ими на правление¹. Придя к славянам, Рюрик и его дружина начали строительство городов. Причем города (*гарды*), точнее, маленькие крепости, в которых стояли гарнизоны, они часто строили рядом со славянскими общинными центрами.



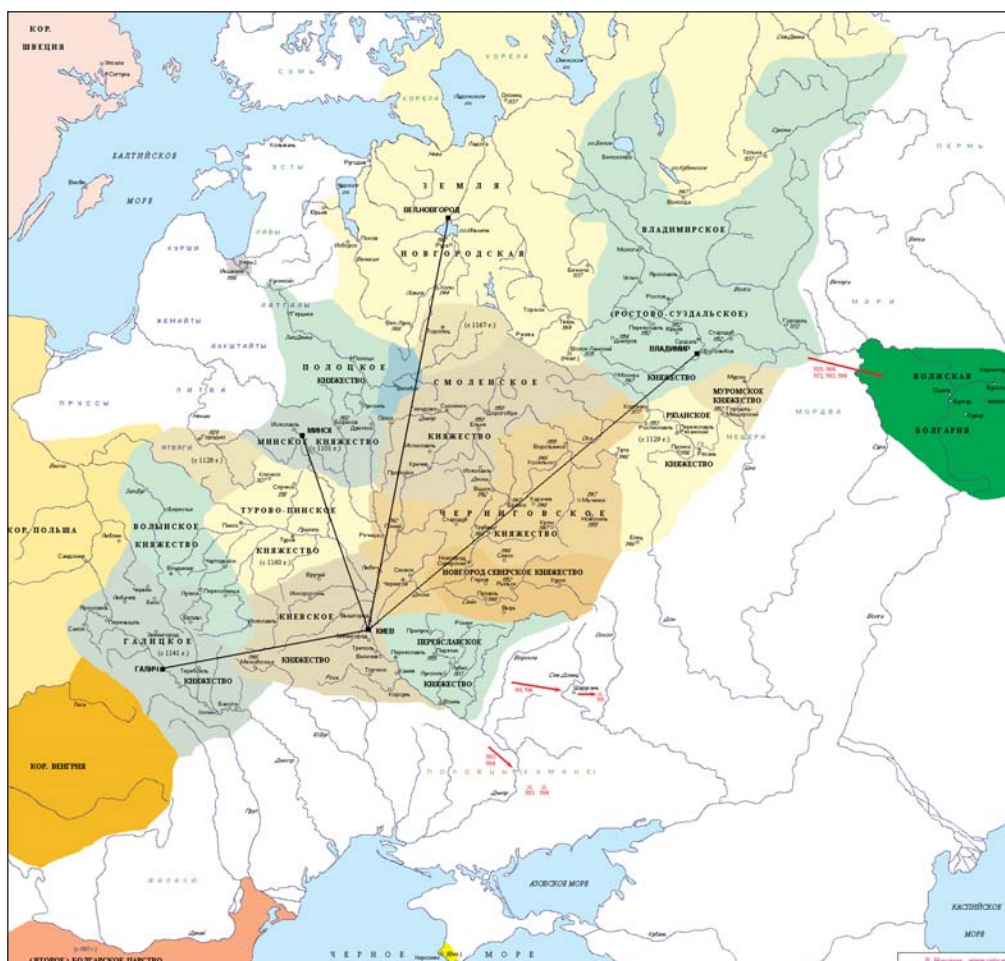
Образование Киевской Руси

Так они построили *Альдейгьуборг (Ладогу)* и *Хольмгард (Новгород)* — первые столицы складывающегося русского государства. По словам летописца, варяги «придоша к словенам первое и срубиша город Ладогу». В дальнейшем резиденцией варяжских вождей стал основанный ими *Новгород*. «И пришед (Рюрик) ко Илменю, и сруби городок над Волховом, и прозва и Новгород, и седе ту княжа».² Другие варяжские дружины под предводительством Аскольда и Дира отправились вниз по Днепру к *Константинополю*, захватили древнеславянский город *Киев* и основали там свое, независимое от Рюрика княжество. После смерти Рюрика его родственник Олег, ставший опекуном малолетнего сына Рюрика Игоря, захватив в 882 г. *Киев*, объединил северные и южные княжества и перенес в *Киев* свою резиденцию. В походах против хазар он присоединил к Руси славянские племена, платившие прежде дань хазарам.

От первой столицы русского государства *Ладоги* до *Киева* — ШС, как и от *Константинополя* до *Киева* (на что, как уже

¹ Славяне и скандинавы. — М., 1986. — С. 193.

² ПСРЛ, т. 1, вып. 1, Л., 1926, стб. 20, 151. Цит.: С.М. Соловьев. Сочинения. В 18 кн. — Т. 1. — М., 1988. — С. 296. О роли варягов в образовании первых русских городов см. В.П. Даркевич. Происхождение и развитие городов древней Руси (X–XIII вв.) — <http://www.i-u.ru/biblio>



Русские княжества в XII веке

говорилось, обратил внимание В. Хлебников), а от *Новгорода* до *Киева* — 2 МШ.

А расстояние между крупнейшим торговым и политическим центром Скандинавии во времена «призвания варягов» *Хедобю* и *Ладогой* — 1,5 ШС.

Дальнейшее укрепление первого русского государства связано с Игорем, Ольгой и Владимиром, при котором в 988 году произошло событие, определившее дальнейшую историческую судьбу Руси — принятие православного христианства от византийского патриарха. Православие, став идеологической основой древнерусского государства, сыграло большую цивилизационную государствообразующую роль в его становлении, способствовало укреплению *Киева* как «матери городов русских», как главного политического и религиозного центра страны.

После 1132 г., когда государство в результате княжеских междоусобиц распалось, роль политического центра русских земель перешла к г. *Владимиру*, основанному в 1108 году Владимиром Мономахом и расположенному в 2 МШ к северо-востоку от *Киева*. Внук Мономаха Андрей Боголюбский сделал *Владимир* столицей своего княжества — Владимирско-Суздальского, которое при его правлении стало сильнейшим русским княжеством, диктовавшим свою волю *Киеву* и *Новгороду*. Экономическое и политическое влияние *Владимира* было подорвано нашествием монголо-татар, однако в 1299 г. он стал резиденцией русского митрополита, что усилило его политическое значение. К середине XIV в. *Владимир* уступил роль общерусского политического центра *Москве*.

На северо-западе образовалась Новгородская феодальная республика со столицей в древнем *Новгороде*, которая к XV веку стала крупнейшим государством Европы. Несмотря на свое территориальное величие, Новгородская республика была слабым государством и в 1478 г. без особого сопротивления вошла в состав Московского государства.

А на юго-западе, на расстоянии МШ от *Киева*, появился и расцвел *Галич*, ставший с 1144 г. столицей Галицкого, а потом Галицко-Волынского княжества. При Данииле Романове, объединившем всю Юго-Западную Русь, оно стало сначала в 1245 г. вассалом Золотой Орды, а в 1254 г. с благословения папы римского Иннокентия IV — королевством. Такая двойственная политика не понравилась золотоордынским ханам, и в 1259 г. они покорили Галицко-Волынское княжество-королевство, а в 1264 г. после смерти Даниила Романовича оно распалось на четыре удельных княжества.

Помимо вышеуказанных городов, *Киев* явился материнской столицей и для *Минска*, находящегося от него на расстоянии МШ. Основанный в середине XI в., он в начале XII в. стал столицей удельного княжества, которое в 1326 г. было присоединено к Литве

2.2. МОСКОВСКАЯ РУСЬ

Почему *Москва* стала центром новой русской государственности, первым городом самого большого государства в мире? С точки зрения феномена шага столиц ответ будет прост: *Москва* — это прямое генетическое порождение великой монгольской империи — Золотой Орды, город, лежащий в ШС от столицы Золотой Орды г. *Сарай-Берке*. Неприметное Московское княжество, став верным вассалом золотоордынских ханов, успешно переняло опыт государственного строительства у завоевателей половины мира. Как показали историки-евразийцы, без так называемого

монгольского ига не было бы будущего великого русского государства с центром в *Москве*. «Военный и политический опыт Чингисхана, слившись с русским православием, в XIV веке дал жизнь Московской Руси»³. «До прихода монголов многочисленные княжества были одним государством, а к населяющим их племенам неприменимо название единого русского народа. Влиянием монгольского владычества эти княжества и племена были слиты воедино, образовав сначала Московское царство, а впоследствии Российскую империю... Главная причина возвышения Москвы — это сильная поддержка золотоордынских ханов»⁴.

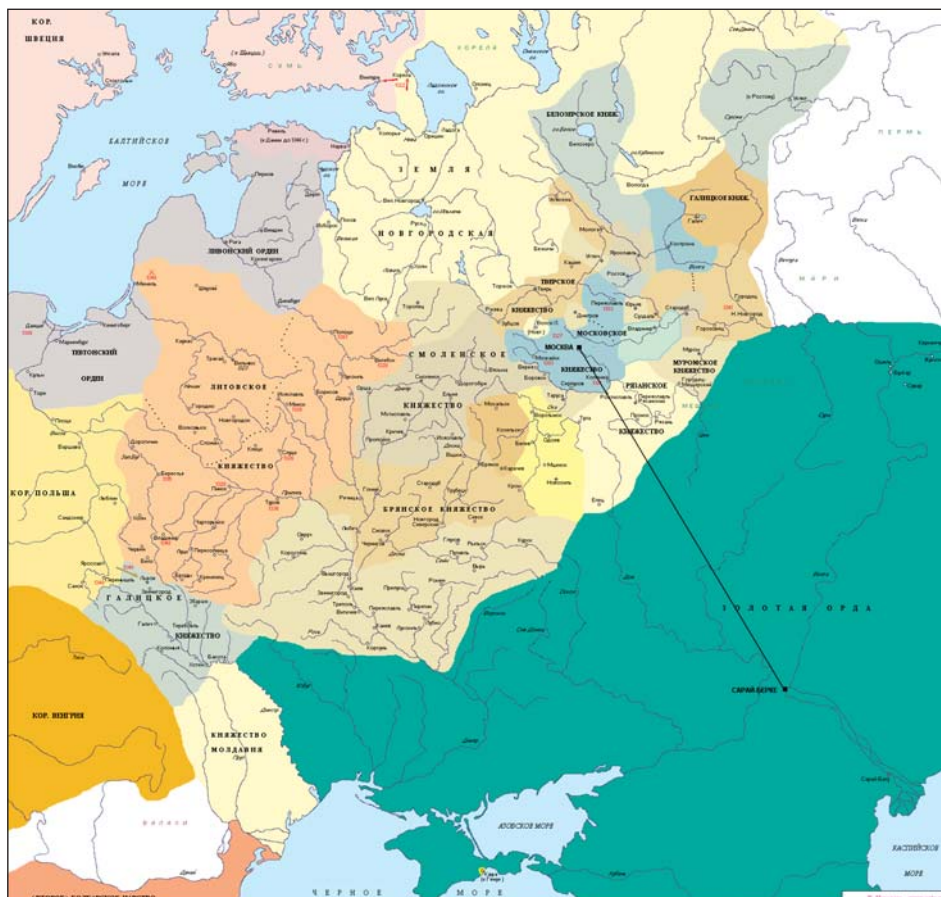
Но поскольку евразийцев часто обвиняют в пристрастности, остановимся на мнении знаменитого русского востоковеда, ученого с мировым именем В.В.Бартольда. Главную заслугу монголов, значение их завоеваний в становлении Московского царства В.В. Бартольд видел в том, что «монголы принесли с собою очень сильную государственную организацию, которая... оказала сильное влияние на все области, вошедшие в состав монгольской империи... Мы знаем по России, что Московского царства не могло появиться без монгольского ига. Это давно доказано. То же самое относится и к другим странам, например к Персии, которая сложилась под влиянием традиций монгольских. То же самое произошло в Китае, несмотря на его старые традиции. До монголов китайское государство часто распадалось на отдельные части. Но после монголов, вплоть до новейшего времени, Китай составлял одно целое... Вообще, в странах от России до Китая мы видим больше политической устойчивости после монголов, чем до них, на что, конечно, оказала влияние их система управления»⁵.

Объединив под единым началом огромные пространства, монголы способствовали сближению Востока и Запада, до них разделенных, оживлению купеческой торговли, культурному обмену между

³ Гумилев Л., Ермолаев В. Предисловие к книге Э. Хара-Даван «Чингисхан как полководец и его наследие». — Алма-Ата, 1992. — С. 16.

⁴ Там же, с. 259.

⁵ Бартольд В.В. Место прикаспийских областей в истории мусульманского мира. Каспийский транзит : Альманах. — Т. 1. — М., 1996. — С. 326.



Русские княжества в I-ой половине XVI века

странами, входящими в монгольскую ойкумену. Поначалу отрицая, как и все степняки, города и оседлую жизнь, они под влиянием старых в цивилизационном отношении стран начали строительство городов.

2.3. РОССИЙСКАЯ ИМПЕРИЯ

Петр Великий очень хорошо понимал азиатско-монгольские корни *Москвы* и, решив изменить культурно-духовную и экономическую ориентацию России с азиатской на европейскую, основал новую

столицу *Санкт-Петербург*. Попытавшись вернуть Россию в лоно европейской традиции, он восстановил через ШС преемственность Российской Империи с Киевской Русью, которая была европейским государством⁶.

Насаждая реформы, широко привлекая для этого иностранцев и переселяя в Россию немцев, он, по мнению славянофилов, расколол русское общество. Безоглядное подражание Западу, принимавшее зачастую уродливые формы, некритическое усвоение его традиций привело к культурному отрыву высших классов от народа, раскололо общество. Именно этот

⁶ Санкт-Петербург лежит в ШС и от Варшавы — столицы восточноевропейской Речи Посполитой, объединившей в XVI–XVIII вв. многие западные русские земли, что также говорит о связи Санкт-Петербурга с европейской историей. В отличие от Санкт-Петербурга, Москва не находится на расстоянии ШС ни от одной столицы европейского государства (за исключением стран Балтии и Финляндии). Зато Москва связана шагами столиц со столицами среднеазиатских государств. См. об этом далее.



Европа в кон. XVII в. — нач. XVIII в.

раскол привел через 200 лет к социальному взрыву и великим потрясениям начала XX века.

Оценивая московский (царский) период российской истории и петербургский (императорский), Э. Хара-Даван пишет: «Чингисхан и его империя оставили два великих наследства миру: на западе, на развалинах враждующих русских княжеств, возникло царство Ивана Грозного, а на востоке — три государства: Цзинь, Сун и Тангут, впервые объединенные монголами, выступающие как единая Китайская империя. Если сравнить «игу монгольское» с «игу европейским», как можно назвать двухсотлетний императорский период русской истории, период духовного засилья Европы, разрушения и гонения силою власти всего национального, то итоги этих двух исторических периодов, этих двух школ обнаруживаются наглядно: экзамен на аттестат политической зрелости татарской школы Россия выдержала блестяще, между тем как на экзамене европейской школы на ту же поли-

тическое зрелость, после периода учения одинаковой продолжительности императорская Россия жестоко провалилась в 1917 году»⁷.

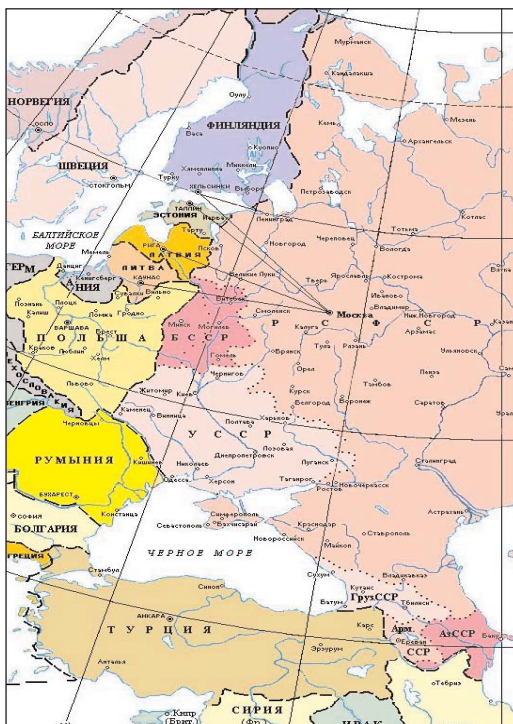
Большевики, перенеся столицу в *Москву*, вернулись к азиатским татаро-монгольским корням русского государства, продолжив, таким образом, евразийское направление развития русской истории. Как выразился П.Н. Савицкий, «русская революция покончила с Россией как частью Европы».

2.4. ОКТЯБРЬСКИЙ ПЕРЕВОРОТ И РАСПАД РОССИИ

С точки зрения феномена шага столиц, перенос большевиками столицы из *Петрограда* в *Москву* повлек за собой отделение Финляндии и Прибалтики.

Финляндия впервые получила государственность в 1581 г., в качестве вассального по отношению к Швеции Великого

⁷ Хара-Даван Э. Чингисхан и его наследие. — С. 264.



Восточная Европа в 1921–1939 гг.

ФЛАГ ФИНЛЯНДИИ
С 1978 г.

княжества Финляндского, столицей которого стал г. Або (*Турку*). В 1809 г. после Русско-шведской войны Финляндия входит в составе России. Причем столицей княжества стал не Або, а г. Хельсинки. Это было правильно, поскольку Або находится от С.-Петербурга на расстоянии МШ. С переездом правительства в Москву между новой столицей России и Хельсинки оказалось 2 МШ. Поэтому удержать власть в Финляндии большевики не смогли.

Прибалтика вошла в состав России после Северной войны со Швецией в качестве губерний Эстляндской (а.ц. *Ревель*, ныне *Таллинн*), Лифляндской (а.ц. *Рига*), Ковенской (а.ц. *Ковно*, ныне *Каунас*), Курляндской (а.ц. *Митава*). С переносом столицы в Москву возникла ситуация, аналогичная финской: расстояние между Москвой и центрами прибалтийских губерний оказалось равным 2 МШ. Учитывая наложение других факторов, в первую

очередь, национального и религиозного, неудивительно, что в 1919–20 гг. эти губернии превратились в независимые государства, за исключением Курляндии, вошедшей в состав Латвии. Присоединение этих государств к СССР ничего коренным образом не изменило, и в 1991 г. с началом распада СССР они из него вышли. Заметим, что поскольку СССР был сложно-составным государством, то его распад был все равно рано или поздно неизбежен. Но феномен ШС сыграл в данном случае своего рода роль катализатора, ускорителя исторического процесса.

2.5. СССР

Большевики под руководством В.И. Ленина хотя и называли Российскую империю тюрьмой народов и всячески осуждали великорусский национализм, считали себя преемниками царской империи, по крайней мере, территориально. Утвердить большевизм в мировом масштабе — это была их программа максимум, а программой минимум (правда, неафишированной) было утвердить новый строй на территории бывшей Российской империи. Все это оправдывалось интересами пролетариата — самого передового класса, авангарда человечества, ведущего железной рукой путем насилия и революций все остальное человечество к светлому будущему. Придя к власти, большевики начали невиданный в истории эксперимент: в согласии со своей теорией равноправия и самоопределения народов (вплоть до отделения), принятой на II съезде РСДРП⁸, они стали создавать для каждого русского этноса соответствующие государственные образования. Правда, это самоопределение под контролем большевистской партии было во многом формальным, так как все национальные республики, в том числе и союзные, находились под жестким контролем одного города — *Москвы*, роль которой в жизни страны и даже в жизни всей планеты безмерно преувеличивалась. «Начинается Земля, как известно, от Кремля» — эти наивные детские стишки выдавали самую суть нового большевистского

⁸ Позже этот принцип был записан в Уставе ООН.



ФЛАГ СССР
1924–1991 гг.

порядка. Лучшие научные и культурные силы страны привлекались и переселялись в *Москву*. *Москва* должна была стать образцовым коммунистическим городом — примером для всех городов и столиц планеты. Столь непомерно высокая роль столичного города была свидетельством имперской логики строителей новой жизни.

30 декабря 1922 г. на I съезде Советов СССР была принята Декларация об образовании Союза ССР. Первоначально в СССР вошли: РСФСР (*Москва*), УССР (*Харьков*, с 1934 г. — *Киев*), БССР (*Минск*), ЗСФСР (*Тифлис/Тбилиси*). В 1940 г. к СССР присоединились Латвийская ССР (*Рига*), Литовская ССР (*Вильнюс*), Эстонская ССР (*Таллин*). Таким образом, СССР с самого начала был составным государством.

Несколько слов о Закавказской Федерации (с 12 марта 1922 г. — Федеративный Союз Социалистических Советских Республик Закавказья (ФСССРЗ), с 13 декабря 1922 г. — Закавказская Социалистическая Федеративная Советская Республика (ЗСФСР). По Конституции СССР 1936 г. эта федерация была упразднена, а Азербайджан, Армения и Грузия вошли в СССР как самостоятельные государства. Данная федерация стала повторением в новых условиях Закавказской Демократической Федеративной Республики (ЗДФР), созданной 22 апреля 1918 г. националистическими буржуазными партиями: грузинскими меньшевиками, армянскими дашнаками, азербайджанскими мусаватистами. В результате внутренних разногласий ЗДФР распалась 8 июня 1918 г., и образовались Грузинская, Армянская и Азербайджанская республики. Образование и распад Закавказской Федерации — сначала буржуазной, а затем социалистической — являет нам в миниатюре модель образования и последующего распада составных государств, государств, столицы которых возникали независимо друг от друга, в том числе и модель обра-

зования и распада самого СССР. И *Минск*, и *Тифлис* (вместе с *Баку* и *Ереваном*), и *Киев*, а затем и *Вильнюс*, и *Рига*, и *Таллинн* как столицы образовались помимо *Москвы* (а иногда и задолго до *Москвы*), поэтому последняя не может считаться материнской столицей для перечисленных столиц союзных республик. Следовательно, соблюдение феномена ШС для того, чтобы данные столицы отделились от *Москвы*, не обязательно. Но если такой феномен наблюдается, то это будет служить своего рода катализатором процесса отделения.

В союзных республиках со сложным национальным составом были образованы автономные советские социалистические республики (АССР) и автономные области и округа (АО).

В составе Грузии: Абхазская АССР (*Сухум*),⁹ Аджарская АССР (*Батум*), Юго-Осетинская АО (*Цхинвали*).

В составе Азербайджана: Нахичеванская ССР (на правах автономии, с февраля 1924 — Нахичеванская АССР, *Нахичевань*).

В составе РСФСР на момент образования СССР находились Якутская АССР (*Якутск*), Киргизская (Казахская) АССР (*Оренбург*), Туркестанская АССР (*Ташкент*), Дагестанская АССР (*Махачкала*), Башкирская АССР (*Уфа*), Горская АССР (*Владикавказ*), Крымская АССР (*Симферополь*), Татарская АССР (*Казань*); Вотская (Удмуртская) АО, Марийская АО, Чувашская АО, Калмыцкая АО, Трудовая Коммуна немцев Поволжья (с декабря 1923 г. — Немцев Поволжья АССР), Адыгейская (Черкесская) АО, Карачаево-Черкесская АО, Кабардино-Балкарская АО, Чеченская АО, Ойратская АО, Бурят-Монгольская АО Восточной Сибири, Бурят-Монгольская АО Дальнего Востока.

Для большинства столиц этих АССР и АО, за исключением *Казани* и *Ташкента*, *Москва* стала материнским городом. *Казань* была столица Казанского ханства, а *Ташкент* под именем *Чач* (*Шах*) — столицей одноименного феодального владения в V–VIII вв.

После образования СССР национально-государственное строительство

⁹ Сначала была Абхазская ССР. О грузинских автономиях рассказано подробнее в главе о Грузии.

продолжилось. В составе УССР была образована Молдавская АССР (подробнее см. главу «Украина»). В 1924–25 гг. было проведено национально-государственное размежевание советских республик Средней Азии. Из Бухарской и Хорезмской областей Туркестанской АССР, населенных узбеками, туркменами и таджиками, образовались Узбекская ССР (*Ташкент*), Туркменская ССР (*Ашхабад*) и Таджикская АССР (*Душанбе*) в составе Узбекской ССР. В декабре 1929 г. Таджикская АССР стала союзной республикой. Киргизская АССР была переименована в Казахскую АССР, которая в 1936 г. стала союзной республикой. В октябре 1924 г. была образована Кара-Киргизская (с мая 1925 г. — Киргизская) АО в составе РСФСР, в феврале 1926 г. — преобразована в Киргизскую АССР, также ставшую союзной республикой по сталинской конституции 1936 г. Таким образом, И.В. Сталин явился творцом государственности пяти союзных республик Средней Азии, ведь если бы эти республики остались в составе РСФСР, то в 1991 г. они так бы и остались автономными республиками в составе России. И хотя по феномену ШС они все равно стали бы независимыми государствами, это произошло бы, скорее всего, не так скоро.

Почему некоторым российским автономиям дали статус союзной республики, а другим нет? Приведем без комментариев цитату из доклада И.В. Сталина «О проекте Конституции Союза ССР» на VIII Чрезвычайном Всесоюзном съезде Советов 25 ноября 1936 г., принявшем новую Конституцию. «Каковы те признаки, наличие которых дает основание для перевода автономных республик в разряд союзных республик? Их три. Во-первых, необходимо, чтобы республика была окраинной, не окруженной со всех сторон территорией СССР... Потому что, если за Союзной республикой сохраняется право выхода из Союза ССР, то необходимо, чтобы эта республика, ставшая Союзной, имела возможность логически и фактически поставить вопрос об ее выходе из СССР. А такой вопрос может поставить только такая республика, которая, скажем, граничит

с каким-либо иностранным государством и, стало быть, не окружена со всех сторон территорией СССР. Башкирская или Татарская АССР не могут быть союзными республиками, «потому что они со всех сторон окружены советскими республиками и областями, и им, собственно, некуда выходить из состава СССР. Во-вторых, необходимо, чтобы национальность, давшая советской республике свое имя, представляла в республике более или менее компактное большинство. Поэтому Крымская АССР, находящаяся на окраине, не может стать Союзной республикой, поскольку крымские татары не имеют большинства в своей республике. В-третьих, необходимо, чтобы республика была не очень маленькой в смысле количества ее населения, чтобы она имела население, скажем, не меньше, а больше хотя бы миллиона. Почему? Потому что было бы неправильно предположить, что маленькая советская республика, имеющая минимальное количество населения и незначительную армию, могла рассчитывать на независимое государство. Едва ли можно сомневаться, что империалистические хищники живо приберут ее к рукам»¹⁰.

Характерно также, что творением новых столиц из провинциальных, заштатных городков *Москва* унижала древнюю государственность Средней Азии. Великий *Самарканд* был столицей Узбекистана всего 6 лет (1924–30 гг.), а потом стал областным центром. Столицей стал также древний *Шах (Ташкент)*, но разве можно сравнить историю *Шаха* с историей *Самарканда*? Чтобы уничтожить память о великом прошлом *Бухары* и *Хивы*, были уничтожены Бухарская и Хорезмская Народные Советские Республики, а *Бухара* и *Хива* стали областными центрами. Таким образом, можно говорить не только о тоталитаризме в политическом, социально-экономическом и культурно-идеологическом аспекте, но и о тоталитаризме на уровне столиц, когда столица метрополии уничтожает древние столицы колониальных стран. Уничтожает, конечно, в политическом смысле.

Для всех столиц новых союзных республик, за исключением Ташкента, мате-

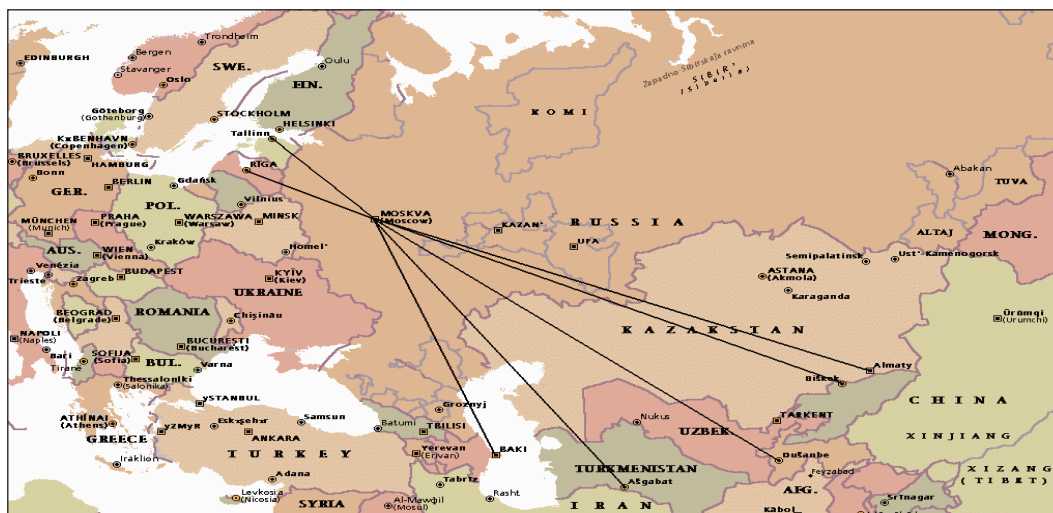
¹⁰ *Сталин И.* Вопросы ленинизма. Издание 11, М., 1952, с. 567.

ринской столицей была Москва. Алма-Ата, Фрунзе, Ашхабад до Октябрьской революции были сначала военными укреплениями, а потом а.д. областей, за исключением Фрунзе (Пишпека) — уездного города, и расстояние между тремя среднеазиатскими столицами и Москвой равно 3 ШС; а между Ашхабадом и Москвой — 2,5 ШС. Так и хочется сказать, что слова пролетарского гимна «кто был ничем — тот станет всем» были применены не только к людям, но и к городам: великие древние города были унижены, а неизвестные провинциальные городки возвышены.

По феномену ШС СССР имел очень высокий коэффициент распада — 0,5. *Тал-*

линн, Рига, Баку в любом случае вышли бы из под контроля *Москвы*, поскольку они были столицами и до вхождения в СССР, но их расположение на расстоянии 3 ШС от *Москвы* просто увеличивало их шансы на отделение. *Минск, Киев, Ереван, Тбилиси, Ташкент* не находились на расстоянии 3 ШС от *Москвы*, но они и до вхождения в СССР были столицами, поэтому их отделение от метрополии вполне закономерно. А *Душанбе, Алма-Ата, Ашхабад, Фрунзе* родились по воле *Москвы*, которая стала для них материнской столицей, и от которой они отделились по феномену ШС после того, как выросли для самостоятельной политической жизни.

Распад СССР по ШС



№	Адм. единица (14 союзных республик и РСФСР, которая, как центральная республика, не подсчитывается)	Адм. центр	Площадь, кв. км	Население, 1991 г.	ШС
1	Эстонская ССР	Таллин	45 226	1 565 700	2 МШ
2	Латвийская ССР	Рига	64 598		ШС
3	Азербайджанская ССР	Баку	86 530	7 187 000	2 МШ
4	Туркменская ССР	Ашхабад	488 100	3 714 100	МШ
5	Таджикская ССР	Душанбе	143 100	5 358 300	МШ
6	Казахская ССР	Алма-Ата	2 715 900	16 793 000	2 МШ
7	Киргизская ССР	Фрунзе (Бишкек)	199 900	4 257 800	ШС
КОЭФФИЦИЕНТ ШС 7:14 = 0,5					

2.6. РОССИЙСКАЯ ФЕДЕРАЦИЯ



ФЛАГ РОССИИ
С 1883
(С ПЕРЕРЫВАМИ)

Официальное название: Российская Федерация, Россия.

Площадь: 17 млн кв. км.

Столица: Москва (Moscow).

Население: 141,8 млн (2008 г.).

Этнический состав: русские — 80 %; татары — 3,3 %; украинцы — 2 %; чувашаи — 1,13 %; башкиры — 0,98 %; чеченцы — 0,94 %; армяне — 0,78 %; мордва — 0,58 %; аварцы — 0,56 %; белорусы — 0,56 %; казахи — 0,45 %; удмурты — 0,44 %; азербайджанцы — 0,43 %; марийцы — 0,42 %; немцы — 0,41 %; другие — 7,02 % (2002 г.)¹¹.

Религии: точных данных нет. Русская православная церковь — 16,3 %; мусульмане — 7,6 %; протестанты — 0,9 %; иудеи — 0,4 %; католики — 0,6 %; другие (в основном неверующие) — 74,2 % (1997 г.)¹².

Официальный(е) язык(и): русский.

Государственное устройство: федеративная республика.

Административное деление (на 1 марта 2008 г.): 83 субъекта Федерации, включая столицу: 21 республика, 9 краев, 46 областей (включая столичную), 1 авт. область, 4 авт. округа, 2 города федерального значения (включая столицу). Итого 81 единица без столичной области и столицы.

Коэффициент ШС внутренних: 0,313.

Российская Федерация образовалась в результате национально-государственного строительства, проводимого партией большевиков после захвата власти в октябре 1917 г. Некоторые исследователи отмечают искусственность подобной федерации, навязанной сверху (когда субъекты федерации создавались центром), в отличие от федераций, образованных в результате объединения уже существующих субъектов федерации, как это было, например, при образовании англосаксонских федераций: США, Канады, Австралии. Будучи с самого начала искусственной, эта федерация функционировала благодаря всеобщему неравенству перед центром — *Москвой*, которая, создав эти субъекты, могла их и уничтожить. Это мы наблюдали в прошлом¹³ и наблюдаем в настоящее время, когда по инициативе *Москвы* инициируются референдумы об упразднении национальных автономий и укрупнении субъектов федерации.

Искусственность этой федерации, построенной по национально-территориальному признаку, подтверждается, помимо ее несимметричности, когда одни субъекты

федерации — республики — называются государствами и имеют большие права перед другими субъектами, также и самим национальным составом республик РФ: из 21 республики лишь в 12 титульные народы составляют большинство. Это Дагестан, Ингушетия, Кабардино-Балкария, Калмыкия, Карачаево-Черкесия, Коми, Саха (Якутия), Северная Осетия-Алания, Татарстан, Тыва (Тува), Чеченская Республика, Чувашия. Русские составляют подавляющее большинство населения и в 4 национальных автономных округах, и в 1 автономной области. Поэтому после краха СССР и коммунистического режима сразу возникли вопросы о правомочности существования РФ в ее сложившемся виде. Полным ходом идут дискуссии об укрупнении субъектов федерации путем ликвидации национальных автономий, об упразднении федерации и создании унитарного государства.

Но, похоже, время дискуссий окончилось. За пять лет, с 2003 по 2008 гг., ликвидированы Коми-Пермяцкий, Таймырский, Эвенкийский, Корякский, Усть-Ордынский Бурятский, Агинский-Бурятский

¹¹ <http://www.wikipedia.org/wiki/Россия>

¹² <http://www.worldstatesmen.org>

¹³ Карело-Финская ССР (1940–1956 гг.), автономная республика немцев Поволжья (1918–1941 гг.), Крымская АССР (1921–1945 гг.) и др.

автономные округа. Но, несмотря на упомянутую искусственность Российской Федерации, путь ликвидации отдельных ее субъектов в условиях качественного и количественного многообразия составляющих Россию регионов, а также параллельное сокращение прав субъектов Федерации, представляется тупиковым, ведущим к распаду единого государства как такового.

Сохранение единого российского государства может произойти только путем развития федеративных отношений, максимальной свободы субъектов федерации — вплоть до выхода из ее состава по итогам референдумов. Поэтому для наиболее длительного существования РФ лучшим способом является рассредоточение власти путем делегирования полномочий центра регионам, а также функций *Москвы* как главного столичного города трем-четырем городам Севера, Юга и Востока России. Скажем, *Москва* — средоточие исполнительной власти, *Санкт-Петербург* — законодательной, *Новосибирск* — судебной. Предлагаемый некоторыми исследователями вариант переходящей столицы, когда главным городом России становится на несколько лет какой-либо губернский город¹⁴, представляется утопическим, главным образом потому, что он полностью противоречит сложившимся историческим и культурным традициям. Возвращение к переходящей столице раннего средневековья или кочевой столице степных каганатов абсолютно нереально в системе сложившейся пространственно-культурной парадигмы с четкой ориентацией на сакральные и выделенные (значимые) локусы (места). В системе этой парадигмы столицы имеют не случайные, а закономерные политико-географические координаты (подробнее об этом мы поговорим в части 3).

Но эти меры, на наш взгляд, могут лишь оттянуть неизбежный процесс фрагментизации и распада России и образования вместо нее ряда более мелких, но более

жизнеспособных государств. Слишком велика территория Российской Федерации, слишком велики различия между регионами, которые можно смягчить, но нельзя ликвидировать, и которые в результате могут положить конец самому большому в мире государству. К сожалению, проблема сепаратизма является табуированной для многих российских ученых, что только подтверждает ее актуальность. «В результате даже такие, казалось бы, идеологизированные темы, как уйгурский сепаратизм в Китае или история отделения Норвегии от Швеции, остаются почти без внимания отечественных исследователей»¹⁵. И хотя открытого политического сепаратизма уже нет, и сепаратистская деятельность в регионах «проявляется в основном в культурной, научной и идеологической сферах»¹⁶, исследование проблем дезинтеграции и децентрализации больших государств, поиски мирных и легальных форм перехода от политически, экономически и культурно неэффективного сверхгосударства к современному, динамически развивающемуся социальному государству с оптимальными размерами является крайне актуальной. В конце концов, в эпоху ускорения научно-технического прогресса основным и решающим критерием права на существование любого государства является его способность к развитию. А эффективно развиваться могут лишь государства с определенной (оптимальной) площадью, что и доказывает практика современного социально-экономического развития¹⁷. Российским квазипатриотам давным-давно пора понять, что, говоря словами Маркса, «потеряв отечество, они приобретут весь мир». Надо полагать, что само понятие «отечество» является развивающимся, и в разное время в него вкладывают разное содержание. Время, когда понятие «отечество» отождествлялось с огромными просторами, миновало. Если переходить на философский язык, то такое понятие является

¹⁴ Переслегин С. Б. и Градиловский С. Многостоличье. — «Консерватор», № 15[31] от 25.04.2003, — <http://www.edk.ru>

¹⁵ *Виноградов М.К., Ядыкин А.Л.* Сепаратизм в современной России — http://vinogradov.h1.ru/2003/co_separatizm.htm

¹⁶ Там же.

¹⁷ См. подробнее Патраков В.П. Время разбрасывать камни. — <http://liberal.ru>

абстрактным, существующим лишь в умах имперских ангажированных идеологов. Наоборот, понятие отечества как места, где человек родился, вырос, где он живет — конкретно и близко всем людям. Это место по определению всегда небольшое — село, город, область. Это место обозримо понятийно и чувственно-эмоционально. В советские времена оно называлось «малой родиной», т.е., в отличие от малой родины, существует другая, необозримо большая родина. Но родина у человека, живущего реальной, а не выдуманной ангажированными идеологами жизнью, одна, и эта родина по определению всегда малая¹⁸. Эта родина в силу своих размеров никогда не впадет в соблазн спасения человечества, «помощи» другим странам (которые часто в чужой помощи и не нуждаются, хорошо понимая, что бесплатного сыра не бывает). А родина с большой буквы — это большой дом человечества — планета Земля. Родина, которая не разъединяет расы, народы, религии, культуры, а объединяет их. Быть патриотом Земли — значит любить и охранять все живущее на ней, а это значит и сохранение ее экологического богатства, и борьба за права человека, и мир во всем мире. Парадоксально, но коммунистическая идеология, уничтожив понятие родины («пролетариат не имеет отечества»), пыталась развить понятие большой родины, охватывающей все страны и континенты. Но пути постижения, и достижения, и построения этой родины должны были проходить через борьбу. Через кровь «паразитических классов», недостойных существовать на большой родине человечества. Поэтому эти идеология и практика потерпели крах. Большая Родина будет обретена не коротким, но кровавым путем насилия, а мед-

ленным и долгим путем просвещения, нравственного, культурного, экономического и социального развития. Процесс развития необратим. И если сейчас гражданами большой родины — Земли — являются единицы, то завтра их будут тысячи и миллионы. И одним из многочисленных путей осознания иллюзорности существования выдуманной политикой «большой родины», площадь которой всегда совпадает с площадью имперского, как правило, государства, является феномен ШС.

Вернемся к нашей теме. Одна из первых серьезных попыток проанализировать качественную неоднородность РФ с позиций вероятности ее разделения была предпринята культурологом И. Яковенко в ряде его работ. В силу важности обсуждаемой темы приведем большую цитату из его статьи «Распад России как предмет осмысления», имеющей характерный подзаголовок: «В макроисторической перспективе дезинтеграция любого государства — явление совершенно естественное».

Свою статью автор начинает с констатации того факта, что Россия неоднородна в цивилизационном плане. «С точки зрения цивилизационного анализа, РФ включает в себя, во-первых, регионы восточно-европейского, православного по генезису, культурного круга. Это этнокультурное ядро страны, доминирующее и территориально, и по численности населения. Носители восточноевропейской идентичности — русские — составляют 82 % населения. Следующий культурный круг — исламский — насчитывает до 30 млн человек. Регион представлен двумя крупными анклавами — на Северном Кавказе и в республиках Поволжья. Кроме того, значительные массы мусульман рассеяны дисперсно по европейской и азиатской

¹⁸ Ср. мнение американских регионалистов: «Патриотизм станет все более и более региональным, поскольку люди в штатах Альберта и Монтана обнаруживают, что они имеют гораздо больше общего друг с другом, чем с Оттавой или Вашингтоном. Как убывание влияния Вашингтона и в связи с этим традиционных символов американского патриотизма, северные американцы будут находить психологическое убежище в изолированных общинах и культурах» (The Global Rise of Ethnic Nationalism contributed by Franklin Sanders Eads — Southern Patriot) и мнение русского философа: «Несомненно, что в Московской Руси народ национальным сознанием обладал. Он ясно ощущает и тело русской земли, и ее врагов. В Петровской империи народ уже не понимает ничего. Самые географические пределы ее стали недоступны его воображению» — Федотов Г.П. Будет ли существовать Россия? / В кн. О России и русской философской культуре. Философы русского послеоктябрьского зарубежья. — М., 1990. — С. 452.

территории РФ. Далее следуют анклавные буддистского (ламаистского) культурного круга (Калмыкия, Тува, Бурятия), а также культурные провинции восточного синкретизиса — сначала поверхностно христианизированные, затем поверхностно советизированные — разбросанные по всей Сибири и Дальнему Востоку. Заметим, что если восточноевропейский культурный круг самодостаточен и мыслит себя как центр православного мира, то все остальные цивилизационные единицы имеют «свои» центры притяжения за рамками РФ. Они представляют собой интегрированные в Россию фрагменты других локальных цивилизаций. Их конфессиональная, цивилизационная и этнокультурная идентичности выталкивают эти пространства из РФ. Но это далеко не все. Один из устойчивых стереотипов состоит в том, что русский народ является нерасчлененной целостностью. Между тем в реальной жизни любой наблюдательный человек может заметить, что, при всем бесконечном разнообразии местных особенностей, население России распадается на две большие группы — южан и северян... Поэтому Север и Юг веками связывают драматические отношения. В эпоху распада прежних интеграторов и кризиса государственности активизируются исторически предшествующие структуры. В этой обстановке нетождественность Юга и Севера становится значимым фактором.

Надо сказать, что деление на Север и Юг справедливо для европейской части России. Проблемы Сибири и Дальнего Востока — специальная тема. В Сибири, которая заселялась выходцами из всех славянских регионов Империи/СССР, полным ходом идет процесс формирования специфической сибирской идентичности. Это свидетельство того, что в собой, существенно отличающейся от европейской России ландшафтно-климатической ситуации, на фоне присущего только этому региону расклада компонентов этнокультурного синтеза, формируется еще один российский субэтнос.

Кроме того, в пределах европейской России можно обнаружить и другие исторически заданные значимые разграничения. Исследуя лесную зону, историки и этнографы обнаруживают границу, по

которой северорусская народность распадается на новгородскую и московскую ветви. Она фиксируется по границе диалектов, которая разделяет новгородскую и московскую колонизации. С этих позиций ориентация Санкт-Петербурга и прилегающего к нему региона на Балтику не только естественно вытекает из некоторой экономической и геополитической логики, но и коренится в этнической истории края, в близости ее жителей к населению Польши и Литвы.

Следующая внутренняя граница — межконтинентальная. Известно, что Россия — евразийское государство. Граница между Европой и Азией проходит по Уралу и спускается к Каспийскому морю. Из этого выросла целая идеология «евразийства». Но, исследуя евразийские государства, существовавшие с древних времен (империи Ахеменидов, Александра Великого, Византии, турок-османов), можно увидеть, что «евразийскость» оказывается фактором неустойчивости, оборачивается разделениями, периодической деструкцией, слабой интегрированностью, а в Новое время — неспособностью государства как целого пережить модернизацию. Европейские и азиатские регионы по-разному входят в модернизационные процессы, и это буквально раздирает государство на части. По данной причине рассыпались Османская империя и Российская империя/СССР. Сегодняшние процессы на Северном Кавказе, в конечном счете, заданы той же асимметричной реакцией на модернизационные процессы в европейских (христианских) и исламских обществах РФ.

Говоря о Сибири, всякий раз следует помнить, что речь идет о регионе, отстоящем на тысячи километров от Европы и непосредственно граничащем со Средней Азией, Китаем, Кореей и Японией, то есть не только с формально-географических позиций, но геополитически, цивилизационно и экономически не европейском. Экономически он принадлежит Азиатско-Тихоокеанскому региону (АТР), составляя северную периферию среднеазиатского культурного круга и китайской цивилизации. К этим культурным центрам тяготеет его коренное население.

Россия достаточно неоднородна и с точки зрения стадийных характеристик.

В ней выделяются регионы, где устойчивая государственность утвердилась тысячу лет назад, есть регионы, в которые государство пришло в XVII–XVIII веках. Есть, наконец, пространства, где государство утверждается лишь в последние 150 лет. Прежде всего это Северный Кавказ — горная страна, расположенная в «ничейной зоне», разделяющей локальные цивилизации Запада и Востока, и представляющая собой специфический этнокультурный изолят.

Наконец, в контексте нашего рассмотрения важны границы, пролегающие между «исконными» территориями, то есть включенными в Россию более двух веков назад и воспринимаемыми массовым сознанием как «свои», и новоприобретенными. В этом отношении самый бесперспективный класс составляют территории, отошедшие к СССР после Второй мировой войны и принадлежавшие до того Японии (острова Курильской гряды) и Германии (Восточная Пруссия). Их освоение было связано с переселением коренного населения и новым заселением.

Итак, модернизация в контексте общества сущностно неоднородного, разбросанного на критически большой территории, создает высокую вероятность распада России. Крах единой идеологии эксплицирует цивилизационную неоднородность. Различие реакции на модернизационные процессы разрушает целостность. Переход к открытой экономике выявляет экономические регионы, естественно замыкающиеся на альтернативные центры. Таким образом, РФ входит в клуб таких стран, как Индия, Китай, Ирак, Турция, вероятность дезинтеграции которых достаточно высока.

По нашему убеждению, это теоретический сценарий, но если задаться прогнозом такого рода, то можно предположить: 1) отделение Сибири и Дальнего Востока; 2) весьма вероятное выделение территорий, тяготеющих к Балтике (петербургско-новгородский регион); 3) обособление Юга России. В случае полного распада государства можно представить себе также отделение республик Повол-

жья. При этом по завершении модернизационного перехода весьма высока вероятность «самосборки» по крайней мере части этих территорий в новое российское государство¹⁹.

Попробуем конкретизировать изложенные культурологические и исторические аргументы с позиций феномена ШС. Сначала рассмотрим, как проявляется ШС на уже существующих региональных столицах России. В РФ благодаря ее сложному федеративному устройству можно наблюдать ШС внутри отдельных субъектов федерации. В этом случае роль центральной, порождающей столицы выполняют административные центры данных субъектов федерации (см. карту).

Так, на территории Тюменской области существуют два автономных округа: Ямало-Ненецкий (а.ц. *Салехард*) и Ханты-Мансийский (а.ц. *Ханты-Мансийск*). Они находятся от *Тюмени* на расстоянии ШС и МШ соответственно.

Красноярский край. Здесь на расстоянии 1,5 ШС от *Красноярска* расположена *Дудинка* — а.ц. Таймырского (Долгано-Ненецкого) автономного округа с 1930 по 2007 г. А *Тура* — а.ц. Эвенкийского АО, существовавшего с 1930 по 2006 г., — находится от *Красноярска* на расстоянии ШС.

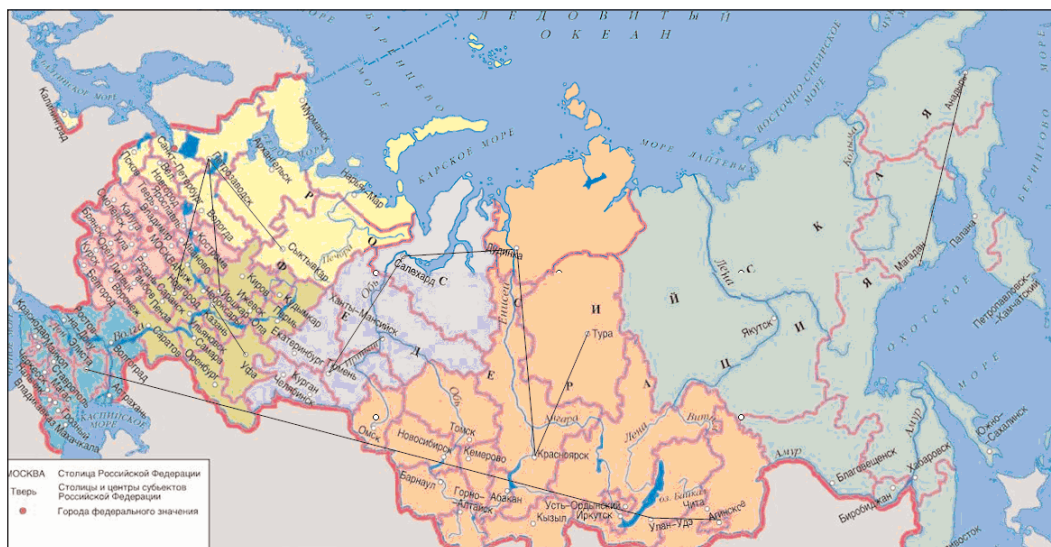
Анадырь, а.ц. Чукотского АО, с 1953 по 1992 г. пребывавшего в составе Магаданской области, находится от *Магадана* на расстоянии 1,5 ШС.

Шаг столиц можно наблюдать и между отдельными республиками, населенными родственными этносами.

Финно-угры: Карельская Республика (*Петрозаводск*), Коми (*Сыктывкар*), Марий-Эл (*Йошкар-Ола*), Мордовия (*Саранск*), Удмуртия (*Ижевск*). Среди них *Петрозаводск* занимает особое положение. Три столицы финно-угорских республик *Сыктывкар*, *Йошкар-Ола* и *Саранск* находятся от *Петрозаводска* на расстоянии ШС.

Монголы: республики Калмыкия (*Элиста*), Бурятия (*Улан-Удэ*), Агинский Бурятский АО (*Агинское*) и Усть-Ордын-

¹⁹ *Яковенко И.Г.* Распад России как предмет осмысления. В макроисторической перспективе дезинтеграция любого государства — явление совершенно естественное. / Независимая газета от 10.11.1999 г.



Карта Российской Федерации 2000 г.

ский Бурятский АО (*Усть-Ордынск*). Между *Элистой* и *Улан-Удэ* 4,5 ШС, а *Улан-Удэ* и *Агинским* — 0,5 ШС. Отметим, что два бурятских АО существовали с 1937 по 2008 г.

Тюрки: республики Алтай (*Горно-Алтайск*), Башкортостан (*Уфа*), Кабардино-Балкария (*Нальчик*), Саха-Якутия (*Якутск*), Татарстан (*Казань*), Тыва (*Кызыл*), Хакасия (*Абакан*), Чувашия (*Чебоксары*). В силу своей разбросанности по просторам России среди них трудно выделить первичный центр, но все же можно указать, что между столицами самых населенных тюркских республик, Башкортостана и Татарстана — *Уфой* и *Казанью* существует 0,5 ШС.

С позиций феномена ШС выделяются следующие «критические» точки.

1. Север — *Мурманск* (1,5 ШС), *Архангельск* (ШС), *Нарьян-Мар* (1,5 ШС), *Сыктывкар* (ШС), *Великий Новгород* (0,5 ШС), *Вологда* (МШ);

2. Центральная Россия — *Воронеж* (МШ), *Курск* (МШ), *Тамбов* (МШ);

3. Поволжье — *Волгоград* (2 МШ), *Самара* (2 МШ), *Саранск* (0,5 ШС), *Ижевск* (ШС), *Нижний Новгород* (МШ);

4. Северный Кавказ — *Ростов-на-Дону* (ШС), *Махачкала* (1,5 ШС), *Назрань* (1,5 ШС), *Нальчик* (1,5 ШС), *Грозный* (1,5 ШС), *Владикавказ* (1,5 ШС);

5. Урал — *Челябинск* (1,5 ШС);

6. Сибирь — *Кемерово* (3 ШС), *Барнаул* (3 ШС), *Улан-Удэ* (4,5 ШС), *Биробиджан* (6 ШС).

Наиболее критическая ситуация, согласно феномену ШС, складывается на Северном Кавказе, где столицы большинства национальных республик, в которых русские находятся в меньшинстве, а большинство составляют местные кавказские народы, находятся на расстоянии 1,5 ШС от *Москвы*. Учтем и конфессиональную сторону (большинство населения — мусульмане), а также сравнительно недавнее, отнюдь не добровольное включение кавказских этносов в состав Российской империи, и мы поймем, насколько хрупка и серьезна сложившаяся ситуация.

Второй регион, весьма критический с позиций исследуемого нами феномена — это север России.

На западе весьма проблематично сохранение *Калининграда* (бывшего *Кенигсберга*). Внутреннего ШС между *Москвой* и *Калининградом* нет, но в данном случае существует внешний шаг между *Берлином* и *Калининградом*, поэтому весьма вероятно появление нового («старого») немецкого государства — Прусы (Пруссия).

На Урале самые большие шансы стать новой столицей имеет *Челябинск*.

В Сибири, в которой еще до Октябрьской революции развивалось так называемое движение областников, целью

которого было обретение автономии, а в последующем и отделение Сибири, мы насчитали 4 критические точки.

Вполне возможно, что новые столицы возникнут и в других российских городах, не подпадающих под феномен ШС, который, как и любая закономерность, не абсолютен, а указывает лишь на наиболее вероятные города — кандидаты на роль новых столиц. Возможно также, что новыми столицами станут города, не являющиеся административными центрами областей и краев, но находящиеся

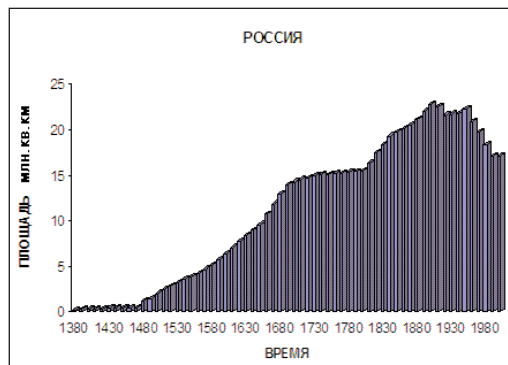


График динамики территории России

№	Адм. единица	Адм. центр	Площадь, кв. км	Население, 2008 г.	ШС
1.	Алтайский край	Барнаул	169 100	2 607 000	3 ШС
2.	Архангельская область	Архангельск	587 400	1 336 000	ШС
4.	Волгоградская область	Волгоград	113 900	2 703 900	2 МШ
5.	Вологодская область	Вологда	145 700	1 270 000	МШ
6.	Воронежская область	Воронеж	52 200	2 379 000	0,5ШС
7.	Еврейская автономная область	Биробиджан	36 000	191 000	6 ШС
8.	Кемеровская область	Кемерово	95 500	2 900 000	3 ШС
9.	Курская область	Курск	29 800	1 236 000	МШ
10.	Мурманская область	Мурманск	144 900	823 000	1,5 ШС
11.	Ненецкий автономный округ	Нарьян-Мар	176 700	42 000	1,5 ШС
12.	Нижегородская область	Нижний Новгород	76 900	3 524 000	МШ
13.	Новгородская область	Великий Новгород	55 300	695 000	0,5 ШС
14.	Республика Бурятия	Улан-Удэ	351 300	981 000	4,5 ШС
15.	Республика Дагестан	Махачкала	50 300	2 584 000	1,5 ШС
16.	Республика Ингушетия	Магас	3 400	469 000	1,5 ШС
17.	Республика Кабардино-Балкария	Нальчик	12 500	901 000	1,5 ШС
18.	Республика Коми	Сыктывкар	415 900	1 019 000	ШС
19.	Республика Мордовия	Саранск	26 200	889 000	0,5 ШС
20.	Республика Северная Осетия — Алания	Владикавказ	8 000	710 000	1,5 ШС
21.	Республика Удмуртия	Ижевск	42 100	1 571 000	ШС
22.	Республика Чечня	Грозный	15 900	1 100 000	1,5 ШС
23.	Ростовская область	Ростов-на-Дону	100 800	4 407 000	ШС
24.	Самарская область	Самара	53 600	3 240 000	2 МШ
25.	Тамбовская область	Тамбов	34 300	1 180 000	МШ
26.	Челябинская область	Челябинск	87 900	3 606 000	1,5 ШС
КОЭФФИЦИЕНТ ШС 26:81 = 0,32					

на расстоянии ШС от *Москвы*. В конце концов, почему столицами государств должны быть самые крупные города региона, большие промышленные центры? Развитие демократического общества предполагает равноправие, в том числе и в сфере городов. Столицы демократических государств должны выполнять только одну функцию — функцию управления, а для этого совсем не нужны большие размеры и мощные производственные и финансовые структуры. Сосредоточение всех ресурсов государства в одном столичном городе — прямой путь к имперскому тоталитаризму, что противоречит природе демократического общества.

Россия является сложносоставным государством. В период своего роста она включила в себя ряд государств со столицами, которые образовались независимо от Москвы и в настоящее время являются столицами субъектов Российской Федерации. Это *Казань* — столица Казанского ханства, *Астрахань* — столица Астраханского ханства, *Кенигсберг (Калининград)* — столица государства Тевтонского ордена и столица Восточной Пруссии, *Новгород Великий* — столица Новгородской феодальной республики, *Псков* — столица Псковской феодальной республики. Все эти столицы могут стать столицами независимых государств и помимо феномена ШС.

В заключении отметим, что возможное появление новых суверенных государств на пространствах Российского государства отнюдь не будет означать конец Российской цивилизации. Наоборот, она станет еще богаче, еще сложнее, как становится сложнее Европейская цивилизация в связи с осуществлением проекта «Европа Регионов»²⁰. Поделимся одним интересным наблюдением. Когда говорят о размере страны, то в России в первую очередь имеют в виду ее территорию, физическую площадь. А на Западе под размерами страны сначала понимается ее население, а уже потом площадь. То есть, если у нас страна — это площадь, то у них страна — это люди. Это результат глубокой историко-культурной разницы между двумя цивилизациями: российской и европейской. Когда территория, пространство заслоняет человека, народ, когда духовная элита страны от великих писателей до дежурных поэтов воспекает бесконечные просторы, где не видать потерявшегося в них человека, то впору говорить уже не о национальном своеобразии, а о национальной болезни. Человечивание размеров России — процесс, обратный ее опространствованию — будет происходить на пути глубокой перестройки сложившегося менталитета и весьма вероятной дефрагментации ее территории.

2.7. УКРАИНА



ФЛАГ УКРАИНЫ
с 1991 г.

Официальное название: Украина.

Площадь: 603 628 тыс. кв. км.

Столица: Киев (Kyiv).

Население: 46,2 млн (2008 г.).

Этнический состав: украинцы — 77,8 %; русские — 17,3 %; белорусы — 0,6 %; молдаване — 0,5 %; крымские татары — 0,5 %; другие — 3,3 % (2001 г.)²¹.

Религии: православие — 43,5 % (Украинская православная церковь Московского патриархата — 32,6 %; Украинская православная церковь Киевского патриархата — 8,7 %; Украинская автокефальная православная церковь — 2,2 %); католики — 12,6 % (римо-католики — 10,4 %; греко-католики — 2,2 %); протестанты — 2,74 %; мусульмане (сунниты) — 0,5 %; другие и неверующие — 40,66 % (1995–98 гг.)²².

Официальный(е) язык(и): украинский.

²⁰ Патраков В.П. Российская цивилизация в свете феномена шага столиц / Россия как цивилизация. Устойчивое и изменчивое. — М.: Наука, 2007.

²¹ <http://www.ukrcensus.gov.ua/rus/results/general/nationality>

²² http://religion.ng.ru/facts/2001-02-14/5_structure.html

Государственное устройство: унитарная республика.

Административное деление: 24 области, в том числе столичная, Крымская автономная республика и два города со специальным статусом — Киев и Севастополь. Итого 25 единиц без столицы и столичной области.

Коэффициент внутреннего ШС: 0,28.

История Украины восходит, как и история России и Белоруссии, к истории знаменитой Киевской Руси. Причем, поскольку столицей Киевской Руси большую часть времени ее существования был *Киев*, нынешняя столица Украины, то именно Украина должна рассматриваться преемницей первого древнерусского государства. После его распада территория Украины входила в состав различных государств: Польши, Литвы, Венгрии, России, Османской империи. В результате русско-польских войн и деятельности гетмана Богдана Хмельницкого большая часть Украины, включая *Киев*, вошла в состав России. Остальная территория, за исключением Галиции, присоединенной к Австрийской империи, также отошла к России во время трех разделов Польши. С этого времени и началась массовая русификация Украины. В течение двух веков следовали друг за другом указы, ограничивающие и даже

запрещающие употребление украинского языка.

После Февральской и Октябрьской революций и распада Российской империи в *Киеве* в июне 1917 г. была провозглашена Автономная Украинская Республика, а в ноябре — Украинская Народная Республика, в то время как в *Харькове*, находящемся в МШ от *Киева*, большевики объявили о создании Советской республики Украины. После окончания Гражданской войны и войны с Польшей, в результате которой Западная Украина вошла в состав Польши, СССР, находящаяся с самого начала своего образования под влиянием *Москвы*, вошла в состав советской империи — СССР. *Харьков* был столицей СССР до июня 1934 г., когда столицей государства снова стал древний *Киев*.

Таким образом, свою современную территорию Украина получила, как и все бывшие советские республики, находясь в составе СССР. Если не считать Крыма, то свое последнее приобретение она сделала в 1939 г., когда Советский Союз вместе с Германией разделил польские земли. К СССР перешла Галиция (Галичина), которая никогда не была в составе царской России. На ее территории были образованы Львовская, Ивано-Франковская, Тернопольская, Волынская и Ровенская области. Исторический центр Галиции город *Львов* был основан князем Даниилом Романовичем. В средние века он был типичным западным бургом, в котором действовало магдебургское право. С 1349 г. он находился в составе Польши, Венгрии, затем снова Польши. После первого раздела Речи Посполитой (1772 г.) в составе Галиции отошел к Австрии, был переименован в *Лемберг* и стал столицей так называемого Ладомирского королевства в составе Австрии. После поражения Австро-Венгерской империи в Первой мировой войне и ее последующего распада на территории Западной Украины 1 ноября 1918 г. возникла Западно-Украинская Народная Республика (ЗУНР) со столицей в г. *Львове*,



Этносы Украины



Карта выборов Президента Украины 2005 г.

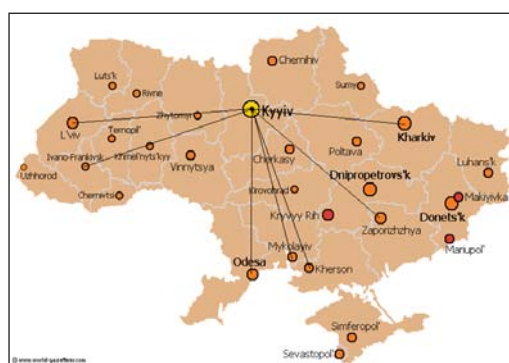
которая через месяц заключила договор об объединении с Украинской Народной Республикой. В ходе борьбы держав Антанты с Советской Россией ЗУНР оказалась разменной монетой: в июне 1919 г. руководящий орган Парижской мирной конференции 1919–1920 гг. «Совет десяти» «отдал» территорию Восточной Галиции Польше. «И именно Западная Украина стала мотором украинского движения за независимость в 1989–1991 гг. Громадную роль при этом сыграл Львов — город, имеющий на Украине значение культурной столицы, близкое к значению Кракова в Польше»²³.

Перечисляя различные факторы, влиявшие на постсоветское развитие Украины и Белоруссии, надо указать и на роль столиц. «В отличие от Минска, Киев — бывшая столица Киевской Руси, город, который в 1982 году праздновал свое 1500-летие. И хотя эта дата может считаться сомнительной, во всяком случае, Киев лет на 500 старше Москвы. И этим Киев помогает Украине в ее стремлении отбросить роль «младшей сестры» России и добиться равенства в российско-украинских отношениях. Для некоторых украинцев речь идет даже не о равенстве, а о том, что это они, а не русские, — «старшие братья» (радикально-националистическая Украинская Национальная Ассамблея даже выдвинула идею создания великого восточнославянского государства, но с центром не в Москве, а в Киеве, «матери городов русских»²⁴.

С. Хантингтон отнес Украину к расколотым странам, то есть странам, население которых идентифицирует себя с разными, как правило, противостоящими друг другу цивилизациями. Если население западных областей Украины, примерно от реки Збруч, отождествляет себя с западной цивилизацией и исповедует католическую религию, то жители центральных и тем более восточных областей, в которых велика доля русскоязычного населения, в основном православные. Между *Львовом*, главным историческим и культурным центром Восточной Галиции и *Киевом*, столицей Украины, — 0,5 ШС. Поэтому вслед-



Москва и Восточная Украина



Украина современная карта

ствие различных неблагоприятных ситуаций раскол Украины на два государства вполне возможен. «Учитывая культурный фактор, можно предположить, что при этом разделении будет больше насилия, чем при распаде Чехословакии, но оно будет куда менее кровавым, чем развал Югославии»²⁵.

С позиций феномена ШС речь должна идти о возможном распаде Украины не только по линии Центр — Запад (*Львов* и *Ивано-Франковск* находятся на расстоянии 0,5 ШС и МШ от *Киева*), но и по линии Центр — Юг (*Одесса*, *Николаев* и *Херсон* — МШ от *Киева*) и по линии Восток — Центр (*Харьков* и *Запорожье* — МШ от *Киева*). Что, безусловно, подтвердили последние выборы в Украине и с очевидностью наметившийся цивилизационный раскол (см. карту голосования за «прозападного» кандидата в президенты Украины В. Ющенко и пророссийского кандидата В. Януковича). Когда Верховный суд

²³ Территории, границы и роль столиц. — <http://www.kraina.by.ru>

²⁴ Там же.

²⁵ Хантингтон С. Столкновение цивилизаций. — М., 2003. — С. 41

Украины отменил результаты второго тура выборов, по которому пророссийский кандидат, пообещавший более тесную политическую и экономическую интеграцию с Россией и придание русскому языку статуса второго государственного языка, выиграл с незначительным преимуществом в восточных областях республики с преобладающим русским населением, открыто заговорили о выходе из состава Украины, о создании русской республики (*Донецк*), о федерализации Украины. Характерно, что между административными центрами восточных украинских областей *Луганском, Донецком, Запорожье, Днепротровском* и *Москвой* мы наблюдаем расстояние, равное 2 МШ. Таким образом, *Москва* выступает в качестве материнской столицы для этих городов и возможных будущих столиц. Город *Запорожье*, находящийся также на расстоянии МШ от *Киева*, имеет, таким образом, две материнские столицы и большие, чем у других городов, шансы стать столицей нового государства. Интеграция Украины в европейское политическое пространство — в европейскую цивилизацию (процесс совершенно закономерный, особенно для западных и центральных областей страны, поскольку *Киев* — это европейская столица) — может привести к расколу страны. В дальнейшей перспективе возможна сецессия

и западных областей, но эта перспектива более отдаленного будущего, нежели сецессия восточных областей.

Однако, и это нужно подчеркнуть особо, указанный сценарий может осуществиться главным образом в случае негибкой, авторитарной политики центра, поскольку феномен ШС указывает только на *возможность* появления в данной стране новых столиц. Учитывая территориально-географическое и демографическое разнообразие Украины, ее многовековую раздробленность, соседство с разными (часто находящимися в конфронтации) цивилизациями и, наконец, разобщенность правящей элиты, нам представляется, что федерализация Украины была бы единственно возможным шагом на пути сохранения ее территориальной целостности²⁶.

Поскольку Украина является сложным государством, то из нее могут выйти регионы, которые до включения в Украину имели государственность. К таким регионам принадлежит Крымская автономная республика, образованная в 1921 г. в составе РСФСР (Крымская АССР) и переданная Украинской ССР в 1954 г. Хотя, если бы между столицей Крыма и *Киевом* был ШС, то вероятность отделения Крыма была бы выше.

№	Адм. единица	Адм. центр	Площадь, кв. км	Население, 2007 г.	ШС
1	Харьковская область	Харьков	31 415	2 795 000	МШ
2	Львовская область	Львов	21 831	2 561 000	0,5 ШС
3	Одесская область	Одесса	33 310	2 391 000	МШ
4	Ивано-Франковская область	Ивано-Франковск	13 928	1 383 000	МШ
5	Николаевская область	Николаев	24 598	1 205 000	МШ
6	Херсонская область	Херсон	28 461	1 109 000	МШ
7	Запорожская обл.	Запорожье	27 180	1 834 000	МШ
КОЭФФИЦИЕНТ ШС 7:25 = 0,28					

²⁶ Разобщенность и соперничество региональных украинских элит стали одним из решающих факторов того, что украинская суверенная государственность так долго не могла возродиться. Это хорошо показал в своих работах классик украинской исторической школы М. Грушевский.

2.8. МОЛДОВА



ФЛАГ
РЕСПУБЛИКИ
МОЛДОВА
С 1990 г.

Официальное название: Республика Молдова.

Площадь: 33,8 тыс. кв. км.

Столица: Кишинев (Чисинау, Chisinau).

Население: 3,7 млн. (2007 г.).

Этнический состав: молдаване — 60,8 %; украинцы — 13,7 %; русские — 12,8 %; гагаузы — 4; болгары — 2 %; цыгане — 0,27 %; другие — 6,43 %²⁷.

Религии: Румынская православная церковь — 35 %; Русская православная церковь — 9,5 %; мусульмане — 5,5 %; католики — 1,2 %; румынские католики — 0,6 %; протестанты — 1,7 %; иудеи — 0,9 %; другие и неверующие — 44,1 % (1995 г.)²⁸.

Официальный(е) язык(и): молдавский (румынский).

Государственное устройство: унитарная республика.

Административное деление: официально 32 района, 4 муниципалитета, 1 автономная область (Гагаузская).

Коэффициент ШС внутренний: 0.

Интересно образование Молдавской ССР. В результате русско-турецкой войны по Бухарестскому мирному договору 1812 г. территория между Днестром и Прутом, названная позднее Бессарабией, вошла в состав России. В ходе Октябрьской революции и Гражданской войны правобережная Бессарабия была захвачена Румынией, а левобережная вошла в состав Украинской ССР. «Идя навстречу пожеланиям трудящихся Молдовы, третья сессия Всеукраинского ЦИК 12 октября 1924 г. приняла решение об образовании Мол-

давской АССР в составе УССР»²⁹. Первой столицей МАССР стал город *Балта*, находящийся на расстоянии 0,5 ШС от *Бухареста*. С 1929 г. столица — *г. Тирасполь*. С вхождением правобережной Бессарабии в состав СССР в августе 1940 г. была образована Молдавская ССР. При этом ее территория была изменена: часть бывшей автономной республики осталась в составе УССР, в том числе и *г. Балта*, находящийся от *Киева* на расстоянии 285 км. *Тирасполь*, расположенный в МШ от столицы Украины, вошел в состав Молдавии. Новой



Украина и Молдавия. 1929 г.



Украина и Молдавия. Современная карта

²⁷ <http://www.tlfq.ulaval.ca/axl/europe/moldavie.htm>

²⁸ <http://www.worldstatesmen.org>

²⁹ СИЭ, т. 9, с. 567. См. характеристику причин создания Советских республик (в том числе Карело-Финской ССР) да и СССР в целом: «Создание Молдавской республики не только послужило решающим фактором консолидации молдавской социалистической нации, но и оказало революционизирующее влияние на трудящиеся массы румын и особенно на угнетенное население оккупированной Бессарабии». — История национально-государственного строительства в СССР. — Т. 1. — М., 1972. — С. 433. То есть решение национального вопроса было средством для развития мировой революции.

столицей МССР стал г. *Кишинев*, находящийся от *Киева* на том же МШ, что и *Тирасполь*.

В следующем году румынские и немецкие войска заняли регион настоящего Приднестровья и образовали провинцию Трансистрию, которая растянулась до *Одессы*. В августе 1944 г. советские войска снова заняли провинцию Приднестровье, а также Бессарабию (настоящая Молдавия). Республика Молдавия была восстановлена в границах 1940 г. С тех пор советские власти благоприятствовали русско-украинскому населению. Они развили промышленный сектор Приднестровья, в то время как остальная часть Молдавии оставалась преимущественно сельскохозяйственной.

Таким образом, Молдавия состоит из двух искусственно соединенных различных регионов (Бессарабии и Приднестровья), которые различаются по этническому составу, менталитету и истории, и которые имеют, что очень важно, два консолидирующих центра: *Тирасполь*, бывшую столицу Молдавии, и *Кишинев*, современную столицу.

В настоящее время Молдавия переживает трудный период становления молдавской независимой государственности, поиска своего места на цивилизационной карте мира. В социально-экономическом плане страна находится в глубоком кризисе. Некоторые западные обозреватели даже стали называть Молдову «неудавшимся государством Европы».

Похоже, что после украинской оранжевой революции Молдова (без Приднестровья) свой выбор уже сделала, решая альтернативу, куда ей идти: на Восток, в сторону России, или на Запад, в сторону Европы. И по феномену ШС она просто не могла сделать иной выбор, поскольку материнской столицей *Кишинева* является *Киев*, одна из самых старых европейских столиц.

Однако, двигаясь на запад, Молдова снова должна выбирать: или оставаться независимым государством, или объединяться с родственной ей Румынией? Поскольку время великих государств в территориальном смысле прошло, нам представляется, что образование Великой Румынии было бы анахронизмом. Не говоря уже о том, что, как любое составное

государство, Великая Румыния была бы весьма непрочной конструкцией. Что касается непризнанного государства Приднестровская Молдавская Республика, то его объединение с Молдовой вполне возможно, поскольку, во-первых, материнской столицей *Тирасполя* и *Кишинева* является один город — *Киев*. Во-вторых, между *Кишиневом* и *Тирасполем* расстояние меньше МШ. Но это объединение может быть более или менее прочным при условии, что Молдова станет федеративным государством, то есть при обеспечении реального права на самоуправление приднестровцам, чего не хочет *Кишинев*, но хочет *Тирасполь*. В противном случае будущего у единой Молдовы как составного государства нет.

Остановимся на ПМР подробнее.

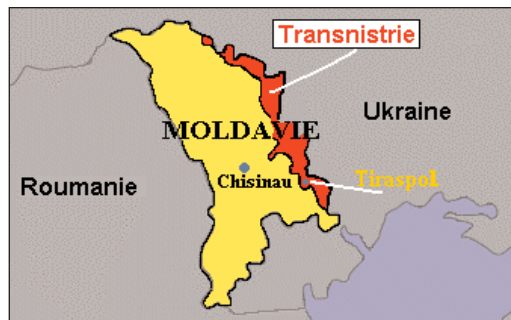


ФЛАГ ПМР
С 2000 г.

Приднестровская Молдавская Республика провозглашена 2 сентября 1990 г. на Втором съезде народных депутатов всех уровней. Площадь — 4163 кв. км, численность населения на 1 января 2000 г. — 660000 человек, из которых молдаван 34 %, русских — 28 % и украинцев — 26 %.

Государственные языки — молдавский, русский и украинский. Большинство населения исповедует православие (Русская Православная Церковь Московского Патриархата). Если по численности население ПМР составляет всего 17 % от числа жителей бывшей Молдавской ССР, то доля промышленности составляет 30 %, энергетики — 90 %.

Образование Приднестровской Молдавской Республики стало следствием стремления Молдовы после распада СССР



Приднестровская Республика

пойти на тесное политическое сотрудничество с Румынией, вплоть до утраты собственного суверенитета. Как отмечается в официальном сайте непризнанной республики, создание ПМР позволило «защитить законные интересы приднестровцев, сохранить многовековые исторические и культурные традиции, обеспечить право людям жить на земле своих предков, предоставив возможность равноправного развития всех проживающих здесь наций»³⁰. Провозглашение ПМР вызвало военную интервенцию *Кишинева*, которая получила отпор со стороны России в лице расположенной в Приднестровье 10-й российской армии. Через два года после военного конфликта между Молдовой и непризнанной республикой начались переговоры, которые с перерывами продолжаются до сих пор. «В целях выработки единой со-

гласованной позиции по вопросам преодоления конфликтных и кризисных явлений на постсоветском пространстве Приднестровская Молдавская Республика установила и поддерживает дружественные отношения с государствами, находящимися на пути признания. В первую очередь с Республикой Южная Осетия, Нагорно-Карабахской Республикой, Республикой Абхазия»³¹.

Что касается Гагаузской автономной области (площадь — 1503 кв. км, население — 157 200 человек; 2004 г.), в которой проживают потомки тюрков, принявших христианство, и образованной в 1994 году, то говорить о том, что она когда-либо станет независимым государством, не приходится. Поселок Комрат — ад. автономной области — не находится на расстоянии ШС ни от *Анкары*, ни от *Кишинева*.

2.9. ГРУЗИЯ



ФЛАГ
РЕСПУБЛИКИ
ГРУЗИЯ
С 2004 г.

Официальное название: Республика Грузия.

Площадь: 69,7 тыс. кв. км.

Столица: Тбилиси (Tbilisi).

Население: 4,6 млн. (2007 г.).

Этнический состав: грузины — 83,3 %; азербайджанцы — 6,5 %; армяне — 5,7 %; русские — 1,5 %; другие — 2,5 % (2002 г.)³².

Религии: Грузинская православная церковь — 83,9 %; мусульмане — 9,9 %; Армяно-григорианская церковь — 3,9 %; католики — 0,8 %; другие — 0,8 %; неверующие — 0,7 % (2002 г.)³³.

Официальный(е) язык(и): грузинский.

Государственное устройство: республика.

Административное деление (официальное): 9 провинций, 2 автономные республики (Республика Абхазия, Республика Аджария) и 1 город (Тбилиси).

Коэффициент ШС внутренний: 0.

По своей площади Грузия принадлежит к оптимальному типу государств — внутреннего ШС в ней нет. Но, поскольку современные границы Грузии сформировались искусственно как колониальной страны в рамках бывшей советской империи путем присоединения к хоумленду грузин этнически и цивилизационно отличных земель с городами, материнскими столицами которых являются столицы за-

рубежных стран, то возникает проблема территориальной целостности Грузии.

Многие аналитики до событий августа 2008 г. прогнозировали отделение непризнанных государств Абхазии и Южной Осетии от Грузии.

Феномен ШС подтверждает право на самоопределение народов Южной Осетии и Абхазии. Но предполагаемое объединение Северной и Южной Осетии, о котором

³⁰ По материалам сайта <http://www.customs.tiraspol.net/opmr1.aspx>

³¹ Там же.

³² CIA — The World Factbook, 2007.

³³ Там же.



Республика Грузия. Официальная карта



Республика Грузия. Де-факто



Стамбул, Сухуми и Батуми. 1578 г.



Москва и Грузия. Современная карта

говорят в частности и авторы «Этнополитической карты XXI века», может быть устойчивым, поскольку Большая Осетия

в этом случае станет составным государством, хотя материнской столицей и Цхинвали и Владикавказа является Москва (а также Тегеран, см. главу об Иране), и расстояние между ними меньше МШ.

Материнской столицей Сухуми и Батуми является Стамбул, вторая материнская столица — Москва. Причем Абхазия уже была независимым государством, в отличие от Аджарии. Поэтому шансов стать им снова у Абхазии гораздо больше. Таким образом, хотя в Грузии нет *внутреннего ШС*, в ней есть *внешние ШС* — то есть главные города регионов, связанные со столицами внешних государств ШС. Наличие внешнего ШС не обязательно должно привести к распаду. При разумной политике центра и в случае федеративного устройства государство может сохранить свою целостность. Обязательным условием является благоприятное внешнее окружение, отсутствие сил, которые могут спровоцировать развал страны. В противном случае, развал страны становится неизбежным, как это произошло с Кипром, Югославией, Молдовой и — Грузией. А теперь остановимся подробнее на Аджарии, Абхазии и Южной Осетии.



ФЛАГ
РЕСПУБЛИКИ
АБХАЗИЯ
С 1992 г.

Республика Абхазия (Апсны), площадь — 8 600 кв. км, население — 250 000 человек (2008 г.), согласно своей Конституции от 26 ноября 1994 г. — суверенное, демократическое, правовое государство, утвердившееся на основе права народа на свободное самоопределение.

Абхазы (самоназвание — апсуа), являются древнейшим автохтонным населением Западного Кавказа, обитавшим в этом регионе с III тысячелетия до н.э. и находившимся в этно-культурной связи с цивилизациями Древнего Востока, Малой и Передней Азии. В римско-византийскую эпоху происходит бурное социально-экономическое развитие региона, создавшее предпосылки для образования в конце VIII в. н.э. Абхазского царства со столицей в *Анакопии* (Н. Афон). Первым царем Абхазского царства был Леон II, внук могущественного хазарского кагана. Абхазское

царство достигает наивысшего могущества к X в. при Георгии II присоединив к своей территории земли Западной Грузии.

В результате нашествия монголо-татар, затем Тимура, а еще позже падения Византии объединенное Абхазское царство было раздроблено и управлялось собственными владетельными князьями, ведшими междоусобную войну. В XIII–XV вв. Абхазия пребывала в сфере политико-экономического влияния Генуи, которая основала на Черноморском побережье Крыма и Кавказа ряд торговых факторий.

В XVI–XVII вв. Абхазия находилась в номинальной зависимости от Османской Турции. Столицей Абхазии стала турецкая крепость *Сухум-Кале (Сухуми)*, находящаяся на расстоянии 1,5 ШС от *Стамбула*. К XVII в. восточная граница Абхазского княжества была установлена по р. Ингур, этот государственно-политический статус сохраняется уже 300 лет. С конца XVIII в., при владетеле Келешбее Чачба (Шерва-шидзе), Абхазское княжество вновь усилилось и с помощью флота контролировало Черноморское побережье от *Анапы* до *Батума*.

В 1810 году Абхазское княжество вошло в состав Российской империи. Одна из отличительных черт Абхазского княжества заключается в том, что оно, в отличие от Грузии, не утратило полностью своей государственности при присоединении к России. С 1810 по 1864 гг. Абхазское княжество сохраняло автономное управление в составе России и просуществовало дольше других на Кавказе. Княжество было упразднено указом Александра III, и с 1864 по 1917 гг. Абхазия («Сухумский военный отдел», «Сухумский округ») была подчинена царской администрации на Кавказе.

После распада Российской империи Абхазия вошла в Союз объединенных горцев Кавказа и Юго-Восточный Союз. 11 мая 1918 г. была провозглашена Горская республика, в состав которой Абхазия вошла наравне с Дагестаном, Чечено-Ингушетией, Осетией, Кабардой, Адыгеей, Карачаево-Балкарией. В июне 1918 г. войска Демократической республики Грузия при поддержке Германии оккупировали Абхазию. Агрессия Грузии вызвала недовольство населения Абхазии и облегчила установление здесь Советской власти.

4 марта 1921 г. в Абхазии была образована независимая Советская Социалистическая Республика Абхазия. В декабре 1921 г. Абхазия под нажимом *Москвы* была вынуждена заключить с Грузией «особый союзный договор», ратифицированный в феврале 1922 г., который, по сути, зафиксировал равноправие двух республик. Абхазия не входила в состав Грузии, поскольку ССР Абхазия по своему статусу являлась не автономной, а союзной республикой, имеющей статус суверенного государства.

В 1931 г. в обстановке политического террора в стране Абхазию принуждают «добровольно» пойти на понижение своего статуса и стать автономной республикой в составе Грузинской ССР.

После гибели главы Абхазии Нестора Лакобы (отравлен Берией в декабре 1936 г. в Тбилиси), начался самый трагичный период новейшей истории Абхазии, связанный с именем Берии и его преемников, проводивших физическое уничтожение и насильственную ассимиляцию абхазов, закрытие абхазских школ, замену абхазских топонимов грузинскими, мероприятия по изменению национального состава Абхазии и переселению в Абхазию свыше 100 тыс. мингрело-грузин (с 1937 по 1959 гг.).

Националистическая политика по отношению к абхазам и демографическая экспансия грузин в Абхазию, поощряемая *Тбилиси*, продолжались и во время пребывания в руководстве Грузии Э.А. Шеварднадзе в 1973–1987 гг. Попраение суверенных прав народа Абхазии вызывало массовые выступления и общенациональные сходы в 1931, 1957, 1965, 1967, 1978, 1989 годах.

9 апреля 1991 г. Грузия провозгласила свою независимость и заявила, что является правопреемницей не ГССР, а Грузинской демократической республики, существовавшей в 1918–1921 годах. С этого момента ГССР прекратила существование. На ее территории возникло два независимых друг с другом государства — независимая Грузия и Абхазия, оставшаяся субъектом СССР. 23 июля Абхазия провозгласила независимость от Грузии. А 14 августа 1992 г. Грузия развязала войну против Абхазии. Война абхазского

народа против режима Шеварднадзе закончилась 30 сентября 1993 г. полным освобождением Абхазии. Разрыв государственно-правовых отношений между Абхазией и Грузией, произошедший по инициативе властей Грузии еще в период существования СССР на основе советского законодательства, и последовавшая за этим война 1992–1993 гг. привели де-юре и де-факто к независимости Абхазии. Конституция Республики Абхазия, принятая Верховным Советом 26 ноября 1994 г., стала правовым оформлением созданного независимого государства — Республики Абхазия (Апсны).

Во внешней политике руководство Абхазии проводит курс на установление ассоциированных отношений Абхазии с Россией, предполагающих вхождение суверенной Абхазии как субъекта международного права в валютный и таможенный союз с Россией, осуществление скоординированной внешней политики, политики в области обороны и безопасности. На границе Абхазии и Грузии по р. Ингур стоят российские миротворческие войска, в самой республике находятся также наблюдатели ООН и представители Красного Креста.

С 1993 г. до августа 2008 г. под эгидой ООН при посредничестве России и при участии ОБСЕ продолжался переговорный процесс с Грузией³⁴. В августе 2008 г. после нападения Грузии на Южную Осетию и произошедшего российско-грузинского вооруженного столкновения, переговорный процесс стал невозможен, и независимость Абхазии была признана сначала Российской Федерацией, а затем Никарагуа. Другие государства заняли выжидательную позицию. Но нет сомнения, что международный статус Абхазии будет укрепляться. Начался новый этап в новейшей истории Абхазии. В ближайших планах — вступление в СНГ и в Союз государств Беларуси и России.

Таким образом, разрыв *Сухуми с Тбилиси* произошел вследствие того, что Грузинская ССР была с момента своего возникновения сложносоставным государством, которое распалось, когда распалось другое составное государство — СССР.



ФЛАГ АДЖАРСКОЙ
АВТОНОМНОЙ
РЕСПУБЛИКИ
С 2004 г.

Республика Аджария: площадь — 2880 кв. км, население — 371 000 человек (2007 г.). В отличие от Абхазии, особенность Аджарии заключается в том, что ее населяют грузины, перешедшие

в мусульманство, таким образом, здесь существует цивилизационный раскол. История Аджарии началась с образования княжества в 1483 г. Князь Кахабер Абашидзе, потомок имеретинского рода, родственного Багратиони, путем интриг и войны добился от картлинского царя Константина II признания его самовластного княжеского достоинства и правил территорией Аджарии до 1520 г. Во второй половине XVI в. Аджария после турецкого нашествия стала санджаком (провинцией) Аджария с ад. в г. *Батуми*. Наследник Кахабера Абашидзе, Георгий Абашидзе, в 1553 г. сменил веру и стал Мемедом Абашидзе, местником властителя Турции. Султан Сулейман Великолепный даровал наследнику Георгию право наследования власти в санджаке Аджария. Так началась история Абашиде-правителей, а с ней — история монархии, существовавшей на правах автономии. Юсуф Абашидзе в 1848 г. стал последним формальным монархом — управляющим княжества в составе Турции, именно он впервые заявил о том, что Аджария является частью Грузии и за это был разжалован, лишен права жить в *Батуми* и отправлен в ссылку. После Русско-турецкой войны 1877–1878 гг. Аджария вошла в состав России и стала Батумской областью в составе Кавказского наместничества. После Октябрьской революции в Закавказье был создан так называемый Закавказский комиссариат, опирающийся на поддержку Антанты и ставивший целью отторжение от Советской России. После того как *Москва* подписала Брестский договор, согласно которому Батумская область должна была перейти к Турции, а Закавказский комитет отказался его выполнить, турецкие войска в апреле 1918 г. захватили Батумскую область. 4 июня 1918 г. между Грузией и Турцией был

³⁴ http://www.abkhazia.ru/resp_abkhaz_histori.html

заключен договор о переходе Батумской области к Турции, в составе которой она закреплялась «на вечные времена» указом султана от 15 августа 1918 г.³⁵ На территории области была создана местная турецкая администрация с управляющим органом — меджлисом. Но турецкие «вечные времена» продолжились всего полгода, и после поражения в Первой мировой войне Турция вынуждена была уйти из Закавказья, а Батумская область оказалась в начале 1919 г. под властью англичан. Стремясь превратить Батумскую область в свою колонию, англичане распустили меджлис и провозгласили ее самостоятельным государством. Но массовые выступления против оккупационной власти заставили англичан изменить режим. 8 апреля 1920 г. решением Верховного совета Антанты батумский порт был объявлен свободным (порто-франко), а Батум и приморская область Аджарии переданы в состав меньшевистской Грузии. При содействии Москвы в Грузии началось движение против правящего буржуазного режима. Предчувствуя свое падение, меньшевики в конце 1920 г. начали переговоры с Турцией, обещая в случае поддержки уступить Аджарию. После провозглашения в феврале 1921 г. в Грузии советской власти, Турция в марте 1921 г. ввела свои войска в Батумскую область. Советско-турецким договором 1921 г. Турция обязывалась признать право Грузинской ССР на Батумскую область и вывести оттуда свои войска. В июле 1921 г. была образована Аджарская АССР в составе Грузинской ССР.

После распада СССР начались сепаратистские процессы и в Грузии. Аджария в числе других грузинских автономий фактически стала независимым государством. С падением режима президента Э. Шеварднадзе и приходом к власти прозападного М. Саакашвили новая власть взяла жесткий курс на возвращение отколовшихся территорий под контроль *Тбилиси*. Режим А. Абашидзе был свергнут. Но против унификации Аджарии с Грузией, планируемой режимом Саакашвили, выступило мировое сообщество: в апреле 2005 года

Совет Европы потребовал от Грузии пересмотра статуса Аджарии, которая, по мнению Совета Европы, практически лишилась автономных прав.



ФЛАГ
РЕСПУБЛИКИ
ЮЖНАЯ ОСЕТИЯ
С 1990 г.

Республика Южная Осетия — одно из самых маленьких государств мира: площадь — 3,9 тыс. кв. км, население примерно 72 тыс. человек (2007 г.)³⁶. Современные осетины — потомки известных по многочисленным сообщениям древних авторов скифов и сармато-алан, слившихся с проживавшими на южных и северных склонах центральной части Кавказского хребта родственными им племенами кобанско-тлийской культуры. Осетины говорят на осетинском языке иранской группы индоевропейской семьи языков (индоевропейцев еще называют арийцами). В Средние века грузинские правители и отдельные феодалы неоднократно предпринимали попытки покорения южных осетин, которые никогда не признавали над собой власть грузинских правителей. Равно Южная Осетия не признавала над собой и власть персидских шахов, в вассальной зависимости от которых находилась Восточная Грузия вплоть до вхождения в Российскую империю. В 1774 г. осетины, а в 1801 г. и Восточная Грузия вошли в состав Российского государства. После революции 1917 г. и распада Российской империи вышедшая из состава России Грузия аннексировала территорию Южной Осетии против воли ее народа. Договор от 7 мая 1920 года между Россией и Грузией признал для всех народов бывшего кавказского наместничества право на самоопределение вплоть до образования самостоятельного государства. Именно признание этого права и позволило самой Грузии стать независимым и суверенным государством. Однако новообразованная Грузинская Демократическая Республика спустя десять дней после подписания этого договора совершила вторжение в Южную Осетию.

³⁵ Гражданская война и военная интервенция в СССР. Энциклопедия. М., 1983, с. 56.

³⁶ ru.wikipedia.org/wiki/Южная_Осетия.

После установления советской власти в Грузии Южная Осетия была волевым решением передана в состав Грузии, а затем 20 апреля 1922 года Декретом ВЦИК и Совета Народных Комиссаров Грузинской ССР по национально-государственному размежеванию Закавказья была создана Юго-Осетинская автономная область, а.ц. которой стал г. Цхинвали. Однако автономия Южной Осетии носила во многом номинальный характер. Грузинское руководство проводило здесь ассимиляторскую политику, а Южная Осетия была превращена в аграрно-сырьевой придаток Грузии. В результате уровень жизни в Юго-Осетинской автономной области оказался в 2–2,5 раза ниже среднереспубликанского по Грузинской ССР.

В 1939 году на государственном уровне была совершена очередная попытка насильственной ассимиляции южных осетин — осетинская письменность, доселе основывавшаяся на латинском алфавите, в Южной Осетии была переведена на грузинский алфавит, в осетинских школах было введено преподавание на грузинском языке. В то же время осетинская письменность в Северной Осетии была переведена на русскую основу. Таким образом, осетины, проживающие на севере, не имели возможности переписываться со своими соотечественниками с юга на родном языке. Кроме того, тоталитарным режимом единая осетинская нация была искусственно разделена на две так называемые «нации» — «южные осетины» и «северные осетины». В паспортах и других документах в графе «национальность» так и писали: «южный осетин», «северный осетин». Это прекратилось только со смертью Сталина.

В конце 1980-х годов в Грузии начался подъем националистического движения, сопровождавшийся усилением дискриминации негрузинского населения. В ответ, в целях защиты прав Южной Осетии и создания конституционных гарантий автономии, 10 ноября 1989 г. Совет народных депутатов Юго-Осетинской автономной области принял решение о преобразовании автономной области в автономную республику в составе Грузинской ССР. Президиум Верховного Совета Грузинской ССР отменил решение сессии Совета народных депутатов Южной Осетии, признав его неконституционным. 19 января 1992 г. был проведен референдум о независимости Республики Южная Осетия. Свыше 98 % принявших участие в голосовании высказались за независимость Южной Осетии. Ответным ходом Тбилиси была юридическая ликвидация автономной области Южная Осетия. Разгорелся вооруженный конфликт, который был остановлен вмешательством России. 4 июля 1992 года в Южную Осетию вошли смешанные российско-грузино-осетинские миротворческие силы. С этого времени на протяжении 16 с лишним лет предпринимались попытки урегулирования осетино-грузинского конфликта, пока намерения Грузии 8 августа 2008 г. силой оружия ликвидировать непризнанную республику (характерно название этой операции — «Чистое поле») и последующий разгром грузинской армии российскими войсками не положили конец переговорному процессу. Признание Южной Осетии независимости от Грузии сначала Россией, а затем Никарагуа положило начало становлению РЮО как равноправного члена международного сообщества.

2.10. АЗЕРБАЙДЖАН



ФЛАГ
РЕСПУБЛИКИ
АЗЕРБАЙДЖАН
С 1991 г.

Официальное название: Республика Азербайджан.

Площадь: 86,5 тыс. кв. км.

Столица: Баку.

Население: 8,4 млн (2007 г.).

Этнический состав: азербайджанцы — 90 %; лезгины — 2,2 %; русские — 1,8 %, армяне — 1,5 %; талыши — 1 %; другие — 3,5 %³⁷.

³⁷ <http://www.tlfq.ulaval.ca/axl/asia/azerbaidjan.htm>

Религии: мусульмане — 93,4 % (шииты — 65,4 %; сунниты — 28 %); русские православные — 1,1 %; Армянская апостольская церковь — 1,1 %; другие — 4,4 % (1995 г.)³⁸.

Официальный(е) язык(и): азербайджанский.

Государственное устройство: унитарная республика.

Административное деление: 66 районов и 11 городов, в том числе столица и 1 автономная республика (Нахичеванская).

Кратко на начальном этапе истории Азербайджана (Атропатены) мы останавливались в первой части книги. Находясь, как и его соседи Армения и Грузия, на перекрестке взаимодействия различных, зачастую противоборствующих друг с другом цивилизаций, подпитываясь многообразными культурными истоками, Азербайджан долго вырабатывал свою этническую идентичность и национальную культуру. И по-настоящему Азербайджан вышел на арену мировой истории только в 1501 г., когда образовалось государство Сефевидов со столицей в *Тебризе*, которое впервые в азербайджанской истории объединило все земли Азербайджана в составе единого государства, а также земли от Амударьи до Евфрата, и от Дербента до берегов Персидского залива. В дальнейшем краткая хронология Азербайджана такова.

В 1747 году после убийства Надир-Шаха, к северу от реки Аракс (территория современного Азербайджана), образовалось 15 вассальных азербайджанских ханств, в том числе Карабахское, Шекинское, Ширванское, Бакинское, Гянджинское, Кубинское, Нахичеванское, Дербентское и Талышское, а также мелкие политико-административные единицы — султанства. В 1804–1813 гг. Россия завоевала Талышское, Бакинское, Гянджинское, Дербентское ханства. Первая Русско-персидская война закончилась Гюлистанским миром (1813 г.), по которому к России отошли также Шекинское, Ширванское, Кубинское ханства, а также Западная Грузия (Имеретия и Абхазия) и Дагестан. В 1828 г. Азербайджан был окончательно разделен между Персией и Россией. Граница прошла по реке Аракс. 28 мая 1918 г. на территории восточной части Южного Кавказа была провозглашена

первая на мусульманском Востоке парламентская демократическая республика — Азербайджанская Демократическая Республика (АДР) со столицей в городе Гянджа. АДР пала в апреле 1920 г. после вступления в Азербайджан частей Красной армии. В декабре 1922 г. Азербайджан, Грузия и Армения образовали временное государственное объединение — Закавказскую Социалистическую Федеративную Советскую Республику (ЗСФСР), которая 30 декабря 1922 вошла в состав СССР. В 1936 г. ЗСФСР была распущена, а Азербайджанская Советская Социалистическая Республика была включена в состав СССР как самостоятельная республика. Азербайджанские тюрки стали официально называться азербайджанцами, национальный язык получил название азербайджанского. Тогда же решением советского правительства азербайджанская письменность была переведена с латиницы на кириллицу. После августовского путча и фактического распада СССР 18 октября 1991 г. был принят акт «О государственной независимости Азербайджанской Республики»³⁹.

Исторически сложилось так, что национально-географическая территория Азербайджана оказалась поделена между Россией и Ираном. В Иране осталась большая часть Азербайджана, разделенная на два остана (провинции): Западный Азербайджан (а.ц. Урмия) и Восточный Азербайджан (а.ц. Тебриз — древняя столица Ирана и столица исторического Азербайджана) общей площадью 111 000 км. Между этими административными центрами видна взаимосвязь по шагу столиц, причем заметно выделяется положение *Баку* — главного современного центра азербайджанского этноса. *Баку — Тебриз*: МШ; *Баку — Нахичевань*: МШ, *Баку — Урмия*:

³⁸ <http://www.worldstatesmen.org>

³⁹ См. сайт <http://www.azeri.ru>



Республика Азербайджан
и Иранский Азербайджан



Азербайджанский этнос

0,5 ШС. Учитывая это, вряд ли можно говорить об объединении Северного и Южного Азербайджана. Вероятнее всего, на политической карте не очень далекого будущего будет два Азербайджана: Северный со столицей в *Баку* и Южный со столицей в *Тебризе*⁴⁰. Причем при жесткой централизаторской политике *Баку* возможно появление и третьего азербайджанского государства со столицей в *Нахичевани*.

Образованию независимого государства со столицей в *Нахичевани* может способствовать и то, что *г. Нахичевань* издавна являлся столицей государства: сначала, до включения в Россию — Нахичеванского ханства, затем, после распада России — кратковременных марионеточных респуб-

лик: протурецкой Аракской (конец 1918 г. — июнь 1919 г.) и пророссийской Нахичеванской ССР, образованной в июле 1920 г. По договору между РСФСР и Турцией, НССР в феврале 1923 г. вошла в состав Азербайджанской ССР на правах автономии. Поэтому, являясь составным государством, Азербайджан может разделить судьбу других, уже распавшихся составных государств, даже если бы между *Нахичеванью* и *Баку* не было ШС.

Что касается бывшей Нагорно-Карабахской автономной области, а теперь непризнанного государства Нагорно-Карабахской Республики (Арцах), провозглашенной в 2 сентября



ФЛАГ НАГОРНО-КАРАБАХСКОЙ РЕСПУБЛИКИ
С 1992 г.

1991 г. в границах НКАО и прилегающего Шаумяновского района Азербайджанской ССР, то ее будущее по феномену ШС будет связано с тем, какой город станет ее столицей. Если столицей НКР останется молодой город *Степанакерт*, то можно говорить о кратковременности ее существования, поскольку между *Баку*, *Ереваном* и *Степанакертом* расстояние меньше МШ. По всей вероятности, учитывая, что основное население НКР — это армяне, НКР войдет в состав Армении. Однако с усилением Азербайджана и ослаблением России, поддерживающей Армению и НКР, не исключена вероятность возвращения территории НКР Азербайджану. Но если столицей НКР станет древняя *Шуша*, находящаяся в 7 км южнее *Степанакерта*, уже бывшая столицей Карабахского ханства, то вероятность того, что между Арменией и Азербайджаном возникнет еще одно государство, увеличится. Правда, это государство должно быть не только армянским, но и азербайджанским, что с этнополитических позиций, сложившихся в регионе, представляется маловероятным.

ТАЛЫШСТАН

По ШС, правда, уже не по внутреннему, а по внешнему, есть вероятность образования Талышской автономии или государ-

⁴⁰ См. также главу об Иране.



ФЛАГ ТАЛЫШ-МУГАНЬСКОЙ РЕСПУБЛИКИ 1993 г.

Кавказа — насчитывают в настоящее время около 800 000 человек.

После распада империи Надир-Шаха талыши образовали ханство со столицей сначала в г. *Астара*, а затем в *Ленкорани*. В 1828 г. по Туркманчайскому договору ханство вошло в состав России. После образования Азербайджанской республики талыши пробовали обрести свою государственность, образовав сначала Муганскую автономию (по имени Муганьской степи — основной территории проживания талышей), а затем Муганскую советскую республику — МСР. Просуществовав 3 месяца, МСР была захвачена азербайджанскими националистами⁴¹. В 1920 г. талыши были включены в состав Азербайджанской ССР. Сначала талыши имели культурную автономию, на талышском языке издавались книги и газеты, работали талышские школы. Но в 1930-е годы издательства и школы были закрыты, талышская интеллигенция подверглась репрессиям, а понятие «талыш» исчезло из официального употребления: все талыши были объявлены азербайджанцами. После распада СССР и образования независимого Азербайджана *Баку* признало суще-

ства, поскольку между столицей Талышстана (области на юге Азербайджана, хоумленда ираноязычных талышей) *Ленкоранью* и *Тегераном* — МШ. Талыши — древнейший автохтонный народ



Талышстан — государство-проект

ствование талышей, но в очень ограниченной форме, уменьшив реальную цифру в 10 раз. Талыши, отстаивая свое право на самоопределение, организовали Талышско-муганское национальное движение, которое вошло в UNPO (Unrepresented Nations and Peoples Organization), называемую ООН малых народов⁴².

В 1993 году 6 районов Южного Азербайджана, территория которых когда-то составляла Талышское ханство, объявили о создании Талыш-Муганьской Автономной Республики, столицей которой стал г. *Ленкорань*. Но существование этой республики также ограничилось 3 месяцами: с июня по август⁴³.

2.11. КАЗАХСТАН



ФЛАГ РЕСПУБЛИКИ КАЗАХСТАН С 1992 г.

Официальное название: Республика Казахстан.

Площадь: 2,7 млн кв. км.

Столица: Астана (Astana).

Население: 15,3 млн. (2007 г.).

Этнический состав: казахи — 57,5 %, русские — 27 %, украинцы — 3,1 %, узбеки — 2,8 %, немцы — 1,5 %, уйгуры — 1,5 %⁴⁴.

⁴¹ Гражданская война и военная интервенция в СССР: Энциклопедия. — М., 1983. — С. 359–360.

⁴² <http://www.unpo.org/content/view/7921/147/>

⁴³ Encyclopedia of modern separatist movements / Christopher Hewitt and Tom Cheetham. 2000, Santa Barbara, California. — P. 289.

⁴⁴ Казахстанская Правда, 2004, 15 октября, с. 13.

Религии: мусульмане сунниты — 47 %, православные — 44 %, протестанты — 2 %, другие — 7 %⁴⁵.

Официальный(е) язык(и): казахский и русский.

Государственное устройство: унитарная республика.

Административное деление: 14 областей и 3 города с особым управлением: Астана, Алматы (Алма-Ата), Байконур. Итого: 16 единиц без столицы.

Коэффициент внутреннего ШС: 0,642.

Ярким примером шагом столиц является Казахстан. Войдя в XVIII–XIX вв. в состав Российской империи, после октябрьского переворота он возродил свою государственность. В 1920 году советское правительство приняло решение об образовании в составе РСФСР Казахской Автономной Советской Социалистической Республики с административным центром в г. *Оренбурге*, который был в срочном порядке включен в состав Казахстана. Позднее, летом 1921 г., произошло национальное размежевание Средней Азии и объединение киргизского (казахского) районов Туркестана и Киргизской (Казахской) АССР. Таким образом, впервые в истории Казахстана произошло объединение в рамках единого государственного образования казахстанских земель, исторически разделенных на жузы. В связи с территориально-демографическими изменениями было принято решение о переносе столицы на непосредственную территорию коренного населения. В качестве нового административного

центра предлагались города Акмолинск, Актюбинск, Ак-Мечеть, Чимкент. Наиболее предпочтительным вариантом для советской власти стал город *Ак-Мечеть*, переименованный в *Кзыл-Орду*. Однако сложившиеся неблагоприятные географические, климатические и экономические условия *Кзыл-Орды* оказались блокирующим фактором для развития города в качестве столицы республики. Последующая индустриализация, строительство Туркестано-Сибирской железной дороги определили решение о переносе столицы Советского Казахстана, что и произошло в 1929 г., когда новой столицей стал г. *Алма-Ата*.

После распада СССР новому независимому государству необходимо было преодолеть экономические, социальные, этнические диспропорции колониального наследия. Особенно угрожающим для целостности страны был разрыв между промышленным, главным образом русскоязычным, Севером и аграрным Югом. Как отмечает Н.А. Назарбаев в своей книге «В



Четыре столицы Казахстана

⁴⁵ <http://www.state.gov>

центре Евразии», были большие трудности и чисто психологического порядка, когда правящая элита страны находилась в растерянности перед вставшими перед ней огромными задачами. В этой обстановке системного кризиса Н. Назарбаев пришел к мысли, что государству и обществу необходим, как сейчас говорят, общенациональный проект, выполнение которого не только решило бы социально-экономические проблемы, но и подняло бы национальный дух. Таким проектом стал перенос столицы в геополитический центр Казахстана г. Акмолу, озвученный на заседании Верховного Совета в 1994 г. Спустя всего четыре года после принятого решения, 10 июня 1998 г., состоялась торжественная презентация новой столицы Республики Казахстан.

Таким образом, столицами Казахстана поочередно были *Оренбург*, *Кзыл-Орда*, *Алматы (Алма-Ата)* и, наконец, столицей стал г. Акмола, а ныне *Астана* («столица» по-казахски). А теперь, если мы взглянем на карту, то увидим, что от *Оренбурга* до *Кзыл-Орды* — ШС, от *Кзыл-Орды* до *Алма-Аты* — ШС, и от *Алма-Аты* до *Астаны* — ШС. Таким образом, Казахстан на протяжении 71 года четыре раза менял форму государственного устройства, и эти перемены совпадали с переменами его столиц. Уникальный случай в истории и блестящее подтверждение феномена шага столиц! Отметим, что наглядность эффекта шага столиц в Казахстане обусловлена теми же факторами, что и в Австралии, на которой мы остановимся позднее: кочевое население, огромные пустынные территории, городская культура колонизаторов.

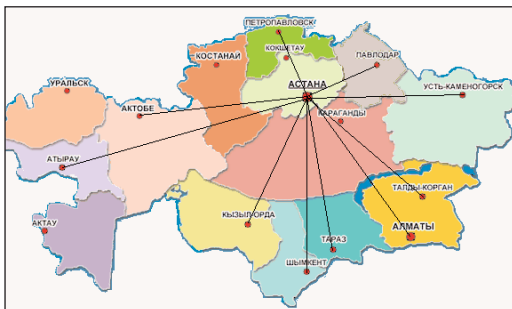
Переносы казахстанских столиц совпадали с коренным территориальным или статусным изменением государства. Меняя столицы, Казахстан из автономной республики в составе РСФСР, стал союзным, а затем суверенным независимым государством. Перенос столицы в Акмолу, произведенный невиданно быстрыми в истории темпами — в течение 3–4 лет в условиях нищенской экономики, повального оттока квалифицированного работоспособного населения, в условиях жесткой критики справа и слева казахстанского истеблишмента, безусловно, является весьма дальновидным политическим шагом

и говорит о президенте Назарбаеве как о выдающемся современном политике. Угроза сепарации северных регионов была на время снята.

Перенос столицы однозначно показал цивилизационный вектор развития независимого Казахстана — сближение с Россией, стержневым государством Евразийской цивилизации, а не с Китаем. Но сближение с великим северным соседом имеет, помимо безусловных позитивных моментов, и негативную сторону: консервацию авторитарных социально-политических тенденций и полученную в процессе развала Советского Союза искусственную территориальную структуру.

Искусственность Казахстана как государства не раз отмечалась политиками, публицистами и исследователями. Часто по содержанию эти замечания необъективны, а по форме оскорбительны для казахского этноса — народа, который, как и любой другой народ, имеет право на территориальное самоопределение.

Чтобы избежать упреков и в том, и в другом, приведем мнение лояльного к президенту Назарбаеву казахстанского политолога об искусственности Казахстана как государства. «К моменту распада СССР Казахстан был, пожалуй, наиболее «переходным» республиканским образованием, весьма разнородным как в плане этнического состава (наряду с казахами не меньшую долю составляло славянское население, существенной была и доля многих других этносов, заброшенных сюда в ходе сталинских репрессий и освоения целины, к примеру, немцев), так и в плане экономической инфраструктуры. Республика причудливым образом сочетала в себе мощный индустриальный потенциал промышленных центров с неизбежным формированием в них прозападной в целом интеллигенции с архаично-патриархальной культурой преимущественно этнически казахских аграрных территорий. Огромное влияние на формирование национальной политической культуры и тип национального политического процесса оказывает естественно-географический фактор. Интенсивное освоение прилегающих к России северных районов, подъем целины в 60-е годы на фоне относительно слабого проникновения этих же процессов



Казахстан. современная карта

на запад и юг существенно увеличили культурный разрыв юга и севера Казахстана: индустриальной культуре севера противостояла вполне традиционная жузово-родовая культура юга и запада. Казахстан, по сути, включает в себя несколько довольно разных климатических зон; кроме того, традиционная незаселенность пустынного и неблагоприятного ни для животноводства, ни для земледелия центра страны естественным образом обусловила своеобразие и автономию «окраин».

Искусственность государственного образования Казахстана в границах 1991 года, когда он волей истории стал независимым государством, остро поставила вопрос достижения внутреннего единства, «сплава» разнородных территорий в единый государственный организм. В целом эта задача была довольно успешно решена Н. Назарбаевым, хотя, несомненно, во многом ценой довольно жесткого контроля над публичным политическим процессом.

Выдвинутые ДВК⁴⁶ требования децентрализации власти и введения принципа выборности акимов⁴⁷, имевшие прагматичную и узкую цель в виде автономизации от государства, в целом для Казахстана, несомненно, были бы губительны. В условиях эклектичной и, естественно, неукорененной казахстанской идеологии такого рода реформы объективно имели бы последствием сильнейшую регионализацию и возможный распад Казахстана⁴⁸.

В этой цитате интересно признание казахстанского политолога о том, что демо-

кратическое развитие Казахстана было сознательно приостановлено его лидерами ради сохранения искусственной целостности страны. Но жесткие меры Н. Назарбаева по подавлению оппозиции и насаждение авторитарного стиля правления могут дать лишь временный эффект. И создать за десять-пятнадцать лет единое органическое государство из искусственного постколониального государственного образования Назарбаев, конечно, не мог. По сути, Казахстан как был, так и остался имперским осколком, с присущими каждой империи проблемами и амбициями. Таким же осколком, как Россия, Украина, Грузия, Узбекистан, Туркменистан, Узбекистан. Органическими государствами с оптимальной территорией они еще только должны стать. И с развитием демократических реформ и падением авторитарной власти Казахстан с большой долей вероятности может разделиться на ряд государств. Тем более что по ШС это в высшей степени возможно.

Существующий в настоящее время официальный девиз: «Расцвет Астаны — расцвет Казахстана!» полностью отражает перевернутую имперскую логику: главный город государства превыше всего. Сравните: «Расцвет Рима — расцвет римского государства!», «Расцвет Москвы — расцвет России». Правда, в России такой девиз московской элитой хотя и подразумевается, но, в отличие от их казахстанских последователей, явно не озвучивается. Но тоталитаризм столицы — главный признак любой империи — рано или поздно закончится, и сверхгород («мировой город» по Шпенглеру), на благо которого работала вся империя, станет обычной рядовой столицей рядового государства, главной гордостью которого будут не пространственные размеры (гегелевская «дурная бесконечность»), а истинная бесконечность творчества, создающая новый мир предметов, образов и понятий.

По феномену ШС Казахстан имеет очень высокий коэффициент внутреннего

⁴⁶ Демократический Выбор Казахстана (ДВК) — оппозиционная президенту партия, запрещенная в январе 2005 г.

⁴⁷ Главы исполнительной власти от областного до районного уровня.


⁴⁸ Кынев А.В. Казахстан пытается построить пусть и «безопасную» для власти, но все-таки демократию — Демократия.Ру, 04.12.2004.

ШС — второй в мире после Австралии. Но если Австралия — страна практически однонациональная, и перспектива ее распада, по крайней мере, в ближайшем будущем не очень высока, то Казахстан — государство многонациональное и многоконфессиональное, поэтому шансы на его распад гораздо выше. Отделение от *Астаны* западных, южных, восточных и северных областей вполне вероятно и по экономическим, и по национальным, и

по культурно-цивилизационным основаниям⁴⁹, и, конечно, по феномену ШС (см. таблицу и карту «критических точек» Казахстана). Таким образом, желая предотвратить развал страны и переноса столицы из *Алма-Аты* в *Астану*, Назарбаев поступил как Эдип в древнегреческом мифе, который пытался убежать от исполнения страшного пророчества, но каждый шаг только приближал его к трагической развязке.

№	Адм. единица	Адм. центр	Площадь, кв. км	Население, 2008 г.	ШС
1	Алматинская область	Талды-Курган	223 900	2 909 000	2 МШ
2	Южно-Казахстанская область	Шымкент	117 300	2 194 000	ШС
3	Восточно-Казахстанская область	Усть-Каменогорск	283 300	1 526 000	2 МШ
4	Северо-Казахстанская область	Петропавловск	98 000	726 000	МШ
5	Павлодарская область	Павлодар	124 800	795 000	МШ
6	Жамбылская область	Тараз	144 300	1 053 000	2 МШ
7	Актюбинская область	Актюбинск	306 000	772 000	ШС
8	Кызылординская область	Кзыл-Орда	226 000	697 000	2 МШ
9	Атырауская область	Атырау	118 600	495 000	1,5 ШС
10	Алматы	Алматы		2 900 000	ШС
КОЭФФИЦИЕНТ ШС 10:16 = 0,642...					

2.12. ТУРКМЕНИСТАН



ФЛАГ
ТУРКМЕНИСТАНА
С 1992 г.
С ДОПОЛНЕНИЯМИ

Официальное название: Туркменистан.

Площадь: 488,1 тыс. кв. км.

Столица: Ашгабад (Ashgabat).

Население: 6,9 млн (2007 г.).

Этнический состав: туркмены — 85 %, узбеки — 5 %, русские — 4 %, другие — 6 %⁵⁰.

Религии: мусульмане (в основном сунниты) — 89 %, православные — 9 %, другие и неверующие — 2 %⁵¹.

Официальный(е) язык(и): туркменский.

Государственное устройство: унитарная президентская республика.

Административное деление: 5 веляатов (областей). Итого: 5 единиц.

Коэффициент внутреннего ШС: 0,4.

⁴⁹ О распаде Казахстана см., например, обзорную публикацию Бахтияра Сагандыкова «Казахстан близок к развалу?» — АПН Казахстан (2006-12-14) — <http://www.apn.kz/publications/print7560.htm>

⁵⁰ <http://www.state.gov>

⁵¹ Там же.



Туркменистан. Современная карта

Туркменистан впервые получил государственность в рамках национально-государственного строительства, проводимого большевиками. Современный Туркменистан — практически однонациональная страна, площадь которой близка к оптимальной. Поэтому, исходя из критерия

мононациональности, львовские аналитики не прогнозируют распад Туркменистана. Но все же в рамках феномена ШС на севере и северо-востоке существуют две критические точки, находящиеся на расстоянии МШ от *Ашгабада*: *Чарджоу* и *Дашогуз* (*Ташауз*), административные центры Лебапской и Ташаузской областей (отметим, что *Чарджоу*, в древности *Амуль*, находящийся на Великом шелковом пути, в домонгольскую эпоху иногда был независимым городом). Поэтому при смене авторитарного режима и развитии в стране демократических процессов возможна автономизация регионов или даже их отделение. Отметим, что о Туркменистане как о федеративном государстве уже начали говорить отдельные туркменские исследователи, думающие о будущем страны⁵².

№	Адм. единица	Адм. центр	Площадь, кв. км	Население, 2008 г.	ШС
1	Лебапская (Lebap)	Чарджоу (Charjew)	93 800	1 476 000	МШ
2	Дашогузская (Dashoguz)	Дашогуз (Dashoguz)	73 600	1 417 000	МШ
КОЭФФИЦИЕНТ ШС 2:5 = 0,4					

2.13. УЗБЕКИСТАН



ФЛАГ
РЕСПУБЛИКИ
УЗБЕКИСТАН
с 1991 г.

Официальное название: Республика Узбекистан.

Площадь: 447,4 тыс. кв. км.

Столица: Ташкент (Tashkent).

Население: 26,6 млн (2007 г.).

Этнический состав: узбеки — 80 %, русские — 5,5 %, таджики — 5 %, казахи — 3 %, каракалпаки — 2,5 %, татары — 1,5 %, другие 2,5 %⁵³.

Религии: мусульмане (в основном сунниты) — 88 %, православные — 9 %, другие — 3 %⁵⁴.

Официальный(е) язык(и): узбекский.

Государственное устройство: унитарная республика.

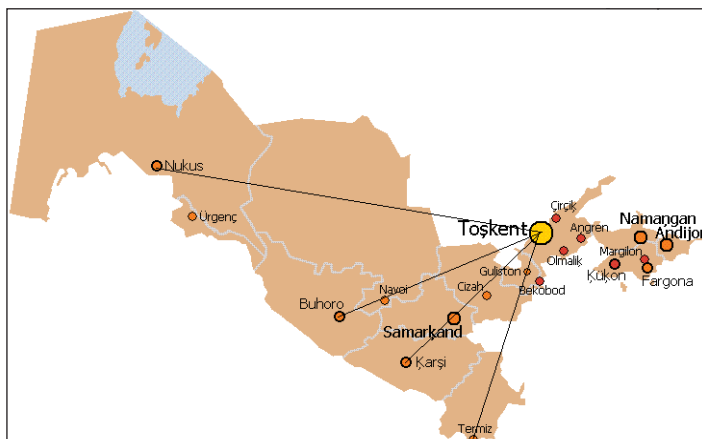
Административное деление: 12 областей, автономная Республика Каракалпакстан и город Ташкент. Итого: 13 единиц без столицы.

Коэффициент внутреннего ШС: 0,307.

⁵² См. *Шохрат Кадиров*. Федеративная Республика Туркменистан — <http://federatsiya.blogspot.com>

⁵³ <http://www.state.gov/r/pa/ei/bgn/2924.htm>

⁵⁴ Там же.



Узбекистан. Современная карта

Узбекистан, как и другие государства бывшего Советского Союза, получил свои границы в рамках бывшей империи. Населенный в основном узбеками, он включает каракалпакский этнос, организованный, что очень важно, в Республику Каракалпакстан.



ФЛАГ
РЕСПУБЛИКИ
КАРАКАЛПАКСТАН
С 1993 г.

Каракалпакский народ (буквально «черные клобуки», как их назвали в Киевской Руси), основными предками которых были племена печенегов и огузов, образовался в XV–XVI вв. на территории восточного Приаралья (низовья Сырдарьи). В XVII в. — середине XVIII в. каракалпаки были зависимы от казахских ханов Младшего жуза. В 1742 г. каракалпаки направили послов в Оренбург и Петербург с просьбой о принятии в российское подданство. Российское правительство удовлетворило их просьбу. Этот акт вызвал нападение на каракалпаков их прежнего владетеля — казахского хана Абулхана. В результате нашествия основная масса каракалпаков ко второй половине XVIII в. переместилась с Сырдарьи на западный приток ее дельты — Жана-Дарью. В конце XVIII — начале XIX вв. каракалпаки были завоеваны хивинскими ханами и были переселены в дельту Амударьи. Здесь трудолюбивый каракалпакский народ освоил пустынные и болотистые земли, создав новые земледельческие

районы. Несколько раз каракалпаки поднимали восстания против хивинских ханов. В 1873 году в результате среднеазиатского похода войск генерала М. Скобелева часть Каракалпакстана непосредственно вошла в Россию, а часть, входящая в Хивинское ханство, попала вместе с ним под протекторат России. После Октябрьской революции и образования СССР в ходе национально-государственного размежевания Средней Азии территория Туркестанской АССР в 1924 г. с преобладающим каракалпакским населением была выделена в Каракалпакскую автономную область. Вновь созданная область, а.ц. которой стал г. *Нукус*, вошла в состав Казахской АССР. В 1930–1932 гг. Каракалпакская АО вошла в состав РСФСР. 20 марта 1932 г. она была преобразована в АССР и по Конституции 1936 г. вошла в состав Узбекской ССР. После развала СССР Каракалпакская АССР стала Каракалпакской Республикой. Республике Каракалпакстан посвящена специальная глава Конституции Узбекистана, где сказано: «Суверенная Республика Каракалпакстан входит в состав Республики Узбекистан» (ст. 70). Суверенитет РК охраняется Узбекистаном. РК имеет свою Конституцию. Территория и границы РК не могут быть изменены без ее согласия. РК обладает правом выхода из состава Узбекистана на основании всеобщего референдума народа Каракалпакстана⁵⁵.

В случае развития сепарационных процессов в Узбекистане, которые неизбежны

⁵⁵ Конституционное право. Энциклопедический словарь — <http://urka.ru/library>

при смене нынешней авторитарной власти демократическим режимом, Республика Каракалпакстан с большой долей вероятности станет суверенным независимым государством, поскольку *Нукус* находится на расстоянии 2 МШ от *Ташкента*.

Другими критическими точками являются древние города юго-запада и юга Узбекистана: *Бухара*, *Карши* и *Термез*, административные центры Бухарской, Кашкадарьинской и Сурхандарьинской областей, находящиеся на расстоянии МШ, МШ и 0,5 ШС от *Ташкента*.



ФЛАГ
БУХАРСКОГО
ХАНСТВА

Бухара — в средние века крупнейший политический и культурный центр Центральной Азии, столица государства Саманидов, с середины XVI в. по XX в. была столицей Бухарского ханства.

В 1868 г. ханство, попав под протекторат Российской империи, вошло в ее состав. После октябрьской революции, с 1920 по 1924 г., *Бухара* — столица Бухарской Народной Советской Республики, а после ее упразднения — областной центр Узбекской ССР. Но историческая память о полутысячелетней государственности

сможет при благоприятных обстоятельствах способствовать возрождению независимого государства. Отметим, что таджики — третий после узбеков и русских этнос в стране — традиционно считают Бухару своим историческим и культурным центром.

Древние города *Карши* (*Нахшеб*) — столица Чагатайского улуса в империи монголов — и *Термез*, расположенный на границе с Афганистаном, который в эпоху раннего средневековья представлял собой отдельное владение и управлялся термезшахами, по феномену ШС могут стать новыми столицами.

Что касается прогноза о возможном распаде Афганистана и последующем присоединении афганских провинций Балх, Кундуз, большей части провинций Саманган и Джаузджан, северо-западной части провинции Баглан и юго-восточной части провинции Фарьяб, населенных этническими узбеками, к Узбекистану, то такой поворот событий с позиций изучаемого нами феномена маловероятен. Более того, поскольку а.д. афганской провинции Кундуз находится на расстоянии 0,5 ШС от *Ташкента*, то вполне возможно появление нового узбекского государства (или автономии) со столицей в *Кундузе*.

№	Адм. единица	Адм. центр	Площадь, кв. км	Население, 2008 г.	ШС
1	Каракалпакская Республика (Karakalpakstan)	Нукус (Nukus)	164 900	1 678 000	2МШ
2	Бухарская область(Bukhoro)	Бухара (Bukhoro)	39 400	1 576 000	МШ
3	Кашкадарьинская область(Qashqadaryo)	Карши (Qarsji)	28 400	2 420 000	МШ
4	Сурхандарьинская область (Surkhondaryo)	Термез (Termez)	20 800	1 954 000	0,5 ШС
КОЭФФИЦИЕНТ ШС 4:13 = 0,307...					

2.14. КЫРГЫЗСТАН



ФЛАГ
КЫРГЫЗСКОЙ
РЕСПУБЛИКИ
С 1992 г.

Официальное название: Кыргызская Республика.

Площадь: 199,5 тыс. кв. км.

Столица: Бишкек (Bishkek).

Население: 5,28 млн (2007 г.).

Этнический состав: киргизы — 64,9 %; узбеки — 13,8 %; русские — 12,5 %; дунгане — 1,1 %; украинцы — 1 %; уйгуры — 1 %; другие — 5,7 % (1999 г.)⁵⁶.

⁵⁶ <http://www.state.gov>

Религии: мусульмане (в основном сунниты) — 75 %; православные — 20 %; другие и неверующие — 5 %⁵⁷.

Официальный(е) язык(и): кыргызский (государственный) и русский.

Государственное устройство: унитарная президентская республика.

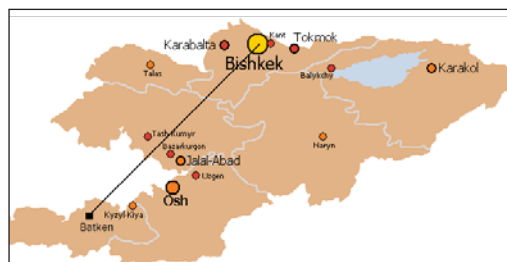
Административное деление: 7 областей и город республиканского подчинения — Бишкек. Итого 7 единиц без столичного города.

Коэффициент внутреннего ШС: 0,143.

Если не считать кратковременных кыргызских каганатов в Восточной Сибири на Енисее, то киргизы обрели свою первую государственность в рамках Советского Союза путем образования в 1924 г. Кара-Киргизской (позже Киргизской) АО в составе РСФСР; с 1926 г. — АР, а с 1936 г. — Киргизской ССР. После распада СССР Киргизия — независимое государство. Становление кыргызской государственности осложняли этнические конфликты на юге страны в Ошской области, в восточной части Ферганской долины. Поскольку Ферганская долина — это место соприкосновения и конфликтов трех центрально-азиатских государств, своего рода пороховой погреб Центральной Азии, о ней, а также об этнополитической обстановке в регионе следует сказать подробнее.

Необходимо отметить, что центральноазиатский регион, входящий в состав сначала Российской империи, а затем Советского Союза, издавна являлся перекрестком, местом встречи разнообразных культур и этносов. Збигнев Бжезинский назвал этот регион «Евразийскими Балканами», по аналогии с европейским конфликтогенным регионом. В силу исторического и религиозного единства национальное сознание народов, населяющих этот регион, было слабовыраженным. Поэтому после распада Российской империи наиболее дальновидными и образованными тюрками (например, такими, как М. Чокай) предлагалось образовать на месте среднеазиатских окраин империи единое государство Туркестан. Но Москва выбрала иной путь, по аналогии с европейским опытом — путь создания национальных государств. О пагубности «революционного» внедрения в мусульманские массы

национального принципа предупреждал выдающийся востоковед В.В. Бартольд в своей записке кремлевским лидерам⁵⁸. В качестве главного аргумента он ссылаясь на то обстоятельство, что национальный принцип чужд местным историческим традициям, не играл заметной роли в политической жизни региона и отдельных государственных образований. Национальная идентичность у населения региона, так же как и в соседних странах Азии или в Средневековой Европе, заменялась представлениями о конфессиональной и цивилизационной общности и принадлежности к кровнородственным группам. Поэтому «проведенная в колониальном стиле реорганизация в определенной мере ускорила процессы этнической консолидации, но в то же время имела и отрицательные последствия для народов Средней Азии. Резкое снижение роли Хивы, Бухары, позже — Самарканда и других городов как политических и культурных центров, ломка всей системы исторически сложившихся взаимосвязей, издержки национальной кадровой политики и другие последствия создания «национальных» псевдореспублик по европейскому образцу прервали естественный путь развития, создали новые узлы напряженности



Кыргызстан. Современная карта

⁵⁷ Там же.

⁵⁸ <http://www.kungrad.com/history/sssr/barthold/> В.В. Бартольд. О национальном размежевании в Средней Азии.

и конфликтов, существенно замедлив процесс формирования гражданского общества»⁵⁹.

Ферганская долина, представляющая собой географическое целое и являвшаяся, употреблением евразийский термин, месторазвитием для ряда государств, последним из которых было Кокандское ханство, также была поделена между тремя вновь созданными государствами. Что такое Ферганская долина? Это межгорная впадина в предгорьях Тянь-Шаня протяженностью до 300 км в длину и до 170 км в ширину. Это один из самых густонаселенных регионов планеты: средняя плотность населения — 360 человек на 1 кв. км. В настоящее время Ферганскую долину населяет около 10 миллионов человек, а в 2010 г., по прогнозам экспертов, численность населения региона достигнет 14–15 миллионов. На территории Ферганской долины расположены три области Киргизии (Джалал-Абадская область — 0,9 млн человек, Ошская область — 1,2 млн человек и Баткенская область — 0,4 млн человек), три области Узбекистана (Наманганская область — 1,8 млн чел., Андижанская область — 2,2 млн чел., Ферганская область — 1,2 млн чел.) и одна область Таджикистана (Согдийская область — 2,3 млн чел.). Перенаселенность региона и исторические противоречия между оседлыми земледельцами и потомками кочевников — причина того, что Ферганская долина становится ареной непрекращающихся межэтнических столкновений, одним из которых был конфликт между узбеками и киргизами в Оше в 1990 году, когда погибли сотни мирных жителей. В последнее время ситуация усугубляется еще и тем, что население Ферганской долины подвергается активному влиянию фундаментальных исламистов из Ирана, Пакистана и арабских государств, растет число последователей ваххабизма.

Что касается Ошской области, оплота оппозиционных *Бишкеку* сил, приведших страну весной 2005 г. к Тюльпановой революции, то политический конфликт между южными и традиционно властвующими северными элитами здесь дополняется различными идеологическими, религиозными и нравственными системами ценностей — современный промышленный Север противостоит традиционному аграрному Югу. Таким образом, делают вывод эксперты, лишь поддержание статуса-кво предопределяет сохранение относительного спокойствия в Ферганской долине на ближайшее будущее. Любые попытки изменить его (прежде всего со стороны Узбекистана) чреваты серьезными потрясениями. «Вместе с тем вызывает сомнение поддержание статуса-кво в долгосрочной перспективе, учитывая все нарастающие социально-экономические и экологические проблемы Центральной Азии, демографическое давление»⁶⁰. Но делать прогнозы, какой будет будущая политическая карта Центральной Азии, пока рано. Что касается Кыргызстана, то с позиций ШС наиболее вероятно отделение от *Бишкека* не древнего Оша, а *Баткена*, находящегося на расстоянии МШ от *Бишкека*. Баткенская область была образована в 1999 г. после так называемых Баткенских событий — вооруженных конфликтов между боевиками (ИДУ) и вооруженными силами в и гг. Они были вызваны попытками боевиков ИДУ проникнуть на территорию из через территорию Кыргызии. В году для повышения эффективности управления этими землями после нападений боевиков из трех западных районов была образована с административным центром в *Баткене*. В связи с этим Баткену в году был придан статус города и он стал административным центром области.

⁵⁹ *Празаускас А.А.* О «Записке» акад. В. В. Бартольда — там же.

⁶⁰ *Лунев С.* Ферганская долина как одна из моделей регионального развития — www.cac.s.org/journal/09-1997/st_04_lunev.shtml

Глава 3

АЗИЯ

В Азии находятся сорок восемь суверенных государства (включая Тайвань), из них семь являются членами СНГ и уже рассматривались нами в главе 2. Восемнадцать государств не имеют внутреннего

ШС, поэтому мы не будем их анализировать, за исключением Пакистана, Кипра и Шри-Ланки, которые в силу внешних условий могут разделиться (а Кипр уже разделился) на несколько государств.

ГОСУДАРСТВА АЗИИ (БЕЗ СТРАН СНГ), НЕ ИМЕЮЩИЕ ВНУТРЕННЕГО ШС				
№	Государство	Столица	Площадь, кв. км	Население, 2007 г.
1	Бангладеш	Дакка (Dhaca)	142 615	137 494 000
2	Бахрейн	Манама (Manama)	694	739 000
3	Бруней	Бандар-Сери-Бегаван (Bandar Seri Begawan)	5 765	404 000
4	Бутан	Тхимпху (Thimphu)	46 673	812 000
5	Восточный Тимор	Дили (Dili)	14 604	959 000
6	Израиль	Иерусалим (Jerusalem)	20 991	7 237 000
7	Иордания	Амман (Amman)	89 342	5 375 000
8	Камбоджа	Пномпень (Phnom Penh)	181 035	15 508 000
9	Катар	Доха (Doha)	11 521	824 000
10	Кипр	Никосия (Nicosia)	9 251	971 000
11	Кувейт	Эль-Кувейт (Kuwait)	17 818	2 731 000
12	Ливан	Бейрут (Beirut)	10 201	4 557 000
13	Мальдивы	Мале (Male)	298	304 000
14	ОАЭ	Абу-Даби (Abu Dhabi)	77 700	3 982 000
15	Пакистан	Исламабад (Islamabad)	880 254	168 000 000
16	Сингапур	Сингапур (Singapore)	683	3 654 000
17	Тайвань	Тайпей (Taipei)	36 175	23 001 000
18	Шри-Ланка	Коломбо (Colombo)	65 610	19 797 000

3.1. ТУРЦИЯ



ФЛАГ ТУРЦИИ
С 1793 г.

Официальное название: Турецкая Республика.

Площадь: 773 тыс. кв. км.

Столица: Анкара (Ankara).

Население: 75,8 млн (2007 г.).

Этнический состав: турки — 86 %, курды — 10 %, арабы — 1,6 %, туркмены, черкесы, армяне, греки, грузины — 2,7 %¹.

Религии: мусульмане — 97 % (из которых сунниты 67 %, шииты 30 %), христиане — 0,6 % (главным образом православные), иудеи и другие 2,4 %².

Официальный(е) язык(и): турецкий.

Государственное устройство: унитарная республика.

Административное деление: 81 провинция (илы, вилайеты), включая столичную. Итого: 80 единиц без столичного вилайета.

Коэффициент внутреннего ШС: 0,275

Первое государство турков появилось в начале XIII в. на северо-западе Малой Азии. Его площадь была около 25 000 кв. км. Провозгласив себя преемниками великих сельджуков, турки начали стремительную экспансию и захватили огромные территории, цивилизационно давно освоенные другими этносами.

После поражения в Первой мировой войне и распада Османской империи у Турции остались лишь территории Анатолии и части Фракии.

Существующее представление о Турции как о стране, сравнительно однородной в национальном отношении, неверно. Оно связано с тем, что в официальных источниках, в том числе и материалах переписи населения, не выделяются национальные меньшинства³. По мнению ряда

аналитиков, ситуация в Турции свидетельствует о приближении глубокого кризиса, который может иметь для нее катастрофические последствия. Так, львовские аналитики полагают, что прообразом будущего распада Турции может стать Севрский мирный договор, подписанный в августе 1920 г. государствами — победителями в Первой мировой войне с султанским правительством Турции. По условиям этого договора Восточная Фракия с Эдирне, европейский берег Дарданелл, а также *Измир* должны были отойти к Греции. *Стамбул* оставался формально за Турцией, с условием, что в случае невыполнения турецкой стороной каких-либо условий договора статус *Стамбула* может быть пересмотрен. Зона проливов целиком поступала под контроль международной

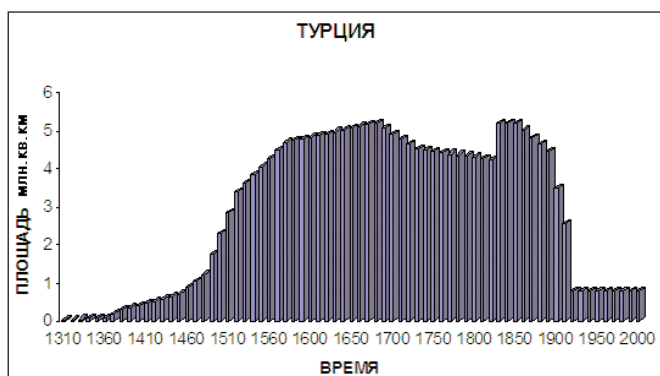


График динамики территории Турции

¹ Брук С.И., с. 431.

² <http://www.worldstatesmen.org>

³ Брук С.И., с. 431.



«Комиссии проливов». Владения Турции в Передней Азии и Египте передавались под контроль Великобритании и Франции.

От Турции отделялся Курдистан, и для установления его границ была назначена англо-франко-итальянская комиссия. После работы комиссии предполагалось предоставление Курдистану автономии. К дашнакской Армении переходили обширная территория исторической Великой Армении, границы которой должен был определить президент США⁴. По условиям Севрского соглашения, за Турцией оставалась лишь территория начальной оседлости турецкого этноса после его прихода в Малую Азию⁵.

Но условия Севрского договора выполнены не были, так как к власти в Турции пришли кемалисты и после поражения Греции в греко-турецкой войне в Лозанне в 1923 г. был подписан новый договор, который оговаривал современные границы Турции.

Кемалисты, пытаясь модернизировать Турцию, поставили одновременно с этим все нетурецкое население страны вне закона. Основная его часть на протяжении XX столетия была ассимилирована, поэтому подавляющее большинство населения страны ныне официально считается турками.

⁴ СИЭ, т. 12. — М., 1969. — С. 680–682.

⁵ Там же.

Особый фактор, ускоряющий процессы в Турции, — это курдско-турецкая освободительная война, которая становится все более жестокой и непримиримой и приобретает большое геополитическое значение. 40-миллионный (по другим оценкам, 25-миллионный) курдский народ на сегодня самый многочисленный народ в мире, который активно борется за свою государственность.

Львовские аналитики совершенно справедливо отмечают, что одним из главных факторов будущего развала Турции является ее «расположение на «геополитическом разломе» между Европой и Ближним Востоком, восточной и западной цивилизациями. Вовлечение Турции в сферу влияния большой Европы будет способствовать росту в ней демократических и одновременно сепаратистских процессов. Поэтому Турция, по мнению авторов



Турция. Этности

«Этнополитической карты XXI века», вероятнее всего, распадется на следующие этнополитические образования.

Курдистан. Государство курдского народа, которое, кроме этнической территории курдов на территории Турции, объединит их исторические земли на территории современных Ирана, Ирака и Сирии. Илы: Агры, Муш, Бингель, Тунджели, Еязиг, Малатья, Адияман, Газиантеп, Хатай, Урфа, Диярбакир, Мардин, Сирт, Битлис, Ван, Хакьяри, южная часть ила Ерзурум; иракские области: Найнава, Дахук, Эрбиль, Таамим, Сулеймания, северо-восточные части областей Салах-ед-Дин и Дияла; иранские останы: Курдистан, Бахтран, Илам, северная часть остана Западный Азербайджан; северо-восточная часть сирийской области Хасеке. Столица — город Мосул (на территории современного Ирака).

Вопрос о территории будущего курдского государства достаточно сложен. С позиций феномена ШС можно констатировать, что наиболее вероятно отделение от Турции провинций, одноименные центры которых находятся на расстоянии различных шагов столиц от *Анкары*: *Агры* (2 МШ), *Малатья* (0,5 ШС), *Газиантеп* (0,5 ШС), *Ван* (2 МШ). Что касается *Мосула* как будущей столицы государства курдов, то он, скорее всего, будет центром турецкой автономии в Ираке (*Анкара* — *Мосул*: ШС). По ШС столицы родственных этносов связаны друг с другом. Поэтому будущая столица курдов, вероятнее всего, будет находиться на расстоянии ШС от *Тегерана*, который будет играть роль материнской столицы.

Византия. Страна смешанного населения на территории вокруг Мраморного моря, включая Восточную Фракию, которая станет преемницей византийской культуры и будет находиться под значительным греческим и славянским влиянием. Прецедентом является выделение условиями Севрского договора зоны проливов в отдельную территорию (илы: Эдирне, Киркларели, Текирдаг, Стамбул, Коджаели, Сакар'я, Биледжик, Бурса, Баликесир, Чанаккале). Столица — город Константинополь (современный Стамбул).

Возрождение Византии сравнительно часто обсуждается русскими и славянски-

ми геополитиками. Вопрос о ее воссоздании (в границах последних лет ее существования) является достаточно спорным. По ШС можно констатировать, что три провинции из десяти, перечисленных авторами: Балыкесир (МШ), Текирдак (МШ), Кырларели (0,5 ШС) могут выйти из состава Турции, а учитывая эффект домино, то и все вышеперечисленные. Просто главные города провинций, находящиеся на расстоянии ШС от *Анкары*, могут сыграть роль детонатора, химического реактива в воздействии на соседние провинции. Столицей Византии может стать и *Константинополь* в силу того, что Турция является сложным государством, вобравшим в себя множество древних столиц, появившихся независимо от *Анкары*, и некоторые из них продолжают выполнять административные функции как главные города провинций. И поскольку никакой культурно-исторической связи (преемственности) у *Константинополя* с *Анкарой* нет, *Константинополь*, в течение 1000 лет бывший столицей великой империи, снова может стать столицей независимого государства.

Эфес. Страна, коренным населением которой являются преимущественно ассимилированные турками малоазийские греки. Географически это часть Малой Азии, которая по Севрскому договору должна была отойти к Греции. Тем не менее, малоазийские греки всегда отчетливо сознавали свое отличие от эллинских греков. Поэтому присоединение этой территории к Греции теперь практически невозможно. Илы: Измир, Маниса, Ушак, Кютахья, Айдын, Денизли, Мугла, Бурдур, западная часть провинции Анталья (вместе с ее административным центром). Столица — город Измир.

По ШС *Измир*, находящийся на расстоянии 0,5 ШС от *Анкары*, вполне может стать столицей нового государства. Другие возможные претенденты на роль новых столиц: *Маниса* (0,5 ШС), *Айдын* (0,5 ШС), *Мугла* (0,5 ШС).

Турция. Страна этнических турок, т.е. с населением тюркского происхождения и культуры. Метрополия империи. Илы: Эскишехир, Болу, Зонгулдак, Кастамону, Чанкыры, Анкара, Кыршехир, Чорум, Синоп, Самсун, Амасья, Токат, Орду, Сивас,

Гиресун, Трабзон, Гюмюшане, Эрзинджан. Столица — город Анкара.

По ШС от этой территории могут отделиться провинции с одноименными центрами *Орду* (МШ) и *Гиресун* (0,5 ШС).

Западная Армения, как прогнозируется, должна отойти к Армении. Илы: Эрзерум (кроме северо-западной и южной частей) и Карс.

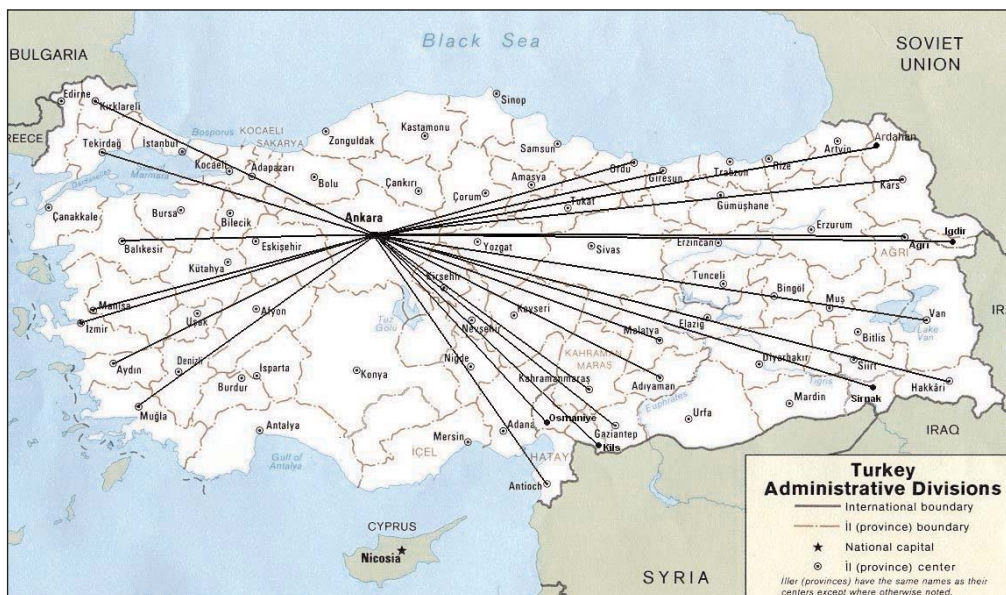


ФЛАГ ЮКДР
1918–1919 гг.

А.ц. провинции Карс г. *Карс* находится на расстоянии 2 МШ от Анкары, поэтому его отделение вполне возможно. Отметим, что *Карс* после распада Османской империи 1 декабря 1918 г. стал

столицей протурецкой Южно-Кавказской Демократической Республики, упраздненной 10 апреля 1919 г. британским оккупационным командованием и вошедшей затем в состав Армении. В марте 1921 г., согласно Советско-Турецкому договору, регион *Карса* вошел в состав Турции. Присоединение *Карса* к *Еревану* возможно, поскольку расстояние между ними меньше МШ, но поскольку в этом случае Армения станет сложным государством, то сохранение единства страны потребует от армянских правителей большой гибкости.

Кроме того, с распадом Турции можно прогнозировать присоединение ила Хатай к Сирии. Другие критические точки Турции указаны на карте и в таблице.



Турция. Современная карта

№	Адм. единица	Адм. центр	Площадь, кв. км	Население, 2007 г.	ШС
1	2	3	4	5	6
1	Агры (Agri)	Агры (Agri)	11 376	589 000	2 МШ
2	Айдын (Aydin)	Айдын (Aydin)	8 007	1 030 000	0,5 ШС
3	Балыкесир (Balikesir)	Балыкесир (Balikesir)	14 292	1 129 000	МШ
4	Ардахан (Ardahan)	Ардахан (Ardahan)	5 576	126 000	2 МШ
5	Газиантеп (Gaziantep)	Газиантеп (Gaziantep)	6 207	1 497 000	0,5 ШС
6	Гиресун (Giresun)	Гиресун (Giresun)	6 934	531 000	0,5 ШС

1	2	3	4	5	6
7	Хакьяри (Hakkari)	Хакьяри (Hakkari)	7 121	285 000	ШС
8	Хатай (Hatay)	Хатай (Hatay)	5 403	1 298 000	0,5 ШС
9	Измир (Izmir)	Измир (Izmir)	11 973	3 872 000	0,5 ШС
10	Караманмарас (Kahramanmaras)	Караманмарас (Kahramanmaras)	14 327	1 072 000	МШ
11	Карс (Kars)	Карс (Kars)	9 442	304 000	2 МШ
12	Кыркларели (Kirkklareli)	Кыркларели (Kirkklareli)	6 550	335 000	0,5 ШС
13	Малатья (Malatya)	Малатья (Malatya)	12 313	952 000	0,5 ШС
14	Маниса (Manisa)	Маниса (Manisa)	13 810	1 311 000	0,5 ШС
15	Мугла (Mugla)	Мугла (Mugla)	13 338	784 000	0,5 ШС
16	Орду (Ordu)	Орду (Ordu)	6 001	914 000	МШ
17	Сирнак (Sirnak)	Сирнак (Sirnak)	7 172	425 000	2 МШ
18	Текирдак (Tekirdag)	Текирдак (Tekirdag)	6 218	684 700	МШ
19	Ван (Van)	Ван (Van)	19 069	1 065 000	2 МШ
20	Игдыр (Igdir)	Игдыр (Igdir)	3 539	185 000	ШС
21	Килис (Kilis)	Килис (Kilis)	1 338	112 000	0,5 ШС
22	Османие (Osmaniye)	Османие (Osmaniye)	3 320	515 000	МШ
КОЭФФИЦИЕНТ ШС 22:80 = 0,275					

3.2. КИПР



ФЛАГ
РЕСПУБЛИКИ
КИПР
С 1960 г.

Официальное название: Республика Кипр.

Площадь: 9,25 тыс. кв. км.

Столица: Никосия (Nicosia).

Население: 971 тыс. (2007 г.).

Этнический состав: греки 80,2 %, турки 18,3 %, арабы, армяне и др. 1,5 %⁶.

Религии: греки-киприоты исповедуют православие, турки-киприоты — ислам суннитского направления.

Официальный(е) язык(и): греческий, турецкий.

Государственное устройство: остров разделен на две части по этническому признаку — на территорию, контролируемую греками-киприотами (площадь 5896 кв. км, население 721,9 тыс. человек — 2004) и территорию, контролируемую турками-киприотами, так называемую Турецкую Республику Северного Кипра (площадь 3355 кв.км, население 228,4 тыс. человек — 2004 г.).

Коэффициент внутреннего ШС: 0.

Остров Кипр, один из центров древнейшей европейской цивилизации — Крито-Микенской, был колонизирован греками-ахейцами в XIII в. до н. э. Греки построили на Кипре святилища Афины Паллады, богини-покровительницы главного культурного центра Греции *Афин*. Но, находясь на

периферии греческого мира и вследствие своей политической раздробленности, Кипр часто попадал в зависимость от могущественных соседей. Во времена 3-го крестового похода в 1192 г. армия крестоносцев во главе с Ричардом Львиное Сердце отвоевала Кипр у Византии, и в следующем

⁶ Брук С.И., с. 369.

году на Кипре было основано королевство, королем которого стал бывший король Иерусалимского королевства — Гвидо Лузиньян. Иерусалимское королевство было основано крестоносцами в 1099 г. во время первого крестового похода. В 1187 г. султан Египта Салах-ад-Дин разгромил войско крестоносцев, после чего овладел *Иерусалимом* и большей частью королевства. Бывший король Иерусалимского королевства стал первым королем Кипрского королевства, которое сначала так и называлось — Кипрско-Иерусалимское королевство. Само Иерусалимское королевство окончательно пало в конце XIII в. Столицей Кипрского королевства, первого централизованного государства острова, стал древний город *Левкотион* (позднее переименованный в *Лефкосию/Никосию*), находящийся на расстоянии МШ от *Иерусалима*.

С 1571 года Кипр — пашалык Османской империи. После обретения Грецией в 1830 г. независимости от Турции на Кипре зародилось движение греков-киприотов за объединение с Грецией — *энозис*, возглавляемое кипрской православной автокефальной церковью. После поражения Турции в Первой мировой войне Кипр был оккупирован Великобританией и в 1925 г. получил статус английской колонии. После Второй мировой войны национально-освободительное движение киприотов приняло характер вооруженной борьбы. В 1950 году на Кипре был проведен плебисцит по вопросу об энозисе: 96 % греков высказалось за воссоединение с Грецией. Но если греки-киприоты (78 % населения острова) выступали за присоединение Кипра к Греции, то турки (18 %) были за раздел острова на две части: турецкую и греческую. Великобритания отказалась признать результаты плебисцита. Пытаясь решить кипрский вопрос, примирить греческую и турецкую общины и стоящие за ними Грецию и Турцию, входящие в НАТО, Великобританией и НАТО было принято решение создать второе за всю многовековую историю Кипра государство — Республику Кипр, провозгла-

шенную в 1960 г. Столицей нового государства стала *Никосия*.

Между столицей Республики Кипр *Никосией* и *Афинами* 2 МШ. По конституции нового государства официальными языками стали греческий и турецкий; президент — грек, а вице-президент — турок, оба с правом вето; процентное соотношение служащих в органах государственного управления: греки — 70 %, турки — 30 %; отдельные муниципалитеты, отдельное судопроизводство.

Положение радикально изменилось, когда 15 июля 1974 г. военная хунта Греции инспирировала на Кипре государственный переворот. Через несколько дней турецкие войска высадились на острове и заняли его северную часть (ок. 40 % территории). Так

было положено начало разделу страны. Начавшиеся в 1975 г. межобщинные переговоры к успеху не привели. Национально-религиозные противоречия оказались сильнее дипломатии, и 15 ноября 1983 года руководство турецкой общины объявило о создании в северной части острова независимого государства Турецкая республика Северного Кипра, также со столицей в г. *Никосия* (точнее, в ее части, населенной турками)⁷. Не признанная, кроме Турции, ни одним государством, эта самопровозглашенная республика является хорошей иллюстрацией образования новых государств и столиц согласно рассматриваемому нами феномену, так как между *Анкарой* и *Никосией* расстояние составляет 0,5 ШС.

Кипр является выразительным примером раскола страны по этно-религиозному признаку и образования новых столиц на основе феномена ШС в случае, когда внутри самой страны нет ШС (так называемого внутреннего ШС), зато есть внешний ШС через окружающие враждебные друг другу страны (в данном случае Греция и Турция).



ФЛАГ
ТУРЕЦКОЙ
РЕСПУБЛИКИ
СЕВЕРНОГО
КИПРА
С 1960 г.

⁷ Редчайший случай, когда один город является столицей сразу двух государств. Аналогичный случай — Иерусалим, который выступает объектом соперничества как главный город еврейского и палестинского государств.

Страна широко военизируется. 30 000 анатолийских солдат с помощью танков и тяжелой артиллерии плюс 5000 кипрско-турецких солдат обеспечивают безопасность Турецкой Республики Северного Кипра. С греческой стороны кипрская национальная гвардия насчитывает около 15 000 человек плюс около 2000–3000 греческих солдат и офицеров. Корпус мира ООН состоит из 1400 «голубых касок», задача которых — следить за *зеленой линией* между обоими секторами. В апреле 2004 г. состоялся референдум, на котором греческие и турецкие киприоты должны были одобрить проект ООН по воссоединению Кипра. Проект предлагал создание единой конфедерации — Республики Кипр, созданной по образцу швейцарской конфедерации и составленной из двух государств, обладающих широкой автономией: греческого на юге и турецкого на севере. Турецкая кипрская территория занимала бы 29 % острова (против 36 % в настоящее время). Около 100 000 греческих киприотов могли бы возвратиться в свои бывшие жилища на севере острова. Для того чтобы избежать притока греческих киприотов, которого опасается турецкое сообщество,

их пропорция должна была ограничиться 18 % населения турецкой кипрской зоны. Федеральное правительство должно было состоять из коллегии девяти министров — шести греков и трех турок, избираемых на пять лет. Президент коллегии — глава государства, попеременно греческий (в течение сорока месяцев) и турецкий (двадцать месяцев), причем вице-президент должен быть турком, если президент грек, и наоборот. Верховный суд, состоящий из трех греческих киприотов, трех турецких киприотов и трех иностранцев, отвечал бы за то, чтобы любой вероятный спор урегулировался бы беспристрастно. Греции и Турции разрешалось сохранять военное присутствие на острове, но численность солдат сокращалась к 2011 г. до 900 греческих солдат и 650 турецких.

25 апреля 2004 г. греческие киприоты отклонили план ООН, по которому Кипр вошел бы в Европейский союз (или только его греческая часть); турки одобрили план, но поскольку турок в несколько раз меньше греков-киприотов, референдум провалился. И бюджет, предусмотренный на развитие турецкой части острова, был заморожен в Брюсселе до лучших времен.



Греция, Турция и Кипр. Современная карта



Турецкая и греческая части острова, разделенные буферной зоной

3.3. СИРИЯ



ФЛАГ
РЕСПУБЛИКИ
СИРИЯ
С 1958 г.

Официальное название: Сирийская Арабская Республика.

Площадь: 185 тыс. кв. км.

Столица: Дамаск (Damascus).

Население: 19,5 млн (2007 г.).

Этнический состав: сирийские арабы — 74,9 %; арабы-бедуины — 7,4 %; курды — 7,3 %; палестинские арабы — 3,9 %; армяне — 2,7 %; другие — 3,8 % (2000 г.)⁸.

Религии: мусульмане — 90 % (из них: сунниты — 74 %, алавиты — 12 %, друзы — 3 %, другие мусульманские течения — 1 %), христиане — 10 %⁹.

Официальный(е) язык(и): арабский.

Государственное устройство: унитарная республика.

Административное деление: 14 мухафаз (провинций), включая столичную.

Итого: 13 единиц без столичной провинции.

Коэффициент внутреннего ШС: 0,153.

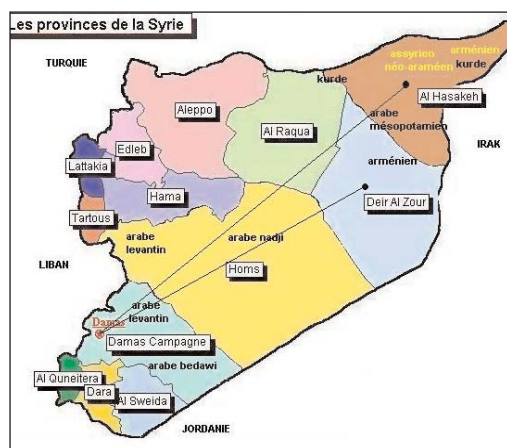
После военного поражения Османской империи в Первой мировой войне и последующего за этим распада ее наследство на Ближнем Востоке поделили Великобритания и Франция. На подмандатных Великобритании и Франции территориях, населенных в основном арабами, возникли колониальные государства: Ливан (площадь 10,2 тыс. кв. км., население 4,56 млн — 2007 г., получил независимость 22 ноября 1943 г.), Иордания (площадь 89,3 тыс. кв. км, население 5,4 млн — 2007 г., получила независимость от Великобритании 25 мая 1946 г.), Сирия (независимое государство с 17 апреля 1946 г.), Ирак (3 октября 1932 г. получил независимость от Великобритании). 14 мая 1948 г. на подмандатной Великобритании Палестине по решению ООН было образовано государство Израиль (площадь 20,9 тыс. кв. км, население 7,2 млн — 2007 г.). И Ливан, и Израиль по своим размерам не могут иметь ШС. Центральное положение столицы Иордании Амман также исключает даже МШ столиц¹⁰. Поэтому остановимся на Сирии и Ираке.

Основной этнос страны — арабы Сирии. Они составляют абсолютное большинство во всех провинциях страны, кроме Хасеке. В этой провинции большинство принадлежит курдам. Между а.ц. провинции *г. Хасеке* и *Дамаском* — 0,5 ШС, по-

этому весьма вероятно сецессия данной провинции по этническому признаку. Тем более что поводов для недовольства политикой арабизации, последовательно проводимой всеми сирийскими правительствами, очень много: курды в Сирии — это граждане второго сорта, подвергаемые экономической, культурной и языковой дискриминации.

Есть вероятность отделения и другой восточной провинции — Дейр-эр-Зора, одноименный а.ц. которой находится на расстоянии МШ от столицы Сирии.

Следует отметить, что Сирия является классическим сложносоставным



Сирия. Современная карта

⁸ <http://www.worldstatesmen.org>

⁹ <http://www.state.gov/r/pa/ei/bgn/5314.htm>


¹⁰ Распад Иордании, Ливана и Израиля также исключают и авторы «Этнополитической карты XXI века».

№	Адм. единица	Адм. центр	Площадь, кв. км	Население, 2007 г.	ШС
1	Хасеке (Al Hasakah)	Хасеке (Al Hasakah)	23 334	1 269 000	0,5 ШС
2	Дейр-эз-Зор (Dayr az Zawr)	Дейр-эз-Зор (Dayr az Zawr)	33 060	1 672 000	МШ
КОЭФФИЦИЕНТ ШС 2:13 = 0,153...					

государством, так как во времена французского колониального господства под протекторатом Франции, которая проводила классическую империалистическую политику «разделяй и властвуй», были созданы следующие сирийские государства.



ФЛАГ
ГОСУДАРСТВА
АЛЕППО
1920–1925 гг.



ФЛАГ
ГОСУДАРСТВА
ДАМАСК
1920–1925 гг.



ФЛАГ
ГОСУДАРСТВА
АЛАУИТОВ
1920–1936 гг.



ФЛАГ
ГОСУДАРСТВА
СУВЕЙДА
1921–1936 гг.

на расстоянии ШС от *Дамаска*, являясь а.ц. мухафаз, они имеют шанс снова стать

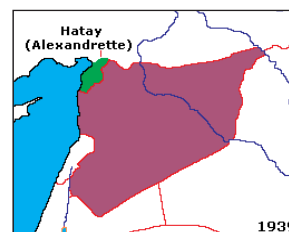
столицами автономных или независимых государств

РЕСПУБЛИКА ХАТАЙ

После развала Османской империи Сирия в 1920 г. перешла в состав территорий под мандатом Франции. Бывший Александретский санджак (названный по портовому городу *Александретте*), этнически неоднородный (в нем проживали турки, арабы, курды, армяне), также попавший под контроль Франции, по Франко-сирийскому договору 1936 г. был включен в состав Сирии в качестве автономной единицы. Когда Турция предъявила на него свою претензию, Александретский санджак перешел под совместное управление Турции и Франции. В 1938 г. с согласия Франции Турция ввела туда свои войска, после чего было создано государство Хатай со столицей в г. *Хатай* (древняя *Антиохия*). В июне 1939 г. новообразованное государство вошло в состав Турции в качестве провинции. Передача Хатая Турции явилось своеобразной платой за ее присоединение накануне новой мировой войны к англо-французскому договору¹¹. Заметим, что между *Анкарой* и *Хатаем* 0,5 ШС.



ФЛАГ
ГОСУДАРСТВА
ХАТАЙ
1938–1939 гг.



Республика Хатай, 1939 г.

¹¹ СИЭ, т. 1. — М., 1961. — С. 373.

3.4. САУДОВСКАЯ АРАВИЯ



ФЛАГ
КОРОЛЕВСТВА
САУДОВСКАЯ
АРАВИЯ
С 1938 г.
(С НЕБОЛЬШИМИ
ИЗМЕНЕНИЯМИ)

Официальное название: Королевство Саудовская Аравия.

Площадь: 2,15 млн кв. км (данные приблизительны, так как границы страны на юге и юго-востоке четко не установлены).

Столица: Эр-Рияд (Riyadh).

Население: 24 млн (2007 г.).

Этнический состав: арабы — 88,1 % (из которых саудовские арабы — 74,2 %; бедуины — 3,9 %; арабы залива — 3 %; индо-пакистанцы — 5,5 %; черные африканцы — 1,5 %; филиппинцы — 1 %; другие — 3,9 % (2000 г.)¹².

Религии: государственная религия — ислам; мусульмане — 96,6 % (из них сунниты — 93,3 %; шииты — 3,3 %); христиане — 3 %, другие — 0,4 % (1992 г.)¹³.

Официальный(е) язык(и): арабский.

Государственное устройство: унитарная монархия.

Административное деление: 13 манатик (провинций), включая столичную. Итого: 12 единиц без столичной провинции.

Коэффициент внутреннего ШС: 0,416.

Арабы Саудовской Аравии, или саудовцы, составляют большинство населения во всех районах страны. Почти все они сохраняют родоплеменное деление. Всего в стране более 100 племенных объединений и племен. В состав арабов влились значительные группы из стран тропической Африки (потомки рабов), поэтому в прибрежных районах и во многих оазисах население имеет выраженные негроидные черты. Заметим, что рабство в Саудовской Аравии официально существовало до 1962 г., причем в середине 1950-х гг. в стране насчитывалось несколько десятков тысяч рабов (по некоторым данным — до 750 тыс., т. е. 10 % населения)¹⁴.

Феодалный режим, существующий в Саудовской Аравии, является анахронизмом в начале XXI в., и хотя в ближайшем будущем нельзя говорить о децентрализации этой страны, общий вектор социально-политического развития таков, что в конце концов на смену теократической монархии придет демократическая форма правления, и устройство государство будет изменено.

По феномену ШС наиболее вероятно отделение (в форме автономии или полного отделения) двух северных (Эль-Джауф и Эль-Хадуд-аш-Шамальях) и трех южных провинций (Асир, Наджран и Джизан), а. с. которых находятся в разных ШС

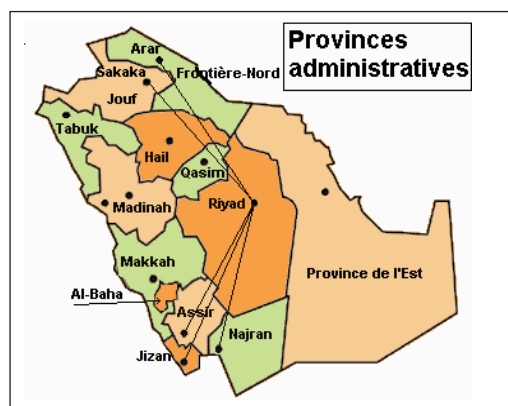
от Эр-Рияда. Заметим, что Асир с 1914 г. до своей инкорпорации в Неджд в 1930 г. был независимым эмиратом.

Отделение Восточной провинции, населенной в основном шиитами, число которых составляет около 30 % населения страны, при современном ее а. с. Даммаме с позиций ШС маловероятно.

Поскольку Саудовская Аравия возникла в 1932 г. путем насильственного объединения государств, образовавшихся в 1920 г. в результате распада Османской империи — Королевства Хиджаз (Мекка), год образования — 1920, и Неджд (Эр-Рияд), ставшего независимым в 1921 г., то Саудовская



ФЛАГ ХИДЖАЗА
1920–1926 гг.



Саудовская Аравия. Современная карта

¹² <http://www.worldstatesmen.org>

¹³ Там же.

¹⁴ Брук С.И., с. 417.



ФЛАГ СУЛТАНАТА
НЕДЖД
1921–1926 гг.

Аравия является сложносоставным государством, поэтому вполне вероятен при соответствующих условиях «развод» *Мекки* и *Эр-Рияда* и без ШС, тем

более что *Мекка* является не только святыней всего мусульманского мира, но и адм. провинции. О возможном распаде Саудовской Аравии в связи с проникновением США в Ирак с беспокойством начали говорить и в самой этой стране¹⁵.

№	Адм. единица	Адм. центр	Площадь, кв. км	Население, 2007 г.	ШС
1	Асир (Asir)	Абха (Abha)	76 693	1 769 000	2 МШ
2	Наджран (Najran)	Наджран (Najran)	149 511	450 000	2 МШ
3	Эль-Джауф (Al Jawf)	Сакака (Sakaka)	100 212	385 000	2 МШ
4	Эль-Хадуд-аш-Шамальях (Al Hudud ash Shamaliyah)	Ар'ар (Ar'ar)	111 797	291 000	2 МШ
5	Джизан (Jizan)	Джизан (Jizan)	11 671	1 267 000	ШС
КОЭФФИЦИЕНТ ШС 5:12 = 0,416...					

3.5. ЙЕМЕН



ФЛАГ
РЕСПУБЛИКИ
ЙЕМЕН
С 1990 г.

Официальное название: Республика Йемен.

Площадь: 527,97 тыс. кв. км.

Столица: Сана (Sanaa).

Население: 21,3 млн (2007 г.).

Этнический состав: арабы — 92,8 %; сомалийцы — 3,7 %; черные — 1,1 %; индо-пакистанцы — 1 %; европейцы и другие — 1,4 % (2000)¹⁶.

Религии: мусульмане — 99,9 % (из них сунниты — 60 %, шииты — 39,9 %); другие — 0,1 % (1995 г.)¹⁷.

Официальный(е) язык(и): арабский.

Государственное устройство: республика.

Административное деление: 19 мухафаз (губернаторств) и столичный муниципалитет. Итого: 19 единиц без столичного муниципалитета.

Коэффициент внутреннего ШС: 0,062.



ФЛАГ
ЙЕМЕНСКОЙ
АРАБСКОЙ
РЕСПУБЛИКИ
1962–1990 гг.

Республика Йемен — национально-однородная страна, она образовалась 22 мая 1990 г. путем объединения Йеменской Арабской Республики (столица *Сана*), ставшей независимой от Османской империи 30 октября 1918 г., и

Народной Демократической Республики Йемен (столица *Аден*). НДРЙ стала независимой от Великобритании 30 ноября 1967 г. и сразу получила поддержку от стран социалистического лагеря. С крахом социалистической системы унификационные процессы оказались сильнее, и два йеменских государства



ФЛАГ НДРЙ
1967–1990 гг.

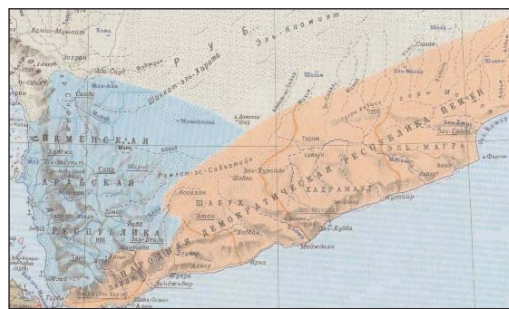
¹⁵ См., например, <http://www.turks.us> от 17.02.2003.

¹⁶ <http://www.worldstatesmen.org>

¹⁷ Там же.



Йемен в 1950 г.



Йемен в 1975 г.

объединились. Столицей нового государства стала *Сана*. Однако растущее напряжение между Севером и Югом, подогреваемое тем, что йеменцы разделены на две основные исламские группы: шииты-зейдиты на севере и северо-западе и сунниты на юге и юго-востоке, привело в мае 1994 г. к военному противостоянию. Лидер южан Али Сами аль-Бид объявил о создании независимой Демократической республики Йемен. Но в начале июля этого же года северяне разбили южан, а их лидер скрылся за границей.

События в Йемене еще раз подтверждают тезис, что однажды проведенная граница имеет свойство возрождаться снова и снова.

Поскольку Йемен является сложносоставным государством, распад Йемена по линии Север–Юг при определенных обстоятельствах не исключен, хотя между *Саной* и *Аденом* нет ШС. Но раскол вероя-

тен и по линии Запад–Восток, так как а.д. губернаторства Эль-Махра (около 1/5 территории страны) *Эль-Гайда* находится в 2 МШ от *Саны*. Данную провинцию населяют в основном арабские племена *махра*, исповедующие суннитское направление ислама, в отличие от шиитов-зейдитов западного и, главным образом, северного Йемена. В 1530–1967 г. здесь существовал султанат Махра (Кишн и Сокотра), который с 1866 по 1967 гг. был английским протекторатом, а в 1967 г. вошел в состав НДРЙ.

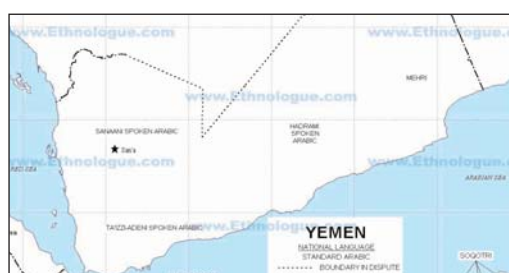
Отметим, что Йемен, главным образом из-за постоянных волнений среди племен, является самым нестабильным государством Аравийского п-ова с (FSI 24 — 2007 г.)¹⁸.



ФЛАГ СУЛТАНАТА МАХРА



Йемен. Современная карта



Йемен. Этнические группы

№	Адм. единица	Адм. центр	Площадь, кв. км	Население, 2007 г.	ШС
1	Эль-Махра (Al Mahrah)	Эль-Гайда (Al Ghaydah)	98 249	136 400	2МШ
КОЭФФИЦИЕНТ ШС 1:16 = 0,062...					

¹⁸ <http://www.fundforpeace.org/programs/fsi/fsindex2007.php>

3.6. ОМАН



ФЛАГ
СУЛТАНАТА ОМАН
С 1970 г.
(С ИЗМЕНЕНИЯМИ)

Официальное название: Султанат Оман.

Площадь: 309,5 тыс. кв. км.

Столица: Маскат (Muscat).

Население: 2,45 млн (2007 г.).

Этнический состав: оманские арабы — 92,8 %; другие арабы — 7,2 %; индо-пакистанцы — 31,7 % (из них бенгальцев — 4,4 %, белуджей — 15 %; тамилы — 2,5 %) персов — 2,8 %; занзибарцев (черных, происходящих из Занзибара) — 2,5 %; других — 7,7 % (2000 г.)¹⁹

Религии: мусульмане ибадисты — 75 % (ибадизм — государственная религия); мусульмане сунниты и шииты — 15,5 %; мусульмане шииты — 12,5 %; индуисты — 7,4 %; христиане — 3,9 %; буддисты — 0,5 %; другие — 0,5 % (1993 г.)²⁰

Официальный(е) язык(и): арабский.

Государственное устройство: унитарное государство (абсолютная монархия во главе с султаном).

Административное деление: 8 районов, в том числе один столичный. Итого: 7 единиц без столичного района.

Коэффициент внутреннего ШС: 0,285.

Благоприятное географическое положение Омана, расположенного на стыке путей, соединяющих древнейшие цивилизации бассейн рек Нила, Тигра, Евфрата и Инда, способствовало тому, что уже в 4 тыс. до н.э. на его территории возникли порты, в которых сосредоточилась вся посредническая торговля между этими районами. В Омани были построены, вероятно, впервые в истории человечества, сравнительно крупные парусные корабли, способные совершать дальние переходы. Английский археолог Г. Чайлд пришел к выводу, что Оман был родиной моряков²¹. На протяжении очень долгого времени оманские моряки контролировали торговлю с Индией и другими странами Азии. Но начиная с XVI в. контроль над этими торговыми путями перешел к европейцам. В 1508 г. португальцы захватили Маскат, а в 1519 г. Ормуз. Таким образом, они стали господствовать в Персидском заливе, но должны были бороться против англичан, голландцев и иранцев. Арабы Омана все же вынудили последних оставить регион в 1650 г. Из колонизированной страны Оман превратился в колонизаторскую, забрав у португальцев все их владения в Персидском заливе и частично на восточ-

ном берегу Африки. Особенно африканские владения Омана расширились под господством Саид-ибн-Султана в первой половине XIX в. В 1830 г. столица султаната была перенесена на остров *Занзибар*. В 1861 г. султанат Занзибар стал независимым государством, который перешел под английский протекторат в 1890 г. (прежде чем стать частью Танзании в 1964 г.). Заметим, что это разделение произошло по ШС: между одноименными столицами этих королевств городами *Маскатом* и *Занзибаром* — ШС.

Своеобразие этнополитической истории Омана состоит в том, что в нем в течение долгого времени происходила борьба между племенами прибрежных районов, где в конце XVIII в. образовался султанат Маскат (*Маскат*), и племенами внутренних районов, где существовал имамат Оман (*Низва*). Этой борьбой воспользовались англичане, захватившие к концу XIX в. весь регион. Политика колонизаторов и капитуляция правящей верхушки привели к новому подъему освободительной борьбы, в которой участвовали как племена имамата Омана, так и Маската. В 1913 г. отряды племен во главе с имамом Селимом аль-Харуси освободили

¹⁹ <http://www.worldstatesmen.org>

²⁰ Там же.

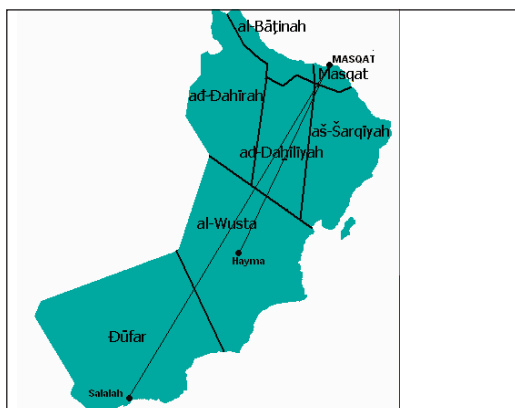
²¹ СИЭ, т. 10. — М., 1967. — С. 543.

значительную часть страны и осадили Маскат, и только английская интервенция в 1915 г. спасла султана и предотвратила объединение страны в единый имамат. В сентябре 1920 г. в местечке Эс-Сиб был подписан договор: английские власти и султанат Маскат признали имамат Оман независимым государством²². Открытие в имамате крупных запасов нефти спровоцировало в нарушение Сибского Договора в 1955 г. агрессию Маската и Великобритании против имамата. В 1959 году значительная часть имамата была оккупирована английскими войсками и их союзниками. Однако сопротивление оманцев оккупационному режиму не затихло. Был создан ряд национально-освободительных фронтов, пользующихся поддержкой независимых арабских государств и стран социалистического лагеря. Вопрос о предоставлении Оману независимости по инициативе СССР неоднократно обсуждался в ООН. И только в 1970 г., после прихода к власти в имамате нового правителя Кабуса бен Саида, лояльного к англичанам, было объявлено о создании султаната Омана, в который были включены султанат Ма-

скаат и имамат Оман. Столицей нового государства стал г. *Маскат*. В следующем году Оман был принят в ЛАГ и ООН.

Таким образом, Оман является сложносоставным государством, и хотя между Назвой и Маскатом расстояние меньше, чем МШ, отделение *Назвы* от *Маската* не исключено.

Оман — одна из немногих стран мира, в которой существует абсолютная монархия. В нем господствуют феодальные отношения, сочетающиеся с пережитками родового строя. Еще в 60-х гг. прошлого века в Омане насчитывалось много сотен африканских рабов²³. Арабы Омана делятся на две группы: араб-ариба («чистокровные арабы») и мустаариба («смешанные арабы»). Первые живут на северо-востоке, вторые — на юго-западе. Сельское и кочевое население Омана сохранило родоплеменное деление: в стране насчитывается до 100 племен²⁴. Большим своеобразием отличаются арабские племена Дофара: махра, касири и кара, которые исповедуют в основном суннитское направление ислама. Возможность приобретения автономии, или при определенных



Оман. Современная карта



Оман. Этнические группы

№	Адм. единица	Адм. центр	Площадь, кв. км	Население, 2007 г.	ШС
1	Дофар (Dhofar)	Салалах (Salalah)	99 300	225 000	2 МШ
2	Аль-Васта (Al-Wusta)	Хайма (Hayma')	79 700	25 000	0,5 ШС
КОЭФФИЦИЕНТ ШС 2:7 = 0,285...					

²² Там же, с. 546.

²³ Брук С.И., с. 409.

²⁴ Там же.

обстоятельствах — самоопределения юго-западных провинций Омана, показывается ШС: столицы двух провинций — Дофар и Аль-Васта, *Салалах* и *Хайма* находятся на расстоянии 2 МШ и 0,5 ШС от *Маската*, тем более что в провинции Дофар сильны сепаратистские настроения.



ФЛАГ
РЕВОЛЮЦИОННОГО
ПРАВИТЕЛЬСТВА
ДОФАРА
1972–1973 гг.

Напомним, что султанат Дофар был основан в конце XI в. В 1879 г. он был аннексирован Оманом. Во время антианглийских выступлений в 1885–1886 гг. был независим. В 1964 году в Дофаре началось сепаратистское восстание. Опираясь на поддержку коммунистических и левых правительств типа прежнего Южного Йемена (НДРЙ), сепаратисты сформировали Освободительный Фронт Дофара, который позже слился с марксистским Народным фронтом Освобождения Омана и Арабского Залива (PFLOAG). Заявленная цель PFLOAG состояла в том, чтобы свергнуть все традиционные арабские режимы Персидского Залива. Только через десять с лишним лет, в 1975 г., султан Омана Кабус, опираясь на прямую военную поддержку Великобритании, Ирана и Иордании, смог подавить мятеж.

3.7. ГОСУДАРСТВА ПЕРСИДСКОГО ЗАЛИВА

Современные границы и столицы государств Персидского залива сложились в результате колониальной политики Великобритании, которая в начале XIX в. проникла на западное побережье Аравийского полуострова. При этом древний Оман был расчленен на три английских протектората: султанат Маскат (по имени главного города страны), имамат Оман (а.д. *Назва*) и так называемый Оман Договорный (точнее Оман Замиранный, бывший «Пиратский Берег», названный так в связи с тем, что население семи арабских княжеств, вошедших в ДО, вело вооруженную борьбу против англичан, в том числе и на море). Административным центром ДО

стала столица одноименного княжества — *Абу-Даби*. Рост национально-освободительного движения вынудил Великобританию дать независимость ДО, а также Бахрейну (столица *Манама*) и Катару (столица *Доха*). В 1971 г. на карте мира появилось новое государство — Объединенные Арабские Эмираты со столицей в *Абу-Даби*.

Годом раньше — в 1970 г. получил независимость султанат Оман (столица *Маскат*).

Позже других государств региона английским протекторатом стал Кувейт — в 1914 г. Он же раньше всех и получил независимость — в 1961 г. Столица — г. *Эль-Кувейт*.

А если мы теперь взглянем на карту, то увидим, что столицы арабских государств, бывшие административные центры британских протекторатов региона Персидского залива, образуют цепочку, связанную МШ.



ФЛАГ ОАЭ
С 1971 г.



ФЛАГ
ГОСУДАРСТВА
КУВЕЙТ
С 1961 г.



Колонии Великобритании
на Аравийском полуострове. 1950 г.



Государства Персидского залива.
Современная карта



Бахрейн и Иран



ФЛАГ
БАХРЕЙНА
С 1933 г.

БАХРЕЙН

Территория Королевства Бахрейн (площадь 694 кв. км, население 739 тыс. человек — 2007 г.) расположена на Бахрейнских островах. В начале XVI в. острова были захвачены португальцами, а в XVII в. перешли под управление Ирана. В 1784 г. арабские шейхи провозгласили независимость Бахрейна. С точки зрения феномена шага столиц, отделение Бахрейна от Ирана выглядит следующим образом. Во время присоединения Бахрейна к Ирану, которым правила династия Сефевидов, его столицей был г. *Исфахан*. Исторической традицией Ирана является смена столицы государства при смене правящей династии. Во время прихода к власти династии Зендов в 1760 г. столица была перенесена в г. *Шираз*. Между *Манамой*, главным городом Бахрейна, и *Исфаханом* — 700 км, то есть никакого шага столиц нет. А между *Манамой* и *Ширазом* — МШ! Поэтому *Шираз* выступил в качестве материнской столицы *Манамы*.

В 1820 году острова были оккупированы англичанами, которые сделали их своим протекторатом. Но Иран не хотел мириться с утратой. В 1927 году он заявил, что считает Бахрейнские острова своей территорией, а в 1957 г. острова формально стали 14-м останом (провинцией) Ирана. Между Великобританией

и Ираном возник конфликт. Но удержать Бахрейн Иран не смог, хотя его столицей был уже не *Шираз*. В апреле 1970 г. по просьбе Англии и Ирана генсек ООН направил на Бахрейнские о-ва миссию для опроса населения относительно будущего статуса территории. Жители островов высказались за провозглашение суверенного независимого государства. 11 мая 1970 г. Совет Безопасности ООН единогласно принял решение о предоставлении независимости Бахрейнским о-вам. 15 августа 1971 г. Бахрейн был провозглашен независимым эмиратом. Это решение было признано Англией и Ираном. Но в 1970 году столицей Ирана был уже не Шираз, а Тегеран, получивший этот статус в 1796 г. с воцарением новой иранской династии Каджаров. Между *Манамой* и *Тегераном* также ШС, поэтому отделение Бахрейна от Ирана и его дальнейшее самоопределение вполне объяснимы.

В силу своего небольшого размера Бахрейну вряд ли предстоит разделение. Сохранят, с позиций феномена ШС, территориальную целостность и Кувейт (площадь 17,8 тыс. кв. км., население 2,7 млн — 2007 г.), и Катар (площадь 11,5 тыс. кв. км., население 824 тыс. — 2007 г.), и, возможно, ОАЭ (площадь 77,7 тыс. кв. км., население 4 млн — 2007 г.). Такую оговорку по отношению к ОАЭ мы делаем потому, что, в отличие от вышеназванных стран, ОАЭ являются сложносоставным государством, федерацией, возникшей в результате объединения 7 независимых эмиратов.

3.8. ИРАК



ФЛАГ
РЕСПУБЛИКИ
ИРАК С 1963 г.
(С НЕБОЛЬШИМИ
ИЗМЕНЕНИЯМИ)

Официальное название: Республика Ирак.

Площадь: 434 тыс. кв. км.

Столица: Багдад (Baghdad).

Население: 27,16 млн (2007 г.). Число кочевников и полукочевников — около 100 000 человек²⁵.

Этнический состав: арабы — 76,4 %; курды — 19 %; туркмены — 1,4 %; персы, армяне, черкесы и др. — 3,2 %²⁶.

Религии: мусульмане — 96 % (из них шииты — 62 %, сунниты — 34 %); христиане — 3,2 %; другие (преимущественно язиды) — 0,8 %²⁷.

Официальный(е) язык(и): арабский и курдский.

Государственное устройство: унитарная республика.

Административное деление: 18 мухафаз (губернаторств), включая столичное. Итого: 17 единиц, без столичного губернаторства.

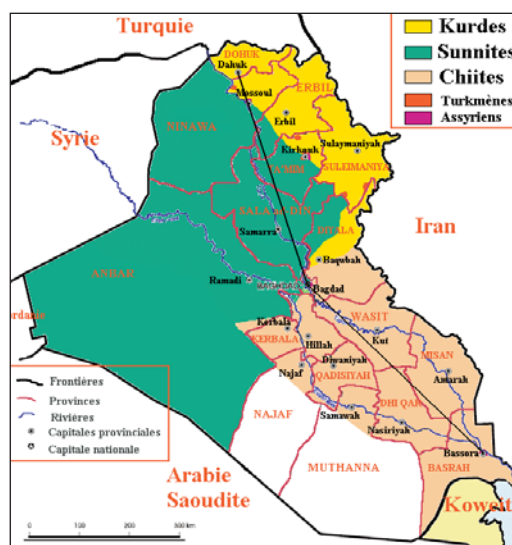
Коэффициент внутреннего ШС: 0,117

Являясь государством, искусственно созданным колониальными властями Великобритании, Ирак состоит из трех больших этнорелигиозных групп: арабов шиитов, арабов суннитов и курдов суннитов. У первых общая граница с шиитами Ирана, у вторых — с суннитами Сирии и у третьих — с курдами Турции, Сирии и Ирана. Арабы Ирака (иракцы) образуют большинство во всех губернаторствах страны, за исключением пяти северных, населенных главным образом курдами, а также другими этническими меньшинствами. За недолгий период своего самостоятельного развития Ирак не смог создать единое национальное государство, в котором различные этнорелигиозные группы населения смогли бы идентифицироваться. Политическая власть была тотчас же захвачена арабами суннитами, создавшими сильный репрессивный государственный аппарат, жестокие репрессии которого на протяжении многих лет провоцировали курдов на севере страны и шиитов на юге отделиться от Ирака.

Получив автономию в трех районах и признании курдского языка в них в качестве второго официального, курды тем не менее остались дискриминируемым этносом, который Багдад пытался всеми средствами арабизировать. Непокорные курды уничтожались. С 1974 г. было уничтожено 400 000 курдов, из них около половины, то

есть приблизительно 10 % курдского населения Ирака, пропали без вести.

С вторжением весной 2003 г. в Ирак международной коалиции под командованием США и свержением диктаторского режима Саддама Хусейна, страна переживает трудный период становления нового общественного строя. В Ираке не прекращается восстание шиитов, в то время как северные провинции фактически контролируются курдами. Будет ли Ирак унитарным или федеративным государством, или он распадется на части — покажет будущее. По ШС наиболее вероятно разделение Ирака на три государства: государство курдов, причем столицей иракского Курдистана может стать г. Дахук, а.д.



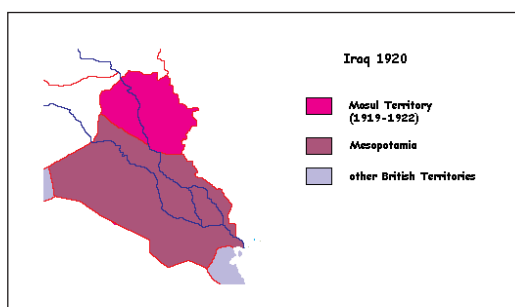
Ирак. Современная этнополитическая карта

²⁵ Брук, с. 353.

²⁶ Там же, с. 354.

²⁷ <http://www.worldstatesmen.org>

№	Адм. единица	Адм. центр	Площадь, кв. км	Население, 2007 г.	ШС
1	Дахук, авт. р-н (Dahuk)	Дахук (Dahuk)	6 553	523 000	МШ
2	Басра (Al-Basrah)	Басра (Basrah)	19 070	2 566 000	МШ
КОЭФФИЦИЕНТ ШС 2:17 = 0,117...					



Ирак под мандатом Великобритании. 1920 г.



Ирак под мандатом Великобритании. 1920 г.

одноименного района, находящийся на расстоянии МШ от *Багдада*; государство арабов суннитов — столица *г. Багдад* и государство арабов шиитов — столица *г. Басра* (МШ от *Багдада*). Возможно также появление на территории страны и государства тюрков (или территориальной автономии) с наиболее вероятной столицей в *г. Мосул*, но материнской столицей в этом случае будет выступать не *Багдад*, а *Анкара*, так как между *Анкарой* и *Мосулом* — ШС.

ИРАКСКИЙ ТУРКМЕНИСТАН

5 июня 1926 г. Турция подписала соглашение с Великобританией и Ираком, согласно которому был подтвержден Иракский суверенитет на вилайет Мосул. В обмен Турция должна была получить 10 % дохода от добычи нефти в области в течение 25 лет. Турецкий парламент ратифицировал соглашение, но Турция никогда полностью не признавала потерю Мосула. Президент Демирел заявил в 1995 г.: «Мосул все еще принадлежит нам, и безопасность Турции требует определения новых границ с Ираком».

Большинство иракских тюрков-мусульман проживает в северных и центральных частях Ирака, в провинциях Мосул, Киркук, Эрбиль и Деялах. Туркоманы являются третьей по численности этнической группой Ирака после арабов и курдов, их численность — до 2,5 млн чел. Они потом-

ки тюркских огузских племен из Средней Азии. Туркоманы исторически создавали культурную буферную зону между арабами на юге и курдами на севере. Ведущей партией является Иракская Национальная Туркменская Партия (Iraqi National Turkman Party — INTP). Партия выступает за мирное урегулирование этнических конфликтов в Ираке. По конституции 1925 г. курды и туркоманы имели право использовать свои родные языки в школах, печатных изданиях и в правительственных организациях. В 1972 году правительство Ирака разрешило изучение турецкого языка и вещание турецкого телевидения и радиостанций на территории Ирака. Во время правления партии БААС было запрещено публичное использование турецкого языка, так как согласно конституции 1990 г. Ирак является государством арабского и курдского народов. После войны в Заливе туркоманы создали полунезависимые общества на территории курдской автономии. На территории проживания туркоман регулярно ведутся боевые действия между противостоящими курдскими организациями KDP и PUK. Регион проживания туркоманов имеет большие природные запасы нефти, газа и серы. Кроме того, развито производство пшеницы и хлопка.

Тюркский идеолог М. Хасан Явуз пишет: «сильный, централизованный Багдад неприемлем как для Турции, так и для

интересов других стран. Создание внутри Ирака сильных автономных федеральных структур является более приемлемым для долгосрочных интересов иракского народа. Турция должна отдать приоритет строительству политической структуры, способной сохранить культурные права туркмен. В этой связи она должна проявить еще большую настойчивость в создании туркмено-курдской или отдельно туркменской автономии. Туркменская автономная структура защитит права туркмен в провинциях Мосула и Керкука, где прожива-

ет их большинство, а также будет держать под контролем возможное в будущем распространение курдского национализма. Граничащая на юге с туркменами, а на севере — с Турцией, «автономия Барзани и Талабани» обретет возможность свободной экономической интеграции с Турцией. В связи с этим ни один проект, не защищающий права туркмен, являющихся гарантом богатства и свободы курдского большинства, в рамках автономной федерации не должен быть принят»²⁸.

3.9. ИРАН



ФЛАГ
ИРАНА С 1906 г.
(С ИЗМЕНЕНИЯМИ)

Официальное название: Исламская Республика Иран.

Площадь: 1,64 млн. кв. км.

Столица: Тегеран (Tehran).

Население: 70,4 млн (2007 г.).

Этнический состав: иранская группа — 74 % (из них: персы — 45,6 %; курды — 9,1 %; гилянцы — 5,3 %; луры — 4,3 %; мазендаранцы — 3,6 %; белуджи — 2,2 %; бахтиары, таты, хазарейцы, талыши, афганцы, таджики и др. — 3,9 %); тюркская группа — 22 % (из них: азербайджанцы — 17 %, туркмены, кашкайцы, афшары и др. — 5 %); семитская группа — 2,4 % (из них арабы — 2,2 %; ассирийцы — 0,2 %); армяне и др. — 1,6 %²⁹.

Религии: официальная религия ислам; мусульмане — 99 % (из них шииты — 89 %, сунниты — 10 %), зороастрийцы, иудеи, христиане и бахаи — 1 %³⁰.

Официальный(е) язык(и): персидский.

Государственное устройство: унитарная республика.

Административное деление: 30 останов (провинций), включая столичный. Итого: 29 единиц без столичного остана.

Коэффициент внутреннего ШС: 0,2.

Иран — одно из самых древних национальных государств мира. Уже в 550 году до н.э. персы, выделившись из Мидийского царства, создали собственное государство, ядром которого явился Парс (Фарс). Первоначальная площадь государства составила 249 500 кв. км. Стремительно расширившись, иранская империя под управлением Ахеменидов стала первой в истории мировой империей, но, как и многие другие империи, просуществовала недолго — немногим более 200 лет, и в 330 г. до н.э. была покорена армией Александра Великого. Только через пять веков произошло возрождение персидской государ-

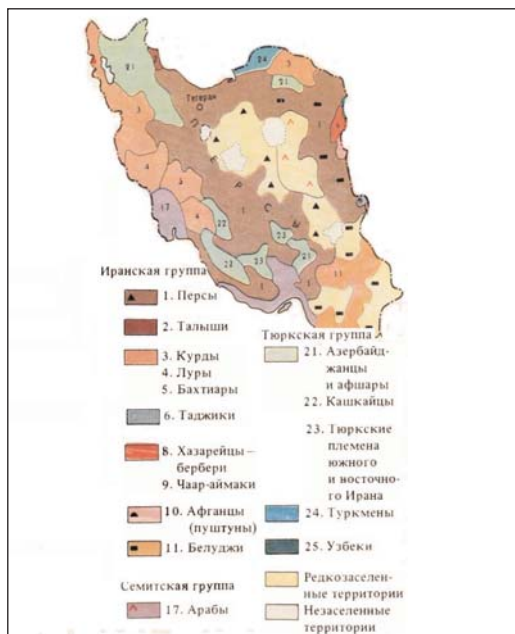
ственности при династии Сасанидов, правившей Ираном с 227 по 652 гг. Затем Иран оказался под властью арабов, принесших в него ислам, а затем под властью тюрок. И лишь через 9 веков произошло новое возрождение Ирана, когда он был объединен Сефевидами в 1502 г.

По оценке С.И. Брука, Иран — самая сложная в этническом отношении страна Юго-Западной Азии, что является следствием многочисленных нашествий разных народов. В настоящее время здесь расселено более 40 народов, относящихся к различным языковым группам, причем основная национальность — персы —

²⁸ Хасан Явуз М. Туркмено-курдская автономия — <http://www.avsam.org/rusca>

²⁹ Брук С.И., с. 358.

³⁰ <http://www.state.gov/r/pa/ei/bgn/5314.htm>



Этносы Ирана

составляет менее половины всего населения; все окраинные районы страны заселены другими народами³¹. Это произошло потому, что иранские правители в течение многих столетий широко практиковали переселение отдельных племен в периферийные районы своих владений с целью охраны границ. «В 1920-е годы отдельные группы наиболее крупных народов были расселены среди персидского населения. Было изменено также и старое административное деление: новые провинции создавались с таким расчетом, чтобы наиболее крупные народы оказались в пределах нескольких провинций»³².

В последние столетия персами постепенно ассимилируются народы, говорящие на языках иранской группы. Поэтому территориальное самоопределение луров, гиланцев, мазендаранцев, бахтиар маловероятно, учитывая, во-первых, их зависимость от персидской культуры (например, один только факт: языки вышеназванных народов не имеют своей письменности), а во-вторых, феномен ШС. Только один ираноязычный народ, на наш взгляд, имеет шансы на национальное самоопределение — это более 6 млн курдов, составляю-

щих большинство населения в провинциях Курдистан и Керманшах, а.с. которых, *Сенендедж* и *Керманшах*, находятся на расстоянии МШ от *Тегерана*. Для национального самоопределения курдов вдохновляющим примером может служить так называемая Махабадская курдская республика, краткая история которой такова. В 1941 году Великобритания и СССР разделили Иран на две зоны контроля, чтобы воспрепятствовать Ирану вступить в войну на стороне Германии. В советской зоне курды северо-западного Ирана оказались фактически независимы. После окончания войны и перехода контроля над северо-западными территориями Ирана к иранскому правительству, курды, возглавляемые Демократической партией иранского Курдистана (Democratic Party of Iranian Kurdistan — PDKI), объявили в январе 1946 г. о создании курдского государства со столицей в г. *Махабаде*. Когда *Тегеран* убедился, что курдский сепаратизм не найдет поддержки *Москвы*, Махабадская республика была в декабре 1946 г. разбита, а ее лидеры казнены. Крупные восстания курдов имели место в 1966–1967 и в начале 80-х гг. В сентябре–октябре 1989 г. во время очередного восстания курды заняли г. *Махабад*.



ФЛАГ
МАХАБАДСКОЙ
РЕСПУБЛИКИ
1946 г.

Таким образом, хотя *Махабад* сейчас находится в провинции Западный Азербайджан, он до сих пор остается одним из центров курдского национализма, и не исключено, что он снова сможет стать, возможно, уже на более длительный срок, столицей курдского государства, так как между *Тегераном* и *Махабадом* 0,5 ШС.

12 млн азербайджанцев составляют второй после персов крупнейший этнос Ирана. На протяжении последних 4-х веков, начиная с 1582 г., когда на персидском троне воцарилась азербайджанская династия Сефевидов, азербайджанцы играли выдающуюся роль в истории этой страны. И большая часть азербайджанского этноса в мире живет в Иране, тогда как в Азер-

³¹ Брук С.И., с. 357.

³² Там же, с. 357–358.

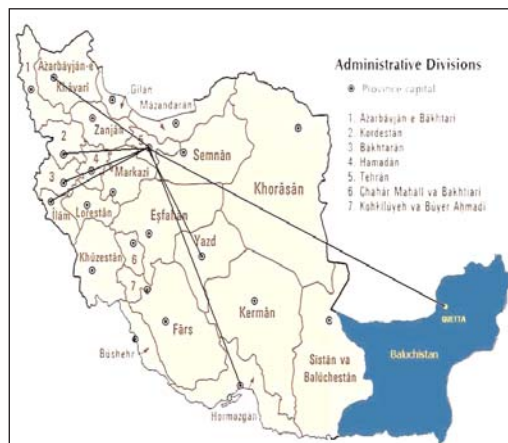


ФЛАГ
АВТОНОМНОГО
АЗЕРБАЙДЖАНА
1945–1946 гг.

байджане на площади 86,5 тыс. кв. км живут лишь 8 млн азербайджанцев. В Иране азербайджанцы населяют провинции Западный Азербайджан, Восточный Азербайджан и Зендан, где составляют более 4/5 населения.

Два раза в истории XX века иранские азербайджанцы предпринимали неудачные попытки добиться автономии: в июне–сентябре 1920 г. и в декабре–июне 1945–1946 гг. В последние годы наблюдается активизация национального самосознания иранских азербайджанцев и рост сепаратистских настроений. Важным фактором, повлиявшим на разрастание национального движения Южного Азербайджана, послужил распад СССР. После 1988 года тезис о «едином Азербайджане», получивший распространение в Северном Азербайджане, серьезным образом повлиял на южных азербайджанцев. Центробежные тенденции начали проявляться в форме идеи создания независимого Южного Азербайджана или Единого Азербайджана. Другими важными факторами, который усилил напряжение в Южном Азербайджане, явились развернувшаяся в Карабахе жаркая война и оказание Ираном помощи армянам³³.

По феномену ШС, появление нового независимого азербайджанского государства со столицей в г. *Тебризе* вполне веро-



Иран. Современная карта

ятно, так как между *Тегераном* и *Тебризом* 0,5 ШС. Но прогноз о том, что Иранский Азербайджан после своего отделения объединится с Республикой Азербайджан, с позиций феномена ШС маловероятен: между *Баку* и *Тебризом* — МШ.

Другие критические точки внутреннего ШС, по которым возможен раскол страны, приводятся в таблице и на карте.

Примечания к административной карте Ирана. На ней показано 28 останов, включая столичный. В сентябре 2004 г. Хорасан был разделен на три провинции³⁴ и, таким образом, число останов увеличилось до 30. Но поскольку ни один из трех административных центров Хорасана не находится на расстоянии ШС от *Тегерана*, мы не стали отмечать раздел Хорасана на нашей карте.

№	Адм. единица	Адм. центр	Площадь, кв. км	Население, 2007 г.	ШС
1	Хормозган (Hormozgan)	Бандер-Аббас (Bander-e'Abbas)	71 193	1 366 000	ШС
2	Илам (Ilam)	Илам (Ilam)	20 151	551 000	0,5 ШС
3	Курдистан (Kordestan)	Сенендедж (Senendej)	29 151	1 627 000	МШ
4	Керманшах (Kermanshah, Bakhtaran)	Керманшах (Kermanshah, Bakhtaran)	24 741	1 898 000	МШ
5	Йезд (Yazd)	Йезд (Yazd)	73 467	1 079 000	0,5 ШС
6	Восточный Азербайджан (East Azarbaijan)	Тебриз (Tabriz)	45 481	3 619 000	0,5 ШС
КОЭФФИЦИЕНТ ШС 6:29 = 0,2...					

³³ *Эмре Байыр.* Национально-демократическое движение южного Азербайджана на распутье. — ASAM/2002, 34.

³⁴ <http://www.statoids.com>

А теперь рассмотрим проявление внешнего ШС на примере Белуджистана и Арабестана.



ФЛАГ
НАРОДА
БЕЛУДЖИСТАНА

БЕЛУДЖИСТАН

Белуджи — народ на юге Пакистана (провинции Белуджистан, частично Синд). Живут также в Иране, Афганистане, Туркменинии, Таджикистане и арабских странах (Катар, Оман и др.). Общая численность белуджей — 5,7 млн человек, в том числе в Пакистане 4,0 млн человек, в Иране 1,4 млн человек, в Афганистане 200 тыс. человек. Говорят на языке балучи. Письменность — на основе арабского алфавита. Белуджи в основном мусульмане-сунниты. Они пришли с севера на территорию современного Белуджистана в 1-м тысячелетии нашей эры. Здесь они вступили в контакты с местным дравидийским (брагуи), индоарийским и иранским населением. С ростом численности белуджей шло их дальнейшее расселение на восток. В XVI–XVII веках на территории Белуджистана возникло несколько княжеств, правители которых находились в зависимости от Великих Моголов, иранских и афганских правителей. В середине XIX в. Западный Белуджистан вошел в состав Ирана, а Восточный попал под власть Великобритании и с 1947 г. находится в составе Пакистана. Ликвидация отдельных княжеств и объединение их в 1970 г. в единую провинцию Белуджистан способствовали этнической консолидации и росту национального самосознания белуджей Пакистана, несмотря на сохранение остатков племенного деления³⁵. Прогнозируется сецессия иранской провинции Систан и Белуджистан (площадь 178 431 кв. км., население 2 219 400 — 2004 г.), а также пакистанской провинции Белуджистан (площадь 347 190 кв. км., население 7 591 700 — 2004 г.) и их объединение в единое государство со столицей в г. *Кветта*³⁶, находящемся на расстоянии 1,5 ШС от *Тегерана*, который выступает в данном случае в ка-

честве материнской государствообразующей столицы для ираноязычных белуджей. Инициатива сецессии иранских белуджей, исповедующих, в отличие от персов, суннизм, будет исходить скорее всего от пакистанских белуджей, поскольку именно *Кветта* является основным консолидирующим центром белуджей, и именно в Пакистане существует сильное сепаратистское движение Балуче Варна (*Baloutche Warna*), в то время как *Захедан* — главный город иранских белуджей (а.ц. провинции Систан и Белуджистан) такую роль выполнить не может. Это хорошо видно с позиций феномена ШС, т. к. именно *Кветта* связана с *Тегераном* ШС, а *Захедан* — нет.

В случае с Белуджистаном мы видим, как главный город одного этноса может играть роль материнской столицы для городов родственных этносов. По отношению к Ирану это видно по провинции Хузестан.



ФЛАГ АЛО

АРАБЕСТАН (ХУЗЕСТАН)

Арабы в Иране проживают преимущественно на юго-западе Ирана, в провинции Хузестан (площадь 63 тыс. кв. км, население 4,3 млн, главным образом арабы), при этом сами арабы называют эту провинцию или своим историческим именем по названию ее главного города — Ахваз, или по названию этноса, ее населяющего — Арабестан. До аннексии Арабестана Ираном 20 апреля 1925 г. он был на протяжении почти всей своей долгой истории по сути независимым. С включением Арабестана в Иран с независимостью аравийских племен было покончено, началась его интенсивная иранизация, вызванная главным образом экономическими причинами: в Ахвазе были открыты богатые месторождения нефти и других природных ресурсов (более чем 40 миллиардов баррелей нефти и 210 миллиардов кубометров природного газа). Однако жители этой провинции не извлекают выгоду из богатств их собственной земли.

³⁵ Народы мира. Историко-этнографический справочник. — М., 1988. — С. 97.

³⁶ См.: Этнополитическая карта XXI века — <http://svit21.narod.ru/Asia4.html#14>



Арабстан. Государство-проект

Единственные «выгоды», которые они получают — загрязненная окружающая среда и экономическая бедность, поскольку основные доходы от продажи нефти и газа уходят в Тегеран. В последние годы происходит рост арабского национального самосознания в Ахвазе и усиление движения за его отделение от Ирана. Существует освободительное движение Арабстана — ALO (Al Ahwaz Liberation Organization), штаб-квартира которого находится в Маастрихте (Нидерланды).

Аналитики прогнозируют отделение Хузестана и образование вместе с отделившимися от Ирака южными провинциями, в первую очередь с провинцией Басра, нового арабского государства — Элам, по имени древнего Элама, первого в истории государства в этом регионе³⁷.

С позиций феномена ШС такой вариант вполне возможен, поскольку Ахваз и Басра находятся друг от друга на расстоянии меньшем, чем МШ столиц. Возможен и другой вариант, когда столицей Элама станет Ахваз, поскольку он, как и Басра, также лежит на расстоянии МШ от Багдада. Наконец, возможен и третий вариант: образование двух новых арабских государств со столицами в Басре и Ахвазе.

ИРАНОЯЗЫЧНЫЕ НАРОДЫ — ВЕЛИКИЙ ИРАН

Уже из заглавия данной главы ясно, что прилагательное «великий» мы употребляем не в политическом, а этническом смысле, хотя политический аспект тут также присутствует, но скорее в «снятом»,

как говорят философы, виде, в форме прошлого единого государства — иранской империи Сефевидов, объединившей почти все ираноязычные народы. К народам иранской этнической группы, имеющим в настоящее время свою государственность (автономию), относятся таджики, афганцы, осетины, белуджи, курды.

Южно-Осетинская АО (столица *Цхинвали*) в составе Грузинской ССР была образована в 1922 г. В связи с распадом СССР она была упразднена, но возродилась как непризнанная Республика Южной Осетии. Северо-Осетинская АО (столица *Орджоникидзе*, ныне *Владикавказ*) образована в 1924 году. В 1936 году преобразована в автономную республику. Между этими столицами, а также столицами Афганистана и Таджикистана — *Кабулом* и *Душанбе*, столицей пакистанской провинции (субъекта федеративного государства Пакистан) Белуджистан — *Кветтой* и главным городом иранского этноса — *Тегераном* наблюдается следующая взаимосвязь по шагу столиц: от *Владикавказа* и *Цхинвали* до *Тегерана* — ШС, от *Душанбе* и *Кветты* до *Тегерана* — 1,5 ШС, от *Кабула* до *Душанбе* — МШ и от *Кабула* до *Кветты* — 0,5 ШС. В ШС от Тегерана находятся также а.ц. курдского ила г. *Диярбакыр* в Турции и столица курдской автономии в Ираке *Ас-Сулеймания*, которые могут претендовать на роль столицы независимого курдского государства.



Ираноязычные народы

³⁷ Там же.



Иран и ираноязычные государства и автономии.
Современная карта

3.10. АФГАНИСТАН



ФЛАГ
АФГАНИСТАНА
С 1933 г.
(С ПЕРЕРЫВАМИ
И НЕБОЛЬШИМИ
ИЗМЕНЕНИЯМИ)

Официальное название: Исламская Республика Афганистан.

Площадь: 645,8 тыс. кв. км.

Столица: Кабул (Kabul).

Население: 27 млн (2007 г.).

Этнический состав: иранская группа — 86 % (из них афганцы/пуштуны /патаны — 52,3 %); таджики — 20,3 %; хазарейцы — 8,7 %; чарамайки, белуджи, персы, курды и др. — 4,7 %); тюркская группа — 11 % (из них узбеки — 8,7 %; туркмены — 2 %; другие — 0,3 %); другие — 3 %³⁸.

Религии: мусульмане сунниты — 89 %, мусульмане шииты — 8,9 %, зороастрийцы — 1,4 %, индуисты — 0,4 %, другие — 0,1 % (2000 г.)³⁹.

Официальный(е) язык(и): пуштунский и персидский.

Государственное устройство: унитарная республика.

Административное деление: 34 вилаята (провинции), включая столичный. Итого: 33 единицы без столичного вилаята.

Козэффициент внутреннего ШС: 0,06.

В Афганистане проживают более 30 народов, причем южная и северо-восточная части страны заселены ираноязычными народами, а северо-западная — тюркоязычными. Многие афганские этносы сохранили остатки родоплеменной структуры. Поэтому держать в единстве многоэтническое, слабо организованное общество могла только сильная деспотическая власть. С ее падением страна превратилась в слабо связанные друг с другом регионы, населенные племенами, бесконечно враждующими друг с другом. Введение американских войск и падение режима талибов ситуацию в корне не переломило. Страна переживает трудный период становления нового общественного строя,

где традиционные ценности ислама соединились бы с ценностями и нормами гражданского демократического общества. В процессе его создания вполне возможна фрагментация Афганистана по религиозно-этническому признаку и присоединение родственных этносов к «своим» странам. Например, авторы «Этнополитической карты XXI века» прогнозируют такой вариант: присоединение приграничных афганских провинций, населенных туркменами, узбеками и таджиками, к Туркменистану, Узбекистану и Таджикистану.

К *Узбекистану*, по их мнению, отойдут провинции Балх, Кундуз, большая часть провинций Саманган и Джаузджан,

³⁸ Брук С.И., с. 300. По данным Леклерка, пуштунов — 38 %, таджиков — 25 %, хазарейцев — 19 %, узбеков 6 %. — <http://www.tlfg.ulaval.ca/axl/asie/afghanistan.htm>

³⁹ <http://www.worldstatesmen.org>

северо-западная часть провинции Баглан, юго-западная провинции Фарьяб.

К *Таджикистану* — провинции Бадахшан, Тахар, большая часть провинций Лагман, Баглан, Каписа.

К *Туркменистану* — северо-западная часть провинций Джаузджан, Фарьяб, северная часть провинции Бадгис.

К *Белуджистану* — южные части провинций Нимроз, Гильменд, Кандагар⁴⁰.

Ирредентизм (присоединение) территорий (провинций), в первую очередь приграничных, населенных этническим меньшинством, к государству, в котором данный этнос является преобладающим, не противоречит феномену ШС в том случае, если а.с. отделяющей территории не находится в ШС от столицы государства, к которому присоединяется данная территория. В противном случае мы получаем образование новой столицы нового государства. Данное положение усиливается, если а.с. отделяющей провинции находится в ШС и от столицы государства, от которого отделяется данная провинция. Поэтому часть перечисленных провинций вполне может присоединиться

к названным государствам. Особое внимание нужно обратить на провинции Фарьяб и Кандагар, а.с. которых, *Меймене* и *Кандагар*, находятся на расстоянии МШ от *Кабула*. Заметим, что *Меймене* уже был столицей полуавтономного Узбекского ханства до его подчинения эмиром Афганистана в 1868 г. *Кандагар* — город, основанный Александром Великим, первая столица объединенного афганского государства, основанного Ахмад-шахом Дуррани в 1747–1773 гг. Во время правления талибов *Кандагар* снова стал столицей Афганистана.

Возможно и отделение провинции Герат с его древней столицей *г. Герат*, хотя он и не находится на расстоянии ШС от *Кабула*, который наряду с *Кабулом*, *Кандагаром* и *Пешаваром* (находящимся ныне в Пакистане) до 1881 г. был одной из четырех столиц Афганистана.



Афганистан. Современная карта



Афганистан. Современная карта

№	Адм. единица	Адм. центр	Площадь, кв. км	Население, 2007 г.	ШС
1	Фарьяб (Faryab)	Меймене (Meu/maneh)	20 292	932 000	МШ
2	Кандагар (Kandahar)	Кандагар (Kandahar)	54 021	1 787 000	МШ
КОЭФФИЦИЕНТ ШС 2:33 = 0,06					

⁴⁰ <http://svit21.narod.ru/predmet/asia>

3.11. БРИТАНСКАЯ ИНДИЯ

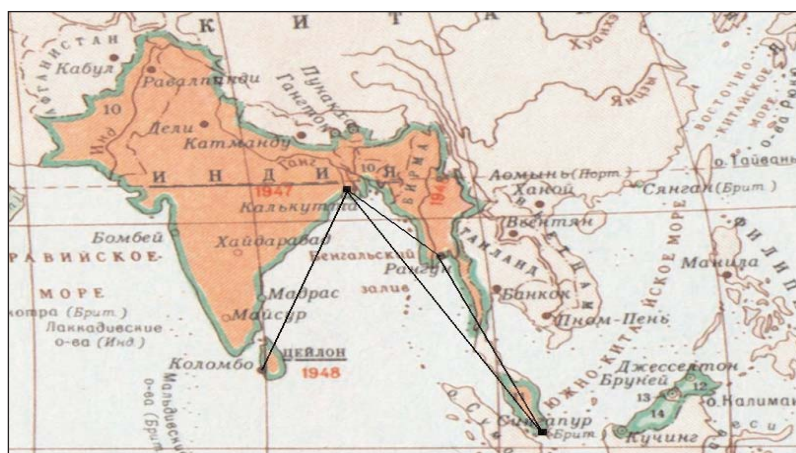
Первыми европейцами, которые начали торговлю с Индией и одновременно ее колониальное завоевание, были португальцы, захватившие в начале XVI в. прибрежные территории на западе Индии. В XVIII в. началась английская колонизация, в ходе которой во второй половине XIX в. образовалась обширная колония — Британская Индия, включавшая в себя и часть Индокитая. На протяжении полутора веков — с 1773 по 1911 годы — столицей Британской Индии был г. *Калькутта*, основанный Ост-Индской компанией в 1690 г. Бирма с 1886 по 1937 годы также входила как провинция в колонию Индия. Город *Рангун*, основанный в середине XVIII в. и находящийся на расстоянии 3ШС от *Калькутты*, стал а.д. колонии, а затем столицей независимой Бирмы.

На юге Индокитайского полуострова в начале XIX в. англичанами была основана

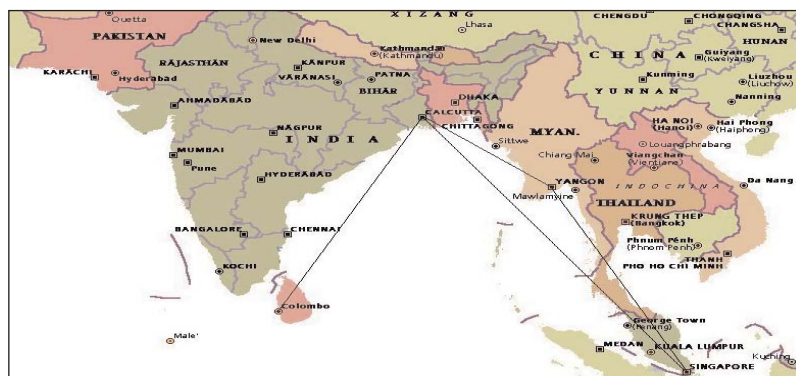
колония Стрейтс Сетлментс (буквально «колонии у проливов»), с 1832 по 1867 годы входившая в Британскую Индию. Административным центром этой колонии был *Сингапур*, ставший в 1965 г. Республикой Сингапур. Отметим, что *Сингапур* расположен в 3 ШС от *Калькутты* и в 2 ШС от *Рангуна*.

Коломбо был военным фортом Португалии. В 1796 году после захвата Цейлона (ныне Шри-Ланка) англичанами стал а.д. колонии, а в 1948 г. — столицей суверенного государства Республика Цейлон. Хотя Цейлон формально не входил в Британскую Индию, между *Калькуттой* и *Коломбо* — 2 ШС.

На этих примерах хорошо видно, как административные центры колоний, основанные колонизаторами данной страны, располагаются друг от друга по шагу столиц и становятся потом столицами независимых государств.



Британская Индия 1946 г.



Индия

3.12. ИНДИЯ



ФЛАГ
РЕСПУБЛИКИ
ИНДИЯ
С 1947 г.

Официальное название: Республика Индия.

Площадь: 3,167 млн кв. км.

Столица: Дели (New Delhi).

Население: 1,3 млрд (2007 г.).

Этнический состав: индоевропейская семья — 73 %; дравидийская семья — 24 %; другие — 3 %⁴¹.

Религии: индуисты — 73,72 %; мусульмане — 11,96 % (сунниты — 8,97 %, шииты — 2,99 %), христиане — 6,08 %; сикхи — 2,16 %; буддисты — 0,71 %; джайны — 0,40 %; бахаи — 0,12 %; парсы (зороастрийцы) — 0,02 %; другие — 1,44 % (2000 г.)⁴².

Официальный(е) язык(и): хинди и английский.

Государственное устройство: федеративная республика.

Административное деление: 28 штатов, 6 союзных территорий и национальная столичная территория. Итого: 34 единиц без столичной территории.

Коэффициент внутреннего ШС: 0,382.

Индия стала независимым суверенным государством 15 августа 1947 г. Но поскольку она состояла из множества княжеств, процесс государственного строительства растянулся на несколько лет. «В 1947–1949 гг. многие княжества вошли в состав Индии, подписав договор о присоединении и передаче в ведение центрального правительства вопросов внешних сношений, обороны, коммуникаций и других. Однако десять лет спустя никто уже, за исключением бывших князей, не вспоминал об этих договорах, поскольку все княжества были ликвидированы. Лишь Кашмир сохранил некоторые атрибуты государственности, среди них — собственную конституцию. В конституционном устройстве Индии почти нет следов договорной федерации, да и сам термин «федерация» в конституции отсутствует. Согласно Основному закону республика представляет собой «Союз штатов». Все же государственное устройство Индии включает основные элементы федерации: самоуправляющиеся территориальные единицы (штаты), закрепленное в Конституции распределение полномочий между Союзом и штатами, двухпалатный парламент»⁴³. Но объем прав штатов намного уже, чем у субъектов Российской Федерации, США, Германии, Швейцарии и Австрии.

Индия, несомненно, занимает первое место в мире по сложности этнического состава населения. По данным переписи, в Индии зафиксировано более 1600 языков, хотя лингвисты склоняются к более скромным цифрам — 180 языков и около 500 диалектов. При общей численности населения свыше 1 млрд человек в Индии насчитывается более десятка крупных народов численностью от 30 до 70 млн чел. (маратхи, бенгальцы, телугу, тамилы, гуджаратцы и др.), в то время как хинди — официальный язык страны — считается родным лишь для 1/5 населения.

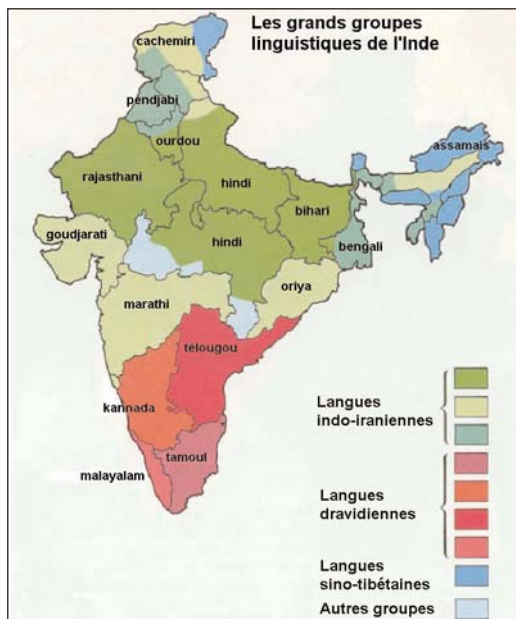
В самом общем плане население Индии делится на дравидов — группу древних народов создателей Индской цивилизации, которые населяют главным образом южную половину страны и ариев, проникших на п-ов Индостан во второй половине 2-го тысячелетия до н. э. Они заселяют главным образом центральную и северную часть страны. Поскольку Индия — это федерация, основанная на национально-территориальном признаке, интересно проследить проявление феномена шага столиц между народами, принадлежащими к дравидам или к ариям.

На карте мы видим, как столицы штатов и союзных территорий, населенные дравидами, связаны ШС с *Хайдарабадом*,

⁴¹ Брук С.И., с. 331.

⁴² <http://www.worldstatesmen.org>

⁴³ Прусаускас А. Индия: слагаемые национального единства — <http://www.tbn.ru>



Индия. Этноссы



Индия. Шаги столиц между родственными этноссами

столицей Голконды, государства XVI – начала XVIII вв., а затем княжества: *Хайдарабад – Ченнай (Мадрас): 0,5 ШС, Хайдарабад – Тривандрум: ШС, Хайдарабад – Бангалор: 0,5 ШС, Хайдарабад – Каваратти: ШС.*

В штатах, населенных преимущественно ариями, нет ярко выраженного центра. Столицы этих штатов являют нам другую форму связи по ШС в виде цепочки, сходящейся в треугольники и параллелограммы: *Мамбай (Бомбей) – Гандхинагар: МШ; Гандхинагар – Бхопал: 0,5 ШС; Гандхинагар – Джайпур: 0,5 ШС; Джайпур – Лакхноу: 0,5 ШС; Джайпур – Бхопал: МШ; Бхопал – Лакхноу: 0,5 ШС; Лакхноу – Патна: МШ; Патна – Калькутта: 0,5 ШС; Лакхноу – Дели: МШ; Джайпур – Чандигарх: МШ; Джайпур – Шимла: МШ; Чандигарх – Сринагар: МШ; Бхопал – Райпур: 0,5 ШС; Райпур – Ранчи: МШ; Райпур – Бхубанешвар: МШ.*

Как отмечают львовские аналитики, «распад Индийского Союза в недалеком будущем не вызывает сомнений»⁴⁴. Со времени возникновения Индийского Союза основной задачей всех его правительств было сохранение единства страны. Партизанская война в Индии, фактически являющаяся национально-освободительной войной ее народов, не прекращается со времени провозглашения независимости. Жертвами террористических действий, которые велись в рамках этой войны, стали многие политические деятели, в том числе и премьер-министры. Основная причина сложной политической ситуации в Индии – это искусственность ее образования. Страна населена многими этносами, которые принадлежат даже к разным языковым семьям. Распаду Индии содействует также современное административное устройство, которое довольно точно выделяет этнические земли отдельных народов»⁴⁵.

⁴⁴ Даже аналитики, не склонные драматизировать положение Индийского Союза, отмечают, что «нестабильность представляет собой обычное для политической жизни Индии явление: президентское правление в различных штатах вводилось более 50 раз. Неоднократно случалось, что, одержав убедительную победу на парламентских выборах, новый союзный кабинет распускал оппозиционные законодательные собрания как утратившие доверие избирателей и после промежуток президентского правления назначал новые выборы» – *Празаускас А.* «Индия: слагаемые национального единства».

⁴⁵ Этнополитическая карта XXI века – <http://svit21.narod.ru/Asia4.html#11>

По ШС наиболее вероятно отделение от Индии девяти штатов и четырех союзных территорий.

Остановимся несколько подробнее на двух штатах: Ассаме и Пенджабе.



НЕОФИЦИАЛЬНЫЙ
ФЛАГ
ШТАТА АССАМ

Штат Ассам находится на крайнем северо-востоке Индии. В VI–VII вв. на его территории было создано сильное феодальное государство Камарупа. С 1950 г. Ассам — штат Республики Индия.

С начала 1960-х гг. с возникновением напряженности между ассамцами и этносами *нага*, *низо*, *трипури*, *бодо* из Ассамы были выделены территории, ставшие штатами: Нагаленд, Мегхалая, Аруначал-Прадеш, Мизорам, в результате чего территория Ассамы сократилась примерно в два раза. Столицей штата с 1972 г. является *Дистпур*, находящийся от *Нью-Дели* на расстоянии 1,5 ШС. Несмотря на это разделение по этническому признаку, недовольство ассамцев против «иноземцев», теперь главным образом иммигрантов из Бангладеш, выражается в многочисленных кровавых столкновениях. Военизированный Объединенный Освободительный Фронт Ассамы развернул гражданскую войну за выход штата Ассам из Индийской федерации. В 1987 г. лидеры восстания объявили о создании Социалистической Республики Ассам. Правительственные войска контратаковали и вытеснили Фронт Ассамы в горы. Мятежники сдались в январе 1992 г.

Пенджаб. Хотя столицей штата правители Индии Дели сделали г. *Чандigarh*, неофициальной столицей штата является *Амритсар* — самый большой город в Пенджабе, его экономический, культурный и религиозный центр. Это центр сикхизма, местонахождение главного храма сикхов — Харимандира, или Золотого Храма. Сикхизм сложился в XV в., когда страна стала местом встречи двух религиозных традиций — исламской и индуистской. Основателем сикхизма был Гуру Нанак (1469–1539 гг.). Нанаку была предсказана слава великого духовного вождя, и он отправился в паломничество по индийским святыням, а затем совершил хадж в Мекку. После этого он заявил, что «нет на земле

индусов и нет мусульман». Нанак жил по определенным правилам, которые выработал сам, изучая индуизм и ислам. Поэтому можно предположить, что сикхизм вообрал в себя как индуистские, так и мусульманские традиции. Последователи учения Нанак стали называть себя сикхами, т. е. учениками. Сикхизм принимали те, кто был недоволен своим социальным положением, т. е. принадлежал к какой-нибудь низкой касте, в основном это были мелкие ремесленники и земледельцы. В конце XVIII в. правитель одного из сикхских княжеств Ранджит Сингх (1780–1839 гг.) создал военное государство сикхов, которое дольше других индийских княжеств сопротивлялось английским колонизаторам. В колониальный период сикхи входили в состав Колониальной Британии, а после объявления независимости Индии остались в составе этого государства.

Сикхское сепаратистское движение возникло в середине 40-х гг. XX века, когда сикхская партия «Акали дал» впервые выдвинула требование о создании на территории штата Пенджаб независимого государства Сикхистан. В новом государстве — Индии — индусы и сикхи остались один на один (ранее в их взаимоотношения вмешивались английские власти, которые относились к сикхам очень благожелательно). На тот момент в Пенджабе проживало 20 млн индусов, 16 млн сикхов и лишь 600 тыс. мусульман. В 1956 году был принят закон о седьмой поправке к Конституции, которая ликвидировала прежнее деление штатов на три категории. Это означало, что все 14 штатов оказались отныне в равноправном положении. В основу реорганизации был положен лингвистический принцип, т. е. к 1956 году все штаты, за исключением Пенджаба, были реорганизованы по языковому принципу. Это, безусловно, не могло не повлиять на сикхов, и они заговорили о дискриминации. Результатом потепления отношений между двумя общинами становится принятие в 1966 г. решения о реорганизации Пенджаба. В результате перекройки прежний штат Пенджаб был разделен на три части:

1. Новый хиндиязычный штат Харьяна.
2. Другие хиндиязычные районы включаются в Химчал Прадеш.

3. Собственно штат Пенджаб, в котором сикхи составляли большинство.

Однако это действие не только не решило старые проблемы, но и создало новые (чисто территориального характера). Индийские власти решили сделать *Чандigarх* столицей двух штатов — и Харьяны, и Пенджаба, при этом *Чандigarх* на правах «союзной территории» управлялся бы центром. Сикхов это не устраивало. Напряжение в штате вновь стало возрастать. В конце 1966 г. в штате Пенджаб проживало 14,5 млн сикхов (65 %) и лишь 7,7 млн индусов (35 %). Против сепаратистов были предприняты настоящие военные действия, главным из которых была операция под названием «Голубая звезда», когда индийские войска осадили и взяли штурмом сикхскую святыню — Золотой храм в *Амритсаре*. Пенджаб захватывает очередная волна экстремизма. 7 октября 1987 года было объявлено о создании «независимого» государства Халистан. Президентом «нового государства» стал Гурмит Сингх Аулах (эмигрант, возглавлявший в США сикхскую диаспору). Независимость была провозглашена в столице США. На сегодня экстремизм практически сошел на нет.

Теперь идеи о независимости пропагандируются мирными способами (например, распространение листовок, проведение митингов и т.д.). «Индия — не одна нация, но конгломерат наций, скрепляемых вместе против желания людей, — сказал доктор Олах, председатель совета Халистана. — Подобно Советскому Союзу, Индия также распадется на ее естественные части»⁴⁶.

Следует отметить, что поскольку Индия является сложносоставным государством, возникшем при объединении свыше 500 больших и малых княжеств, которые затем были объединены в штаты, вполне возможна сецессия штатов, столицы которых не находятся на расстоянии ШС от *Дели*, и которые были столицами независимых государств до колонизации Индии Великобританией. В первую очередь это относится к *Хайдарабаду*, который с 1589 г. был столицей княжества Голконда. После провозглашения независимости Индии княжество Хайдарабад при поддержке Великобритании пыталось сохранить самостоятельность, однако под давлением *Дели* вынуждено было подписать в сентябре 1948 г. договор о вхождении в Индийский Союз.



Индия. Современная карта

⁴⁶ Олах Г.С. — <http://www.khalistan.net/council.htm>

№	Адм. единица	Адм. центр	Площадь, кв. км	Население, 2007 г.	ШС
ШТАТЫ					
1	Ассам (Assam)	Диспур (Dispur)	78 523	28 729 000	1,5 ШС
2	Бихар (Bihar)	Патна (Patna)	99 199	94 129 000	2 МШ
3	Гоа (Goa)	Панаджи (Panaji)	3 702	1 434 000	1,5 ШС
4	Мегхалая (Meghalaya)	Шиллонг (Shillong)	22 489	2 633 000	1,5 ШС
5	Пенджаб (Punjab)	Амритсар (Amritsar) (неофиц.)	50 362	26 435 000	МШ
6	Трипура (Tripura)	Агартала (Agartala)	10 477	3 442 000	1,5 ШС
7	Уттар Прадеш (Uttar Pradesh)	Лакхнау (Lucknow)	243 288	186 296 000	МШ
8	Чаттисгарх (Chhattisgarh)	Райпур (Raipur)	146 361	22 530 000	ШС
9	Яркханд (Jharkhand)	Ранчи (Ranchi)	74 677	29 863 000	ШС
СОЮЗНЫЕ ТЕРРИТОРИИ					
10	Андаманские и Никобарские Острова (Andaman and Nicobar Islands)	Порт-Блэр (Port Blair)	8 293	406 000	2,5 ШС
11	Дадра и Нагар Хавели (Dadra and Nagar Haveli)	Силвасса (Silvassa)	491	279 000	ШС
12	Даман и Диу (Daman and Diu)	Даман (Daman)	110	200 000	ШС
13	Лакшадвип (Lakshadweep)	Каваратти (Kavaratti)	32	66 000	2 ШС
КОЭФФИЦИЕНТ ШС 13:34 = 0,382...					

3.13. ПАКИСТАН



ФЛАГ
ПАКИСТАНА
С 1947 г.

Официальное название: Исламская Республика Пакистан.

Площадь: 880,2 тыс. кв. км.

Столица: Исламабад (Islamabad).

Население: 167,8 млн (2007 г.).

Этнический состав: индоарийская группа — 90 % (в том числе: панджабцы — 64,4 %; синдхи — 13,9 %; другие — 11,7 %); иранская группа — 18,9 % (в том числе пуштуны — 15,5 %; белуджи — 3,2 %; другие — 0,2 %); другие — 1,1 %⁴⁷

Религии: мусульмане — 96,1 % (из них сунниты — 76 %, шииты — 17 %, другие — 3,1 %), христиане — 2,5 %; индуисты 1,2 %; другие — 0,2 % (2000 г.)⁴⁸.

Официальный(е) язык(и): урду и английский.

Государственное устройство: федеративная республика.

Административное деление: 5 провинций, территория племен, управляемая центральным правительством, федеральная столичная территория Исламабад и северные области.

Коэффициент внутреннего ШС: 0.

⁴⁷ Брук С.И., с. 412.

⁴⁸ [http:// www.worldstatesmen.org](http://www.worldstatesmen.org)



Пакистан и Бангладеш. Современная карта



Пакистан. Этности

После Второй мировой войны Британская Индия получила независимость. При этом образовались два государства: Индия и Пакистан — может быть, наиболее искусственное из всех существующих государств мира, объединившее по воле его создателей различные мусульманские этносы. Искусственно само его название, предложенное в 1931 г. Оно является аббревиатурой названий мусульманских провинций Индии: *П* — Пенджаб, *А* — Афгания (Серо-Западная пограничная провинция), *К* — Кашмир, *С* — Синд, *ТАН* — последние три буквы из Белуджистан⁴⁹.

Столицей Индии стал г. *Дели* (точнее г. *Нью-Дели*, находящийся на 8 км южнее *Дели* — столицы Британской Индии), а столицей Пакистана — г. *Карачи*, возникший в начале XVIII в. и после завоевания Индии англичанами ставший а.с. провинции Синд. Новое государство Пакистан, объединившее мусульманские княжества, состояло из двух частей, удаленных друг от друга на 2000 км. В так называемой Восточной провинции (Бангладеш) с а.с. *Дакка* проживало 54 % населения Пакистана. Неравноправное экономическое, культурно-языковое положение и социальная напряженность вызвали протест бенгальцев и требование ими национальной автономии. Пакистан пошел на частичные уступки и объявил *Дакку* второй столицей государства. Однако протест не

утихал. На помощь бенгальцам пришла Индия, и в результате индийско-пакистанского конфликта в 1971 г. образовалось новое государство — Бангладеш. С позиций феномена ШС отделение Восточной провинции произошло вследствие переноса в 1962 г. столицы Пакистана из *Карачи* в новую столицу — *Исламабад*, который находится на расстоянии 2 ШС от *Дакки*, в отличие от *Карачи*, находящегося от *Дакки* на расстоянии, не равном ШС.



ФЛАГ БАНГЛАДЕШ С 1971 г.

Поскольку Пакистан являлся сложносоставным государством, и *Дакка* с начала XVII в. была столицей Бенгалии, имеющей многовековую государственную историю, то отделение Бенгалии от Восточного Пакистана могло совершиться и без феномена ШС. В данном случае феномен ШС только увеличил шансы *Дакки* на отделение от *Исламабада*.

Львовские аналитики прогнозируют распад Пакистана на несколько этнополитических образований, в частности на Синд (столица *Карачи*), Белуджистан (*Кветта*), Пенджаб (*Лакхор*) и присоединение Северо-Западной провинции, населенной пуштунами, к Афганистану с образованием государства Пуштунистан⁵⁰.

⁴⁹ *Поспелов Е.М.* Школьный топонимический словарь. — М., 1988. — С. 146–147.

⁵⁰ <http://www.svit21.narod.ru/Asia>

Этот прогноз оправдан, поскольку Пакистан является сложносоставным государством. На момент обретения страной независимости Западный Пакистан включал 4 провинции и 10 княжеств, которые были затем включены в провинции: Западный Пенджаб (*Лахор*), Синд (*Карачи*), Северо-Западная Пограничная провинция (*Пешавар*), Белуджистан (*Кветта*). *Лахор* — столица государства газневидов, затем одна из столиц Великих Моголов, в 1799–1859 гг. — столица Сикхского государства. *Пешавар* в конце I — начале II вв. н.э. — столица Кушанского царства, в 1818–1823 гг. — столица Пешаварского

княжества. Поэтому развод *Лахора* и *Пешавра* с *Исламабадом* может совершиться и без ШС.

Материнской столицей для *Кветты* является *Тегеран* (см. главу «Иран»), и здесь разделение идет по ШС.

Присоединение Северо-Западной провинции к Афганистану и образование государства Пуштунистан вполне вероятно, поскольку между *Кабулом* и *Пешаваром* расстояние меньше, чем МШ. Но в этом случае при неправильной политике *Кабула* возможен распад Пуштунистана уже не по ШС, а как сложносоставного государства.

3.14. НЕПАЛ



ФЛАГ
НЕПАЛА
С 1923 г.
(С ИЗМЕНЕНИЯМИ)

Официальное название: Непал.

Площадь: 147,2 тыс. кв. км.

Столица: Катманду (Kathmandu).

Население: 25,8 млн (2007 г.).

Этнический состав: индоарийская группа — 80 % (из них: непальцы — 54 %; бихарцы — 18,5 %; тхару — 5 %; другие — 2,5 %); центральная группа сино-тибетской семьи — 19 % (из них: таманг — 5 %, невары — 4,3 %; магар — 2,9 %; раи, гурунг, лимбу и другие — 3,9 %); прочие — 1 %⁵¹.

Религии: Непал — единственная страна в мире, в которой индуизм — государственная религия. Индуисты — 80,6 %; буддисты — 10,7 %; мусульмане — 4,2 %; христиане — 0,5 %; другие — 4,1 % (2001 г.)⁵².

Официальный(е) язык(и): непальский.

Государственное устройство: унитарное государство (республика).

Административное деление: 5 викас кшетра (vikas kshetra) — развивающихся регионов. Итого: 5 единиц.

Коэффициент внутреннего ШС: по регионам 0,2.



ФЛАГ
БУТАНА
С 1949 г.
(С ИЗМЕНЕНИЯМИ)

Бутан и Непал, две труднодоступные страны в Гималаях, издавна были заселены народами тибето-гималайской группы, но если в Бутане эти народы преобладали, то в Непале, на развитие

которого сильное влияние оказала Индия, они составляли около половины населения. Другая половина — выходцы из Индии, народы индоевропейской группы.

Непальское государство со столицей в *Катманду* образовалось в 1769 г., когда правители княжества Горкха объединили страну.

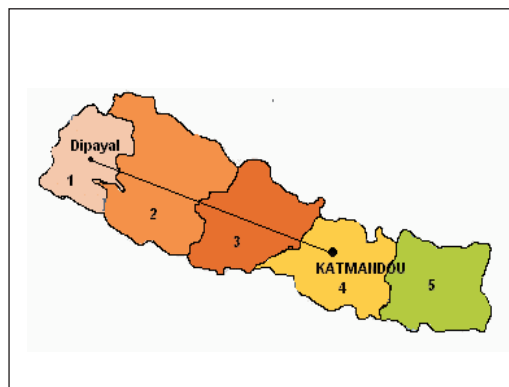
Королевство Бутан — площадь 47 тыс. кв. км, население 812 тыс. (2007 г.). Бутанцы в течение длительного времени находились под воздействием тибетских лам, и в середине XVII в. на территории Бутана образовалось теократическое государство со столицей в *Тхимпу*. Однако власть монахов оказалась непрочной, и произошло усиление влияния светских феодалов. В

⁵¹ Брук С.И., с. 404.

⁵² <http://www.worldstatesmen.org>



Бутан и Непал. Современная карта



Непал. Современная карта. Зоны



Непал. Этноты

Бутан стал английским протекторатом, а после ухода англичан из Индии в 1949 г. — независимым государством.

Между *Тхимпу* и *Катманду* — МШ, который можно, по-видимому, объяснить тем, что эти две страны населены родственными друг другу этносами.

По своей площади Непал небольшое государство, но сдвинутость его столицы к Западу делает вероятной сецессию по ШС Дальней Западной зоны, населенной преимущественно тхару, а.п. которой *Дипайял* находится на расстоянии 0,5 ШС от *Катманду*.

1907 г. при поддержке англичан была установлена светская монархия. В 1910 г.

№	Адм. единица (5 регионов)	Адм. центр	Площадь, кв. км	Население, 2007 г.	ШС
1	Дальний Западный (Sudur Pashchimanchal)	Дипайял (Dipayal)	19 539	2 191 330	0,5 ШС
КОЭФФИЦИЕНТ ШС 1:5 = 0,2					

3.15. ШРИ-ЛАНКА



ФЛАГ
ШРИ-ЛАНКИ
С 1951 г.
(С НЕБОЛЬШИМИ
ИЗМЕНЕНИЯМИ)

Официальное название: Демократическая Социалистическая Республика Шри-Ланка.

Площадь: 65,61 тыс. кв. км.

Столица: Коломбо (Colombo) — административная столица, Шри-Джаяварденпура-Котте (Sri Jayawardenepura Kotte) — законодательная и судебная столица.

Население: 19,8 млн (2007 г.).

Этнический состав: сингалы — 72,4 %; тамилы — 17,8 %; мавры — 7,4 %; другие — 2,4 % (2000 г.)⁵³.

⁵³ <http://www.worldstatesmen.org>

Религии: буддисты — 68,4 %; индуисты — 11,3 %; христиане — 9,4 %; мусульмане — 9 %; другие — 1,9 % (2000 г.)⁵⁴.

Официальный(е) язык(и): сингальский и тамильский.

Государственное устройство: региональная республика.

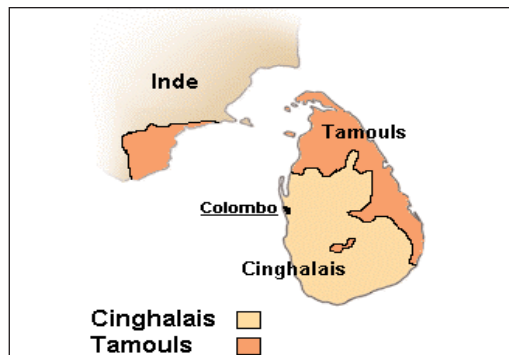
Административное деление: 9 провинций, в том числе столичная.

Коэффициент внутреннего ШС: 0.

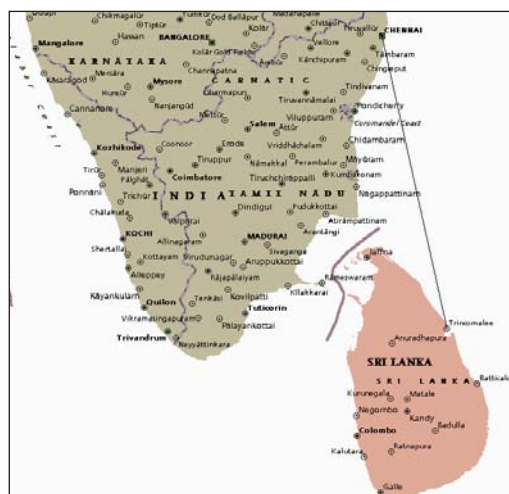
Шри-Ланка занимает одноименный остров (прежнее название — о-в Цейлон) к югу от п-ова Индостан, от которого он отделен 35-километровым Полкским проливом. По своему государственному устройству Шри-Ланка — региональное государство, провинции которого имеют статус самоуправления.

Основное население острова — арийцы сингалы, исповедующие буддизм. Сингалы прибыли на остров в V в до н.э. и тогда же образовали первые княжества. Тамилы (около 18 % населения страны), принадлежащие к дравидийской языковой семье, исповедуют индуизм и населяют северные и восточные провинции острова. Тамилы совершали миграцию из южной Индии между VIII–XIV вв. н.э. В 1215–1620 гг. существовало тамильское княжество Джафна.

Между сингалами и тамилами исторически существует этническая вражда, продолжившаяся и после того, как остров Цейлон стал в 1948 г. независимым. Британские колонизаторы проводили политику *divide et empire* — «разделяй и властвуй», и тамилы имели непропорционально большое представительство во властных структурах. После ухода британских колонизаторов к власти пришли сингалы, которые объявили сингальский язык государственным. Тамильские языки были лишены гражданских прав на том основании, что тамилы не граждане Индии, а не острова Цейлон. Особенно этническая и религиозная дискриминация усилилась, когда умеренное сингальское правительство Объединенной национальной партии на выборах 1970 г. уступило место радикальной националистической Партии свободы Шри-Ланки. Новое правительство приняло новую конституцию в 1972 г. Название страны было заменено на Шри-Ланка. На языке сингалов *шри* — «славный, великолепный, благословен-



Шри-Ланка. Этноты



Индия и Шри-Ланка

ный», *ланка* — «земля». В ответ тамилы подняли сепаратистский мятеж — один из самых продолжительных и кровавых в послевоенной истории.

Как отмечают аналитики, можно рассматривать два варианта формирования тамильского этногосударственного образования:

1) образование единого государства тамиллов с присоединением к индийскому штату Тамилнад территорий Цейлона, населенных тамильским этносом;

⁵⁴ Там же.

2) образование двух независимых государств — Тамилнад и Тамил-Илама.

Наиболее вероятен второй вариант, так как тамильское население Цейлона создало собственную культуру, которая отличается от культуры материковых тамиллов. Столица — город Джафна⁵⁵.

По ШС больше шансов стать столицей тамильского государства на Цейлоне

у г. *Тринкомали*, а.ц. одноименной провинции, находящегося на расстоянии 0,5 ШС от столицы индийского штата Тамил Наду г. *Ченнай*, который будет выступать в роли материнской столицы. В этом случае при распаде Индии на карте мира появятся два независимых тамильских государства.

3.16. МЬЯНМА



ФЛАГ
МЬЯНМЫ
С 1948 г.
(С ИЗМЕНЕНИЯМИ)

Официальное название: Союз Мьянма (до 1989 г. — Бирманский Союз).

Площадь: 676,6 тыс. кв. км.

Столица: Янгон (Yangon). Административной столицей с 2006 г. стал заново построенный город в центре страны Найпидоу (Naypyidaw). Однако, международным сообществом Янгон до сих пор считается национальной столицей Мьянмы (см. CIA — The World Factbook, 2008).

Население: 54,8 млн (2007 г.).

Этнический состав: бирманцы (мьянма) — 75 %, карены — 8 %, шан — 6,5 %, чин — 2 %; качин — 1,6 %; моны — 1,6 %; китайцы — 0,9 %, индийцы и другие — 4,4 %⁵⁶.

Религии: буддисты — 89 %, христиане — 4 % (протестанты — 3 %, католики — 1 %), мусульмане — 4 %, традиционные верования — 1 %, другие — 2 %⁵⁷.

Официальный(е) язык(и): бирманский.

Государственное устройство: по конституции федеративное государство, но фактически унитарное (военный режим).

Административное деление: 7 административных (преимущественно с бирманским населением) областей, включая столичную, и 7 национальных областей (штатов). Итого: 13 единиц без столичной области.

Коэффициент внутреннего ШС: 0,307.

Шрикшетра, первое государство предков современных бирманцев — пью, образовалось в долине реки Иравади в IV в. Его окружали государства монов, араканцев, шан. В середине XI в. образовалось государство Паган — первое собственно бирманское государство племен мьянма, пришедших с севера в долину реки Иравади, как и народ пью. Его площадь была равна 320 000 кв.км. По своему характеру Паган являлся империей, поскольку включил в себя путем военной экспансии территории государств других народов. Политическая и культурная гегемония бирманцев с исторически короткими перерывами, когда Бирма попадала в зави-

симость от монголов, монов, англичан, идет именно от империи Паган.

Мьянма, ставшая независимым государством 17 октября 1947 г. по конституции 1947 г. — федеративная республика, в состав которой входили 7 областей, 4 автономных государства и особый национальный округ. Начиная с периода обретения независимости от Великобритании Бирма находится в перманентном состоянии гражданской войны и национальных конфликтов. В 1962 г. действие Конституции приостановлено, парламент распущен. В годы правления генерала Не Вина (1962–1983 гг.), провозгласившего однопартийный режим и строительство

⁵⁵ Этнополитическая карта XXI века — <http://svit21.narod.ru/Asia4.html#43>

⁵⁶ Брук С.И., с. 312.

⁵⁷ <http://www.state.gov/r/pa/ei/bgn/5314.htm>



Мьянма. Современная карта

«бирманского социализма», вся полнота власти осуществлялась Революционным советом в составе председателя и 12 членов, который функционировал и как законодательный, и как исполнительный орган. В 1974 г. была принята конституция, которая фактически устанавливала унитарную форму государственного устройства, хотя и сохранила деление страны на 7 национальных и 7 административных областей. В результате военного переворота 18 сентября 1988 г. власть в Мьянме осуществляет Государственный совет по восстановлению законности и порядка. Фактической формой правления стала военная диктатура.

Львовские аналитики прогнозируют распад Мьянмы по типу распада СССР, поскольку национальные меньшинства преимущественно выделены в отдельные административные единицы⁵⁸.

По феномену ШС область Магуэ (а.д. *Магуэ* — МШ от *Янгона*) и 3 из 7 штатов Мьянмы имеют хорошие шансы на отделение: Ракхаин/Аракан (*Акьяб* — 0,5 ШС), Качин (*Мьичина* — ШС), Шан (*Таунджи* — МШ). Штат Карен и его а.д. *Пхаан* находится слишком близко от столицы страны *Янгона*, чтобы иметь хорошие шансы на отделение.

На штате Шан, где особенно сильны сепаратистские настроения, остановимся подробнее.

ШАН

Шан таи имеют богатую государственную историю, восходящую к VII в., когда было образовано государство Ямуанмау, достигшее расцвета в XIII в., когда шанцы доминировали в центральной Бирме, северном Сиаме и на Араканском побережье. Шанский язык, земледельческая культура и буддизм широко распространились среди народов северной Бирмы. В XVI в. государство распалось более чем на 30 княжеств, большинство из которых платили дань бирманскому королю. В XVI в. Шанское королевство было захвачено бирманцами, а затем китайцами. С 1887 г. государство Шан находилось под протекторатом Британии. С завоеванием Бирмы Великобританией в 1922 г. шанские княжества были объединены в автономное Федеративное государство Шан со столицей в г. *Таунджи*, находящемся на расстоянии МШ от колониальной столицы Бирмы *Рангуна*. После окончания Второй мировой войны, когда Бирма находилась под оккупацией Японии, в 1948 г. был оформлен конституционный договор между Бирмой и Шан — образована федерация государств Бирмы со столицей в *Рангуне*, нарушенный Бирмой в 1962 г. Однако по конституции 1974 г. права субъектов федерации были значительно ограничены, что вызвало рост сепаратистских настроений. В 1997 г. было провозглашено образование Соединенных Штатов Шана («United Shan States»). Сейчас из-за непрекращающихся



ФЛАГ
ШТАТА ШАН

⁵⁸ Этнополитическая карта XXI века — <http://svit21.narod.ru/Asia5.html#28>

боевых действий между армией Мьянмы и государственной армией Шана многие этнические шанцы мигрируют в Таиланд.

№	Адм. единица	Адм. центр	Площадь, кв. км	Население, 2007 г.	ШС
1	Магуэ (Magway)	Магуэ (Magway)	44 820	5 033 000	МШ
2	Ракхаин/Аракан (Rakhine State)	Акьяб (Akyab/Sitwe)	36 778	3 177 000	0,5 ШС
3	Качин (Kachin State)	Мьичина (Myitkyina)	89 041	1 404 000	ШС
4	Шан (Shan State)	Таунджи (Taunggyi)	155 801	5 774 000	МШ
КОЭФФИЦИЕНТ ШС 4:13 = 0,307...					

3.17. МОНГОЛИЯ



ФЛАГ
МОНГОЛИИ
С 1940 г.
(С НЕБОЛЬШИМИ
ИЗМЕНЕНИЯМИ)

Официальное название: Монголия.

Площадь: 1,56 млн кв. км.

Столица: Улан-Батор (Ulaanbaatar).

Население: 2,6 млн (2007 г.).

Этнический состав: монголы (преимущественно халха) — 85 %; тюрки (в основном казахи) — 7 %; тунгусы — 4,6 %; китайцы, русские и др. — 3,4 %⁵⁹.

Религии: буддисты (ламаисты) — 94 %, мусульмане — 6 % (в основном на юго-западе страны) и шаманисты⁶⁰.

Официальный(е) язык(и): халка-монгольский.

Государственное устройство: унитарная республика с парламентской формой правления.

Административное деление: 18 аймаков (областей) и 4 муниципалитета, включая столичный. Итого: 21 единицы без столичного муниципалитета.

Коэффициент внутреннего ШС: 0,285.

Монгольское государство возникло в начале XIII в. путем объединения племенных образований — ханств — на территории, совпадающей с современной МНР.

Тогда же началась экспансия, приведшая к образованию самой большой в истории империи, площадь которой в максимальном расширении в начале XIV века в 24 раза превысила площадь монгольского хоумленда.

После распада Монголосферы в 1368 г. из империи Юань выделилось монгольское ханство Халка (территория будущей МНР), распавшееся затем на мелкие ханства и позже захваченная маньчжурским Китаем.

Монголы — название всех народов, говорящих на монгольских языках. К ним

относятся монголы МНР, монголы КНР, баоань, дунсян, ту (монгоры), дауры, моголы, буряты, калмыки⁶¹. Хотя по феномену ШС в Монголии вероятно отделение 6 провинций, в ближайшем будущем

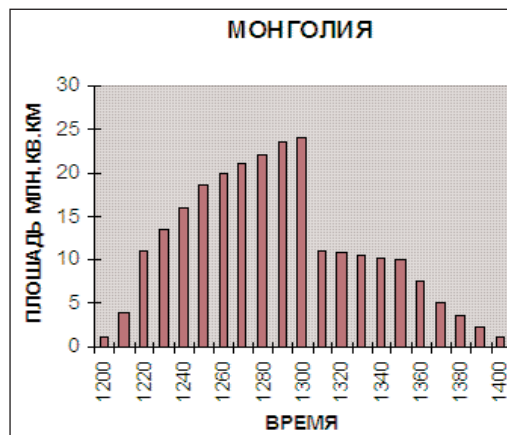


График динамики территории Монголии
R.Taagepera, 1978, <http://irows.ucr.edu>

⁵⁹ <http://www.state.gov/r/pa/ei/bgn/5314.htm>

⁶⁰ Там же.

⁶¹ Брук С.И., с. 397.



Монголия. Современная карта

№	Адм. единица	Адм. центр	Площадь, кв. км	Население, 2007 г.	ШС
1	Архангайский (Arhangay)	Цэцэрлэг (Tsetserleg)	55 300	101 000	МШ
2	Баянхонгор (Bayanhongor)	Баянхонгор (Bayanhongor)	116 000	90 000	0,5 ШС
3	Восточно-Гобийский (Dornogovi)	Сайншанд (Saynshand)	109 500	54 000	МШ
4	Гоби-Алтайский (Govi-Altaj)	Алтай (Altay)	141 400	64 000	2 МШ
5	Южно-Гобийский (Omnogovi)	Даландзадгад (Dalandzadgad)	165 400	51 000	0,5 ШС
6	Сухэ-Баторский (Suhbaatar)	Барун-Урт (Baruun-Urt)	82 300	59 000	0,5 ШС
КОЭФФИЦИЕНТ ШС 6:21 = 0,285...					

Монголия вряд ли разделится на части. Этому способствует практическая однородность национального состава, объединенного одной религией, небольшое, по сравнению с территорией, количество населения, ведущего традиционно кочевой образ жизни, скудость полезных ископаемых, которые могли бы стимулировать сепаративные процессы в провинциях, имеющих подобные запасы. Львовские политологи также не прогнозируют распад Монголии и даже более того: они предсказывают объединение китайской провинции Внутренняя Монголия с МНР, которое произойдет с ослаблением КНР и ее вероятным распадом. С позиций феномена ШС подобный сценарий маловероятен, поскольку *Улан-Батор* является материнской столицей а.д. Внутренней

Монголии г. *Хух-Хото*, и между ними находится расстояние в 2 МШ.

МОНГОЛОЯЗЫЧНЫЕ ГОСУДАРСТВА И АВТОНОМИИ – ВЕЛИКАЯ МОНГОЛИЯ

В конце XIV в. великая монгольская империя распалась. Предпринимались попытки ее восстановления, в частности ханом Алтаном, но безуспешно. Хан Алтан построил для нормализации отношений с Китаем и по предложению китайцев, во множестве населяющих его владения, город *Хух-Хото*, ставший его резиденцией и находящийся в ШС от старой столицы монголов г. *Каракорум*. В середине XVI в. Монголия разделилась на южную и северную, границей между ними стала пустыня Гоби. Вскоре и северная

Монголия разделилась на западную (ойратскую) и восточную (халкасскую) с границей по линии Алтайских гор. В дальнейшем южная Монголия стала называться Внутренней, а халкасская — Внешней (ныне МНР). Эти разделения послужили в дальнейшем основой для создания особых монголоязычных феодальных группировок и народностей. С экспансией России в Сибирь часть этих племен приняла подданство России. С приходом к власти большевиков и началом национально-государственного строительства на территории РСФСР образуются следующие автономные области и республики монголоязычных народностей: Ойротская АО (с 1948 г. — Горно-Алтайская АО, а.ц. — Улала, переименованный в *Ойрот-Тура*, а затем в *Горно-Алтайск*); Бурят-Монгольская АО (позднее Бурятская АССР с центром *Верхнедудинск*, ныне *Улан-Удэ*). После падения маньчжурской династии Цин в подданство России перешла монголоидная народность тыва, образовав в 1914 г. так называемый Урянхайский край под протекторатом России с центром в г. *Белоцарске* (ныне г. *Кызыл*). В 1921 г. край преобразован в Народную республику Тану-Тува. В 1944 г. она вошла в состав РСФСР как АО, а в 1961 г. Тува стала Автономной ССР. На карте мы видим, что между главным современным городом монгольского этноса *Улан-Батором* и *Улан-Удэ* — МШ, *Улан-Батором* и *Кызылом* — ШС, *Улан-Батором* и *Горно-Алтайском* — 1,5 ШС.

В Китайской Народной Республике был образован автономный район Внутренняя Монголия с а.ц. в *Улан-Хото*. Позднее а.ц. был перенесен в *Хух-Хото* в ШС от *Улан-Хото*. В Синьцзян-Уйгурском автономном районе в местах компактного проживания монголов были образованы Баянгол-Монгольский автономный район (а.ц. *Корла*) и Боратола-Монгольский (а.ц. *Болэ*), между которыми 0,5 ШС, а в провинции Цинхай — Хайси-монголо-тибетский АО с а.ц. в городе *Дэлинха*, расположенный на расстоянии ШС от *Корла*, 2 ШС от *Болэ* и 1,5 ШС от *Улан-Батора*.

Административный центр Синьцзян-Уйгурского Автономного Района, образованного на территории бывшего монголь-



Монгольские народы

ского Джунгарского ханства, *Урумчи*, связан с *Улан-Батором* 2 ШС. В настоящее время этот район населяют в основном уйгуры и другие тюркские народы. Бывшие урянхайцы образовались на основе уйгурских и монгольских племен. Двойственный характер тувинской народности хорошо показан феноменом ШС: *Кызыл* находится в ШС как от *Улан-Батора*, так и от *Урумчи*.

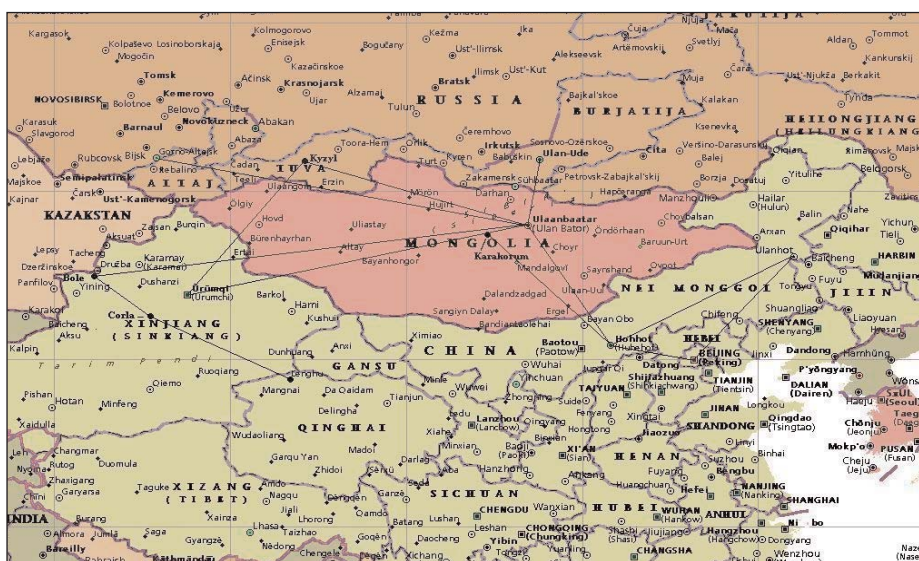
Наглядность ШС в случае монгольских государств и автономий (как и в Казахстане, и в Австралии) можно объяснить тем, что на возникающие монгольские столицы и административные центры автономий не накладывалась предшествующая история.

Идеологи панмонголизма проектируют объединение монголоязычных государств в федеративное или конфедеративное государственное образование. Но «создание единого монгольского государства сегодня практически едва ли возможно. Даже если абстрагироваться от внешних трудностей (главных при создании подобного государства), достаточно обширными оказываются внутренние проблемы, которые возникнут при объединении народов с различным уровнем экономики и культуры. Создание единого государства естественным образом приведет к доминированию одной этнической группы и одной культуры, правлению одной элиты или клана. На самом деле широкое объединение разрозненного сейчас монгольского этноса в единое государственное образование не снимет этнических проблем, а наоборот, может их только обострить в силу исторической незавершенности консолидации различных групп монголоязычных

народов в единую нацию. Эти трудности не являются сугубо монгольскими. Точно также можно говорить о подобных течениях как пантюркизм, панэллинизм, панславянизм. Раскол единого древнерусского этноса в раннем средневековье на великорусский, белорусский и украинский этносы не привел в последующее время, как это видим сегодня, к их языковому, культурному и этническому слиянию, несмотря на политическое объединение этих составных частей в течение последних столетий. Наоборот, сегодня

мы являемся свидетелями очень острых политических, экономических и этнических противоречий между этими братскими народами. Из этого следует, что необходимо искать какие-то новые пути интеграции народов на этнической почве, минуя опасное поле перекраивания исторически данных государственных границ»⁶².

Этот путь интеграции может осуществляться в рамках монгольской культуры и единой буддистской цивилизации (см. часть III).



Монгольские государства и автономии. Современная карта

3.18. КИТАЙ



ФЛАГ КНР
с 1949 г.

Официальное название: Китайская Народная Республика.

Площадь: 9,6 млн кв. км.

Столица: Пекин (Beijing).

Население: 1,3 млрд (2007 г.).

Этнический состав: сино-тибетская семья — 95,6 % (из них китайская группа — 94 %; центральная группа — 1,6 %); паратайская семья — 1,9 % (тайская группа — 1,6 %; другие — 0,3 %); алтайская семья — 1,5 % (тюркская группа — 0,7 %; тунгусо-манчжурская группа — 0,4 %; монгольская группа — 0,4 %); австроазиатская семья — 1 %⁶³.

Религии: КНР официально атеистическое государство. Неверующие — 50,2 %; даосизм и китайские народные верования — 32,8 %; буддисты — 8,4 %; христиане — 7,1 %; мусульмане — 1,5 % (2000 г.)⁶⁴.

⁶² Кузьмин Ю.В., Свинин В.В. «Панмонголизм» как национальная идея консолидации народов Центральной Азии в XX веке — <http://www.isu.ru/hist/mimo>

⁶³ Брук С.И., с. 373.

⁶⁴ www.worldstatesmen.org

Официальный(е) язык(и): китайский.

Государственное устройство: унитарное государство.

Административное деление: 33 деления первого уровня, в том числе 22 провинции⁶⁵, 5 автономных районов, 4 муниципалитета (включая столицу), 2 специальные административные зоны. Итого: 32 единицы без столичного муниципалитета.

Коэффициент внутреннего ШС: 0,59.

Китай — одна из самых удивительных стран мира. И самая древняя из всех существующих цивилизаций. На протяжении 4000 лет своей государственности Китай много раз распался и завоевывался ордами кочевников. Но все народы, которые завоевывали Китай, подпадали под обаяние китайской культуры и окитаивались. И китайская цивилизация возрождалась снова, словно феникс из пепла, обогащенная кровью и культурой других этносов. История китайской государственности относится к XXI в. до н. э., когда «правители династии Ся возвели городские стены, создали армию, тюрьмы и ввели уголовный кодекс»⁶⁶. За следующие 40 веков в Китае возникло множество государств и столиц, однако можно выделить два города, которые по крайней мере на протяжении нашей эры (около 2000 лет), имели наибольшее значение в китайской цивилизации. Это *Пекин* (буквально Северная столица) и *Нанкин* (Южная столица).



ФЛАГ КИТАЯ
1928–1949 гг.
И ТАЙВАНЯ
с 1949 г.

Пекин под названием Цзи стал столицей царства Янь в середине 1-го тыс. до н. э. В X в. он был столицей Киданьского, затем Чжурчженского государств, столица Монголосферы, империй Мин и Цин. С образованием Китайской Народной Республики в 1949 г. *Пекин* — ее столица.

Нанкин основан в середине V в. до н. э. В III в. н. э. стал столицей государства Чу. С этого времени до 1421 г. он либо столица всего Китая, либо крупных китайских царств. С 1421 по 1911 годы — вторая столица государства. С 1911 года — резиденция первого республиканского правительства под началом Сунь Ятсена. С 1927 года



Прояпонские государства и колонии в Китае

при Чан Кайши — столица Китая. В 1937 году захвачен Японией. В 1945 году снова стал столицей гоминданевского режима. В 1949 году правительство Чан Кайши с остатками разбитых народно-освободительной армией войск перебравшись на остров Тайвань, на котором Чан Кайши при поддержке США основал сепаратистское государство, до сих пор не признанное мировым сообществом.

На карте мы видим, что между *Пекином* и *Нанкином* — двумя форпостами китайской цивилизации — 2 МПШ, так же как между *Нанкином* и *Тайбэем* — столицей Республики Тайвань.

После Синьхайской революции, которая свергла маньчжурскую династию Цин, Китай оказался в состоянии перманентной гражданской войны между правыми и левыми течениями в обществе. Этой ситуацией воспользовалась Япония, в нача-

⁶⁵ Формально в КНР не 22, а 23 провинции, включая Тайвань.

⁶⁶ Энциклопедия нового Китая. — М., 1989. — С. 42.



ФЛАГ
МАНЬЧЖОУ-ГО
1934–1945 гг.

ле тридцатых годов оккупировавшая северо-восток Китая и образовавшая марионеточное государство Маньчжоу-Го, которое возглавил последний император маньчжурской династии Пу-И.

Столицей этого государства стал *Чанчунь*, находящийся от *Пекина* на расстоянии 2 МШ, от *Нанкина* и *Токио* — 1,5 ШС. А в *Нанкине* во время японской оккупации находилась резиденция марионеточного китайского правительства. Заметим, что между *Токио* и *Нанкином* — 2 ШС.

Другими колониями на юге Китая были английская колония *Гонконг* (*Сянган*) и португальская *Макао* (*Аомынь*), расположенные в 2 ШС от *Пекина*. В 1999 году они были воссоединены с КНР со специальным статусом при условии, что в течение последующих 50 лет им будет гарантировано невмешательство в их экономику. Вышеприведенные примеры иллюстрируют еще один аспект феномена ШС: города и районы, административные центры которых отстоят от столицы государства на расстоянии шага столиц, при определенных условиях подпадают под влияние других государств, становятся

колониями или независимыми государствами, причем центры этих колоний могут находиться в шаге столиц и от столиц колонии.

После прихода к власти коммунистического правительства и образования 1 октября 1949 г. Китайской Народной Республики, с учетом многонационального состава страны — 56 национальностей, в местах компактного проживания нацменьшинств были созданы региональные национальные автономии:

1) 5 автономных районов: Синьцзян-Уйгурский (столица *Урумчи*), Внутренней Монголии (*Хух-Хото*), Нинся-Хуэйский (*Иньчуань*), Тибетский (*Лхаса*), Гуанси-Чжуанский (*Наньнин*);

2) 31 автономный округ;

3) 86 автономных уездов, или хошунов;

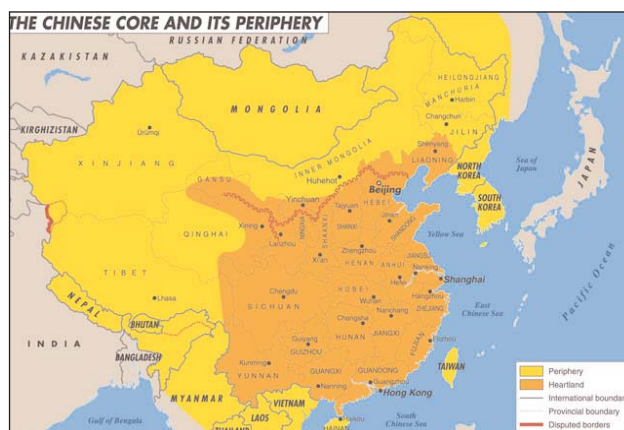
4) 800 национальных волостей⁶⁷.

Создание автономных районов, а также более мелких национально-административных структур явилось реализацией с китайской спецификой марксистской идеи о самоопределении наций. Причем китайские товарищи, имея четырехтысячелетний опыт государственности, выбрали не ленинскую модель социалистического многонационального государства — союза суверенных социалистических республик, включающих в себя более мелкие



КНР. Этности

⁶⁷ См.: Энциклопедия нового Китая, с. 34.



Ядро Китая и его периферия

государственные национальные образования, и даже не сталинскую — федеративное унитарное государство, включающее национальные автономии, а еще более простую, поскольку автономные районы — не автономные республики. Но интересно, что столицы этих автономных районов находятся в ШС от Пекина: Пекин — Хух-Хото: МШ; Пекин — Иньчуань: 2 МШ; Пекин — Урумчи: 2,5 ШС; Пекин — Лхаса: 2,5 ШС, Пекин — Наньнин: 2 ШС⁶⁸. Как видим, такое расположение столиц АР относительно центральной столицы является достаточно опасным для территориальной целостности государства (или для унитарного государства, не желающего строить реальную федерацию).

Китай — многонациональное государство. «Несмотря на то что национальные меньшинства образуют только 6,7 % всего населения, они расселены на территории, занимающей около 60 % площади страны... Национальные меньшинства населяют всю западную часть страны, а также ряд районов на юге и севере Китая... Китайцы (самоназвание хань) в КНР расселены повсеместно и во всех провинциях и автономных районах, кроме Тибета и Синьцзяна (где их 20–40 %), образуют большинство населения. Даже провинции Юньнань и Гуйчжоу и Гуанси-Чжуанский автономный район, где происходило формирование тибетских, бирманских и тайских народов, в результате китайской колонизации оказались более чем на 2/3

заселенными китайцами. Внутренняя Монголия и Маньчжурия, являющаяся родиной монгольских и тунгусо-маньчжурских народов, в настоящее время на 90 % заселены китайцами»⁶⁹. Несмотря на это обстоятельство, по феномену ШС все страны с территориями, превышающими оптимальный размер, должны распадаться или стать по крайней мере федеративными или конфедеративными державами. И даже если страну населяет один этнос, исповедующий одну религию, дробление государства также неизбежно в силу того, что любое государство, занимающее площадь больше оптимальной, состоит из качественно различных регионов, областей, провинций, управлять которыми наиболее эффективно может только местная власть. Существует, по-видимому, порог сложности социальной системы, в данном случае системы региона, превышение которого приводит к неэффективности его управления. И речь идет не только об экономической стороне, но и о культурной, этнической, исторической. С развитием общества как единого целого, устранением военного противостояния, укреплением отпадет международная безопасности необходимость в больших государствах — империях, которая существовала в периоды военных и других конфликтных противостояний.

По ШС КНР обладает очень высоким коэффициентом внутреннего ШС (4 позиция) и вследствие того, что по характеру

⁶⁸ Там же, с. 374–375.



КНР. Современная карта

своей государственности она является империей, силой объединившей различные культурно-географические регионы, ее распад или превращение в федерацию (конфедерацию) представляется нам неизбежным.

На карте мы видим, что, по представлениям французских геополитиков, хоумленд собственно китайцев (хань) совпадает с территорией империи Хань. Однако многие регионы, входящие в ядро Китая, на протяжении длительного времени были независимыми государствами.

Таким образом, по ШС от Китая отделятся не только АР, но и Маньчжурия, поскольку а.ц. ее двух главных провинций Хэйлуцзян и Гирин — Харбин и Чанчунь — находятся на расстоянии ШС и 2 МШ от Пекина, а также ряд провинций Южного и Юго-Западного Китая, которые в разное время входили в южно-китайские государства. Портовые города Шанхай, Макао и Гонконг, которые уже сейчас обладают особым статусом, скорее всего образуют города-государства вроде Сингапура.

Остановимся более подробно на некоторых районах и провинциях КНР.

ВНУТРЕННЯЯ МОНГОЛИЯ

После того как северная («внешняя» в китайской терминологии) Монголия получила с помощью России автономию, а потом и независимость, южная («внутренняя») Монголия осталась в составе Китая.

Воспользовавшись многолетней гражданской войной китайских элит, монголы в апреле 1934 г. образовали автономную Монгольскую федерацию (или лигу), которая в декабре 1935 г. объявила о своей независимости. Однако уже в июне следующего года Внутренняя Монголия была оккупирована Японией. После войны, несмотря на то что все (51) улусы Внутренней Монголии выразили желание быть независимыми, Сталин согласно Ялтинскому соглашению передал Внутреннюю Монголию Китаю. 1 мая 1947 года китайское правительство объявило об образовании Автономного Района Внутренняя Монголия. После начала культурной революции (1966–1976 гг.), китайское правительство под предлогом, что во Внутренней Монголии якобы существует антикитайская, антикоммунистическая, контрреволюционная Народная Революционная Партия Внутренней Монголии (ИМРП), начало кампанию геноцида, в результате чего погибло более 250 000 монголов (все население монголов во Внутренней Монголии составляло около 1,5 млн человек).



ФЛАГ
МОНГОЛЬСКОЙ
ФЕДЕРАЦИИ
1934–1935 гг.

№	Адм. единица	Адм. центр	Площадь, кв. км	Население, 2007 г.	ШС
<i>АВТОНОМНЫЕ РАЙОНЫ</i>					
1	Внутренняя Монголия (Nei Mongol)	Хух-Хото (Hohhot)	1 218 698	24 467 000	МШ
2	Гуанси-Чжуанский (Guangxi Zhuang)	Наньнин (Nanning)	241 410	49 269 000	2 ШС
3	Нинся-Хуэйский (Ningxia Hui)	Иньчуань (Yinchuan)	55 461	5 954 000	2 МШ
4	Тибетский (Xizang)	Лхаса (Lhasa)	1 268 947	2 592 000	2,5 МШ
5	Синьцзян-Уйгурский (Xinjiang Uygur)	Урумчи (Urumqi)	1 774 034	18 943 000	2,5 МШ
<i>ПРОВИНЦИИ</i>					
6	Хэйлунцзян Heilongjiang	Харбин (Harbin)	432 477	38 091 000	ШС
7	Гирин (Jilin)	Чанчунь (Changchun)	192 105	27 903 000	2 МШ
8	Хубэй (Hubei)	Ухань (Wuhan)	185 125	61 806 000	ШС
9	Аньхой (Anhui)	Хэфэй (Hefei)	139 057	69 400 000	2 МШ
10	Юньнань (Yunnan)	Куньмин (Kunming)	393 734	42 140 000	2 ШС
11	Цзянсу (Jiangsu)	Нанкин (Nanjing)	97 607	74 034 000	2 МШ
12	Шэньси (Shaanxi)	Сиань (Xi'an)	205 693	37 084 000	2 МШ
13	Лакшадвип (Lakshadweep)	Каваратти (Kavaratti)	32	66 000	2 ШС
14	Шаньси (Shanxi)	Тайюань (Taiyuan)	157 023	33 619 000	МШ
15	Сычуань (Sichuan)	Чэнду (Chengdu)	491 146	87 839 000	1,5 ШС
<i>МУНИЦИПАЛИТ</i>					
16	Шанхай (Shanghai)	Шанхай (Shanghai)	6 341	13 975 000	ШС
17	Чунцин (Chongqing)	Чунцин (Chongqing)	82 403	32 355 000	1,5 ШС
<i>СПЕЦИАЛЬНЫЕ АВТОНОМНЫЕ ЗОНЫ</i>					
18	Макао (Macau)	Макао (Macau)	24	455 000	2 ШС
19	Гонконг (Xianggang)	Гонконг (Xianggang)	1 085	6 728 000	2 ШС
КОЭФФИЦИЕНТ ШС 19:32 = 0,59					



ФЛАГ ВОСТОЧНО-ТУРКЕСТАНСКОЙ РЕСПУБЛИКИ 1944–1946 гг.

СИНЬЦЗЯН-УЙГУРСКИЙ АР

Тюркоязычный этнос — уйгуры, о котором корифей мировой тюркологии Л.Н. Гумилев говорил как о загадочном и во многом неизученном народе, имеет более чем 3000-летнюю историю. Их предки создали ряд государств:

Великую империю хуннов (220 г. до н.э. — 556 г. н.э.), империю Голубых тюрок (551–754 гг. н.э.), Орхоно-Енисейский каганат (646–845 гг.), Уйгурское Идикутское княжество (850–1335 гг.), государство Караханидов (850–1212 гг.), Уйгурский каганат (1504–1678 гг.). Позже уйгуры создали государство Йеттишар (1863–1876 гг.), Илийский султанат (1864–1871 гг.), Восточно-Туркестанскую Исламскую Республику (1933–1934 гг.)

и Восточно-Туркестанскую Республику (1944–1946 гг.). Восточный Туркестан более 100 лет являлся полуколонией китайской империи Цин и стал ее колонией в 1876 г. После прихода к власти коммунистов и образования в 1949 г. КНР на территории Восточного Туркестана был создан Синьцзян-Уйгурский автономный район площадью около 1,6 млн кв. км. «Согласно явно уменьшенной официальной статистике, население Восточного Туркестана составляет 16 млн человек, из которых уйгуры составляют 8,5 млн человек. В 1949 г. уйгуры составляли 96 % населения, ханьцы — менее 300 тыс. человек. Сегодня фактически ханьцы насчитывают более 50 % населения. Также в регионе проживают представители более 40 других национальностей — казахи (1,2 млн чел.), киргизы (120 тыс. чел.), таджики (29 тыс. чел.), узбеки (14 тыс. чел.), монголы (120 тыс. чел.), дунгане, татары, маньчжуры и т.д. Демографическая политика Китая в Восточном Туркестане основывается на значительном сокращении рождаемости коренного населения и массового переселения ханьцев (70–100 млн чел. к 2000 г.). Главная цель данной политики — уменьшение доли уйгуров и их полная ассимиляция». Эта политика, усугубляемая сложной экономической и экологической ситуацией⁶⁹, нежеланием Пекина на деле осуществлять автономию, а также религиозными различиями (уйгуры в основном мусульмане), приводит к росту сепаратизма, вплоть до вооруженных выступлений. «Со времени присоединения к КНР и до наших дней в СУАР произошло 15 крупномасштабных сепаратистских восстаний. Все они носили религиозную окраску»⁷⁰.

Исследователь проблемы историк Д. Дубровская пишет: «Делая вывод о дальнейшей судьбе Синьцзяна, представляется возможным его отпадение от КНР (скорее всего фактическое, а не официальное, по архетипу Тибета), что было бы вполне

естественным финалом развития его отношений с внутренним Китаем, финалом закономерным, хотя и болезненным для обеих сторон»⁷¹.

На карте мы видим, что между столицей СУАР *Урумчи* и *Пекином* — 1,5 ШС.



ФЛАГ ТИБЕТА
1925–1950 гг.
И ТИБЕТСКОГО
ПРАВИТЕЛЬСТВА
В ИЗГНАНИИ

ТИБЕТСКИЙ АР

В географическом плане Тибет уникален тем, что расположен на высокогорном плато (средняя высота около 4,6 км), окруженном самыми большими в мире горами. Созданный в 1965 г.

Тибетский автономный район (ТАР) имеет площадь 1221 тыс. кв. км, население — 2,44 млн (на 1996 г.), из них приблизительно 500 000 китайцев⁷². Но большая часть тибетцев — около 4 млн — живет в национальных округах и уездах провинций Ганьсу, Цинхай, Сычуань, Юньнань, на территориях в историческом и этническом отношении тесно связанных с ТАР. Поэтому в исторической литературе под Тибетом часто понимается не только территория ТАР, но и весь обширный район, населенный тибетцами (площадь около 2,5 млн кв.км).

Впервые тибетские племена объединились в начале VII в., а в конце VIII в. Тибетская империя занимала территорию современного Непала, провинций Ганьсу, Цинхай, части Синьцзяна и др. В 787 году государственной религией империи стал буддизм. Столицей империи был город Лхаса. В начале IX в. начался упадок тибетского государства. Под влиянием сепаратистских тенденций и бесконечных войн с уйгурами, арабами Китаем империя распалась на самостоятельные княжества. В середине XVII в. происходит возрождение тибетского государства вокруг Лхасы. Идеологической основой нового

⁶⁹ Напомним, что в Восточном Туркестане находится крупнейший в Китае полигон ядерного оружия — Лобнор, на котором, несмотря на жестокие протесты уйгуров, китайские коммунистические лидеры в течение трех десятилетий проводят ядерные испытания.

⁷⁰ *Собянин А.* Уйгурский сепаратизм становится общей проблемой России и Китая. — www.abirus.ru/o/uiig_s.htm

⁷¹ *Дубровская Д.В.* Судьба Синьцзяна. — М., 1998.

⁷² *The World Almanac and Book of Facts.* — P. 786.



Тибет до китайского вторжения (www.tibet.com)

уже теократического государства стала буддийская секта Гэлуг-ба (желтошапочников), глава которой, далай-лама, стал правителем государства. К концу XVIII в. территории Тибета были включены в состав цинского Китая, причем на территории ТАР власть осуществлял далай-лама, правда, под верховным контролем китайского резидента. Со свержением династии Цин в 1911 г., началом синьхайской революции в Китае и возникшими смутами в Китае тринадцатый далай-лама объявил о прекращении всех связей с Пекином. Вплоть до 1949 г. положение сохраняло характер «вооруженного мира», пока 4 ноября Великое национальное собрание официально не провозгласило независимость Тибета. В ответ правительство КНР направило войска в Тибет, и в 1951 г. было подписано соглашение о мирном урегулировании конфликта с условием предоставления Тибету автономии. Находившийся до 50-х годов практически в полной изоляции Тибет стал модернизироваться марксистским пекинским правительством. Строились дороги, мосты, больницы, школы. Церковь была поставлена под контроль Пекина, вследствие чего в *Лхасе* вспыхнуло восстание, подавленное китайскими войсками. Далай-лама и его правительство, многие буддийские священники (всего около 100 000 человек) эмигрировали. После подавления восстания социалистические реформы набрали полный ход: собственность церкви была национализирована, в сельском хозяйстве была проведена коллективизация, буддийская церковь запрещена. В 80-е годы режим немного смягчился, но далай-лама до сих пор считает себя изгнанником. В 1989 году он получил нобелевскую премию мира.

СЫЧУАНЬ

Сычуань, вторая по величине область Китая — одна из наиболее плотно населенных областей в мире, отличающаяся большим многообразием этнических групп. На территории провинции Сычуань издавна существовали самостоятельные государства. После вхождения в маньчжурскую империю Цинь Сычуань стала областью. Во время японо-китайской войны 1937–1945 гг. в *Чунцине*, втором по значению городе Сычуни (1,5 ШС от *Пекина*), находилось Националистическое правительство. В это время Сычуань получила большой приток людей и ресурсов из прибрежного Китая, значительно стимулировавший ее экономическое развитие. Географическая изоляция, недоступность, большая площадь, многочисленное население и экономическая самодостаточность Сычуани периодически поощряли политический сепаратизм. Так, в XX в., в период революции и гражданских войн, Сычуань трижды (в 1911, 1915 и 1921 гг.) объявляла о своей независимости. Умеренный и влажный климат, плодородная почва, обильные минеральные и биологические ресурсы делают Сычуань одной из самых преуспевающих и экономически самостоятельных областей Китая. Сычуань также называют Китаем в миниатюре и страной внутри страны.

ЮНЬНАНЬ

Юньнань (Облачный Юг) стала областью Китая при монгольском правлении (1206–1368 гг.). Имея богатые природные ресурсы, Юньнань оставалась слаборазвитой областью до последнего времени. В течение многих столетий этнический, религиозный и политический сепаратизм области препятствовал усилиям центрального правительства управлять ею. Юньнань была одной из первых областей, которые объявили о своей независимости от династии Цинь во время революции 1911 г. В марте 1916 г. Юньнань снова на короткий период заявила о своем самоопределении.

3.19. СЕВЕРНАЯ КОРЕЯ



ФЛАГ КНДР
с 1948 г.

Официальное название: Корейская Народная Демократическая Республика.

Площадь: 122,7 тыс. кв. км.

Столица: Пхеньян (Pyongyang).

Население: 23,5 млн (2007 г.).

Этнический состав: корейцы — 99,8 %, китайцы и японцы — 0,2 % (1999 г.)⁷³.
Религии: неверующие — 68,3 %, традиционные верования — 15,6 %, чхондоге (религия небесного пути) — 13,9 %, буддисты — 1,7 %, христиане — 0,5 % (1980 г.)⁷⁴.

Официальный(е) язык(и): корейский.

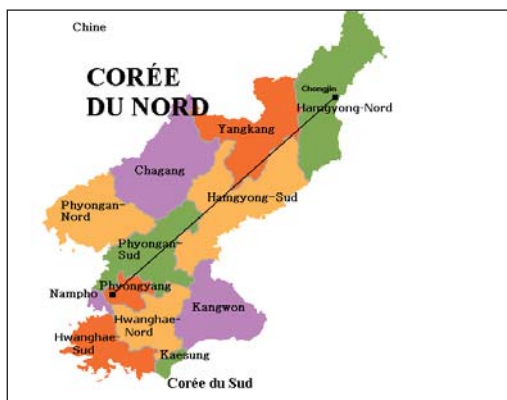
Государственное устройство: унитарная республика.

Административное деление: 9 до (провинций) и 4 си (муниципалитета), имеющие статус провинций, в том числе столичный. Итого: 12 единиц без столичного муниципалитета.

Коэффициент внутреннего ШС: 0,083.

Если не считать племенного объединения корейских племен Чосон, о государственном статусе которого нет надежной информации, то первые государства на Корейском п-ове появились на рубеже новой эры. В середине 10 в. произошло политическое объединение корейского п-ва государством Корё, по имени которого и стала в дальнейшем называться страна. Отметим, что характерной чертой истории Кореи является отсутствие экспансии на хоумленды других этносов, возможно по причине их соседства с двумя могучими этносами: хань (китайцами) и ямато (японцами).

КНДР (Северная Корея) была образована 9 сентября 1948 г. Это одна из наиболее однородных стран мира в этническом и лингвистическом плане. Учитывая национальную однородность и близкую к оптимальной площадь страны, сецессия ее отдельных провинций маловероятна, за



КНДР. Современная карта

исключением (по крайней мере, потенциально) провинции Северный Хамген, а.д. которой Чхонджин лежит в МШ от Пхеньяна. В промышленном отношении это самая развитая провинция Северной Кореи.

№	Адм. единица (5 регионов)	Адм. центр	Площадь, кв. км	Население, 2007 г.	ШС
1	Хамген-Пукдо (Hamgyong-Bukto)	Чхонджин (Ch'ongjin)	17 570	2 050 000	МШ
КОЭФФИЦИЕНТ ШС 1:12 = 0,083...					

⁷³ <http://www.worldstatesmen.org>

⁷⁴ Там же.

3.20. ЮЖНАЯ КОРЕЯ



ФЛАГ
РЕСПУБЛИКИ
КОРЕЯ
С 1950 г.

Официальное название: Республика Корея.

Площадь: 99,27 тыс. кв. км.

Столица: Сеул (Seoul).

Население: 51,3 млн (2007 г.).

Этнический состав: корейцы — 97,7 %; японцы — 2 %, китайцы и другие — 0,3 % (2000)⁷⁵.

Религии: неверующие — 49,3 %; буддисты — 23,2 %, христиане — 26,3 % (из них: протестанты — 19,7 %; католики — 6,6 %); конфуцианцы и другие — 1,2 % (1995 г.)⁷⁶.

Официальный(е) язык(и): корейский.

Государственное устройство: унитарная республика.

Административное деление: 9 до (провинций, в том числе 1 автономная) и 7 муниципалитетов, в том числе столичный. Итого: 15 единиц без столичного муниципалитета.

Коэффициент внутреннего ШС: 0,066.

Как и Северная Корея, Южная Корея национально практически однородная страна. Образованная 15 августа 1948 г., Корейская республика до 1992 г. управлялась генералами, проводившими экономические, но не политические реформы, и только в 90-х годах в стране начались демократические преобразования. Как и ее северная соседка, Южная Корея близка по площади к оптимальной стране, за исключением островной провинции Чеджудо, а.ц. которой *Чеджу* находится на расстоянии МШ от *Сеула*.

Остров Чеджудо до 938 г. был независимым королевством Тамрагук, столицей которого и его главным портом был г. *Чеджу*. В течение периода Корё (935–1392 г.) и династии Ли (1392–1910 г.) на остров ссылались политические преступники. В экономическом плане Чеджудо сегодня один из центров сельского хозяйства и международного туризма. В 2006 г. провинция получила статус автономной.



Южная Корея. Современная карта

Авторы «Этнополитической карты XXI века» прогнозируют объединение Северной и Южной Кореи, но, учитывая тысячелетнюю общую историю и то, что между *Пхеньяном* и *Сеулом* нет ШС, объединенная Корея, как и все сложносоставные государства, будет существовать на грани развала.

№	Адм. единица (5 регионов)	Адм. центр	Площадь, кв. км	Население, 2007 г.	ШС
1	Чеджудо (Cheju-do)	Чеджу (Jeju, Cheju)	1845	583 000	МШ
КОЭФФИЦИЕНТ ШС 1:15 = 0,066...					

⁷⁵ <http://www.worldstatesmen.org>

⁷⁶ Там же.

3.21. ЯПОНИЯ



ФЛАГ ЯПОНИИ
с 1868 г.

Официальное название: Япония.

Площадь: 377,8 тыс. кв. км.

Столица: Токио (Токуо).

Население: 128,6 млн (2007 г.).

Этнический состав: японцы — 99 %, другие — 1 % (корейцы — 51 126, айны — 50 000, китайцы — 24 424, бразильцы — 18 223, филиппинцы — 8 995, другие — 23 792) (2000 г.)⁷⁷.

Религии: синтоисты и буддисты — 93,1 %; христиане — 1,2 %, сторонники других религий — 8,1 % (1995 г.)⁷⁸.

Официальный(е) язык(и): японский (де-факто).

Государственное устройство: унитарное государство (конституционная монархия).

Административное деление: 43 кен (префектур, включая столичную), 1 ту (Токио), 1 до (территория — о-в Хоккайдо), 2 фу (городские префектуры — Киото и Осака). Итого: 45 единиц без столичной префектуры и столицы.

Коэффициент внутреннего ШС: 0,333.

В Японии первое централизованное государство Ямато установилось в середине IV в. и занимало о-в Сикоку, большую часть о-ва Кюсю и южную половину о-ва Хонсю, то есть имело площадь приблизительно 200 тыс. кв. км. По имени первого государственного объединения государствообразующий народ до конца XIX в. назывался *ямато*, в отличие от периферийных народов, присоединенных (завоеванных) ямато в процессе его экспансии на острова Рюкю (рюкюйцы) и Хоккайдо (хоумленд айнов). Так, первое японское поселение на юге Хоккайдо появилось только в XV в., то есть приблизительно через тысячу лет после образования государства Ямато. Сначала отношения между японцами и айнами были мирными и ограничивались торговыми контактами, но затем японцы, все больше перемещаясь на север, взяли под контроль всю землю айнов. Айны оказывали вооруженное сопротивление, но оно было неорганизованным, и завоеватели его легко подавили. Политика японцев заключалась в ассимиляции айнов, в запрещении их языка, а также в экономической эксплуатации в рыболовной промышленности. Вымирание айнов ускорили болезни, занесенные колонизаторами.

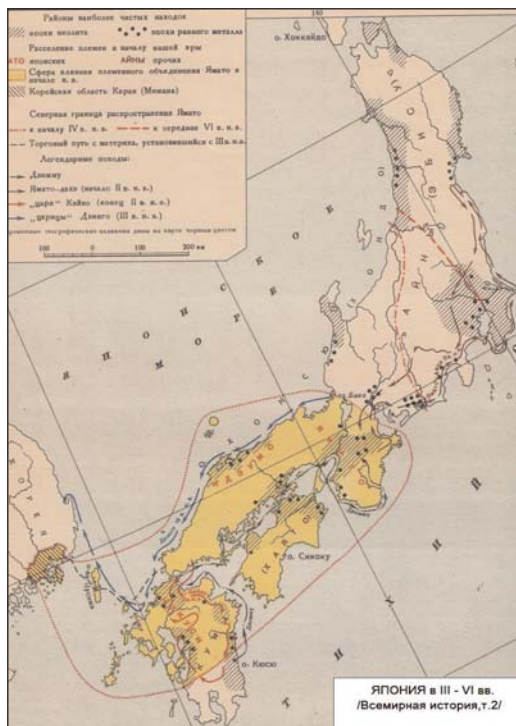
В 1869 году остров был переименован. Вместо *Йедзо*, что на языке айнов означает «островитяне», он стал называться *Хоккайдо* — от японских слов *хоку* — «север», *кай* — «море», *до* — «область, провинция». Все вместе — «историческая область в Северном море». Переименование преследовало цель уничтожить региональные отличия и автономию и означало окончательное включение острова в императорскую Японию. Отметим, что названия остальных трех главных Японских островов также не случайны. Каждое название включает *сю*, *до* или *коку*, которые являются синонимами и означают «историческая область» или «провинция по старому административному делению». Первые части названий или указывают на количество провинций, существовавших на острове (*си* — «четыре», *кю* — «девять»), или содержат характеристики провинций. Таким образом, *Кюсю* — это «девять провинций». *Сикоку* — «четыре провинции». Исторический хоумленд японцев — остров *Хонсю* (он же *Хондо*) состоит из слов *хон* — «главный» и *сю*. То есть «главная историческая провинция»⁷⁹.

Вопреки стереотипным представлениям, на японском языке в Японии не везде говорят одинаково. Японский язык —

⁷⁷ <http://www.worldstatesmen.org>

⁷⁸ Там же.

⁷⁹ *Поспелов Е.М.* Школьный топонимический словарь. — М., 1988.



hyoojungo — имеет множество диалектов. Можно выделить японские восточные и западные диалекты: диалект Токио, диалект Каназавы, диалект Киото, диалект Эхиме, диалект Окинавы. Восточные диалекты ближе к официальной норме, которую называют иногда «диалектом Токио», а западные более близки к диалекту Осаки. Диалект Окинавы (приблизительно миллион говорящих) сильнее прочих отличается от других диалектов⁸⁰.

На префектуре Окинава мы остановимся подробнее ниже, а сейчас заметим, что согласно ШС в современной Японии существует 15 ад. префектур, которые с большей или меньшей вероятностью могут претендовать на роль новых столиц. При этом более высокая вероятность у островных префектур, в первую очередь у Хоккайдо (один остров — одна территория, приравненная к префектуре). Тем более что в истории Японии был случай создания на острове так называемой республики Эзо во время политического переворота и гражданской войны 1867–1868 гг., получившего название *Мэйдзи исин* (реставра-

ция Мэйдзи), в ходе которых в Японии были проведены демократические реформы, ликвидированы феодальные порядки и создано буржуазное централизованное государство. Тогда на о-ве Хоккайдо сторонники старых порядков и провозгласили так называемую Республику Эзо, просуществовавшую шесть месяцев. Но, учитывая многие обстоятельства, вряд ли можно говорить о развале Японии, по крайней мере, в обозримом будущем. Феномен ШС нужно в данном случае интерпретировать в том смысле, что в Японии появятся не столицы суверенных независимых государств, а столицы регионов (провинций), обладающих высокой степенью самоуправления. Япония — региональное государство? Почему бы и нет. Вред (экономический, культурный, в конечном счете, политический) высокой централизации очевиден. И уже теперь в Японии публично дискутируют о необходимости передачи более широких административных полномочий префектурам, о необходимости деэволюции сверхцентрализованного Японского государства⁸¹.

ОКИНАВА

Японская префектура Окинава (площадь — 2271 кв. км, население — 1 390 000 человек — 2007 г.) расположена на ряде островов Рюкю. Самый большой остров Окинава занимает площадь свыше 60 % территории всей префектуры. Жители Окинавы относятся к особому этносу, разговаривающему на окинавском диалекте японского языка. Обособлению Окинавы способствовала и своеобразная история этого острова. С древних времен на острове существовало королевство, правители которого находились под покровительством могущественного соседнего Китая. На рубеже XIV–XV вв. на островах Окинавы возникло суверенное государство — королевство Рюкю, которое в начале XVII в. стало вассалом Японии. В 1879 году модернизированная и ориентированная



ФЛАГ
ПРЕФЕКТУРЫ
ОКИНАВА
С 1972 г.

⁸⁰ <http://www.tlfg.ulaval.ca/axl/asie/japon.htm>

⁸¹ См., например, публикацию в *Asahi Shimbun* (ИТ/Asahi: июль 10, 2004)

на Запад Японии упразднила королевство и образовала окинавскую префектуру. Это вызвало определенное сопротивление со стороны Окинавы, но в итоге японское правление было принято. Страна в одночасье стала заштатной японской провинцией, которой стали навязывать западные ценности, ее опыт развития с азиатскими странами и накопленные культурные традиции оказались никому не нужны⁸². Уникальности Окинавы способствовала и ее двадцатисемилетняя оккупация США после поражения Японии во Второй мировой войне, построившими на островах свои военно-морские базы. В 1972 году, после возвращения Японии островов, префектура была восстановлена. Как отмечает профессор Такара, «Окинава — регион с самой острой в японском обществе про-

блемой самоидентификации. В то же время, являясь важнейшим плацдармом военного сотрудничества с США, он связан с вопросом японо-американских отношений. Можно сказать, что здесь сосредоточены самые жгучие проблемы Японии»⁸³. В связи с расширяющимся движением за самоопределение в школах введено обучение на окинавском языке. Станет ли Окинава снова независимым государством, покажет будущее. По крайней мере, феномен ШС указывает на вероятность появления новой столицы *Наха*, ныне ад. префектуры Окинава, находящийся от *Токио* на расстоянии 1,5 ШС. Но если бы даже между *Наха* и *Токио* не было ШС, у главного города Окинавы как древней столицы королевства Рюкю были бы шансы на восстановление своего прошлого статуса.



Япония. Современная карта

⁸² *Курасеи Такара*. Очерк земли под названием «Окинава» — <http://www.aikiclub.ru>

⁸³ Там же.

№	Адм. единица	Адм. центр	Площадь, кв. км	Население, 2007 г.	ШС
1	Хоккайдо (Hokkaido)	Саппоро (Sapporo)	83 520	5 635 000	2МШ
2	Ивате (Iwate)	Мориока (Morioka)	15 277	1 387 000	МШ
3	Акита (Akita)	Акита (Akita)	11 612	1 141 000	МШ
4	Осака (Osaka)	Осака (Osaka)	1 893	8 830 000	МШ
5	Хиого (Hyogo)	Кобе (Kobe)	8 392	5 642 000	МШ
6	Вакаяма (Wakayama)	Вакаяма (Wakayama)	4 725	1 041 000	МШ
7	Тоттори (Tottori)	Тоттори (Tottori)	3 507	608 000	0,5 ШС
8	Токусима (Tokushima)	Токусима (Tokushima)	4 145	809 000	0,5 ШС
9	Фукуока (Fukuoka)	Фукуока (Fukuoka)	4 972	5 104 000	2 МШ
10	Сага (Saga)	Сага (Saga)	2 439	867 000	2 МШ
11	Нагасаки (Nagasaki)	Нагасаки (Nagasaki)	4 092	1 480 000	ШС
12	Кумамото (Kumamoto)	Кумамото (Kumamoto)	7 403	1 851 000	2 МШ
13	Миядзаки (Miyazaki)	Миядзаки (Miyazaki)	7 735	1 157 000	2 МШ
14	Кагосима (Kagoshima)	Кагосима (Kagoshima)	9 187	1 762 000	ШС
15	Окинава (Okinawa)	Наха (Naha)	2 271	1 390 000	1,5 ШС
КОЭФФИЦИЕНТ ШС 15:45 = 0,333...					

3.22. ФРАНЦУЗСКИЙ ИНДОКИТАЙ И ОБРАЗОВАНИЕ КАМБОДЖИ, ЛАОСА И ВЬЕТНАМА

В разные времена столицами индокитайских государств Вьетнама, Камбоджи, Таиланда и Лаоса были *Ханой*, *Пномпень*, *Бангкок* и *Вьентьян*. Но свою современную форму вместе с новыми (старыми) столицами государства народов Индокитая получили в результате пересмотра границ и объединения (и последующего разъединения) в рамках Французского Индокитая — в 1887 г. Столицей колонии Французский Индокитай в 1902 г. стал *Ханой*. Административными центрами французского Лаоса и французской Камбоджи стали *Вьентьян* и *Пномпень*. В ре-

зультате национально-освободительного движения в 1945 г. независимость получил Вьетнам, а в 1953–54 гг. — Лаос и Камбоджа. Столицами новых государств стали административные центры соответствующих колоний. Между ними, а также *Бангкоком* и *Мандалаем*, столицей Бирмы в 1857–1885 гг. и крупнейшим религиозным (буддийским) центром, наблюдается связь по шагу столиц: *Ханой* — *Мандалай*: ШС; *Бангкок* — *Мандалай*: ШС; *Ханой* — *Вьентьян*: 0,5 ШС; *Ханой* — *Бангкок*: ШС; *Вьентьян* — *Бангкок*: 0,5 ШС; *Ханой* — *Пномпень*: ШС; *Бангкок* — *Пномпень*: 0,5 ШС. На карте видно выделенное положение бывшей столицы Французского Индокитая *Ханоя* по отношению к другим столицам полуострова. Характерно, что *Рангун*, столица Британской Бирмы, не вписывается по ШС в систему столиц бывшего Французского Индокитая.



Французский Индокитай



Государства Индокитая. Современная карта

3.23. ВЬЕТНАМ



ФЛАГ ДРВ
(с 1976 г. СРВ)
с 1945 г.
(с НЕБОЛЬШИМИ
ИЗМЕНЕНИЯМИ)

Официальное название: Социалистическая Республика Вьетнам.

Площадь: 332 тыс. кв. км.

Столица: Ханой (Hanoi).

Население: 85 млн (2007 г.).

Этнический состав: вьет-мыонгская группа — 89 %; тайская группа — 4,5 %; мон-кхмерская группа — 2,5 %; китайская группа — 1,7 %; группа мяо-яо — 1,5 %; другие — 0,8 %⁸⁴.

Религии: буддисты — 66,7 %; христиане — 8,7 % (из которых католики — 7,7 %; протестанты — 1 %); синкретические секты — 5,6 % (из них хао-хао — 2,1 %; као-дай — 3,5 %); мусульманство, традиционные верования и др. — 19 % (1995 г.)⁸⁵.

Официальный(е) язык(и): вьетнамский.

Государственное устройство: унитарная республика.

Административное деление: 59 провинций и 5 городских муниципалитета, в том числе столичный. Итого: 63 единицы без столичного муниципалитета. Встречающееся в источниках (см., например, <http://www.world-gazetteer.com>) деление Вьетнама на 8 регионов имеет не административный, а статистический характер.

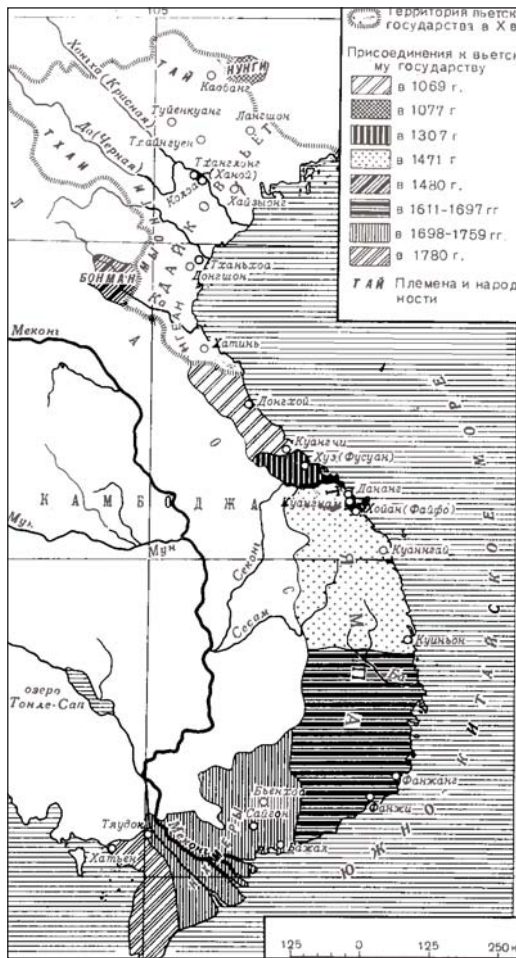
Коэффициент внутреннего ШС: 0,133.

Первые государства вьетов — Аулак и Нам-Вьет — образовались в III в до н. э. на юге современного Китая и в Северном Вьетнаме. Но эти государства были недолговечны, и в начале II в до н.э. Нам-Вьет

попал под власть Китая. Только через 1000 лет — в 939 году образовалось самостоятельное государство на Севере Вьетнама Дайковьет (с 1804 г. — Вьетнам). На юге современного Вьетнама с конца II века

⁸⁴ Брук С.И., с. 322.

⁸⁵ <http://www.worldstatesmen.org>



Формирование национальной территории вьетнамского государства в X–XVIII вв. (СИЭ, т. 3)



Вьетнам. Современная карта

н.э. существовало государство народа тям (чам). В середине XV в. оно было разгромлено вьетами. Таким образом, была открыта дорога к дальнейшей экспансии на юг — на земли, на которых проживали кхмеры. Окончательно территория Вьетнама сформировалась к концу XVIII в. В настоящее время этнос тям насчитывает около 0,14 % от населения страны.

Французы, захватив Вьетнам в 1886 г., снова разделили его на три части — колонии Северную (Тонкин), Центральную (Аннам) и Южную (Кохинхина). После Второй мировой войны и освобождения от французской колониальной зависимости на территории Северного и Центрального Вьетнама образовалось социалистическое государство ДРВ, а на территории Южного Вьетнама — буржуазная Вьетнамская республика, между которыми при

поддержке Советского Союза и США существовала многолетняя война, закончившаяся в 1975 г. После вывода американских вооруженных сил с территории в 1975 г. После вывода американских вооруженных сил с территории республики она была захвачена ДРВ, в результате чего возникла Социалистическая Республика Вьетнам — составное государство, появившееся в 1976 г. в результате объединения ДРВ (Ханой) и Вьетнамской Республики (Южного Вьетнама, Сайгон).

Таким образом, современный Вьетнам является составным государством по историческим и этноконфессиональным основаниям. Заметим, что преобладающей религией в северной части страны является



ФЛАГ РЕСПУБЛИКИ ЮЖНЫЙ ВЬЕТНАМ 1975–1976 гг.

буддизм, а в южной — христианство. Население Вьетнама многонационально, в его состав входят 54 различных этнических образования, представляющих австроазиатскую, австронезийскую и китайско-тибетскую языковые семьи⁸⁶.

По феномену ШС достаточно много критических точек расположено на юге страны, в бывшем Южном Вьетнаме. Поэтому при определенных условиях не ис-

ключен цивилизационный раскол по классическому направлению Север-Юг, тем более что история страны дает немало прецедентов для такого раскола. Не исключено, что столицей нового государства станет по закону распада составных государств столица бывшего Южного Вьетнама г. Сайгон (*Хошимин*), хотя и не лежащий на расстоянии ШС от Ханоя.

№	Адм. единица	Адм. центр	Площадь, кв. км	Население, 2007 г.	ШС
1	Биндин (Binh Dinh)	Куинён (Quy Nhon)	6 076	1 513 000	2 МШ
2	Даклак (Dak Lak)	Буон Метхуот (Buon Ma Thuot)	19 800	1 939 000	ШС
3	Гиалай (Gia Lai)	Плейку (Play Ku)	16 212	1 065 000	2 МШ
4	Кхангхоа (Khanh Hoa)	Нхатранг (Nha Trang)	5 257	1 081 000	ШС
5	Ламдонг (Lam Dong)	Далат (Da Lat)	10 137	1 064 000	ШС
6	Пуйен (Phu Yen)	Туихоа (Tuuy Hoa)	5 278	824 000	ШС
7	Квангбин (Quang Binh)	Донгхой (Dong Hoi)	7 984	826 000	МШ
8	Квангтри (Quang Tri)	Донгха (Dong Ha)	4 588	597 000	0,5 ШС
КОЭФФИЦИЕНТ ШС: 8:63 = 0,127...					

3.24. ЛАОС



ФЛАГ ЛАОСА
С 1945 г.

Официальное название: Лаосская Народно-Демократическая Республика.

Площадь: 236,8 тыс. кв. км.

Столица: Вьентьян (Vientiane).

Население: 5,8 млн (2007 г.).

Этнический состав: лаолум (долинные лао) — 68 %; лаотенг (лао горных склонов) — 22 %; лаосанг (лао горных вершин), включая хмонг и яо — 9 %; вьетнамцы и китайцы — 1 %⁸⁷.

Религии: в основном буддизм, горные племена сохраняют традиционные верования.

Официальный(е) язык(и): лао.

Государственное устройство: унитарное коммунистическое государство.

Административное деление: 16 кхуэнгов (провинций), столичная префектура и 1 специальная зона. Итого: 17 единиц без столичной префектуры.

Кoeffициент внутреннего ШС: 0,235.

⁸⁶ «В силу ряда обстоятельств вьетнамской истории, имевших место в период с 1954 по 1975 гг., в настоящее время христианство, как в католическом, так и в протестантском вероисповедальных направлениях, шире представлено в южной части страны. Такая ситуация обуславливается, с одной стороны, привилегированным положением католичества при южновьетнамском президенте-католике Нго Динь Зиеме (1954–1963 гг.) и произошедшим в 50-е годы массовым переселением католиков из ДРВ в Южный Вьетнам; с другой стороны — достаточно активным распространением протестантства в Южном Вьетнаме в период американского военного присутствия, в результате чего 95 % всех вьетнамских протестантов и поныне размещаются в южной части страны». — Григорьева Н.В. Современная этноконфессиональная ситуация во Вьетнаме — <http://www.orient.pu.ru/index.htm>

⁸⁷ <http://www.state.gov/r/pa/ei/bgn/5314.htm>

С этнической точки зрения Лаос представляет собой очень сложную мозаику, состоящую из приблизительно 130 типов народностей, поднародностей, многочисленных кланов и подкланов. В Лаосе насчитывается больше национальных меньшинств, чем у его ближайших соседей (Бирме, Таиланде, Камбодже и Вьетнаме), что делает его наиболее разнородной страной из всего азиатского Юго-Востока⁸⁸.

По феномену ШС возможно отделение трех южных провинций — Тямпатсак, Ксе-конг и Сараван, одноименные административные центры которых находятся на расстоянии МШ, 0,5 ШС и 0,5 ШС от *Вьентьяна*. Необходимо отметить, что в истории страны Южный Лаос часто отделялся от *Вьентьяна*.



ФЛАГ
КНЯЖЕСТВА
ЧАМПАССАК
ДО 1946 г.

Из истории. В аспекте территориального развития Лаос представляет собой противоположность Вьетнаму. Первое централизованное лаосское государство — Лансанг — возникло в середине XIV в. и охватывало территорию современного Лаоса и Восточного Таиланда. Заметим, что в Таиланде сегодня проживают 85 % лао. В 1707 году королевство Лансанг распалось на королевство Вьентьян в Сев. Лаосе и княжество Луангпхабанг в Центральном Лаосе. В 1713 году от Вьентьяна отделилось княжество Чампассак (Бассак) на юге страны, одноименная столица которой находилась на расстоянии 0,5 ШС от г. *Вьентьяна*. После колонизации страны Францией северный и центральный Лаос были административно отделены друг от друга. Возникли королевство Луанг-Прабанг, находившееся под протекторатом Франции (бывшее княжество Луанг-Прабанг и ряд территорий, присоединенных к нему французами) и управляемый французски-



ФЛАГ
КОРОЛЕВСТВА
ЛУАНГ-ПРАБАНГ
ДО 1893 г.

ми резидентами так называемый Южный Лаос (восточные части бывшего княжества Вьентьян и Чампассак). Новое объединение Лаоса произошло только в 1946 г. в рамках Французского Индокитая. В 1947 году Лаос приобрел автономию, а в 1953 году — независимость; столицей стал г. *Вьентьян*. Но Лаос еще долго оставался разделенным: в стране многие годы продолжалась гражданская война. И если север страны, контролируемый левым националистическим движением Патет Лао («Страна Лао»), поддерживали страны социалистического лагеря (Вьетнам, СССР и др.), то центр и юг Лаоса находились под контролем сторонников королевского, прозападного режима и получали поддержку от США. И только в 1975 году после победы коммунистов во Вьетнаме Патет Лао установил контроль над всей страной: королевство было упразднено, и Лаос стал республикой.



Лаос. Современная карта

Кроме южных провинций, в опасной зоне находится самая северная провинция — Пхонгсали, одноименный а.ц. которой расположен на расстоянии МШ от столи-

⁸⁸ Леклерк. — <http://www.tlfq.ulaval.ca/axl/asia/Laos.htm>

цы. По своему национальному составу она весьма отличается от других провинций. По данным Леклера, 38,96 % населения — тибето-бирманцы; 26,91 % — мон-кхмеры; 18,69 % — лао-таи; 5,79 % — хмонг-яо⁸⁹. Среди них особенно сильны сепаратистские настроения у хмонгов (мяо). Организация хмонгов *Чао Фа* (Chao Fa) борется против существующего лаосского правительства. Между 1975 и 1980 годами, ког-

да свыше 300 тысяч лаосцев были вынуждены покинуть страну, в их числе оказались и 70 тысяч хмонгов (это треть всего народа). Большинство из них осело во Французской Гвиане.

Территория Лаоса может измениться не только в случае возможной сецессии: к Лаосу могут присоединиться провинции Таиланда, населенные лао (см. главу о Таиланде).

№	Адм. единица	Адм. центр	Площадь, кв. км	Население, 2007 г.	ШС
1	Тямпатсак (Champasak)	Паксе (Pakxe)	15 415	606 000	МШ
2	Пхонгсали (Phongsali)	Пхонгсали (Phongsali)	16 270	165 000	МШ
3	Ксеконг (Xekong/Sekong)	Ламам (Lamam / Ban Phone)	7 665	84 000	0,5 ШС
4	Сараван (Saravan)	Сараван (Saravan)	10 691	330 000	0,5 ШС
КОЭФФИЦИЕНТ ШС 4:17 = 0,235...					

3.25. ТАИЛАНД



ФЛАГ
КОРОЛЕВСТВА
ТАИЛАНД
С 1917 г.

Официальное название: Королевство Таиланд.

Площадь: 513 тыс. кв. км.

Столица: Бангкок (Bangkok).

Население: 67,2 млн. (2007 г.).

Этнический состав: сиамцы (таи) — 52 %; лао — 26 %; китайцы — 12 %; малайцы — 3,6 %; кхмеры — 2,6 %; другие — 3,8 %⁹⁰.

Религии: буддисты — 94–95 %, мусульмане — 4–5 %, христиане, индуисты и другие — менее 1 %⁹¹.

Официальный(е) язык(и): тайский.

Государственное устройство: унитарное государство (конституционная монархия).

Административное деление: 75 провинций и столичный муниципалитет.

Итого: 75 единиц без столичного муниципалитета.

Коэффициент внутреннего ШС: 0,2.

Как отмечают авторы «Этнополитической карты XXI века», «как географически, так и исторически страна состоит из трех существенно разных частей: северо-восточной, северо-западной и южной. Связи с внутренними территориями были довольно слабыми через их естественную труднодоступность. Поэтому там образовались независимые княжества, домини-

рующим этносом которых были лаосцы. Со временем, благодаря активному содействию Франции и Англии, эти три части были объединены в одну страну, где доминирующее положение заняли сиамцы. Тем не менее государства как монолитной структуры практически никогда не существовало. Современная национальная политика центрального правительства

⁸⁹ Там же.

⁹⁰ Брук С.И., с. 427.

⁹¹ <http://www.state.gov/r/pa/ei/bgn/5314.htm>

не содействует сохранению единства страны, поскольку направлена на подавление нетайских культур и уничтожение любых национальных отличий»⁹².

Львовские аналитики прогнозируют отделение от Таиланда и присоединение к Лаосу, Камбодже и Малайзии провинций, населенных лао, кхмерами и малайцами.

По феномену ШС вполне вероятно отделение 11 провинций, населенных преимущественно лаосцами, и присоединение их к Лаосу, поскольку а.д. этих провинций находятся от *Вьентьяна* на расстоянии меньшем, чем МШ (в таблице критических точек это №№ 1–11).

Провинция Сисакет, вероятнее всего, не присоединится к Камбодже, так как расстояние между ее одноименным центром и *Пномпенем* равно МШ. Тут возможна автономизация провинции.

К Малайзии провинции, населенные малайцами, вероятнее всего, также не присоединятся, а образуют независимое государство Паттани, стремление создать которое у тайландских мусульман достаточно сильно, учитывая многолетнюю партизанскую войну с правительственными войсками.

На карте административно-территориального деления Таиланда 1988 г. появились три новых провинции: Са Кео (Sa Kaeo), Мукдахан (Mukdahan) и Нонгбуалампху (Nong Bua Lam Phu), одноименный а.д. которой находится на расстоянии МШ от *Бангкока*. А.д. других двух новых провинций не лежат в ШС от столицы Таиланда, поэтому на карте они не отмечены.



ФЛАГ PULO

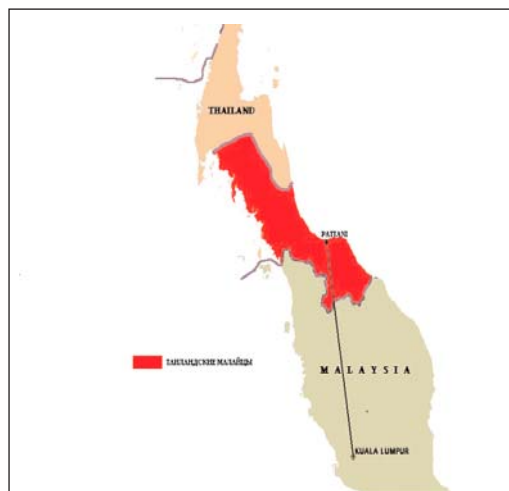
ПАТТАНИ

Паттани — область на юге Таиланда (провинции Нара Тхиват, Я Ла, Сонг Хла), населенная преимущественно мусульманами-малайцами.

Объединенная Организация Освобождения Паттани (Pattani United Liberation Organization — PULO) выступает за отделение области от Таиланда и присоединение к Малайзии. Паттани был независимым



Таиланд. Современная карта



Паттани. Государство-проект

⁹² Этнополитическая карта XXI века — <http://svit21.narod.ru/Asia5.html#38>

мусульманским городом-государством, управлявшим большей частью окружающего региона до XVI в., когда он стал вассальным государством Сиам (теперь Таиланд). После 1800 г. Паттани был разделен на семь небольших областей, которые в начале XX в. были включены в Сиам в качестве сиамских провинций. Между столицей Малайзии *Куала-Лумпуром* и а.ц.

провинции Паттани *г. Паттани* — МШ. С другой стороны, между а.ц. двух мусульманских провинций, входящих в историческую Паттани, городами *Наратхиват, Яла* и *Бангкоком* — 2 МШ. Поэтому образование на территории Таиланда нового независимого малайского государства вполне вероятно. Столицей его могут быть вышеназванные города.

№	Адм. единица	Адм. центр	Площадь, кв. км	Население, 2007 г.	ШС
1	Каласин (Kalasin)	Муанг Каласин (Muang Kalasin)	6 947	1 128 000	МШ
2	Лампанг (Lampang)	Лампанг (Lampang)	12 534	830 000	0,5 ШС
3	Лей (Loei)	Муанг Лей (Muang Loei)	11 424	696 000	МШ
4	Ясотхон (Yasothon)	Ясотхон (Yasothon)	4 161	538 000	МШ
5	Нонгкай (Nong Khai)	Нонгкай (Nong Khai)	7 332	950 000	0,5 ШС
6	Пхрэ (Phrae)	Муанг Пхрэ (Muang Phrae)	6 538	464 000	0,5 ШС
7	Ройет (Roi Et)	Муанг Ройет (Muang Roi Et)	8 299	1 450 000	МШ
8	Нонбуалампху (Nong Bua Lam Phu)	Нонбуалампху (Nong Bua Lam Phu)	3 859	528 000	МШ
9	Убонратчатхан (Ubon Ratchathani)	Убонратчатхан (Ubon Ratchathani)	15 744	2 026 000	0,5 ШС
10	Удонтхани (Udon Thani)	Удонтхани (Udon Thani)	11 730	1 692 000	0,5 ШС
11	Уттарадит (Uttaradit)	Уттарадит (Uttaradit)	7 838	522 000	МШ
12	Сисакет (Si Sa Ket)	Сисакет (Sisaket)	8 840	1 555 000	МШ
13	Наратхиват (Narathiwat)	Наратхиват (Narathiwat)	4 475	781 000	2 МШ
14	Яла (Yala)	Яла (Yala)	4 521	560 000	2 МШ
15	Ранонг (Ranong)	Ранонг (Ranong)	3 298	170 000	0,5 ШС
КОЭФФИЦИЕНТ ШС 15:75 = 0,2					

3.26. МАЛАЙЗИЯ



ФЛАГ
МАЛАЙЗИИ
С 1950 г.
(С ИЗМЕНЕНИЯМИ)

Официальное название: Малайзия.

Площадь: 329,7 тыс. кв. км.

Столица: Куала-Лумпур (Kuala Lumpur) – законодательная столица, Путраджайя (Putrajaya) – административная столица с 2005 г. (20 км к югу от Куала-Лумпур).

Население: 28,3 млн (2007 г.) В 1999 г. город Патраия (Putrajaya) был объявлен новой столицей Малайзии, но поскольку глава государства и основные министерства пребывают в г. Куала-Лумпур, последний является столицей de-facto.

Этнический состав: малайцы и другие коренные народы — 61,3 %; китайцы — 24,5 %; индийцы — 7,2 %; другие — 10 % (2000 г.)⁹³.

Религии: государственная религия — ислам суннитского направления; мусульмане (в основном сунниты) — 60,4 %; буддисты — 19,2 %; христиане — 9,1 %; индуисты — 6,3 %; китайские традиционные верования — 2,6 %, другие — 2,4 % (2000 г.)⁹⁴.

Официальный(е) язык(и): малайский.

Государственное устройство: федеративная конституционная монархия.

Административное деление: 13 штатов и 3 федеральные территории, включая 1 столичную. Итого: 15 единиц без столичной территории.

Коэффициент внутреннего ШС: 0,133.

Федеративное государство Малайзия сложилось в результате искусственного объединения английских колоний, населенных различными этносами: малайцами, индусами, китайцами, аборигенами Борнео. Англичане, постепенно расширяя свое присутствие в Индии, заняли п-ов Малакка в 1824 г., когда голландцы уступили им свое право на эти земли в обмен на Индонезию. В 1826 г. была образована колония Стрейтс-Сетлемент с а.д. в *Сингапуре*. Стрейтс-Сетлемент до 1867 г. находился в составе Британской Индии, потом был выделен в самостоятельную колонию, что по ШС вполне закономерно, так как между *Калькуттой* — столицей Британской Индии — и *Сингапуром* 3 ШС. Помимо Стрейтс-Сетлементов на Малакском п-ове в 1896 г. была образована Федерация Малайских княжеств под протекторатом Великобритании с а.д. *Куала-Лумпур*.

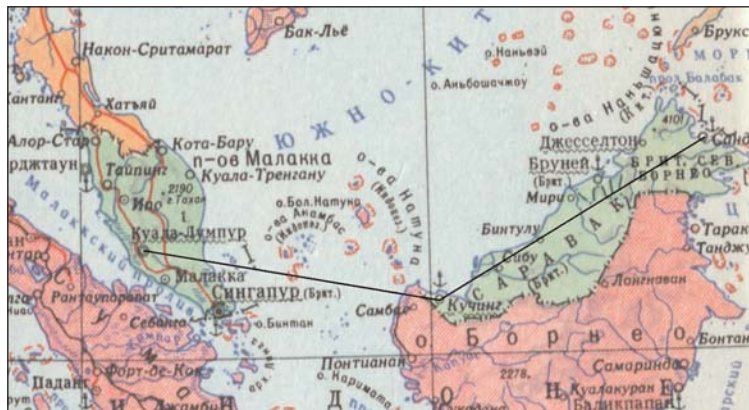
На Северном Калимантане в доколониальные времена существовал султанат Бруней, в состав которого входили Саравак и Сабах. Колонизация англичанами Сев. Калимантана, принадлежавшего султану Брунея, началась в 40-е годы XIX в. К этому времени некогда могуществен-

ный султанат Брунея переживал упадок. Воспользовавшись восстанием подвластных Брунею племен в северо-западном округе — Сараваке, английский богач и авантюрист Д. Брук пообещал султану подавить мятеж в обмен на титул раджи в Сараваке. Позднее Саравак при поддержке английского правительства был отдан Бруку навечно и стал независимым от Брунея государством, признанным США и Великобританией. Его столица находилась в *Кучине*. Наследник скончавшегося в 1868 г. Д. Брука, его племянник Ч. Брук, значительно расширил Саравак за счет Брунея, превратившегося в начале XX в. в крохотное княжество. В 1888 г. Саравак стал английским протекторатом, а в 1946 г. при ликвидации системы косвенного колониального управления протектораты в Малайзии и Сев. Калимантане стали колониями.

Часть Северного Борнео, так называемый Сабах, принадлежал султану архипелага Сулу. В 1878 году, когда испанцы, овладевшие Филиппинами, вели захват Сулу, его султан, оказавшись в безвыходном положении, под нажимом англичан отдал Сабах Великобритании. В заливе

⁹³ [http:// www.worldstatesmen.org](http://www.worldstatesmen.org)

⁹⁴ Там же.



Малайзия. 1950 г.

Сандакан было основано одноименное поселение, ставшее а.ц. колонии, получившей название Британское Северное Борнео. После окончательного захвата архипелага Сулу испанцами султан под их нажимом аннулировал соглашение с англичанами. Спор Англии и Испании за Сабах закончился в 1885 году, когда Англия признала права Испании на архипелаг Сулу, включенный в состав колонии Филиппины, а Испания — права Англии на Сабах.

Претензии *Манилы*, ставшей столицей независимых Филиппин, на Сандакан возобновились в 1962 году, когда президент Филиппин заявил, что султан Сулу в 1878 году не продал Сандакан, а лишь отдал его в аренду. Но поскольку расстояние между *Сандаканом* и *Манилой* равно ШС, вхождение Сандакана в состав Филиппин маловероятно.

В 1946 году все британские колонии на Малакском п-ове были объединены в одну колонию, названную Малайским союзом, с а.ц. в *Куала-Лумпуре* и переименованную в 1948 г. в Малайскую Федерацию. При этом Сингапур был выделен в отдельную одноименную колонию, ставшую в 1959 году независимым государством. Малайская Федерация получила независимость в 1957 году. В 1963 году в Лондоне было подписано соглашение между Великобританией, Малайской Федерацией, Сингапуром, Сабахом и Сараваком об образовании Федерации Малайзия в рамках Британского Содружества наций. Впрочем, Сингапур вскоре (в 1965 г.) вышел из федерации в результате национальных противоречий (основное население Сингапура составля-

ют китайцы). В 1984 году получил независимость и Бруней.

На карте мы видим связь между *Куала-Лумпуром*, *Кучингом*, *Сандаканом* и *Манилой* по ШС (заметим, что *Сандакан* был а.ц. Сабаха до 1947 г., с 1947 а.ц. стал *Джесселтон*, ныне *Кота-Кинабалу*).



ФЛАГ
ШТАТА САРАВАК
С 1988 г.

По феномену ШС наиболее вероятно отделение штата Саравак. Основное население штата — коренное население Калимантана: даяки, китайцы и малайцы. В штате действует ряд партий, выражающих интересы даяков: Прогрессивная Демократическая партия Саравака, Национальная партия Саравака и др., которые с ростом национального самосознания даяков будут выдвигать и задачи перехода к большему самоуправлению и самоопределению, что вполне возможно, поскольку расстояние между столицей штата *Кучингом* и *Куала-Лумпуром* равно ШС.



ФЛАГ
ШТАТА ПЕРЛИС

На севере находится другая критическая точка — г. *Кангар*, столица штата Перлис, находящаяся на расстоянии МШ от *Куала-Лумпура*.

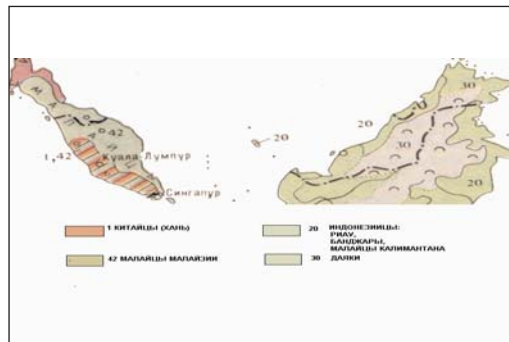
Поскольку Малайзия является во многом искусственным сложносоставным государством, то отделение штата Сабах, в котором существует сепаратистское движение — Организация освобождения народа Сабаха (*Sabah*

People's Liberation Organization), вполне вероятно, хотя между столицей штата *г. Кота-Кинабалу* и *Куала-Лумпур* ШС

нет, как не было его и между столицей Малайзии и *Сингапуром*.



Малайзия. Современная карта



Малайзия. Этнос

№	Адм. единица	Адм. центр	Площадь, кв. км	Население, 2007 г.	ШС
1	Перлис (Perlis)	Кангар (Kangar)	795	224 000	МШ
2	Саравак (Sarawak)	Кучинг (Kuching)	124 449	2 474 000	ШС
КОЭФФИЦИЕНТ ШС 2:15 = 0,133...					

3.27. ИНДОНЕЗИЯ



ФЛАГ
ИНДОНЕЗИИ
с 1945 г.

Официальное название: Республика Индонезия.

Площадь: 1,9 млн. кв. км.

Столица: Джакарта (Jakarta).

Население: 224,4 млн. (2007 г.).

Этнический состав: яванцы — 45 %; сунды — 14 %; мадурцы — 7,5 %; малайцы Индонезии — 7,5 %; другие — 26 %⁹⁵.

Религии: мусульмане сунниты — 87 %; протестанты — 6 %; католики — 3 %; индуисты — 2 %; буддисты и другие — 1 %⁹⁶.

Официальный(е) язык(и): индонезийский.

Государственное устройство: унитарная республика.

Административное деление: 33 единицы – в том числе 28 провинций, автономные провинции Ачех, Западное Папуа, Папуа, «особая область» Джохьярта и столичный округ. Итого: 32 единицы без столичного округа.

Козэффициент внутрен. ШС: 0,375.

Индонезия — самое островное в мире государство — расположено на 13 тысячах островов Малайского архипелага, протянувшихся с севера на юг почти на 2000 км, а с запада на восток — более чем на 5000 км. По различным данным, страну (без Папуа) населяет от 100 до 350 с лишним на-

родов. Официальный язык малайский (*bahasa indonesia*) — язык меньшинства, так как менее 10 % индонезийцев называют его родным⁹⁷.

Энциклопедия современных сепаратистских движений определяет Республику Индонезия как искусственное государство,

⁹⁵ <http://www.state.gov/r/pa/ei/bgn/2748.htm>

⁹⁶ Там же.

⁹⁷ Там же.



Этносы Индонезии

в котором имеется мало общего между переселенным о-вом Ява — ядром государства, где проживает 2/3 его жителей — и остальными островами, объединенными когда-то голландскими колонизаторами в Нидерландскую Ост-Индию и ставшими в 1945 г. независимым государством Индонезия (искусственное имя, образованное от названия *Индия* и греческого слова *несос* — остров). Во время колониального господства между индонезийскими националистами разгорались споры о границах будущего независимого государства, причем многие видели в границах Индонезии Малайзию, но не Новую Гвинею. Чрезвычайная расовая, языковая, культурная неоднородность независимой Индонезии привели к 21 региональному восстанию, произошедшим за первые двадцать лет независимости.

История Индонезии еще раз показывает, что современные границы большинства афро-азиатских государств были образованы колонизаторами, а сецессии отдельных регионов происходят на основе старых колониальных границ. До начала проникновения в Индонезию европейцев, в первую очередь голландцев, она представляла собой множество (учитывая островной характер страны) воюющих между собой султанатов и княжеств. В Индонезии голландцами были разработаны методы колониальной политики, ставшие образцом для буржуазии других стран Европы и получившие в дальнейшем развитие прежде всего в колониальной политике Англии⁹⁸. К началу XX в. вся территория современного государства Индонезия (под названием Нидерландская Индия) была объединена под властью Нидерлан-

дов. В 1942–1945 гг. она была оккупирована Японией. Произвол японцев вызвал движение сопротивления. Капитуляция Японии 14 августа 1945 г. дала возможность индонезийским патриотам во главе с Сукарно 17 августа того же года провозгласить независимость Индонезии. Однако колониальные державы не признали независимость нового государства. Уже в сентябре 1945 г. на Яве высадились английские войска, затем на смену им пришла голландская армия. Только в 1949 г. независимость Индонезии была признана Нидерландами. В соответствии с решениями Конференции «круглого стола» на индонезийской территории (за исключением Западного Ириана) была создана Республика Соединенные Штаты Индонезии с ограниченным суверенитетом. Но руководство страны скоро отказалось от федеративного устройства, грозившего привести к распаду государства, и в августе 1950 г. Индонезия провозглашается унитарной республикой.

Однако, хотя угрозу распада государства можно на время приостановить путем изменения его устройства и формы правления, очень трудно устранить этническое и культурное многообразие, ведущее к появлению на карте мира новых субъектов истории. Поэтому, по прогнозам этнополитиков, на территории Индонезии ожидается появление 25 этногосударственных образований. А по феномену ШС при настоящем административно-территориальном устройстве и столице *Джакарте* можно прогнозировать возникновение 11 новых столиц.

На о-ве Суматра в сецессионной зоне находятся три провинции: Западная Суматра

⁹⁸ СИЭ, т. 5. — М., 1964. — С. 926.

(а.ц. *Паданг* — 2 МШ от *Джакарты*), Риау (*Пекабару* — ШС), Кепулаун Риау (*Танжунг Пинанг* — 2 ШС) и Южная Суматра (*Палембанг* — МШ). *Палембанг* был столицей Палембангского султаната. Периодически попадавший под британское управление (1811–1814 гг.; 1818–1821 гг.), султанат был отменен голландцами (1825 г.). Занятый Японией во время Второй мировой войны, город являлся столицей автономного государства Юга Суматра (с 1948 г.) до включения в Республику Индонезия (1950 г.).



НАЦИОНАЛЬНЫЙ
ФЛАГ НАРОДА
АЧЕХ

Шансы на сецессию имеет автономная провинция Ачех с сильным сепаратистским движением, а.ц. которой *г. Банда-Ачех* был столицей султаната с начала XVI по начало XX вв. В 1904 году султанат был захвачен голландцами. Поэтому, хотя *Банда-Ачех* и не находится на расстоянии ШС от *Джакарты*, он может стать столицей независимого государства независимо от феномена ШС.

На острове Ява, который из-за его политического и демографического положения называют «сердцем и мозгом» страны, из пяти провинций (включая столичную) критическое положение занимает промышленная провинция *Джокьярта* (а.ц. *Джокьярта* — МШ). В XVIII в. *Джокьярта* была столицей одноименного султаната. После окончания Второй мировой войны и провозглашения Республики Индонезии голландцы заняли *Джакарту*, и роль национальной столицы перешла к *Джокьярте*. Когда *Джакарта* снова стала столицей страны в 1950 г., *Джокьярта* получила статус специального района в Республике Индонезии.

Хорошие шансы на образование независимого государства имеет знаменитый о-в Бали. Между а.ц. Бали *г. Денпасар* и *Джакартой* — ШС. Когда ислам одержал победу над индуизмом на Яве (XVI в.), Бали стал убежищем для индусской знати, священников и интеллигенции. Сегодня это единственная цитадель индуизма в архипелаге. Остров стал частью Республики Индонезии в 1950 г.

Западная Нуса-Тенгара (а.ц. *Матарам* — ШС). После проникновения ислама в XVI в. и последующего распада Маджапахита на островах появились местные индусские государства. Область управлялась индусским королевством Бали до 1843 г., когда король Бали принял протекторат Голландии.

На Калимантане в опасной зоне находятся две провинции из четырех, населенные преимущественно даяками, исповедующими традиционные верования: Южный Калимантан (а.ц. *Банджармасин* — 2 МШ) и Центральный Калимантан (*Палангарая* — 2 МШ).

На о-ве Сулавеси (Целебес) в сецессионной зоне находятся две провинции из пяти: Сулавеси Тенга (*Палу* — 1,5 ШС) и новая провинция Горонтало (а.ц. *Горонтало* — 2 ШС).

Несмотря на сепаратистское движение на Молуккских о-вах, разделенных на две провинции — Северные Молуки (а.ц. *Темате*) и Молуки (*Амбон*), отделение этих островов по ШС имеет невысокие шансы, поскольку их административные центры не находятся от *Джакарты* на расстоянии ШС. Шансы на сецессию увеличились бы, если бы а.ц. Молуки стал город, расположенный западнее *Амбона* примерно на 150 км.



ФЛАГ
ПРОВИНЦИИ
ПАПУА С 2001 г.

ПАПУА

Западная часть о-ва Новая Гвинея (Папуа, площадь 421 981 кв. км, население 2 703 тыс. человек — по данным 2004 г.) вошла в состав независимой Индонезии только 15 августа 1969 г. На острове наблюдается необычайное культурное и лингвистическое разнообразие: на 0,01 % всемирного населения — 15 % известных языков. Остров также имеет наибольшее после Бразилии число не вошедших в контакт народов. Меланезийцы состоят по крайней мере из 240 различных народов, имеющих собственные языки и культуру.

С начала 60-х гг. XX в., то есть со времени перехода от Голландии к Индонезии, в западной части острова Новая Гвинея существует сильное сепаратистское движение — *Движение Свободная Папуа (Free*



Индонезия. Современная карта

№	Адм. единица	Адм. центр	Площадь, кв. км	Население, 2007 г.	ШС
1	Бали (Bali)	Денпасар (Denpasar)	5 561	3 402 000	ШС
2	Южный Калимантан (Kalimantan Selatan)	Банджармасин (Banjarmasin)	37 660	3 278 000	2 МШ
3	Центральный Калимантан (Kalimantan Tengah)	Палангкарая (Palangkaraya)	152 600	2 251 000	2 МШ
4	Западная Нуса-Тенгара (Nusa Tenggara Barat)	Матарам (Mataram)	20 177	4 487 000	ШС
5	Риау (Riau)	Пеканбару (Pekanbaru)	72 569	5 589 000	ШС
6	Кепулауан Риау (Kepulauan Riau)	Танжунг Пинанг (Tanjung Pinang)	21 992	881 000	2 ШС
7	Центральный Сулавеси (Sulawesi Tengah)	Палу (Palu)	69 726	2 627 000	1,5 ШС
8	Горонтало (Gorontalo)	Горонтало (Gorontalo)	7 957	913 000	2 ШС
9	Западная Суматра (Sumatera Barat)	Паданг (Padang)	49 778	4 427 000	ШС
10	Южная Суматра (Sumatera Selatan)	Палембанг (Palembang)	87 240	7 547 000	МШ
11	Джокьярта (Yogyakarta)	Джокьярта (Yogyakarta)	3 169	3 243 000	МШ
12	Западное Папуа (West Papua)	Маноквари (Manokwari)	42 297	800 000	3 ШС
КОЭФФИЦИЕНТ ШС 12:32 = 0,375					

Papua Movement), которое 1 июля 1971 года провозгласило независимость острова. Другое сепаратистское движение, Фронт Народов Западного Папуа (WPPF), базируется в Нидерландах и представляет западные папуасские народы на многих форумах и международных конференциях. Запад Папуа богат природными ресурсами: золотом, серебром, медью, природным газом, древесиной и т.д. Эти ресурсы эксплуатируются Джакартой в ущерб коренным жителям острова.

Для того, чтобы расколоть движение за самоопределение, власти Индонезии в 2003 г. разделили провинцию на две части — Западное Папуа и Папуа. Но тем самым они не уменьшили вероятность сепаратизма, а увеличили ее, поскольку а.ц. автономной провинции Западное Папуа г. *Маноквари* находится на расстоянии 3 ШС от *Джакарты*. И в будущем *Маноквари* может стать столицей всего Папуа.



ФЛАГ
РЕСПУБЛИКИ
ВОСТОЧНЫЙ
ТИМОР
С 2002 г.

ТИМОР ЛОРОСАЕ (ВОСТОЧНЫЙ ТИМОР)

Предприимчивые голландцы проникли на острова пряностей в начале XVI в. Постепенно расширяя свое господство, они овладели огромной территорией, которая сейчас

называется Индонезией. В конце XVIII в. самый крупный остров в составе Малых Зондских островов — Тимор, который начал колонизироваться европейцами с XVI в., в результате экспансии голландских и португальских колонизаторов был поделен на две части. Западную его часть закрепили за собой голландцы, а восточную — португальцы. В 1945 г. голландская

часть острова вошла в состав новообразованной Республики Индонезия, а восточная с а.ц. *Дили* осталась под властью Португалии. Вследствие португальской колонизации восточный Тимор, в котором население исповедовало в основном католицизм, остался в стороне от культурной и религиозной эволюции всей остальной Индонезии как мусульманской страны. В 1975 г. Восточный Тимор, находящийся под управлением португальской администрации, был оккупирован Индонезией, которая сделала из него 27-ю провинцию.

После революции 25 апреля 1975 г. в Португалии начался процесс деколонизации португальских владений. В Восточном Тиморе образовались партии присоединения Восточного Тимора к Индонезии и ФРЕТИЛИН (Народно-демократическая ассоциация Тимора), требовавшая немедленной независимости. В результате вооруженной борьбы, в которой погибло около трети жителей острова — приблизительно 200000 человек, Восточный Тимор был включен в состав Индонезии. Но вследствие массового сопротивления сторонников независимости, которых поддержало мировое общественное мнение, выраженное в резолюциях ООН, а также после того, как США перестали поддерживать индонезийский режим, новый президент Индонезии Хабиби вынужден был объявить проведение референдума по вопросу самоопределения Восточного Тимора. 30 августа 1999 г. 78 % населения Восточного Тимора высказалось за независимость. Новые вспышки насилия со стороны индонезийских властей были остановлены миротворческими силами ООН, и 20 мая 2002 г. Восточный Тимор провозгласил свою независимость. Отметим, что между *Дили* и *Джакартой* — 2 ШС.



Джакарта и Восточный Тимор. Современная карта

3.28. ФИЛИППИНЫ



ФЛАГ
РЕСПУБЛИКИ
ФИЛИППИНЫ
С 1898 г.

Официальное название: Республика Филиппины.

Площадь: 300 тыс. кв. км.

Столица: Манила (Manila).

Население: 87,2 млн (2007 г.).

Этнический состав: прибрежные христианские народы — 90 % (в том числе: висайя — 42 %, тагалы — 23 %; илоки — 11 %; бикол — 7 %; пампанган — 3,5 %; пангасинан — 2,2 %; другие — 1,3 %); народы моро — 4,2 %; горные народы — 3,8 %; китайцы — 1 %; другие — 1 %⁹⁹.

Религии: христиане — 90,9 % (католики — 82,9 %; протестанты — 5,4 %; аглипаяне (филиппинская независимая церковь) — 2,6 %), мусульмане — 4,6 %; буддисты и другие — 4,5 % (1996 г.)¹⁰⁰.

Официальный(е) язык(и): испанский.

Государственное устройство: унитарная республика.

Административное деление: 17 регионов (в том числе столичный, 1 автономный и 15 без самостоятельного управления) и 81 провинция. Итого: 16 единиц по регионам без столичного региона; 81 единица по провинциям.

Коэффициент внутреннего ШС: по регионам 0,125; по провинциям 0,307.

Страна расположена на архипелаге, раскинувшимся на 1840 км с севера на юг и на 1104 км с запада на восток. Она насчитывает около 7100 островов, одиннадцать из которых составляет более 95 % земель (300 439 кв. км), и только 2000 из них обитаемы. Более 2500 островов не получили даже официального наименования. Наиболее многочисленные народности — висайя, тагалы, илоки. Эти популяции смешивались в течение своей долгой истории с индийцами, китайцами, арабами, испанцами и американцами, поэтому филиппинцы являются единственным населением, представляющим собой смесь Востока и Запада как физически, так и культурно.

Архипелаг Филиппин был колонизирован и обращен в христианство в XVI в. испанцами, которые дали ему имя *Филиппина* (в честь будущего Филиппа II). Религиозная нетерпимость и жестокость испанской администрации провоцировали в течение трех веков соперничество и конфликты между филиппинцами и колонизаторами. После испано-американской войны 1898 г. Филиппины стали колонией США, а в 1946 г. — независимым государством.

Тагалы, на территории проживания которых расположена столица страны, зани-

мают на Филиппинах доминирующее положение, несмотря на то, что численность тагалов составляет меньше четверти всего населения страны. Поэтому в стране идет активная политическая борьба разных этнических групп за самоопределение. Львовские аналитики прогнозируют распад Филиппин на несколько этнических государств¹⁰¹. По феномену ШС наиболее вероятно возникновение следующих.

Лусон, населенный илоками — центральная (горная) и северо-западная части острова Лусон. Вероятная столица — город Лаоаг.

Лаоаг находится от *Манилы* на расстоянии МШ и имеет хорошие шансы стать столицей Лусона.

Тагалог — южная и юго-восточная части острова Лусон, острова Миндоро, Мариндукве, Масбате, Катандуанес и близлежащие малые острова. Столица — город Манила.

Висайя — центральные острова архипелага (Самар, Панай, Негрос, Себу, Бахоль, Лейте и более мелкие острова между ними), остров Минданао (кроме современных провинций Диполог, Пагедиан, Марави, Маганой, Исулан, Коронадай и южной части провинции Илиган).

⁹⁹ Брук С.И., с. 437.

¹⁰⁰ <http://www.worldstatesmen.org>

¹⁰¹ Этнополитическая карта XXI века. — <http://svit21.narod.ru/Asia5.html#42>

Возможная столица — город Себу (хотя возможны и другие варианты).

Большую вероятность стать столицей Висайя имеют а.д. провинции Самар *Катбалоган* (0,5 ШС) и а.д. провинции Северный Самар *Катарман* (МШ).

Сулу — юго-западная часть острова Минданао (настоящие провинции Диполог, Пагадаин, Марави, Маганой, Исулан, Коронадай и южная часть провинции Илиган), архипелаг Сулу. Вероятная столица — город Котабаты.

Котабаты — *Манила*: 2 МШ.

Помимо указанных четырех критических точек, критическими для Филиппин являются еще 20 административных центров провинций (см. карту и таблицу).

Особенно активно за национальное самоопределение борются моро. Моро — так называют филиппинцев, которые по расовым и языковым признакам не отличаются от христианских народов, населяющих Филиппины, но в отличие от них являются мусульманами. «В то время как жители завоеванных испанцами северных и центральных областей были обращены в христианство, население южных султанатов, отстояв независимость, сохранило мусульманское вероисповедание и развивалось в изоляции от остальных филиппинских народов»¹⁰². Только во второй половине XIX в. моро были присоединены к колонии. Населяющее главным образом три южных острова архипелага (Минданао, Сулу и Палавана) моро с конца 60-х гг. начали вооруженную борьбу за национальную независимость. При этом боевики Национально-Освободительного Фронта Моро (MNLF) широко прибегают к террору. В апреле 1986 г. восставшими была образована Федеральная Республика Минданао (Federal Republic of Mindanao). 1 августа 1989 г. правительством Филиппин, идя навстречу сепаратистам, образовало Автономный Регион Мусульманского Минданао, но вооруженная борьба до сих пор продолжается, так как сепаратисты требуют полной независимости.



Республика Филиппины. Современная карта

По ШС Автономный Регион Мусульманского Минданао (ARMM) имеет почти 100 % шансы на отделение. Мало того, что а.д. региона *Котабаты* находится на расстоянии 2 МШ от *Манилы*, но и все административные центры всех 5 областей, входящих в регион, также находятся на расстоянии различных шагов столиц от главного города Филиппин: Магвинданао (*Маганой* — ШС), Сулу (*Холо* — ШС), Басилан (*Изабела* — 2 МШ), Тави-Тави (*Бонгао* — ШС), Южный Ланао (*Марави* — 2 МШ). Уникальный случай в истории феномена ШС! Отметим, что *г. Котабаты* с 1515 г. был столицей султана Магинданао, ставшего в 1899 г. частью Филиппин, а *Холо* — столицей султана Сулу (1457–1878 гг.).



ФЛАГ ARMM

¹⁰² Страны и народы. Юго-Восточная Азия. — М., 1979. — С. 271.

№	Адм. единица (16 регионов, 81 провинция)	Адм. центр	Площадь, кв. км	Население, 2007 г.	ШС
I	Иликос (Ilocos), Регион I, 4 провинции	Сан-Фернандо (San Fernando City), провинция Ла-Юнион (La Union)	12 840.2	4 669 000	
1	Северный Иликос (Ilocos Norte)	Лаоаг (Laoag)	3 399	514 000	МШ
II	Западный Висайс (Western Visayas), Регион VI, 7 провинций	Илойло (Iloilo)	20 827.6	6 712 000	МШ
2	Гуимарас (Guimaras)	Джордан (Jordan)	604	141 000	0,5 ШС
3	Илойло (Iloilo)	Илойло (Iloilo)	4 720	1 925 000	МШ
4	Негрос Оксиденталь (Negros Occidental)	Баколод (Bacolod)	7 926	2 566 000	0,5 ШС
5	Антикве (Antique)	Сан-Хосе-де-Буэнависта (San Jose de Buenavista)	2 522	471 000	МШ
III	Восточный Висайс (Easter Visays) (Регион VIII), 6 провинций:	Таклобан (Tacloban City), провинция Лейте (Leyte)	21 422.8	3 906 000	
6	Билиран (Biliran)	Навал (Naval)	555	140 000	0,5
7	Северный Самар (Northern Samar)	Катарман (Catarman)	3 499	501 000	МШ
8	Самар (Samar)	Катбалоган (Catbalogan)	5 591	641 000	0,5 ШС
IV	Северный Минданао (Northern Mindanao). Регион X, 5 провинций	Кагаян-де-Оро (Cagayan de Oro)			
9	Букиддон (Bukidnon)	Малабалай (Malaybalay)	8 294	1 060 000	2 МШ
IV	Давэо (Davao Southern Mindanao) Регион XI, 4 провинции:	Давэо (Davao City)	27 316.7	6 032 000	ШС
10	Давэо (Davao)	Давэо (Davao City)			ШС
11	Давэо (Davao del Sur)	Дигос (Digos)	6 378	1 906 000	ШС
12	Восточный Давэо (Davao Oriental)	Мати (Mati)	5 165	446 000	ШС
13	Компостела Валлей (Compostela Valley)	Набунтуран (Nabunturan)	4 667	580 000	ШС
V	Соксксагрен (Soccsksargen), или Центральный Минданао (Central Mindanao) Регион XII, 4 провинции	Котабаты (Cotabato)	14 454.8	2 945 000	2 МШ
14	Южный Котабото (South Cotabato)	Корондал (Koronadal)	4 489	1 103 000	ШС
15	Котабаты (Cotabato)	Кидапаван (Kidapawan)	6 566	959 000	ШС
16	Султан Кударат (Sultan Kudarat)	Исулан (Isulan)	4 715	587 000	ШС
VI	Сарангани (Sarangani)	Алабел (Alabel)	2 980	411 000	ШС
17	Карага (Caraga), Регион XIII, 5 провинций:	Бутуан (Butuan City)	18 847	2 290 000	
18	Южный Агусан (Agusan del Sur)	Просперidad (Prosperidad)	8 966	559 000	2 МШ
19	Южный Суриджао (Surigao del Sur)	Тандаг (Tandag)	4 552	502 000	2 МШ
VIII	Автономный Регион в Мусульманском Минданао (The Autonomous Region in Muslim Mindanao (ARMM), 6 провинций:	Султан Кударат (Sultan Kudarat)	11 638.3	2 957 000	2 МШ
20	Магвинданао (Maguindanao)	Маганой (Maganoy)	5 078	965 000	ШС
21	Сулу (Sulu)	Холо (Jolo)	1 600	620 000	ШС
22	Басилан (Basilan)	Изабела (Isabela)	1 372	333 000	2МШ
23	Тави-Тави (Tawi-Tawi)	Бонгао (Bongao)	1 087	322 000	ШС
24	Южный Ланао (Lanao del Sur)	Марави (Marawi)	3 873	800 000	2 МШ
КОЭФФИЦИЕНТ ШС по регионам 2: 16 = 125; по провинциям 24:81 = 0,296...					

Глава 4

АФРИКА

Африка доколониального периода (за исключением северной и северо-восточной части) находилась в доклассовом, догосударственном состоянии. Поэтому использование таких терминов, как «царство», «королевство», «княжество» применительно к этим обществам в значительной мере условно¹, поскольку они представляли собой простые союзы племен, а их так называемые столицы — примитивные сельские поселения. Колонизаторы принесли в Черную Африку цивилизацию и ее непременных спутников — города. Административные центры французских, немецких, английских, бельгийских, португальских колоний с обретением африканскими народами независимости стали столицами

молодых государств. Сегодня эти постколониальные африканские государства переживают непростой и часто драматичный период своего становления, поиск национального лица, идентичности. В процессе этого поиска неизбежно будет меняться количество африканских государств и их границы, поскольку ни на каком континенте нет столько разделенных между различными границами этносов, как в Африке.

В Африке насчитывается 53 суверенных международно-признанных государства. В 18 государствах, главным образом в силу их оптимальной площади, нет внутреннего ШС, поэтому за исключением Того мы не будем их анализировать в аспекте возможного распада.

ГОСУДАРСТВА АФРИКИ БЕЗ ВНУТРЕННЕГО ШС				
№	Государство	Столица	Площадь, кв. км	Население, 2007 г.
1	Бурунди	Бужумбура (Bujumbura)	27 834	8 075 000
2	Гамбия	Банжул (Banjul)	10 689	1 509 000
3	Гвинея-Бисау	Бисау (Bissau)	36 123	1 492 000
4	Джибути	Джибути (Djibouti)	23 200	791 000
5	Кабо-Верде	Прая (Praia)	4 033	494 000
6	Коморские острова	Морони (Moroni)	1 862	682 000
7	Лесото	Масеру (Maseru)	30 355	2 513 000
8	Маврикий	Порт-Луи (Port Louis)	2 040	1 292 000
9	Мадагаскар	Антананариву (Antananarivo)	587 041	18 996 000
10	Нигер	Ниамей (Niamey)	1 186 408	12 533 000
11	Руанда	Кигали (Kigali)	26 338	8 959 000
12	Сан-Томе и Принсипи	Сан-Томе (Sao Tome)	1 001	174 000
13	Свазиленд	Мбабане (Mbabane)	17 363	1 174 000
14	Сейшельские острова	Виктория (Victoria)	455	85 000
15	Сьерра-Леоне	Фритаун (Freetown)	71 740	5 160 000
16	Того	Ломе (Lome)	56 800	5 500 000
17	Уганда	Кампала (Kampala)	242 554	28 575 000
18	Экваториальная Гвинея	Малабо (Malabo)	28 051	1 120 000

¹ См.: Африка. Энциклопедический справочник. — Т. 1, М., 1986. — С. 50.

4.1. МАРОККО



ФЛАГ
КОРОЛЕВСТВА
МАРОККО
С 1915 г.

Официальное название: Королевство Марокко.

Площадь: 458,7 тыс. кв. км.

Столица: Рабат (Rabat).

Население: 30,5 млн (2007 г.).

Этнический состав: арабы Марокко — 74 %, берберы — 24,8 %, европейцы и другие — 1,2 %².

Религии: мусульмане (в основном сунниты) — 98,3 %; христиане — 0,7 %; иудеи — 0,2 %; другие — 1,8 %³.

Официальный(е) язык(и): арабский.

Государственное устройство: унитарная государство (конституционная монархия).

Административное деление: 16 вилайатов (регионов), включая столичный. Итого: 15 единиц без столичного региона.

Коэффициент внутреннего ШС: 0,133.

Марокко, с 1912 по 1956 гг. — протекторат Франции и Испании, стало независимым государством 2 марта 1956 г. Население состоит из двух этнических групп: семитской (арабы) и берберской. Арабы Марокко образовались в результате смешения древних коренных жителей страны — бербероязычных народов и проникших сюда в VII–XI вв. сравнительно немногочисленных арабских племен. Марокканские арабы сосредоточены почти исключительно на равнинах и степных плато, а также в городах. Берберы, сохраняющие в основном кочевой и полукочевой образ жизни, живут в горных районах и оазисах Сахары. Рифы занимают горную область Риф на севере страны.



ФЛАГ
РЕСПУБЛИКИ РИФ
1921–1926 гг.

Несмотря на обращение в ислам, берберы по мере сил сопротивляются арабскому и другому иностранному господству. В различные времена они образовывали свои государства, самым последним из которых

было государство рифов. В 1921–1926 гг. рифы в национально-освободительной борьбе против испанских и французских колонизаторов образовали так называемую

Республику Риф, столицей которой был *г. Адждир*, находящийся в МШ от *Рабата*. Но право рифов на самоуправление не признало даже независимое марокканское правительство, после того как королевство в 1957 г. стало независимым. Это привело к безуспешным восстаниям берберов в первые три года марокканского правления и в 80-х годах. Восстания проходили также в Атласе в 1973 г.

Есть два прогноза по поводу взаимоотношения арабов и берберов Марокко. Согласно первому — различие между этими этническими группами будет все больше стираться вследствие быстрой ассимиляции, особенно языковой. «Примерно половина берберов не знает берберских языков, и арабский стал для них родным языком. Берберы составляют четверть населения Марокко, а берберский язык знает лишь 13 % населения»⁴.

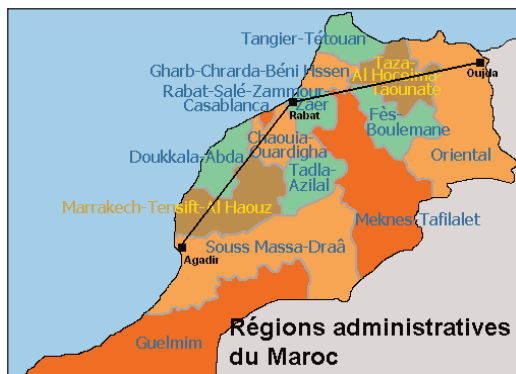
Тем не менее, по феномену ШС существует высокая вероятность выделения берберского этнополитического образования на юге и в горных районах Марокко, столицей которого станет город Агадир, поскольку *Агадир* лежит на расстоянии 0,5 ШС от *Рабата*⁵. Не исключено образование независимого государства или национально-территориальной автономии и на северо-востоке Марокко, в области

² Брук С.И., с. 525.

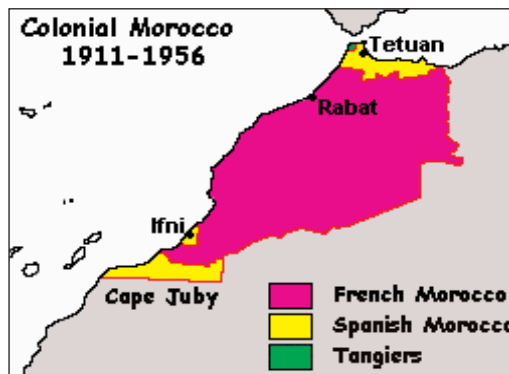
³ <http://www.worldstatesmen.org>

⁴ Брук С.И., с. 525–526.

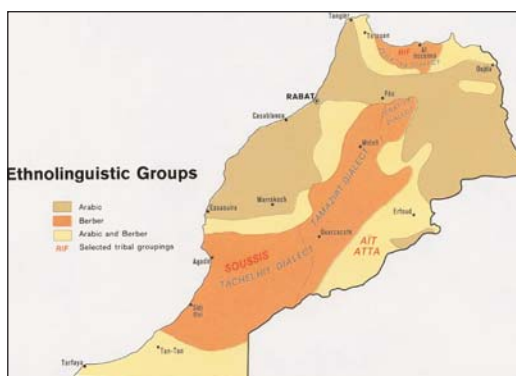
⁵ Авторы «Этнополитической карты XXI века» также прогнозируют самоопределение берберов в указанном районе со столицей Агадир — <http://svit21.narod.ru/afr1.html#36>



Марокко. Современная карта



Марокко. 1911–1956 гг.



Марокко. Этноты

Риф, поскольку, во-первых, там уже однажды существовало берберское государство, а во-вторых, а.ц. региона Восточный Ужда расположен на расстоянии МШ от Рабата.

Анклавы *Сеута* и *Мелилья* могут присоединиться к Марокко, поскольку расстояние между ними и *Рабатом* меньше МШ. Но поскольку *Сеута* находится на расстоянии 0,5 ШС от *Мадрида*, выступающего таким образом в роли материнской столицы, вполне вероятно, что *Сеута* и после присоединения будет обладать особым статусом.

Марокко является сложным государством: на юге и севере Марокко существовали испанские протектораты *Тетуан* и *Ифни*, присоединенные к Марокко в 1956 г. Поэтому при соответствующих условиях они могли бы отделиться от *Рабата* и без действия феномена ШС, но поскольку в настоящее время они не являются а.ц. вилайатов, их сецессия маловероятна.

№	Адм. единица	Адм. центр	Площадь, кв. км	Население, 2007 г.	ШС
1	Сус-Масса-Дараа (Souss — Massa — Daraa)	Агадир (Agadir)	70 880	3 255 000	0,5 ШС
2	Восточный (Oriental)	Ужда (Oujda)	82 820	1 958 000	МШ
КОЭФФИЦИЕНТ ШС 2:15 = 0,133...					

4.2. ЗАПАДНАЯ САХАРА



ФЛАГ САДР С 1976 г.

Официальное название: Сахарская Арабская Демократическая Республика (САДР)

Площадь: 266 тыс. кв. км.

Столица: Эль-Аюн (El Aaiun).

Население: 456 тыс. (2007 г.).

Этнический состав: почти все население составляют арабы Западной Сахары, или мавры⁶.

⁶ Брук С.И., с. 493.

Религии: преобладает ислам суннитского направления⁷.

Официальный(е) язык(и): арабский, французский, испанский.

Государственное устройство: унитарная республика, независимая с 27 февраля 1976 г., аннексированная Марокко в 1979 г.

Административное деление: 4 провинции, включая столичную. Итого: 3 единицы без столичной провинции.

Коэффициент внутреннего ШС: 0,333.

Почти все население страны составляют арабы Западной Сахары, или мавры. Мавры — потомки берберов, смешавшихся с арабами и негроидными племенами Западной Африки. Сохраняется родовое деление — около 20 племен. Население говорит на диалекте арабского языка — хасания, в котором имеется много слов берберского происхождения.

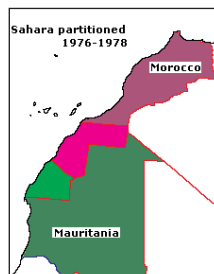
Современная территория Западной Сахары сформировалась в результате ее захвата Испанией и договоров с Францией. Окончательно территория страны как испанской колонии под названием Испанская Сахара с а.д. Кабо-Хуби (ныне Эль-Аюн) была сформирована в 1934 г. Движение к самоопределению началось в 60-е годы. Испания обещала ООН дать западным сахарцам самоуправление. Однако когда это обещание выполнено не было, западные сахарцы организовали Фронт освобождения Сегьет-эль-Хамра и Рио-де-Оро (The Popular Front for the Liberation of Saguiet el Hamara and Rio de Oro — POLISARIO). В 1976 году Испания передала управление Западной Сахарой временной марокканско-мавританской администрации. Западная Сахара была разделена между Мавританией и Марокко по 24-й параллели.

27 февраля 1976 года Национальный Фронт освобождения ПОЛИСАРИО объявил о создании Сахарской Арабской Демократической Республики — САДР, признанной впоследствии 57 государствами мира. Мавритания отказалась от всяких претензий на Западную Сахару. Однако Марокко до сих пор претендует на эту страну и осуществляет ее управление. Так как Марокко и ПОЛИСАРИО не могут достигнуть соглашения по референдуму самоопределения (проблема состоит в том, кому позволят голосовать в этом регионе с преобладающим кочевым населением),

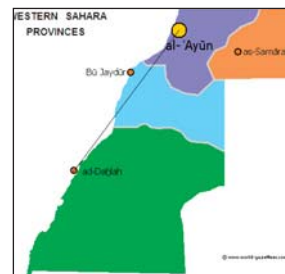
деятельное участие в решении проблемы самоопределения Западной Сахары, а точнее ее освобождения от экспансии Марокко, должны принять международные институты, в первую очередь ООН. Но ООН предпочитает откладывать решение и для начала планирует сформировать автономную область Западная Сахара в пределах Марокко, а также (возможно) организовать референдум через пять лет.

На основе феномена ШС можно сделать однозначный вывод: Эль-Аюн, находящийся в ШС от Нуакишота — столицы Мавритании и Рабата — столицы Марокко, также станет столицей независимого арабского государства.

САДР в случае своего самоопределения потенциально может распаться на более мелкие государства, по крайней мере на два по линии Север-Юг: между а.д.



Разделенная
Западная Сахара



Провинции
Западной Сахары



Мавритания, Западная Сахара и Марокко.
Современная карта

⁷ Там же.

южной провинции Вад-Дахаб *г. Дахла* и *Эль-Аюном* — МШ, тем более, что САДР является сложносоставным государством:

южная часть принадлежала Мавритании, северная — Марокко, но это распад может быть делом не самого близкого будущего.

№	Адм. единица	Адм. центр	Площадь, кв. км	Население, 2007 г.	ШС
1	Вад-Дахаб (Wad-ad-Dahab)	Дахла (Ad-Dahlah)	136 000	120 000	МШ
КОЭФФИЦИЕНТ ШС 1:3 = 0,333...					

4.3. АЛЖИР



ФЛАГ
РЕСПУБЛИКИ
АЛЖИР
С 1962 г.

Официальное название: Алжирская Народная Демократическая Республика.

Площадь: 2,38 млн кв. км.

Столица: Алжир (Algiers).

Население: 33,5 млн (2007 г.).

Этнический состав: арабы Алжира — 59,1 %; берберы — 23,2 %; арабизированные берберы — 3 %; арабы-бедуины — 14,5 %; европейцы — 0,2 % (2000 г.)⁸.

Религии: мусульмане сунниты (государственная религия) — 99 %, христиане и иудеи — 1 %⁹.

Официальный(е) язык(и): арабский.

Государственное устройство: унитарная республика.

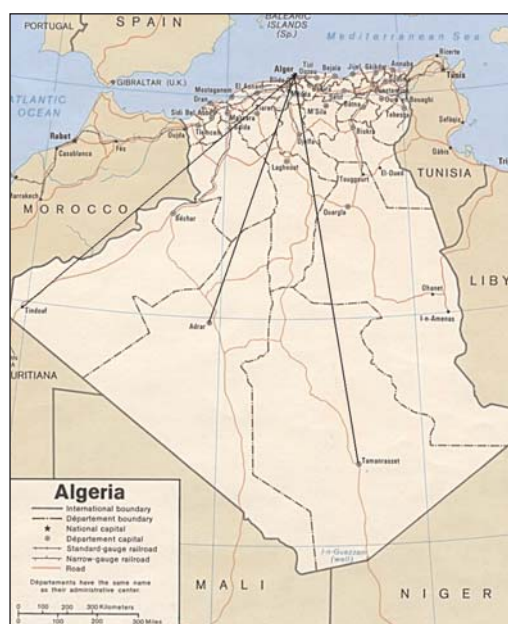
Административное деление: 48 вилайатов (областей), включая столичный. Итого: 47 единиц без столичной области.

Коэффициент внутреннего ШС: 0,234.

Алжир — государство с искусственными границами, образованными во времена османского господства. Коренное население страны — берберы — имеют долгую историю сопротивления арабскому правлению, несмотря на исламизацию в XIII столетии. Они образовывали свои королевства и вскоре после арабского вторжения, и вплоть до XVI столетия, причем ислам в этом случае сыграл мощную цивилизующую роль (как и вообще в Африке). После превращения Алжира в османскую, а затем французскую колонию берберы неоднократно поднимали восстания против колонизаторов.

После образования независимого арабского государства в 1963 году началась усиленная арабизация страны, арабский язык стал единственным официальным языком Алжира. Культурно-языковая и политическая дискриминация послужила причиной формирования берберских по-

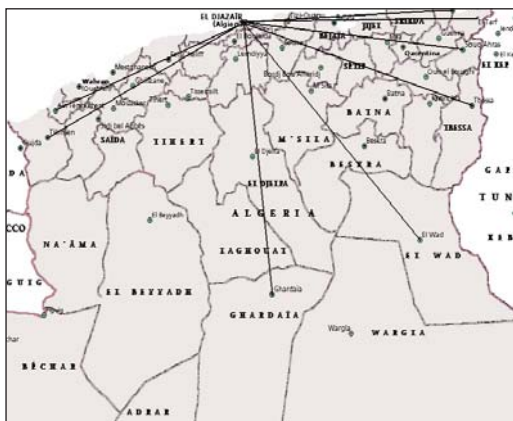
литических партий, самая крупная из которых, FFS (Socialist Forces Front), борется за придание официального статуса языку берберов и автономию для областей



Алжир. Современная карта

⁸ <http://www.worldstatesmen.org>

⁹ Там же.

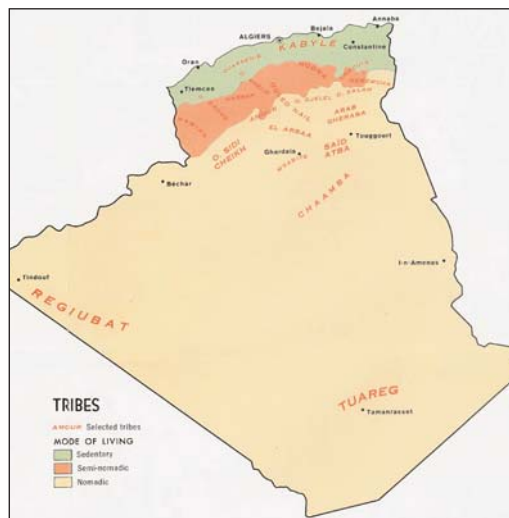


Северный Алжир. Современная карта

и регионов, в которых проживают преимущественно берберы¹⁰.

По ШС вероятно образование на юге Алжира автономного или независимого государства берберов туарегов, поскольку а.д. огромной по площади области Таманрассет — г. Таманрассет находится от столицы Алжира на расстоянии 1,5 ШС¹¹.

Поскольку столица Алжира находится на окраине страны, то, учитывая большую площадь государства, в Алжире, помимо Таманрассета, наблюдается еще 10 критических точек — городов, которые при благоприятных для них и соответственно не-



Алжир. Этноты

благоприятных для целостности Алжира обстоятельствах могут стать столицами новых государств. Отметим, что с позиций феномена ШС остается мало шансов для территориального самоопределения кабиллов, народа берберской группы, ведущего многолетнюю вооруженную борьбу против арабов, поскольку они населяют вилайеты, слишком близко расположенные к столице страны.

№	Адм. единица	Адм. центр	Площадь, кв. км	Население, 2007 г.	ШС
1	Адрар (Adrar)	Адрар (Adrar)	443 782	348 200	ШС
2	Айн-Темушент (Ain-Temouchent)	Айн-Темушент (Ain-Temouchent)	2 432	353 500	МШ
3	Аннаба (Annaba)	Аннаба (Annaba)	1 410	609 000	МШ
4	Гардая (Ghardaia)	Гардая (Ghardaia)	78 107	356 000	МШ
5	Эль-Уэд (el-Oued)	Эль-Уэд (el-Oued)	69 434	643 000	0,5 ШС
6	Сук-Ахрас (Souk-Ahras)	Сук-Ахрас (Souk-Ahras)	4 029	416 000	МШ
7	Таманрассет (Tamanrasset)	Таманрассет (Tamanrasset)	619 360	206 000	1,5 ШС
8	Эль-Тарф (el-Tarf)	Эль-Тарф (el-Tarf)	2 968	402 000	0,5 ШС
9	Тибесса (Tebessa)	Тибесса (Tebessa)	14 207	648 000	0,5 ШС
10	Тлемсен (Tlemcen/Tilimsen)	Тлемсен (Tlemcen/Tilimsen)	9 408	912 000	МШ
11	Тиндурф (Tindouf)	Тиндурф (Tindouf)	182 838	50 100	1,5 ШС
КОЭФФИЦИЕНТ ШС 11:47 = 0,234...					

¹⁰ См. <http://www.cidcm.umd.edu/mar>

¹¹ Аналогичный прогноз высказывают авторы «Этнополитической карты XXI века».

4.4. ТУНИС



ФЛАГ
ТУНИСА
С 1831 г.
(С ИЗМЕНЕНИЯМИ)

Официальное название: Тунисская Республика

Площадь: 163,6 тыс. кв. км.

Столица: Тунис (Tunis).

Население: 10,3 млн (2007 г.).

Этнический состав: арабы Туниса — 97 %, берберы — 1 %, турки, французы, итальянцы и другие — 2 %¹².

Религии: мусульмане — 98 %, христиане — 1 %, иудеи — 1 %¹³.

Официальный(е) язык(и): арабский.

Государственное устройство: унитарная республика.

Административное деление: 24 гувернората (провинции), включая столичную. Итого: 23 единицы без столичного гувернората.

Коэффициент внутреннего ШС: 0,043.

Тунис стал независимым государством в марте 1956 г. До этого с 1881 г. он был протекторатом Франции, от которой и получил свои современные границы.

Тунис — одна из самых однородных в этно-религиозном аспекте стран мира. Подавляющая часть его населения — арабы Туниса, исповедующие ислам суннитского толка. Поэтому, по мнению львовских этнополитиков, прогнозировать раздел страны, обладающей к тому же площадью, близкой к оптимальной, нет оснований. С позиций феномена ШС можно указать на «критическую точку» разрыва территории Туниса, связанную с местоположением столицы *Триполи* не в географическом центре страны, а на ее окраине. Это *г. Татавин*, а.д. одноименного губернаторства, находящийся на расстоянии МШ от *Триполи*.



Тунис. Современная карта

№	Адм. единица	Адм. центр	Площадь, кв. км	Население, 2007 г.	ШС
1	Татавин (Tataouine)	Татавин (Tataouine)	38 889	157 000	МШ
КОЭФФИЦИЕНТ ШС 1:23 = 0,043...					

¹² <http://www.state.gov/r/pa/ei/bgn/5439.htm>

¹³ Там же.

4.5. ЛИВИЯ



ФЛАГ
РЕСПУБЛИКИ
ЛИВИЯ
С 1977 г.
ВРЕМЕННЫЙ

Официальное название: Великая Социалистическая Народная Ливийская Арабская Джамахирия.

Площадь: 1,78 млн кв. км.

Столица: Триполи (Tripoli).

Население: 6,29 млн (2007 г.).

Этнический состав: арабы Ливии — 83,8 %; арабы Египта — 4,8 %; берберы — 5,7 %, другие — 5,7 %¹⁴.

Религии: мусульмане сунниты — 97 %, другие — 3 % (1995 г.)¹⁵.

Официальный(е) язык(и): арабский.

Государственное устройство: унитарная республика.

Административное деление: 34 муниципальных округов, включая столичный. Итого: 33 единицы без столичного округа.

Коэффициент внутреннего ШС: 0,121.



Ливия. Современная карта

До итальянской оккупации в результате итало-турецкой войны 1911–1912 гг. Ливия состояла из трех исторических областей — Феццана, Киренаики и Триполитании. В 1934 г. итальянцы объединили их в одну колонию с а.д. в древнем *Триполи*, находящемся на расстоянии ШС от *Рима*. С 1943 г. в результате военного поражения Италии в годы Второй мировой войны Ливия перешла под управление Великобритании и Франции. В декабре 1951 г. было провозглашено независимое государство — Соединенное Королевство Ливия — федерация в составе трех исторических провинций: Киренаика (а.д. *Бенгази*, до 1969 г. — вторая столица Ливии),

Триполитании (столица провинции и столица государства *Триполи*), Феццан (столица *Себха*). В 1963 г. Ливия стала унитарным государством.

В настоящее время в Ливии нет сепционистских движений, но по феномену ШС Ливия имеет 4 критические точки в современном административно-территориальном устройстве (если это устройство изменится, то в Ливии критические точки распада останутся в силу ее территориальных размеров), которые при соответствующих условиях могут превратиться в новые столицы.

Поскольку Ливия является составным государством, то при определенных условиях возможен ее распад на составные образующие части. Тем более, что исторические провинции Ливии имели в прошлом опыт государственности, хоть и кратковременный.



ФЛАГ
РЕСПУБЛИКИ
ТРИПОЛИТАНИЯ
1918–1923 гг.

Триполитания в 1327 г. стала султанатом. После распада Османской империи 16 ноября 1918 г. было объявлено о создании Триполитанской Республики, но она была аннексирована Италией в ноябре 1922 г.

Феццан в 918 г. стал султанатом, в 1190 г. был аннексирован Египтом. 1 января был объединен с Триполитанией и Киренаикой в итальянскую Ливию.

¹⁴ Брук С.И., с. 511.

¹⁵ <http://www.worldstatesmen.org>



ФЛАГ ЭМИРАТА
КИРЕНАИКА
1946-1951 гг.

Киренаика после окончания Второй мировой войны в октябре 1946 г. объявила об образовании эмирата, который просуществовал до включения его в 1951 г. в Ливию.



Три исторических
региона Ливии

№	Адм. единица	Адм. центр	Площадь, кв. км	Население, 2007 г.	ШС
1	Гадемес (Ghadamis)	Гадемес (Ghadamis)	70 758	224 000	МШ
2	Аль-Джуфра (Al Jufrah)	Хан (Hun)	117 410	50 000	0,5 ШС
3	Аль-Бутнан (Al Butnan, бывший Tubruq)	Тобрук (Tubruq)	83 860	170 000	ШС
4	Дерна (Darnah)	Дерна (Darnah)	21 390	201 000	2 МШ
КОЭФФИЦИЕНТ ШС 4:33 = 0,121...					

4.6. ЕГИПЕТ



ФЛАГ
РЕСПУБЛИКИ
ЕГИПЕТ
С 1953 г.
(С ИЗМЕНЕНИЯМИ)

Официальное название: Арабская Республика Египет.

Площадь: 1 млн кв. км.

Столица: Каир (Cairo).

Население: 72,5 млн (2007 г.).

Этнический состав: арабы Египта — 84,1 %; арабы Судана — 5,5 %; арабизированные берберы — 2 %; бедуины — 2 %; цыгане — 1,6 %; другие — 4,8 % (2000 г.)¹⁶.

Религии: мусульмане сунниты — 89 %, христиане (копты) — 11 % (1997 г.)¹⁷.

Официальный(е) язык(и): арабский.

Государственное устройство: унитарная республика.

Административное деление: 29 мухафаз (губернаторств), включая столичное. Итого: 28 единиц без столичного губернаторства.

Коэффициент внутреннего ШС: 0,179.

Современные границы Египта были образованы, когда Египет входил в состав Османской империи (1517–1914 гг.), а впоследствии с 1914 по 1922 гг. был английским протекторатом. 19 апреля 1923 г. Египет стал конституционной монархией, а в апреле 1953 г. был провозглашен республикой. В 1899–1953 гг. Египет совместно с Великобританией осуществлял кондоминиум над Суданом, хотя на самом деле Судан был английской колонией.

Этнический состав населения Египта практически однороден. Подавляющее

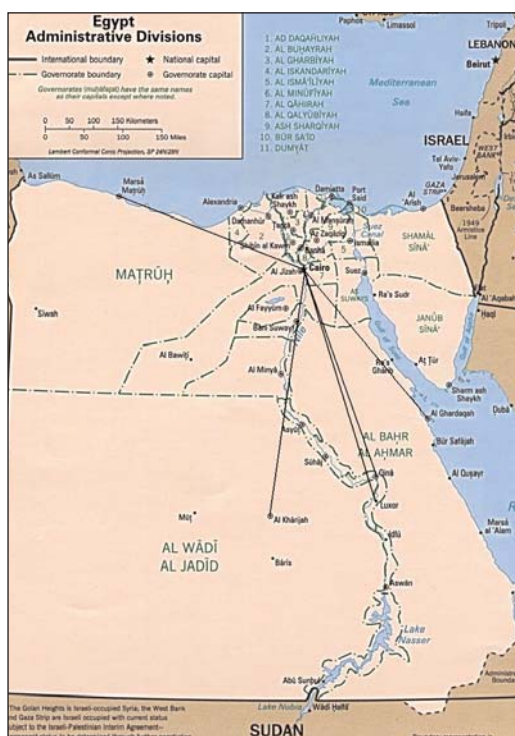
большинство составляют арабы Египта. Более 99 % всего населения страны сосредоточено в дельте и долине Нила, зоне Суэцкого канала и немногочисленных оазисах. В этих районах, площадь которых составляет всего 35,5 тыс. кв. км, средняя плотность населения превышает 1200 чел. на 1 кв. км, на остальной территории имеется лишь редкое кочевое и полукочевое население, и плотность здесь не достигает и 1 чел. на 1 кв. км¹⁸.

В последнее время наблюдается рост политического интереса к доарабским

¹⁶ <http://www.worldstatesmen.org>

¹⁷ Там же.

¹⁸ Брук С.И., с. 486.



Египет. Современная карта

истокам египетской государственности. В 2004 г. была основана партия Египетская Отчизна (Egypt the Motherland – *Misr Al Um*). Ее глобальная цель – восстановление наследства египетских фараонов, в противоположность исламизму, насеризму и провалившемуся «арабскому проекту». Партия предполагает изгнать слово *арабская* из официального названия страны и возродить изучение египетского языка¹⁹. Развитие этих процессов может привести к цивилизационному разделению Египта, тем более что в стране существуют около 7 млн неомусульманенных египтян – хранителей древней культуры, и христиан-коптов.

Учитывая историческую неидентичность Северного и Южного Египта, приводившую к постоянному расколу страны на Нижний и Верхний Египет (см. главу 1.2. «Древний Египет»), то вполне вероятно и будущее разделение Египта. По феномену ШС в Египте возможно образование новых столиц в городах *Мерса-Матрух* на Западе, *Эль-Гурдака* – на Юго-Востоке, *Эль-Харга*, *Кена*, *Луксор* – на Юге. Причем наиболее вероятной столицей может стать *Луксор (Фивы)*.

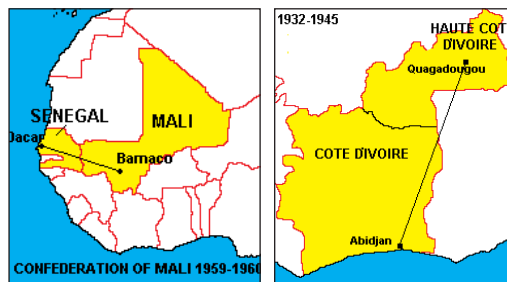
№	Адм. единица	Адм. центр	Площадь, кв. км	Население, 2007 г.	ШС
1	Эль-Бахр-эль-Ахмар (Красное море) (Al Bahr al Ahmar)	Эль-Гурдака (Al-Ghurdaqah)	203 685	183 000	МШ
2	Матрух (Matruh)	Мерса-Матрух (Marsa Matruh)	212 112	262 000	МШ
3	Вади – Эль-Гедид (Новая Долина) (Al Wadi al Jadod)	Эль-Харга (Al-Kharjiah)	376 505	166 000	0,5 ШС
4	Кена (Qina)	Кена (Qina)	1 850	2 877 000	МШ
5	Луксор	Луксор (Luxor)	55	438 000	0,5 ШС
КОЭФФИЦИЕНТ ШС 5:28 = 0,179...					

¹⁹ Political Parties of the World, 6th edition, Edited by Bogdan Szajkowski. – John Harper Publishing 2005. – P. 193.

4.7. ФРАНЦУЗСКАЯ ЗАПАДНАЯ АФРИКА

Французская Западная Африка — политико-административное объединение Французских колоний, куда в 1958 г. входили Сенегал (а.д. *Дакар*), Мавритания (*Нуакшот*), французский Судан (ныне Гвинея, *Бамако*), Французская Гвинея (ныне Мали, *Конакри*), Берег Слоновой Кости (ныне Кот-де-Вуар, *Абиджан*), Верхняя Вольга (ныне Буркина Фасо, *Уагадугу*), Дагомея (ныне Бенин, *Порто-Ново*), Нигер (*Ниамей*). В 1958 г. эти страны приобрели автономию, а в 1960 г. — независимость.

В 1958 г. территориальная ассамблея Французского Судана приняла решение о создании Суданской Республики в рамках Французского Сообщества. В 1960 г. была образована Федерация Мали, в которую вошли Судан и Сенегал. Однако вскоре, в августе 1960 г., эта федерация распалась, и 22 сентября было объявлено о создании Республики Мали, что не удивительно, так как между *Дакаром* и *Бамако*, столицей Мали — ШС.



Конфедерация Мали

Кот-д'Ивуар
и Верхняя Вольга

Все административные центры, за исключением *Уагадугу*, были основаны французскими колонистами. В 1983 г. столицей Кот-д'Ивуар стал г. *Ямусукро*.

На карте мы видим, как столицы этих граничащих друг с другом государств связаны между собой ШС. *Дакар* — *Нуакшот*: МШ; *Дакар* — *Бамако*: ШС; *Нуакшот* — *Бамако*: ШС; *Бамако* — *Абиджан*: 2 МШ; *Абиджан* — *Уагадугу*: 2 МШ; *Уагадугу* — *Ниамей*: МШ. И только две столицы — *Конакри* и *Порто-Ново* не связаны ШС со столицами граничащих государств.



Государства, входившие в ФЗА. Современная карта

4.8. МАВРИТАНИЯ



ФЛАГ
РЕСПУБЛИКИ
МАВРИТАНИЯ
С 1959 г.

Официальное название: Исламская Республика Мавритания.

Площадь: 1 млн кв. км.

Столица: Нуакшот (Nouakchott).

Население: 3 млн. (2007 г.).

Этнический состав: арабы Западной Сахары (мавры) — 81,5 %; нигер-конго (волоф, тукулер, манде, фульбе) — 17 %; другие — 1,5 %²⁰.

Религии: мусульмане сунниты — 99,1 %, традиционные верования — 0,5 %, христиане — 0,3 %, другие — 0,1 % (2000 г.)²¹.

Официальный(е) язык(и): арабский.

Государственное устройство: унитарная республика.

Административное деление: 12 областей и автономный столичный округ.

Итого: 12 единиц без столичного округа.

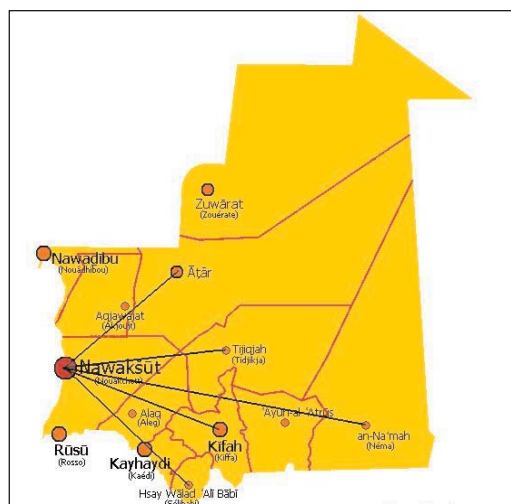
Коэффициент внутреннего ШС: 0,416.

Начиная с первого тысячелетия нашей эры кочевые берберские племена, владельцы лошадей и верблюдов, пришедшие с севера, селились на территории современной Мавритании, находившейся в процессе опустынивания. Они подчинили черных сельскохозяйственных рабочих, превратив их в рабов. В XVI в. берберские народы в свою очередь были завоеваны арабами. К этой эпохе относится структурирование социальной структуры мавританского общества: на вершине находились берберы — ученые и коммерсанты, и арабы — воины; внизу — черные рабы, выполняющие сельскохозяйственные задачи. Французы проникли в страну в 1858 г. В 1920 г. Мавритания стала французской колонией и была присоединена к Французской Западной Африке. Традиционное рабство было официально уничтожено, но осталось непоколебимым в мавританском мышлении.

Независимость Мавритании была провозглашена 28 ноября 1960 г., несмотря на протесты Марокко и Лиги Арабских Государств (ЛАГ), которые заявили, что страна является «неотъемлемой частью Марокко». Становление нового государства все же произошло, и по феномену ШС это было вполне объяснимо: между *Нуакшотом*, столицей Мавритании, и *Рабатом*, столицей Марокко, — 2 ШС. В 1970 г. Марокко все же признало Мавританию, а через три года Мавритания стала членом ЛАГ.

4/5 всего населения страны составляют арабы Мавритании, или мавры, потомки берберов, смешавшихся с арабами, живущие повсеместно в северных и центральных районах. Почти 2/5 из них ведет кочевой образ жизни. Себя мавры называют «эльбейдан» — белыми людьми, по-видимому, в отличие от негроидных народов южных районов страны, примыкающих к Сенегалу. Большинство их, за исключением фульбе, ведет оседлый образ жизни.

Таким образом, страна разделена между двумя главными группами народов — с одной стороны, арабо-берберами, или маврами (откуда название *Мавритания* — страна мавров), с другой стороны, негроафриканскими: волоф, тукулер, манде, фульбе и др. В течение последних лет



Мавритания. Современная карта

²⁰ Брук С.И., с. 516.

²¹ <http://www.worldstatesmen.org>

сильно обострилось соперничество между традиционно господствующими маврами и неграми-африканцами, которые не желают принимать больше господства первых. Из-за длительного периода засухи в 70-е годы прошлого века, кочевые мавры и оседлые черные народности переселились в города, и это стало началом межэтнической напряженности. Страна, начиная с 1980 г., пережила череду государственных переворотов; некоторые из них благоприятствовали маврам, другие — негро-африканцам. В 1989 г. борьба за права негро-африканской группы вовлекла страну в конфронтацию с Сенегалом: десятки тысяч черных животноводов были высланы в Сенегал, который в ответ выслал в Мавританию 100 000 мавританцев, живших в Сенегале²².

Мавритания имеет достаточно высокий коэффициент внутреннего ШС, поэтому сецессия «критических» регионов вполне вероятна. В первую очередь это южная область с преимущественно негритянским населением — Гидимака, а.д. *Селибаби* (0,5 ШС от *Нуакшота*), а также западные области Асаба, Ход-эш-Шарки, Тагант, Адрар, административные центры которых *Киффа*, *Нема*, *Тиджикжа* и *Атар* находятся на расстоянии 0,5 ШС, ШС, 0,5 ШС и МШ от *Нуакшота*. Но как будет происходить сецессия этих областей, и превратится ли вообще потенциальная возможность сецессии, на которую указывает ШС, в реальность, сказать ничего нельзя, поскольку в стране отсутствуют сецессионистские партии и движения.

№	Адм. единица	Адм. центр	Площадь, кв. км	Население, 2007 г.	ШС
1	Адрар (Adrar)	Атар (Atar)	215 300	59 000	МШ
2	Асаба (Assaba)	Киффа (Kiffa)	36 600	301 000	0,5 ШС
3	Гидимака (Guidimaka)	Селибаби (Selibaby)	10 300	234 000	0,5 ШС
4	Ход-эш-Шарки (Hodh ech-Chargui)	Нема (Nema)	182 700	308 000	ШС
5	Тагант (Tagant)	Тиджикжа (Tidjikdja)	95 200	65 000	0,5 ШС
КОЭФФИЦИЕНТ ШС 5:12 = 0,416...					

4.9. СЕНЕГАЛ



ФЛАГ
РЕСПУБЛИКИ
СЕНЕГАЛ
с 1960 г.

Официальное название: Республика Сенегал.

Площадь: 196,7 тыс. кв. км.

Столица: Дакар (Dakar).

Население: 11 млн (2007 г.).

Этнический состав: западноатлантическая подгруппа — 89 % (в том числе волоф и лебу — 36 %, фульбе — 18 %, серер — 17 %, тукулер — 9,7 %; дьола — 8 %; другие — 0,3 %), подгруппа манде — 8,8 % (из них мандинка/малинке — 6,5 %; сонинке/сараколе — 2 %; другие — 0,3 %), мавры и другие — 2,2 %²³.

Религии: мусульмане — 95 %, христиане — 4 %, традиционные верования — 1 %²⁴.

Официальный(е) язык(и): французский.

Государственное устройство: унитарная республика.

Административное деление: 11 областей, включая столичную. Итого: 10 единиц без столичной области.

Коэффициент внутреннего ШС.: 0,1.

²² <http://www.tlfq.ulaval.ca/axl/afrique/mauritanie.htm>

²³ Брук С.И., с. 546.

²⁴ <http://www.state.gov/r/pa/ei/bgn/2862.htm>



Сенегал. Современная карта

Львовские этнополитики отмечают, что, в отличие от других стран Африки, распад Сенегала маловероятен, поскольку высокий уровень национального сознания народа волоф и близкого к нему народа фульбе, которые составляют свыше половины населения, выступит в качестве консолидирующего фактора, «вследствие чего Сенегал станет национальным государством сенегальцев. Отсоединение юго-восточной части, населенной народами группы манде, маловероятно»²⁵.

Тем не менее, по феномену ШС отделение юго-восточной части страны — области Тамбакунда, населенной народами

манде, вполне вероятно, поскольку одноименный а.ц. этой области находится на расстоянии МШ от *Дакара*. Это отделение, как и многие другие, может произойти поэтапно, особенно если этнос еще не готов принять на себя бремя полного самоуправления: через федерализацию и автономию — к независимому государству.

С 1982 г. в стране существует активное сепаратистское движение, ведущее вооруженную борьбу — Движение Демократических Сил Казаманса (MFDC) — региона,

ФЛАГ MFDC
С 1988 г.

состоящего из двух провинций, Зигиншор и Колда, отделенных от основной территории страны Гамбией и входивших до конца XIX в. в португальскую колонию. Однако с позиций феномена ШС полное самоопределение Казаманса маловероятно, поскольку а.ц. этих двух провинций расположены на расстоянии меньше МШ. Также нужно отметить, что движение самоопределения дьола, основной этнической группы Казаманса, не поддерживается ни другими этническими группами региона, ни дьола, живущими в столице страны Дакаре.



Сенегал. Этноты

№	Адм. единица	Адм. центр	Площадь, кв. км	Население, 2007 г.	ШС
1	Тамбакунда (Tambacounda)	Тамбакунда (Tambacounda)	59 602	686 000	МШ
КОЭФФИЦИЕНТ ШС 1:10 = 0,1					

²⁵ Этнополитическая карта XXI века. — <http://svit21.narod.ru/afr2.html#47>

4.10. МАЛИ



ФЛАГ
РЕСПУБЛИКИ
МАЛИ
С 1961 г.

Официальное название: Республика Мали.

Площадь: 1,24 млн кв. км.

Столица: Бамако (Bamako).

Население: 10,9 млн (2007 г.).

Этнический состав: подгруппа манде — 50,1 % (из них: бамана/бамбара — 32 %; сонинке — 8,8 %; мандинка/малинке — 6,6 %; другие — 2,7 %); подгруппа гур/вольтийская — 18,7 % (из них: сенуфо — 12 %; догон — 4 %; другие — 2,7 %); западноатлантическая подгруппа — 14 % (в основном все фульбе); туареги — 7,3 %; сонгаи — 7,1 %; мавры — 1,6 %; другие 1,2 %²⁶.

Религии: мусульмане — 82 %, традиционные верования — 16 %, христиане — 2 % (2000 г.)²⁷.

Официальный(е) язык(и): французский.

Государственное устройство: унитарная республика.

Административное деление: 8 областей и столичный дистрикт. Итого: 8 единиц без столичного дистрикта.

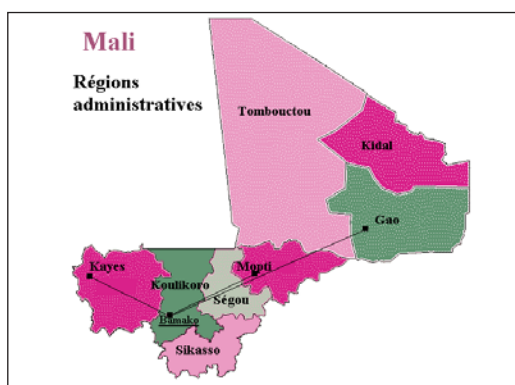
Коэффициент внутреннего ШС: 0,375.

Наиболее конфликтной этнической группой в стране выступает группа туарегов, проживающая на территории Мали с XVIII в. В социально-политическую структуру современного Мали туареги интегрированы слабо. В их среде развиты родоплеменные социальные связи. Занимаются преимущественно скотоводством. По конфессиональной принадлежности туареги — мусульмане-сунниты. Они неоднократно выступали против правительства республики, которое, по их мнению, ущемляет права туарегов. Крупное выступление было в 1963 г., оно проходило под национальными лозунгами. Восстание было жестоко подавлено, и под давлени-

ем правительства значительная часть туарегов была переселена в Алжир и Ливию. Следующее крупное выступление туарегов произошло в 1990 г., причем движение начало принимать крайне радикальные формы: создание собственных вооруженных отрядов, территориальные и экономические притязания на соседние территории, населенные другими этносами и этническими группами. Эти действия привели к жестким мерам по наведению конституционного порядка на территории Мали, населенной туарегами. Боевые действия приняли затяжной характер и продолжались до 1992 г. При посредничестве Алжира в апреле 1992 г. был подписан пакт о прекращении боевых действий и примирении сторон, важной составляющей которого был пункт о привлечении туарегов в сферу государственного управления. Реализация этого документа началась в 1996 г. На настоящий момент требования туарегов полностью не выполнены, и конфликт перешел в стадию «тлеющего»²⁸.

По ШС наиболее вероятно отделение следующих областей:

1. Гао, населенная преимущественно туарегами, а.э. *Gao* — исторический Каукау (Kawkaw), один из самых старых центров торговли в Западной Африке, столица



Мали. Современная карта

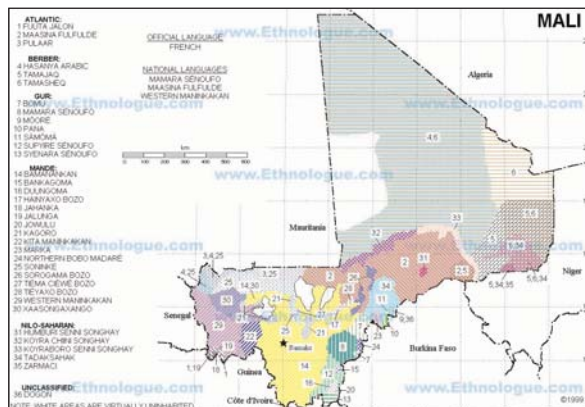
²⁶ Брук С.И., с. 522.

²⁷ <http://www.worldstatesmen.org>

²⁸ <http://www.tlfq.ulaval.ca/axl/afrique/mali.htm>

«империи» Сонгай в начале XI столетия; город процветал как главный сахарский центр торговли рабами, золотом, медью и солью. Между *Гао* и *Бамако* — ШС.

2. Каес, а.ц. *Каес* — МШ от *Бамако*.
3. Мопти, населенная сонгаи и частично фульбе, а.ц. *Мопти* — МШ от *Бамако*²⁹.



Мали. Этноты

№	Адм. единица	Адм. центр	Площадь, кв. км	Население, 2007 г.	ШС
1	Гао (Gao)	Гао (Gao)	170 572	380 000	ШС
2	Каес (Kayes)	Каес (Kayes)	197 760	1 900 000	МШ
3	Мопти (Mopti)	Мопти (Mopti)	88 752	1 509 000	МШ
КОЭФФИЦИЕНТ ШС 3:8 = 0,375					

4.11. БУРКИНА ФАСО



ФЛАГ
БУРКИНА ФАСО
С 1984 г.

Официальное название: Буркина Фасо.

Площадь: 267,95 тыс. кв. км.

Столица: Уагадугу (Ouagadougou).

Население: 12,3 млн (2007 г.).

Этнический состав: группа нигер-конго, подгруппа гур (вольтийская) — 77 % (из них: моси — 48 %; лоби — 7 %; бобо — 7 %; сенуфо — 5,3 %; гуси — 5 %; гурма — 4,7 %); подгруппа манде — 8,8 % (из них само — 2,8 %; сонике — 2,4 %; биса — 2 %; другие 1,5 %); западноатлантическая группа: фульбе — 8,3 %; туареги — 3,3 %; сонгаи — 1,5 %; другие и неизвестные — 1,1 %³⁰.

Религии: мусульмане — 48,6 %, традиционные верования — 34 %, протестанты — 5,2 %, католики — 9,5 % (2000 г.)³¹

Официальный(е) язык(и): французский.

Государственное устройство: унитарная республика.

Административное деление: 45 провинций, включая столичную. Итого: 44 единицы без столичной провинции.

Коэффициент внутреннего ШС: 0,045.

²⁹ Образование нового государства Сонгаи со столицей в Мопси прогнозируют и авторы «Этнополитической карты XXI века». — <http://svit21.narod.ru/afr1.html#34>

³⁰ Брук С.И., с. 472

³¹ <http://www.worldstatesmen.org>

Буркина Фасо имеет оптимальную площадь и сравнительно стабильную этнополитическую ситуацию (в стране отсутствуют сепаратистские движения), но две западные приграничные области,

населенные лоби и сенуфо, — Комоз и Лераба — находятся в опасной критической зоне действия ШС: между административными центрами этих областей *Банфора*, *Синду* и *Уагадугу* — МШ.



Буркина Фасо. Современная карта



Буркина Фасо. Этнсы

№	Адм. единица	Адм. центр	Площадь, кв. км	Население, 2007 г.	ШС
1	Комоз (Комое)	Банфора (Banfora)	15 277	268 000	МШ
2	Лераба (Leraba)	Синду (Sindou)	3 129	109 000	МШ
КОЭФФИЦИЕНТ ШС 2:44 = 0,045...					

4.12. БЕНИН



ФЛАГ
РЕСПУБЛИКИ
ДАГОМЕЯ (БЕНИН)
С 1958 г.
(С ПЕРЕРЫВОМ)

Официальное название: Республика Бенин (до 1975 г. — Дагомей).

Площадь: 112,6 тыс. кв. км.

Столица: Порто-Ново (Porto-Novo) — официальная столица, Котону (Cotonou) — столица де-факто (25 км к юго-западу от Порто-Ново).

Население: 7,7 млн (2007 г.).

Этнический состав: подгрупп ква — 75 % (из них: фон — 66 %; йоруба/наго — 9 %); подгруппа гур — 18 %; западноатлантическая подгруппа (в основном фульбе) — 4 %; другие — 3 %³².

Религии: традиционные верования — 50 %, христиане — 30 %, мусульмане — 20 %³³.

Официальный(е) язык(и): французский.

Государственное устройство: унитарная республика.

Административное деление: 12 департаментов, включая столичный. Итого: 11 единиц без столичного департамента.

Коэффициент внутреннего ШС: 0,181.

Бенин — относительно стабильное государство с оптимальной площадью, индекс FSI — 104 (2007 г.)³⁴, но расположение его столицы на крайнем юге делает воз-

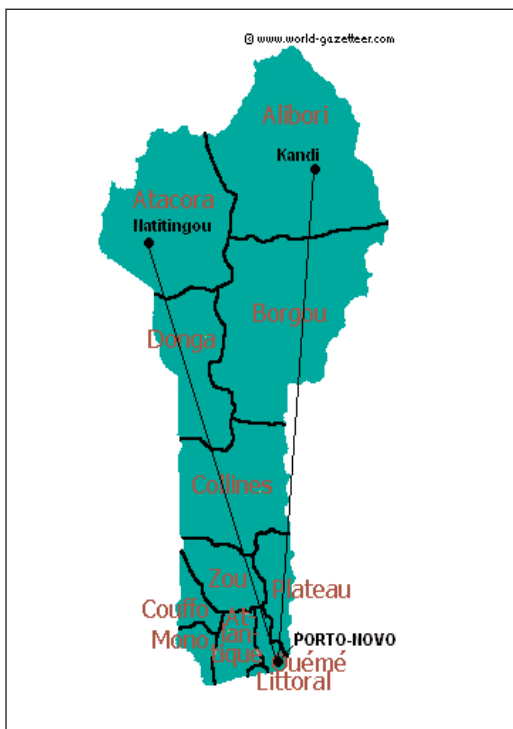
можным раскол страны по линии север — юг. Отметим, что юг страны населен преимущественно народом фон (подгрупп ква), а север страны населяют народы

³² Брук С.И., с.466

³³ <http://www.state.gov/r/pa/ei/bgn/6761.htm>

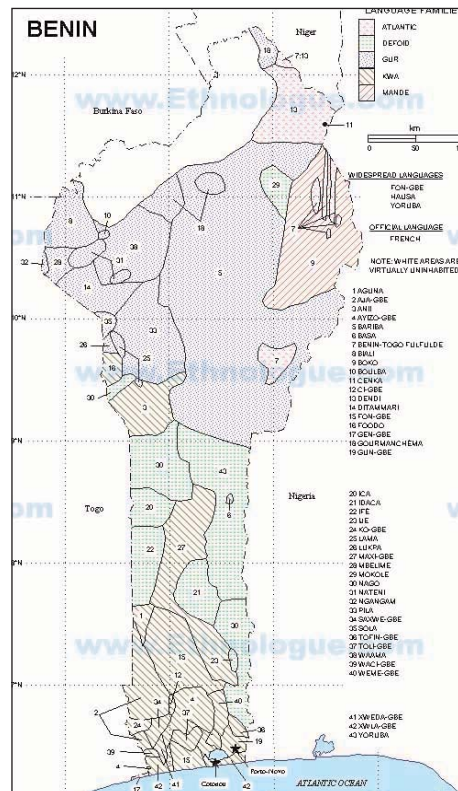
³⁴ <http://www.fundforpeace.org/programs/fsi/fsindex2007.php>

подгруппы гур. По ШС наиболее вероятной столицей предполагаемого государства Гур может быть а.ц. провинции Атакора *г. Натитингу* (МШ от Порто-Ново) или а.ц. провинции Алибори *г. Канди* (0,5 ШС).



Бенин. Современная карта

Подобный раскол Бенина прогнозируют и авторы этнополитической карты XXI века³⁵.



Бенин. Этносы

№	Адм. единица	Адм. центр	Площадь, кв. км	Население, 2007 г.	ШС
1	Атакора (Atacora)	Натитингу (Natitingou)	20 459	617 000	МШ
2	Алибори (Alibori)	Канди (Kandi)	25 683	615 000	0,5 ШС
КОЭФФИЦИЕНТ ШС 2:11 = 0,181...					

4.13. ТОГО



ФЛАГ
РЕСПУБЛИКИ
ТОГО
С 1960 г.

Официальное название: Тоголезская Республика.

Площадь: 56,8 тыс. кв. км.

Столица: Ломе (Lome).

Население: 5,5 млн (2007 г.).

Этнический состав: подгруппа ква — 53 % (из них: эве — 44 %, йоруба и др. — 9 %), подгруппа гур/вольтийская — 43 % (из них: кабре — 23,5 %; гурма — 10,3 %; тем — 7,1 %; другие — 2,1 %), фульбе, хауса и другие — 4 %³⁶.

³⁵ Этнополитическая карта XXI века. — <http://svit21.narod.ru/afr2.html#3>

³⁶ Брук С.И., с. 559.

Религии: традиционные верования — 50 %, христиане — 35 % (из которых католики — 23 %), мусульмане — 15 % (1993 г.)³⁷.

Официальный(е) язык(и): французский.

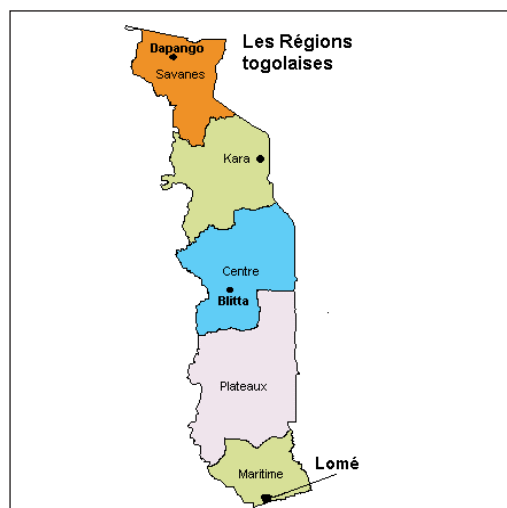
Государственное устройство: унитарная республика.

Административное деление: 5 областей, включая столичную; итого: 4 единиц без столичной области. 31 префектура, в том числе столичная; итого: 30 единиц без столичной префектуры.

Коэффициент внутреннего ШС: 0,166 по префектурам.

Южная часть страны населена преимущественно народом эве и другими близкими к нему народами подгруппы ква. Северную часть населяют народы гур. Поэтому, по мнению львовских этнополитиков, резкие различия в культуре, языке, образе жизни во время этнических сепарационно-консолидационных процессов в Западной Африке, очевидно, приведут к отделению северной части страны³⁸.

По ШС отделение северных областей вполне вероятно, но современное административно-территориальное устройство Того создано так, что а.д. двух северных областей — Саванны и Кара — *гг. Дапанго и Кара* находятся на расстоянии или превышающем 0,5 ШС, или меньшем МШ. Поэтому будущей столицей нового государства будет, вероятно, один из административных центров второго уровня префектур.

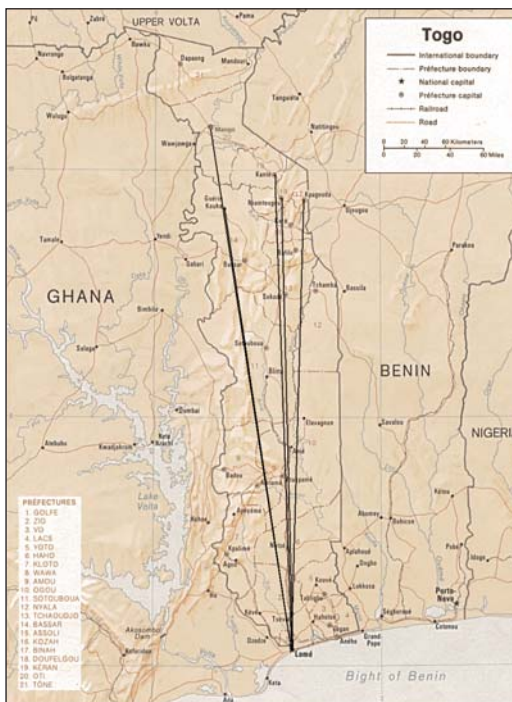


Того. Современная карта. Области

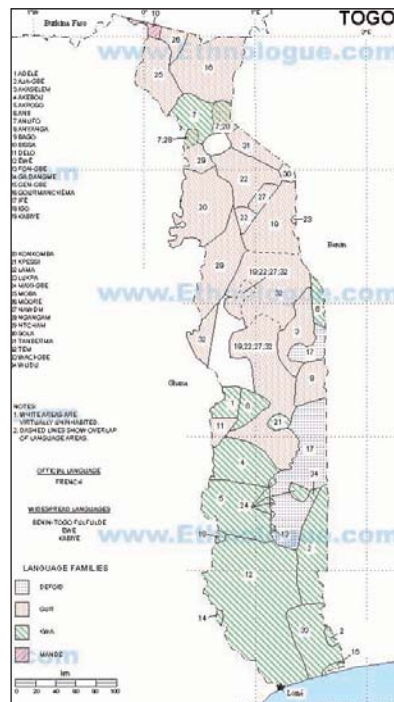
№	Адм. единица	Адм. центр	Площадь, кв. км	Население, 2007 г.	ШС
Регион Кара					
1	Оти (Oti)	Сансанне-Манго (Sansanne Mango)	3763	119 000	0,5 ШС
Регион Центра					
2	Данкпен (Dankpen)	Гверин-Кука (Guerin-Kouka)	2 690	65 000	МШ
3	Керан (Keran)	Канде (Kande)	1085	62 000	МШ
4	Доуфелгоу (Doufelgou)	Ниямтугу (Niamtougou)	1120	73 000	МШ
5	Бинах (Binah)	Пагуда (Pagouda)	465	58 000	МШ
КОЭФФИЦИЕНТ ШС 5:30=0,166...					

³⁷ <http://www.worldstatesmen.org>

³⁸ Этнополитическая карта XXI века. — <http://svit21.narod.ru/afr2.html#29>



Того 1995 г. Префектуры



Того. Этноты

Примечание. Карта отражает старое деление на 21 префектуру, которое существовало с 1981 по 1995 гг. С 1995 г. количество префектур увеличилось до 31.

4.14. КОТ-г'ИВУАР



ФЛАГ
РЕСПУБЛИКИ
КОТ-д'ИВУАР
С 1959 г.

Официальное название: Республика Кот-д'Ивуар.

Площадь: 322,4 тыс. кв. км.

Столица: Абиджан (Abidjan) — столица де-факто. Ямусукро (Yamoussoukro) — столица де-юре с 1983 г. В 1983 г. президент Феликс Хоуфоует-Боигнай (Félix Houphouët-Boigny) переместил столицу Кот-д'Ивуара из Абиджана в свой родной город Ямусукро, но большое количество правительственных учреждений осталось в Абиджане.

Население: 20 млн (2007 г.).

Этнический состав: группа ква (акан) — 42,1 %; группа гур/вольтийская — 17,6 %; группа манде — 36,5 %; группа кру — 11 %; другие — 2,8 %³⁹.

Религии: мусульмане — 38,6 %; католики — 20,8 %; неверующие — 16,7 %; анимисты — 11,9; протестанты — 5,3 %; харизматы — 1,4 %; другие — 2,4 % (1998 г.)⁴⁰.

Официальный(е) язык(и): французский.

Государственное устройство: республика.

Административное деление: 19 регионов, включая столичный. Итого: 18 единиц без столичного региона.

Коэффициент внутреннего ШС: 0,222.

³⁹ <http://www.worldstatesmen.org/>

⁴⁰ Там же.

Берег Слоновой Кости представляет настоящую этническую мозаику: в стране живут более 60 различных типов народностей, которые можно объединить в четыре большие группы (согласно лингвистическим критериям). 1) группа манде: северо-запад страны; 2) группа кру: центр, запад и юго-запад; 3) группа гур: север; 4) группа акан: восток, центр и юго-восток.

Берег Слоновой Кости был всегда одним из экономических полюсов Западной Африки. Со времен кризиса, спровоцированного государственным переворотом в декабре 1999 г. и беспорядков, которые сопровождали выборы в октябре 2001 г., Берег Слоновой Кости присоединился к группе хронически неустойчивых стран, с конфликтующей армией, сбитой с толку политической элитой, напуганным населением, скрытой гражданской войной. По оценке Фонда мира, государство в 2007 г. занимало шестое место в индексе неудавшихся государств — FSI⁴¹. В настоящий момент жители Кот-д’Ивуара не знают, как урегулировать кризис, противопоставляющий политические классы, Север и Юг (кочевники и оседлое население), мусульман и христиан, местных жителей и иностранцев⁴².

По феномену ШС площадь государства является оптимальной, и перенос столицы в географический центр страны — место взаимодействия четырех главных этнических групп — может предотвратить раскол страны. Если столица государства останется в г. Абиджане, то по ШС Кот-д’Ивуар с большой степенью вероятности может разделиться на четыре государства:

Гур (регионы Занзан/Zanzan, Саванн/Savanes, Долина Бандама/Vallee du Bandama). Столица — Корхого, а.ц. Саванн, 0,5 ШС от Абиджана;

Манде (Денгуэле/Denguele, Вородугу/Worodougou, Бафинг/Bafing, северная часть региона Верхняя Сассандра/Haut-Sassandra, Восемнадцатигорье/Dix-Huit Montagnes, Марахуэ/Marahoue). Столица — Ман, а.ц. Восемнадцатигорья, МШ от Абиджана;

Кру (Среднее Кавалли/Moyen-Cavally, Нижняя Сассандра/Bas-Sassandra, южная часть региона Верхняя Сассандра/Haut-Sassandra, Фромаджер/Fromager, Южная Бандама/Sud-Bandama). Столица — Гигло, а.ц. региона Среднее Кавалли, МШ от Абиджана;

Акан — остальные регионы Кот-д’Ивуара, столица Абиджан.



Кот-д’Ивуар.
Современная карта



Кот-д’Ивуар. Этноты

№	Адм. единица	Адм. центр	Площадь, кв. км	Население, 2007 г.	ШС
1	Саванны (Savanes)	Корхого (Korhogo)	40 323	1 386 000	0,5 ШС
2	Бафинг (Bafing)	Туба (Touba)	8 720	204 000	0,5 ШС
3	Восемнадцать гор (Dix-Huit Montagnes)	Ман (Man)	16 600	1 285 000	МШ
4	Среднее Кавалли (Moyen-Cavally)	Гигло (Guiglo)	14 150	506 000	МШ
КОЭФФИЦИЕНТ ШС 4:18=0,222...					

⁴¹ <http://www.fundforpeace.org/programs/fsi/fsindex2007.php>

⁴² <http://www.tlfiq.ulaval.ca/axl/afrique/cotiv.htm>

4.15. ГВИНЕЯ



ФЛАГ
РЕСПУБЛИКИ
ГВИНЕЯ
С 1958 г.

Официальное название: Республика Гвинея.

Площадь: 245,86 тыс. кв. км.

Столица: Конакри (Cоnаkry).

Население: 8,2 млн (2007 г.).

Этнический состав: подгруппа манде — 51,5 % (из них: малинке — 23,4 %; сусу — 11 %; кпелле — 4,6 %; другие — 12,5 %); западноатлантическая подгруппа — 49,5 % (из них: фулани/фульбе — 38,6 %; кисси — 6 %; другие — 4,9 %)⁴³.

Религии: мусульмане — 85 %, христиане — 8 %, традиционные религии 7 %⁴⁴.

Официальный(е) язык(и): французский.

Государственное устройство: унитарная республика.

Административное деление: 33 префектуры, включая столичную. Итого: 32 единицы без столичной префектуры.

Коэффициент внутреннего ШС: 0,156.

По ШС Гвинея имеет оптимальные для государства размеры, но крайнее положение столицы страны — *Конакри* делает сохранение восточных префектур страны, населенных народами манде, проблематичным. Отметим, что административные центры четырех одноименных восточных префектур *Курусса*, *Канкан*, *Керуане* и *Масента* находятся на расстоянии МШ и 0,5 ШС от *Конакри*. Поэтому прогноз львовских политологов о возможности возникновения государства Мандинго со столицей в г. *Канкан* с позиций феномена ШС вполне обоснован⁴⁵.

По ШС в опасном положении находится и префектура Гекеду, населенная народом кисси: между ее одноименным а.д. и *Конакри* — МШ. В случае возникновения государства Мандинго, эта префектура станет анклавом Гвинеи, в связи с чем повышается вероятность ее отделения от *Конакри* и поглощения государством Мандинго.



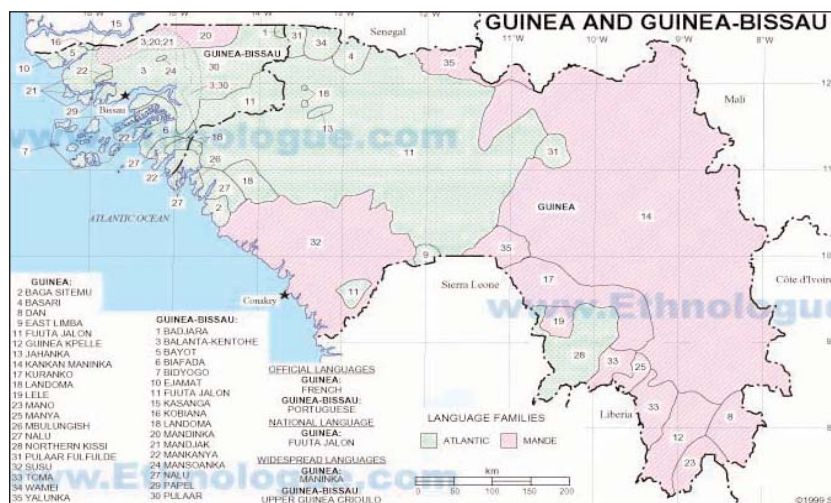
Гвинея. Современная карта

№	Адм. единица	Адм. центр	Площадь, кв. км	Население, 2007 г.	ШС
1	Курусса (Kouroussa)	Курусса (Kouroussa)	12 035	159 000	МШ
2	Канкан (Kankan)	Канкан (Kankan)	18 400	231 000	0,5 ШС
3	Керуане (Kerouane)	Керуане (Kerouane)	7 950	124 000	0,5 ШС
4	Масента (Macenta)	Масента (Macenta)	8 710	302 000	0,5 ШС
5	Гекеду (Gueckedou)	Гекеду (Gueckedou)	4 157	422 000	МШ
КОЭФФИЦИЕНТ ШС 5:32=0,156...					

⁴³ Брук С.И., с. 482.

⁴⁴ <http://www.state.gov/r/pa/ei/bgn/2824.htm>

⁴⁵ Этнополитическая карта XXI века. — <http://svit21.narod.ru/afr2.html#11>



Гвинея. Этности

4.16. КАБО-ВЕРДЕ И ГВИНЕЯ-БИСАУ



ФЛАГ
РЕСПУБЛИКИ
КАБО-ВЕРДЕ
С 1992 г.



ФЛАГ
РЕСПУБЛИКИ
ГВИНЕЯ-БИСАУ
С 1973 г.

половине XV в. Правительство Португалии для привлечения колонистов пожаловало им большие земельные владения и привилегию свободной торговли с африканским материком. Острова стали базой для проникновения на материк и одним из главных центров португальской работорговли. К 1572 г. большую часть населения островов составляли потомки африканских рабов⁴⁶. Административным центром островов стал в 1533 г. город *Рибейра-*

Гранди, в котором находилась резиденция епископа, представляющего португальскую корону на островах и на побережье от Марокко до Гвинеи. В середине XVII в. а.д. стал *г. Санта-Мария*, переименованный затем в *Праю*. По декрету португальского короля (1650 г.) территория португальской Гвинеи (а.д. с конца XVII в. — *Бисау*, в 1869–1879 гг. а.д. находился в *г. Жеба*, а с 1879 по 1941 гг. — в *г. Болама*) административно была подчинена губернатору Кабо-Верде. С 1832 г. Кабо-Верде с португальской Гвинеей составили единую заморскую провинцию. В 1835 г. португальская Гвинея была объявлена дистриктом, подчиненным губернатору Кабо-Верде, а в 1879 г. — отделена от Кабо-Верде и объявлена колонией во главе с губернатором. Разделение колоний произошло по ШС: между *Прая* и *Болама* — ШС⁴⁷. Раскол между колониями основывался и на этно-конфессиональной почве: 2/3 населения островов составляли креолы, исповедующие католицизм, и лишь 1/3 — африканцы, а Гвинею населяли в основном африканцы, исповедующие анимизм и мусульманство.

После апрельской революции в Португалии ее колониальная империя в Африке рухнула. 10 сентября 1974 г. Гвинея-Бисау стала независимым государством, 5 июля

⁴⁶ Африка. Энциклопедический справочник. — Т. 1. — М., 1986. — С. 602.

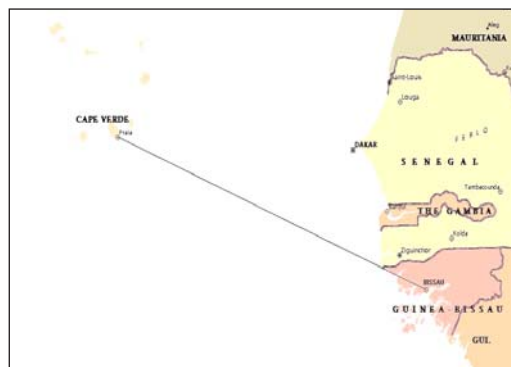
⁴⁷ ШС также наблюдается между Прая и Жеба, а 2 МШ — между Прая и Бисау.

1975 г. была провозглашена независимость Кабо-Верде, а *Прая* и *Бисау* стали столицами независимых государств. В силу своего размера эти государства не имеют внутреннего ШС, и дальнейший их раскол маловероятен. Попытки объединить Кабо-Верде и Гвинею-Бисау, когда в *Бисау* была

создана Африканская партия независимости Гвинеи и Островов Кабо-Верде (ПАИГК), ставившая целью освобождение от португальского господства и объединение этих двух стран, окончились ничем. Кабо-Верде и Гвинея-Бисау разделены навечно законом ШС.



Кабо-Верде и Гвинея-Бисау 1950 г.



Кабо-Верде и Гвинея-Бисау. Современная карта

4.17. ГАНА



ФЛАГ ГАНЫ
С 1958 г.

Официальное название: Республика Гана.

Площадь: 238,5 тыс. кв. км.

Столица: Аккра (Ассра).

Население: 21,8 млн (2007 г.).

Этнический состав: подгруппа ква — 74,4 % (в том числе ашанти — 24,6 %; фанти — 12 %; эве — 12 %; другие — 25,8 %); подгруппа гур — 23,4 % (в том числе моси — 15,9 %; гурма — 3,3 %; другие — 4,2 %); подгруппа манде и западноатлантическая подгруппа — 1,3 %; другие — 0,7 %⁴⁸.

Религии: христиане — 55,4 % (протестанты — 16,6 %, африканские христиане — 14,4 %; католики — 9,5 %); мусульмане — 19,7 %; традиционные верования — 24,4 %; другие — 0,5 % (2000 г.)⁴⁹.

Официальный(е) язык(и): английский (де-факто).

Государственное устройство: унитарная республика.

Административное деление: 10 областей, включая столичную. Итого: 9 единиц без столичной области.

Коэффициент внутреннего ШС: 0,111.

Эта страна, как и большая часть африканских государств, характеризуется лингвистическим плюрализмом: в Гане насчитывается приблизительно 70 языков, принадлежащих нигеро-конголезской семье. Ганские языки представлены двумя важными лингвистическими подгруппами: группой ква и группой гур. Народы ква (около 2/3 населения страны) населя-

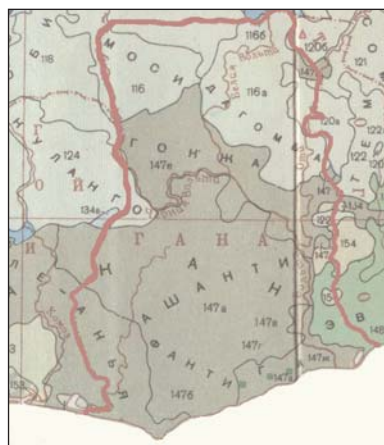
ют лесную зону на юге и в центре страны, народы гур (приблизительно 1/3 населения) — северную саванную зону. Пятая часть ганского населения исповедует традиционные религии. Христианское население (приблизительно 55 %) концентрируется в прибрежном регионе. Мусульмане (приблизительно 20 %) живут главным образом на севере.

⁴⁸ Брук С.И., с. 479.

⁴⁹ <http://www.worldstatesmen.org>

Хотя в стране отсутствуют сепаратистские партии и движения, и индекс достаточно низок (FSI — 106), по феномену ШС вполне вероятна сецессия области Северная, населенная моти-дагомба. Между а.д. области Северная *г. Тамале* и столицей Ганы — МШ. Причем раскол страны по оси юг — север произойдет не только из-за этнических, но и из-за цивилизационных отличий, поскольку большая часть мусульман живет на севере страны. Справка: *Тамале* — административный, финансовый, коммерческий и транспортный центр северной Ганы. В 1899–1957 гг. это был а.д.

военного протектората Северные Территории Золотого Берега. 6 марта 1957 г. по результатам референдума он был включен в состав Ганы. Так как расстояние между *Тамале* и столицей Буркина Фасо *г. Уагадугу* меньше МШ, то включение северных регионов Ганы после их отделения в Буркина Фасо вполне вероятно. Этот вариант, как наиболее вероятный, прогнозируют авторы «Этнополитической карты XXI века. Но это включение может произойти не сразу (если произойдет вообще), и какое-то время *Тамале* будет столицей независимого государства или автономии.



Гана. Современная карта



Гана. Этности

№	Адм. единица	Адм. центр	Площадь, кв. км	Население, 2007 г.	ШС
1	Северная (Northern)	Тамале (Tamale)	70 383	2 086 000	МШ
КОЭФФИЦИЕНТ ШС 1:9 = 0,111...					

4.18. ЛИБЕРИЯ



ФЛАГ
РЕСПУБЛИКИ
ЛИБЕРИЯ
С 1848 г.

Официальное название: Республика Либерия.

Площадь: 99 тыс. кв. км.

Столица: Монровия (Monrovia).

Население: 3,1 млн (2007 г.).

Этнический состав: манде — 48,5 % (из них: кпелле — 24 %, ломо — 8,5 %; мано/маа — 7 %; ваи — 5 %; другие — 4 %); ква — 43 % (из них: бакве — 13,5 %; кру — 9 %; кран — 7,5 %; басса — 7,5 %; гребо — 5,5 %); гола — 7 %; другие — 1,5 %⁵⁰.

⁵⁰ Брук С.И., с. 509.

Религии: традиционные верования — 63 %, христиане — 21 % (протестанты — 13,5 %; африканские христиане — 5,1 %; католики — 2,4 %), мусульмане — 16 % (1995 г.)⁵¹.

Официальный(е) язык(и): английский.

Государственное устройство: унитарная республика.

Административное деление: 15 графств. Итого: 15 единиц.

Коэффициент внутреннего ШС: 0,066.

Либерия — одно из самых старых независимых государств Африки. В 1816 г. сторонники политики постепенного освобождения рабов в США создали Американское колонизационное общество (АКО), которое достигло соглашения с правительством США о совместных действиях по переселению освобожденных американских негров в Африку. После неудавшейся попытки основать в 1820 г. поселение на о. Шербро (ныне остров находится в составе Сьерра-Леоне), в конце 1821 г. для расселения были приобретены земли на мысе Месурадо. По соглашению с местными племенами к переселенцам переходила территория в 13 376 кв. км; взамен африканцы получили товаров на 50 долларов. В начале 1822 г. в этом р-не высадились первая группа переселенцев. 20 февраля 1824 г. правление АКО присвоило колонии название «Либерия»⁵². В течение следующих лет в Либерию прибыли тысячи освобожденных рабов из Америки. В 30-х гг. XIX в., помимо собственно Либерии, находившейся под управлением АКО, на западном побережье Африки колонизационными обществами штатов Мэриленд, Нью-Йорк, Пенсильвания и Миссисипи были основаны еще три самостоятельные поселения американских негров: Мэриленд (1834 г.), Баса-Ков (1834 г.) и Миссисипи (1836 г.). 1 апреля 1839 г. в результате объединения этих поселений было создано Содружество Либерии (Мэриленд вошел в Либерию в 1857 г.). Новая Республика Либерии приняла американский стиль жизни и установила торговые связи с западными африканцами.

До 1980 г. Либерия была островком стабильности в Западной Африке. Но 12 апреля 1980 г. власть захватил старший сержант С. Доу, представитель народности кран, в результате кровавого государствен-

ного переворота. Он стал первым автохтонным чернокожим в Либерии, пришедшим к власти после 100 лет господства американо-либерийцев. Это изменение верховной власти ввергло страну в настоящую кровавую бойню, начиная с казни президента У. Толберта и нескольких должностных лиц его правительства, главным образом американо-либерийского происхождения. В результате 133-летняя эпоха американо-либерийского политического доминирования закончилась формированием Временной национальной ассамблеи.

Новое правительство, состоящее из этнической группы кран, заняло узко националистическую позицию. Это усилило этническую напряженность и привело к перманентным военным действиям между группой кран и другими этническими группами. В результате гражданской войны, одной из наиболее кровавых в Африке, в 1989–1996 гг. погибло более 200 000 либерийцев⁵³.

В настоящее время Либерия находится под контролем войск ООН, разоруживших воюющие стороны, и переживает трудное время строительства мирного общества.



ФЛАГ
ГРАФСТВА
МЭРИЛЕНД
1854–1857 гг.

С позиций феномена ШС Либерия имеет оптимальные размеры, и вероятность ее распада невелика. И только графство Мэриленд, населенное гребо, вошедшее в Либерию позже всех других независимых поселений

(по существу — государств), имеет шансы на отделение, так как главный город Мэриленда *Харпер* находится на расстоянии МШ от *Монровии*.

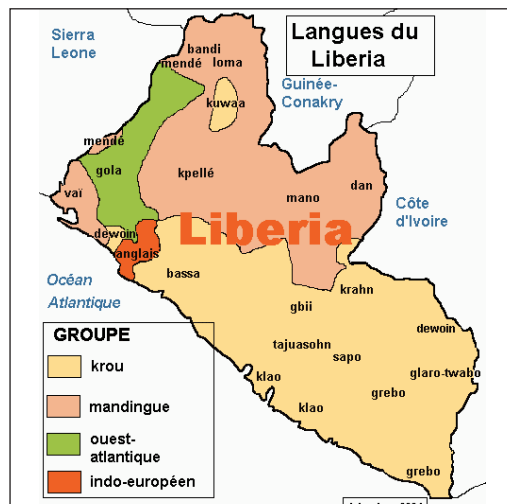
⁵¹ <http://www.worldstatesmen.org>

⁵² Африка. Энциклопедический справочник. — Т. 2 — М., 1987. — С. 52.

⁵³ <http://www.tlfg.ulaval.ca/axl/afrique/liberia.htm>



Либерия. Современная карта



Либерия. Этнсы

№	Адм. единица	Адм. центр	Площадь, кв. км	Население, 2007 г.	ШС
1	Мэриленд (Maryland)	Харпер (Harper)	5 351	184 000	МШ
КОЭФФИЦИЕНТ ШС 1:15 = 0,066...					

4.19. НИГЕРИЯ



ФЛАГ
НИГЕРИИ
с 1960 г.

Официальное название: Федеративная Республика Нигерия.

Площадь: 923,768 тыс. кв. км.

Столица: Абуджа (Abudja).

Население: 162 млн (2007 г.).

Этнический состав: йоруба — 17,5 %; хауса — 17,2 %; игбо (ибо) — 13,3 %; фулани — 10,7 %; иджо — 10 %; ибибио — 4,1 %; канури — 3,6 %; эгба — 2,9 %; тив — 2,6 %; игбира — 1,1 %; нупе — 1 %; эдо — 1 %; другие — 15 % (2000 г.)⁵⁴.

Религии: христиане — 45,9 % (из которых независимые христиане — 15 %, англикане — 13 %, другие протестанты — 9 %, католики — 8 %), мусульмане — 43,9 %; традиционные верования — 9,8 %; другие — 0,4 % (2000 г.)⁵⁵.

Официальный(е) язык(и): английский.

Государственное устройство: федеративная республика.

Административное деление: 36 штатов и федеральная столичная территория. Итого: 36 единиц без столичной территории.

Коэффициент внутреннего ШС: 0,388.

Бывшая английская колония, член Британского содружества, Нигерия сегодня самая населенная страна африканского континента. К тому же этнический состав Нигерии отличается необычайной сложностью: в стране насчитывается более 450

языков и 250 этнических объединений, связанные с четырьмя главными типами народности: хауса и фулани — север, йоруба — юго-запад и ибо — юго-восток. Нигерия никогда не была единым государством и до колонизации. На ее территории

⁵⁴ <http://www.worldstatesmen.org>

⁵⁵ Там же.



Нигерия. 1970 г.

существовало несколько государственных образований, но их границы совершенно не совпадали с нынешними границами Нигерии. В XIX в. англичане заинтересовались страной с целью добычи нефти, олова и каучука и установили в 1885 г. протекторат на юге страны. В 1914 г. английские картографы одним росчерком карандаша соединили север и юг страны в единую территорию. К моменту ее образования оформилось и религиозное разделение (на христиан и мусульман), в значительной степени совпавшее с этническим. Впоследствии, с развитием разработки нефти в дельте Нигера, доходы от продажи которой составили основную часть бюджета, выделились и регионы-доноры. Эти факторы обрекли Нигерию на усиление центробежных сил, проявлением которых стали главным образом этнические конфликты.

Ставшая независимой в 1960 г., Нигерия оказалась под правлением военных диктаторов. Гражданская война, последовавшая за войной с Бифрой в 1967 г., приведшая к огромным человеческим потерям, способствовала тому, чтобы закрепить в политической структуре государства роль вооруженных сил, которые потом регулярно совершали государственные перевороты. Именно военные режимы постоянно увеличивали количество членов федерации: сначала Нигерия имела 3 штата, 4 в 1964 году, затем 12 в 1967 году, 19 в 1976 году, 21 в 1987 году и 30 в 1990 году. В 1999 году было 36 субъектов федерации.

Чем больше военные увеличивали число штатов, тем больше они усиливали военную власть над целой страной. И тут действовал принцип: разделяй и властвуй⁵⁶.

Нигерия — классическая африканская постколониальная страна с искусственными границами, слабой центральной властью (FSI — 22) и многолетними этническими сепаратистскими конфликтами.

Попытки сепарации отдельных регионов начались уже через несколько лет после обретения Нигерией независимости в 1960 г. В 1963 г. Нигерия стала федеративной республикой, состоящей из четырех субъектов федерации, в каждом из которых доминировали крупные этнические группы: Северной провинции (а.д. *Кадуна*), Западной (*Ибадан*), Средне-Западной (*Бенин*), Восточной (*Енузу*). Из этих административных центров только *Енузу* находился на расстоянии ШС (точнее МШ) от столицы государства *Лагоса*. *Кадуна*, *Ибадан* и *Бенин* находились на расстоянии 623, 113 и 236 км соответственно. Неправильная политика центра, преобладание во властных структурах этноса игбо спровоцировали вооруженные протесты по всей стране.

На севере Нигерии, там, где проживают племена народа хауса, в 1966 г. была провозглашена Северно-Нигерийская (Хауса) Республика. Ее столицей стал не а.д. северной провинции *г. Кадуна*, расположенный в 640 км от столицы Нигерии, а *г. Кано*, находящийся на расстоянии 2 МШ от *Лагоса*. *Кано* — древний центр народа хауса, в средние века столица одноименного феодального государства. Эта республика, как и республика Биафра, также была разгромлена правительственными войсками.

На юге страны была предпринята попытка создания Республики Дельта Нигера. Дельта реки Нигера (в южной Нигерии) населена многими этносами, самым большим из которых является иджо (около 15 млн человек). Область дельты — фактически источник нефтяного богатства всей Нигерии, поэтому иджо подвергаются особенно резкой дискриминации, особенно тогда, когда они пытаются требовать справедливую долю нефтяных денег (Дельта Нигера — одна из беднейших

⁵⁶ <http://www.tlfg.ulaval.ca/axl/afrique/nigeria.htm>

областей страны: в среднем здесь имеется один врач на 130 000 человек). Но, не получив массовой поддержки, эта попытка была быстро подавлена правительственными войсками. С тех пор ситуация не улучшилась, и стремление Дельты Нигера отделиться от Нигерии не исчезло.



ФЛАГ
РЕСПУБЛИКИ
БИАФРА
1967–1970 гг.

Но самой большой угрозой для целостности страны стало создание Республики Биафра. В 1967 г. губернатор Восточной области О. Оджукву провозгласил создание независимой республики Биафра со столицей в г. *Енугу* (а.с. этой провинции). Ряд африканских стран, среди которых были Габон, Гаити, Кот-д'Ивуар, Танзания, Замбия, установили с Биафрой дипломатические отношения. Но *Лагос* не смог смириться с потерей Восточной провинции. Военные действия продолжались три года и привели к огромным человеческим потерям: 100 000 — прямые военные потери и от 500 000 до 2 миллионов человек умерло от голода. В 1970 г. самопровозглашенная республика Биафра перестала существовать.

После этих событий правительство Нигерии решило размельчить субъекты федерации, доведя их количество до 19 (например, мятежная Восточная Нигерия была разделена на 4 штата). С целью укрепления единства страны в 1976 г. было решено перенести столицу с окраины государства — из *Лагоса* в ее географический центр. В 1991 г. новой столицей Нигерии стал город *Абуджа* (0,5 ШС от старой столицы), выделенный в столичный федеральный округ. Район новой столицы этнически нейтрален, здесь не доминирует ни одна этническая, социальная или религиозная группа. Но перевод столицы с окраины страны в центр не уменьшил вероятности распада Нигерии. По феномену ШС Нигерия имеет достаточно высокий коэффициент внутреннего ШС — 0,33, причем критическими точками являются 12 столиц штатов, разделенных по этническому признаку. В связи с этим распад Нигерии представляется нам неизбежным.

По феномену ШС могут получить самоопределение следующие этносы.

Хауса (всего около 26 млн.) преимущественно проживают в 7 штатах: Кебби, Сокото, Замфара, Кацина, Кадуна, Кано, Баучи. При этом столицы трех штатов — *Бирнин-Кебби*, *Сокото*, *Кацина* — находятся от *Абуджи* на расстоянии 0,5 ШС, 0,5 ШС и МШ. Все три города в разные времена уже были столицами различных государств. *Бирнин Киби* — столица государства Кебби до 1805 г. *Сокотто* — в XIX в. столица государства Сокото. *Кацина* — на протяжении долгого времени (с конца XVI столетия до 1815 г.) — столица хаусского государства Кацина и центр караванной торговли, до тех пор, пока с появлением новых торговых маршрутов политическое лидерство не перешло к г. *Кано*. Но *Кано*, находящийся на расстоянии ШС от бывшей столицы Нигерии *Лагоса*, находится от *Абуджи* на расстоянии меньше МШ, поэтому шансов стать столицей государства Хауса у *Кано* меньше, чем у трех вышеперечисленных городов.

Йоруба — самый многочисленный этнос страны (около 27 млн), занимает в основном штаты Лагос, Огун, Ойо, Осун, Ондо, Экити и Квара. Столицы штатов Лагос, Огун и Ойо — *Икеджа*, *Абеокута*, *Ибадан* — находятся на расстоянии 0,5 ШС, 0,5 ШС и МШ от столицы Нигерии. *Абеокута* и *Ибадан* были столицами государств йоруба (город-государство *Абеокута*: 1830–1914 гг., до включения в британскую колонию. *Ибадан*, также сначала город-государство, стал в 1854 г. центром обширного государственного образования, так называемой Ибаданской «империи», которая в 1893 г. стала частью британского протектората).

Игбо (всего около 20 млн) — штаты Анамбра и Имо. Столица Имо *Оверри* находится на расстоянии МШ от столицы.

Иджо (всего 15 млн.) — штат Риверс, столица которого *Порт-Харкорт* находится от *Абуджи* на расстоянии 0,5 ШС. Сейчас *Порт-Харкорт* — один из ведущих промышленных центров Нигерии.

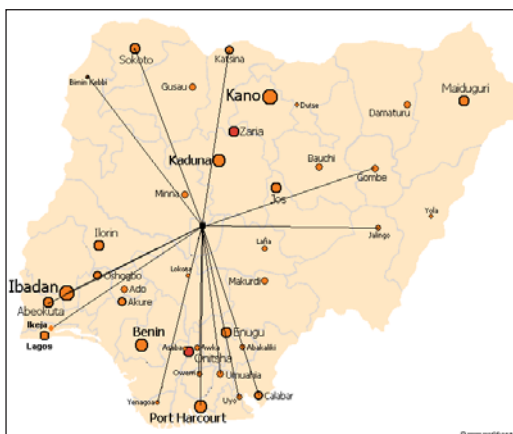
Ибибио, *экои*, *боки* и другие родственные этносы — штат Кросс-Ривер. Столицей государства Кросс по ШС может быть главный город этого штата *Калабар*: 0,5 ШС от *Абуджи*. *Калабар* — столица

британского Протектората Нефтяных Рек (Oil Rivers Protectorate) – 1885–1893 гг., Протектората Берег Нигерии – 1893–1900 гг., и Южной Нигерии – 1900–06 гг. В 1906 г. главным городом британской колониальной администрации в Нигерии стал *Лагос*.

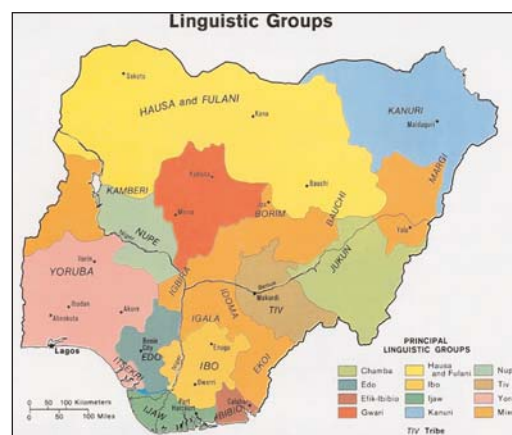
Другими критическими точками Южной Нигерии являются *Ойо* (штат Аква Ибом – 0,5 ШС от Абуджи), *Оверри* (штат Имо – МШ), *Йеногоа* (штат Байелса –

0,5 ШС), *Умуахия* (штат Абиа – МШ), которые при определенных обстоятельствах также могут стать столицами новых государств.

В Восточной Нигерии такими точками являются *Гомбе* (штат Гомбе – МШ) и *Джалинго* (штат Тараба – МШ). В этих штатах нет преобладающей этнической группы, но они также могут отделиться по феномену ШС.



Нигерия. Современная карта



Нигерия. Этнсы

№	Адм. единица	Адм. центр	Площадь, кв. км	Население, 2007 г.	ШС
1	Лагос (Lagos)	Икеджа (Ikeja)	3 345	11 159 000	0,5 ШС
2	Огун (Ogun)	Абеокута (Abeokuta)	16 762	4 189 000	0,5 ШС
3	Ойо (Oyo)	Ибадан (Ibadan)	28 454	6 790 000	МШ
4	Кебби (Kebbi)	Бирнин-Кебби (Birnin Kebbi)	36 800	3 749 000	0,5 ШС
5	Сокото (Sokoto)	Сокото (Sokoto)	25 973	4 382 000	0,5 ШС
6	Кацина (Katsina)	Кацина (Katsina)	24 192	6 699 000	МШ
7	Гомбе (Gombe)	Гомбе (Gombe)	18 768	2 539 000	МШ
8	Тараба (Taraba)	Джалинго (Jalingo)	54 473	2 774 000	МШ
9	Кросс-Ривер (Cross River)	Калабар (Calabar)	20 156	3 228 000	0,5ШС
10	Аква Ибом (Akwa Ibom)	Ойо (Uyo)	7 081	4 918 000	0,5 ШС
11	Абиа (Abia)	Умуахия (Umuahia)	6 320	4 351 000	МШ
12	Риверс (Rivers)	Порт-Харкорт (Port Harcourt)	11 077	5 969 000	0,5ШС
13	Имо Имо (Imo)	Оверри (Owerri)	5 530	4 622 000	МШ
14	Байелса (Bayelsa)	Йеногоа (Yenogoa)	10 773	1 097 000	0,5 ШС
КОЭФФИЦИЕНТ ШС 14:36=0,333..					

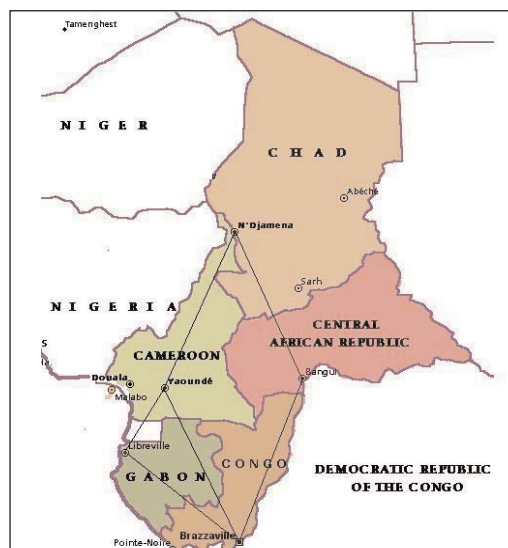
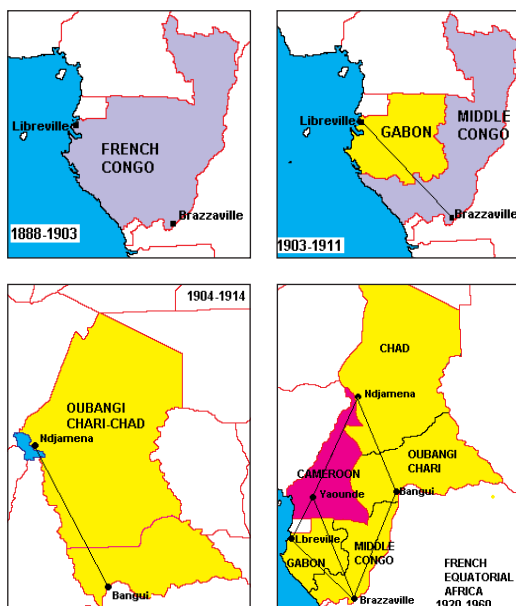
4.20. ФРАНЦУЗСКАЯ ЭКВАТОРИАЛЬНАЯ АФРИКА

Французская Экваториальная Африка (ФЭА) — политико-административное объединение французских колониальных владений в центральной Африке, генерал-губернаторство, а.ц. — *Браззавиль*. В состав ФЭА в 1910 г. входили Габон (а.ц. — *Либревиль*), Среднее Конго (*Браззавиль*), Убани-Шари (территория ЦАР, а.ц. *Бангу*) с административными центрами, созданными французскими колонизаторами. В 1914 г. колонии Чад и Убанги-Шари (ныне ЦАР) были разделены, причем раз-

деление произошло по ШС: между *Нджаменой* — а.ц. колонии Чад и а.ц. Убанги-Шари *Бангу* — ШС.

С 1919 г. после утраты Германией всех своих колоний к ФЭА примкнул Восточный Камерун (а.ц. *Яунде*), по Версальскому миру перешедший под управление Франции. В 1958 г. ФЭА была упразднена. Четыре страны обрели автономию, а в начале 60-х — и независимость.

На карте видна связь по ШС между административными центрами колоний, а впоследствии столицами независимых государств: *Либревиль* — *Яунде*: МШ; *Яунде* — *Нджамена*: ШС; *Бангу* — *Киншаса*: ШС; *Киншаса* — *Яунде*: ШС.



Государства, входившие в ФЭА.
Современная карта

4.21. КАМЕРУН



ФЛАГ
РЕСПУБЛИКИ
КАМЕРУН
С 1959 г.

Официальное название: Республика Камерун.

Площадь: 475 тыс. кв. км.

Столица: Яунде (Yaounde).

Население: 17,8 млн (2007 г.).

Этнический состав: фанг — 19,6 %; бамилекке и бамум — 18,5 %; дуала, луанда, баса — 14,7 %; фулани — 9,6 %; тикар — 7,4 %; мандара — 5,7 %; мака — 4,9 %; чамба — 2,4 %; мбум — 1,3 %; хауса — 1,2 %; фенч — 0,2 %, другие — 14,5 % (1983 г.).⁵⁷

Религии: католики — 26,4 %; протестанты — 20,7 %; мусульмане — 21,2 %; традиционные верования — 23,7 % (2000 г.).⁵⁸

⁵⁷ <http://www.worldstatesmen.org>

⁵⁸ Там же.

Официальный(е) язык(и): французский и английский.

Государственное устройство: унитарная республика.

Административное деление: 10 провинций, включая столичную. Итого: 9 единиц без столичной провинции.

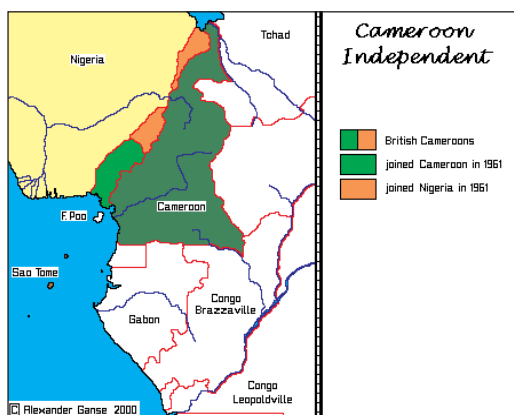
Коэффициент внутреннего ШС: 0,222.

По своему генезису Камерун является сложносоставным государством, образованным 1 октября 1961 г. путем объединения Восточного (французского) Камеруна (*Яунде*), который 1 января 1960 г. стал независимым государством, и Западного (британского) Камеруна (*Буза*) в Федеративную Республику Камерун, состоящую из двух провинций: Западная и Восточная, столица *Яунде*. Заметим, что это объединение произошло после референдума, в результате которого южная часть британского Камеруна присоединилась к французскому Камеруну, а северная часть британского Камеруна присоединилась к Нигерии. Однако в 1972 г. был организован референдум, по которому Камерун из федеративного стал унитарным государством. Камерун стал называться Объединенной Республикой Камерун, а Южный Камерун потерял автономный статус и стал рядовой провинцией. В 1984 г. после переименования государства в Республику Камерун были уничтожены последние следы былого дуализма. Эта по существу аннексия породила политические движения, самым влиятельным из которых является Национальный Совет Южного Камеруна (Southern Cameroons National Council – SCNC).

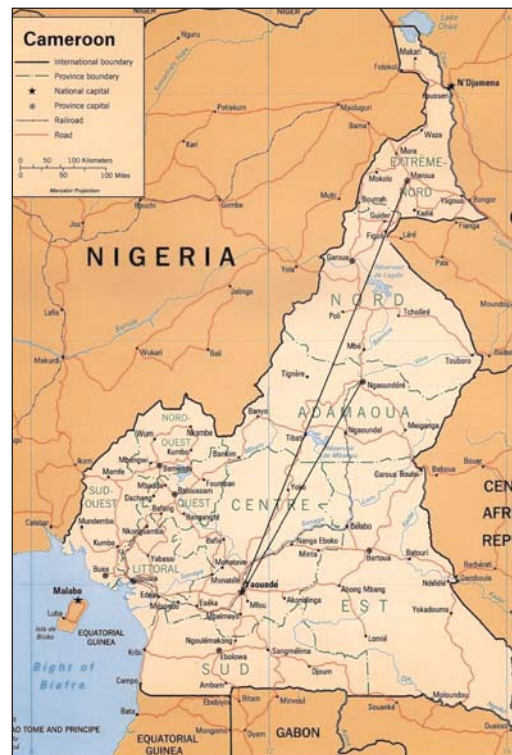
Хотя между *Буза* и *Яунде* нет ШС, в силу того, что Камерун является сложносоставным государством, то при определенных обстоятельствах, неблагоприятных для целостности страны, ныне стертая граница между Западным англофонским и Восточным франкофонским Камеруном может появиться снова.

С позиций феномена ШС наиболее вероятно отделение центральных и северных провинций Камеруна: Адамауа и Крайне-северная, где господствует этнос фульбе (в основном мусульмане), а также народы чамба (вместе с родственными им дуру, бали, вере), мбам и гбайя. Между а.д. провинции Адамауа г. *Нгаундере*, основанной в первой половине XIX в. и являющейся традиционной столицей фульбе, и *Яунде* – МШ. А главный город провинции Крайне-северной – *Марва* отстоит от столицы Камеруна на расстоянии 2 МШ.

Хотя между *Буза* и *Яунде* нет ШС, в силу того, что Камерун является сложносоставным государством, то при определенных обстоятельствах, неблагоприятных для целостности страны, ныне стертая граница между Западным англофонским и Восточным франкофонским Камеруном может появиться снова.



Объединенный Камерун. 1961 г.



Камерун. Современная карта

№	Адм. единица	Адм. центр	Площадь, кв. км	Население, 2007 г.	ШС
1	Адамауа (Adamaoua)	Нгаундере (Ngaoundere)	63 691	839 000	МШ
2	Крайне-северная (Extreme-Nord)	Марва (Maroua)	34 246	3 143 000	2МШ
КОЭФФИЦИЕНТ ШС 2:9=0,222...					

4.22. ЧАД



ФЛАГ
РЕСПУБЛИКИ ЧАД
С 1959 г.

Официальное название: Республика Чад.

Площадь: 1,284 млн. кв. км.

Столица: Нджамена (N'Djamena).

Население: 8,9 млн. (2007 г.).

Этнический состав: шари-нильская группа — 43,9 % (сара — 22 %; багирми — 8,3 %; тама — 6,3 %; тубу — 7,3 %); группа маба — 6,3 %; семитская группа /арабы — 26 %; чадская группа (муби, хауса, маса, котоко) — 11 %; другие — 12,8 %⁵⁹.

Религии: мусульмане — 53,9 %; католики — 20,3 %; протестанты — 14,4 %; традиционные верования — 7,4 % (1993 г.)⁶⁰.

Официальный(е) язык(и): французский и арабский.

Государственное устройство: унитарная республика.

Административное деление: 18 регионов, включая столичный. Итого: 17 единиц без столичного региона.

Коэффициент внутреннего ШС: 0,235.

Одна из главных этнополитических особенностей Чада — это этноконфессиональное противостояние Севера и Юга, истоки которого уходят к колониальному монтажу в единое государственное образование различных и исторически враждебных частей. На севере проживает много кочевников, исповедующих ислам, а на юге — в основном оседлое население, исповедующее традиционные верования и христианство. Исторически Север, составленный из бывших султанатов, господствовал над страной, применяя политику набега против Юга — Dar El Abid — страны рабов.

11 августа 1960 г. Чад стал независимым государством. Но независимость оживила вековое соперничество между Югом и Севером: тотчас же после провозглашения независимости народность сар, исповедующая христианство, захватила власть над администрацией и армией. Неспособный исправить политические и экономические диспропорции между

Севером и Югом, доставшиеся в наследство от колониального периода, президент страны Ф. Томбалбай продолжил политику, благоприятную для христиан и анимистов Юга, но враждебную мусульманам Севера. Такая политика Томбалбая и его последователей привела к гражданской войне и вооруженному вмешательству соседней Ливии, которая, поддержав северные исламские провинции, аннексировала часть территории Чада. Начиная с 1979 г. Чадом руководят представители Севера. Все эти жаждущие власти люди завоевывали пост президента силой и осуществляли президентские prerogatives, опираясь на свою народность, относящуюся к меньшинству в стране. Многолетняя гражданская война, засуха и голод разрушили страну⁶¹.

По ШС северные провинции Чада имеют хорошие шансы на отделение, в первую очередь самая большая из них — Борку-Эннеди-Тибести, если а.д. этой провинции и столицей будущего государства станет

⁵⁹ Брук С.И., с. 567.

⁶⁰ <http://www.worldstatesmen.org>

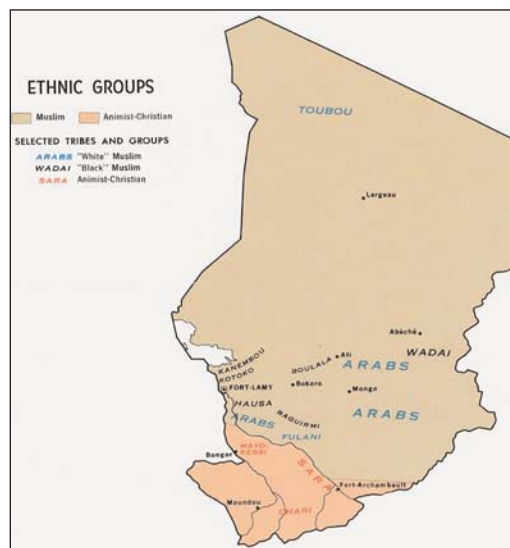
⁶¹ <http://www.tlfq.ulaval.ca/axl/afrique/tchad.htm>

не нынешний ее а.ц. — г. Ларжо, который находится не на расстоянии ШС от *Нджамены*, а а.ц. второго уровня, скажем, г. *Модра*, находящийся в ШС от *Нджамены* и 1,5 ШС от *Триполи*, как второй материнской столицы будущей столицы нового

арабского государства. Современное же административно-территориальное устройство Чада указывает на существование трех критических точек на юге страны: административных центров префектур Восточное Логоне, Западное Логоне и Среднее Шари — *Доба*, *Мунду* и *Сарх*, находящихся на расстоянии МШ, МШ и 0,5 ШС от *Нджамены*.



Чад. Современная карта



Чад. Этносы

№	Адм. единица	Адм. центр	Площадь, кв. км	Население, 2007 г.	ШС
1	Восточное Логоне (Logone Oriental)	Доба (Doba)	28 035	626 000	МШ
2	Западное Логоне (Logone Occidental)	Мунду (Moundou)	8 695	647 000	МШ
3	Мандул (Mandoul)	Кумра (Koumra)			МШ
4	Среднее Шари (Moyen Chari)	Сарх (Sarh)	45 180	1 049 000	0,5 ШС
КОЭФФИЦИЕНТ ШС 4:17 = 0,235...					

4.23. ЦАР



ФЛАГ ЦАР
С 1958 г.

Официальное название: Центральноафриканская Республика.

Площадь: 622,4 тыс. кв. км.

Столица: Банги (Bangui).

Население: 3,3 млн (2007 г.).

Этнический состав: байя (гбайя) — 33 %, банда — 27 %, сара — 10 %, манза (мандья) — 13 %, мбум — 7 %, мбака — 4 %, такома — 4 %, другие — 2 %⁶².

Религии: протестанты — 25 %, католики — 25 %, мусульмане — 15 %, традиционные верования — 35 %⁶³.

Официальный(е) язык(и): французский.

⁶² <http://www.state.gov/r/pa/ei/bgn/4007.htm>

⁶³ Там же.

Государственное устройство: унитарная республика.

Административное деление: 16 префектур и автономный столичный округ.
Итого: 16 единиц без столичного округа.

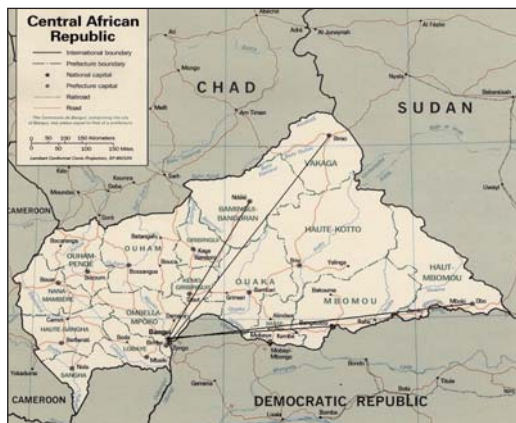
Коэффициент внутреннего ШС: 0,25.

Находящаяся в центре Африканского континента ЦАР граничит с государствами, которые имеют самые высокие рейтинги нестабильности (на 2007 г.) – Судан (FSI-1), ДРК (7), Чад (5)⁶⁴. Поэтому ЦАР сталкивается не только со своими весьма не простыми проблемами государственного строительства, но, в силу своего географического расположения, берет на себя и проблемы соседних стран. Почти полувековая история независимой ЦАР наполнена внешними и внутренними вооруженными конфликтами, государственными переворотами, борьбой этнических группировок. Рейтинг стабильности самой ЦАР – 13.

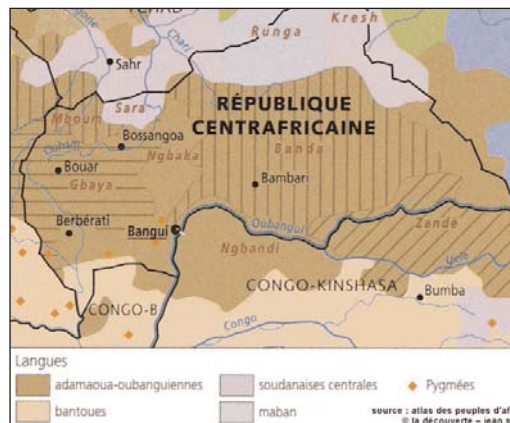
Этнополитики не прогнозируют распад ЦАР, поскольку этносы страны находятся на родоплеменном уровне, поэтому есть возможность будущей консолидации родственных племен в единую нацию. «Проблемой, которая может повлиять на этниче-

скую и политическую ситуацию в стране, является борьба за независимость в Конго-Киншасе и Судане народа азанде, поскольку часть этого этноса проживает и в ЦАР. Однако их численность в Центрально-Африканской Республике значительно меньшая, чем в двух других странах, и они проживают лишь на юго-востоке страны, большей частью на границе с Конго-Киншасой»⁶⁵.

Однако по ШС сепарация префектур, населенных азанде, вполне возможна: между административными центрами префектур Мбому и Верхнее Мбому – Мбому Бангасу и Обо – МШ и 2 МШ. Неплохую вероятность сепарации имеют и северные префектуры, населенные народами шари-нильской группы креш и рунга (несмотря на их малочисленность): между главными городами Нделе и Бирао префектур Баминги-Бангоран и Вакага и столицей ЦАР 0,5 ШС и 2 МШ.



ЦАР. Современная карта



ЦАР. Этноты

№	Адм. единица	Адм. центр	Площадь, кв. км	Население, 2007 г.	ШС
1	Баминги-Бангоран (Bamingui-Bangoran)	Нделе (N'dele)	58 200	41 000	0,5 ШС
2	Верхнее Мбому (Haut-M'bomou)	Обо (Obo)	55 530	41 000	2 МШ
3	Мбому (M'bomou)	Бангасу (Bangassou)	61 150	137 000	МШ
4	Вакага (Vakaga)	Бирао (Biraou)	46 500	39 000	2 МШ
КОЭФФИЦИЕНТ ШС 4:16=0,25					

⁶⁴ <http://www.fundforpeace.org/programs/fsi/fsindex2007.php>

⁶⁵ Этнополитическая карта XXI века. — <http://svit21.narod.ru/afr3.html#55>

4.24. ГАБОН



ФЛАГ
ГАБОНСКОЙ
РЕСПУБЛИКИ
С 1960 г.

Официальное название: Габонская Республика.

Площадь: 267,6 тыс. кв. км.

Столица: Либревиль (Libreville).

Население: 1,46 млн (2007 г.).

Этнический состав: группа нигер-конго/подгруппа бенуэ-конго — 96,7 % (в том числе фанг — 35,5 %; мьене/мпонгве — 15 %; пуну — 11,5 %; нгунди, тсаанги, ката и другие — 33,3 %), другие — 3,3 %⁶⁶

Религии: христиане — 74,3 % (из них: католики — 56,6 %; протестанты — 17,7 %); мусульмане — 3,1 %; традиционные верования — 1,7 % (2000 г.)⁶⁷.

Официальный(е) язык(и): французский.

Государственное устройство: унитарная республика.

Административное деление: 9 провинций, включая столичную. Итого: 8 единиц без столичной провинции.

Коэффициент внутреннего ШС: 0,25.

Постколониальное развитие Габона характеризуется сравнительно мирным и стабильным. FSI — 99 (2007 г.)⁶⁸. Однако этническая разнородность страны делает вероятным ее распад, несмотря на отсутствие в настоящее время сепаратистских движений. Крупнейший народ Габона

на фанг расселен на северо-западе страны, его этническая территория включает также соседние области Экваториальной Гвинеи и Камеруна. Как отмечают авторы «Этнополитической карты XXI века», «в Габоне можно предположить два разных процесса развития этносов — борьбу этноса фанг за объединение со своими соплеменниками в Камеруне и Экваториальной Гвинеи и дальнейшую консолидацию этносов юга страны на основе общего исторического и государственного наследия» — государство Лоанго, XVI–XIX вв., которое включало южную часть Габона. Как следствие, прогнозируется разделение Габона на две части: северную (меньшую) и южную (большую)⁶⁹.

По феномену ШС наиболее вероятно отделение юго-западной и южной провинций — Верхнее Огове и Ньянга, административные центры которых, Франсвиль и Чибанга, находятся от Либревиль на расстоянии 0,5 ШС и МШ. Можно добавить, что провинция Верхнее Огове была присоединена к Габону только в 1946 г., который с того времени и приобрел современную территорию и границы.



Габон. Современная карта

№	Адм. единица	Адм. центр	Площадь, кв. км	Население, 2007 г.	ШС
1	Верхнее Огове (Haut-Ogooue)	Франсвиль/Масуку (Franceville/Masuku)	36 547	150 000	0,5 ШС
2	Ньянга (Nyanga)	Чибанга (Tchibanga)	21 285	57 000	МШ
КОЭФИЦИЕНТ ШС 2:8=0,25					

⁶⁶ Брук С.И., с. 476.

⁶⁷ <http://www.worldstatesmen.org>

⁶⁸ <http://www.fundforpeace.org/programs/fsi/fsindex2007.php>

⁶⁹ Этнополитическая карта XXI века. — <http://svit21.narod.ru/afr2.html#8>

4.25. КОНГО (БРАЗЗАВИЛЬ)



ФЛАГ
РЕСПУБЛИКИ
КОНГО
С 1991 г.

Официальное название: Республика Конго.

Площадь: 342 тыс. кв. км.

Столица: Браззавиль (Brazzaville).

Население: 3,8 млн (2007 г.).

Этнический состав: конго — 51,5 %; теке — 17,3 %; мбоши — 11,5 %; мбете — 4,9 %; пуну — 3 %; санго (тсаанги) — 2,7 %; мака — 1,8 %; пигмеи — 1,5 %; другие и европейцы — 5,8 % (1983 г.)⁷⁰.

Религии: католики — 49,3 %; протестанты — 17 %, африканские христиане — 12,6 %; неприсоединившиеся христиане — 11,9 %; традиционные верования — 4,8 %; мусульмане — 2 %, другие — 2,4 % (2000 г.)⁷¹.

Официальный(е) язык(и): французский.

Государственное устройство: унитарная республика.

Административное деление: 10 областей и столичный округ. Итого: 10 единиц без столичного округа.

Коэффициент внутреннего ШС: 0,1.

15 августа 1960 г. Конго стало независимым, но через 30 лет существование самого этого государства оказалось под вопросом в связи с тремя особо опустошительными гражданскими войнами (1993, 1997 и 1998–1999 гг.). Первые столкновения имели место между сторонниками нового президента П. Лиссуба и сторонниками мэра столицы Б. Колела. Впоследствии, соединившись, эти две группы боролись со сторонниками бывшего президента Д. Сассу-Нгессо. Победив в гражданской войне, последний попытался усмирить страну. Его противник, демократически избранный президент П. Лиссуба, бежал из страны. Но гражданская война оставила нестираемые следы и глубоко разделила Конго: Север поддерживает сторонников Сассу-Нгессо, Центр и Запад — сторонников Лиссуба, а регион Браззавиля — сторонников Колела⁷².

Население страны распределено неравномерно: 70 % конголезцев концентрируется на юге страны, на побережье, на берегу среднего Конго и вдоль железной дороги «Конго — океан», которая соединяет эти две зоны. Отметим также, что три

четверти населения живут в городах, что является причиной того, что Конго-Браззавиль остается одной из наиболее урбанизированных стран Африки.

С позиций феномена ШС Конго может расколоться по линии север — юг, и наиболее вероятной новой столицей станет г. *Овандо* (а.д. области Кювет), находящийся от *Браззавиля* на расстоянии МШ.



Конго. Современная карта

№	Адм. единица	Адм. центр	Площадь, кв. км	Население, 2007 г.	ШС
1	Кювет (Cuvette)	Овандо (Owando)	46 060	185 000	МШ
КОЭФФИЦИЕНТ ШС: 1:10 = 0,1					

⁷⁰ <http://www.worldstatesmen.org>

⁷¹ Там же.

⁷² <http://www.tlfq.ulaval.ca/axl/afrique/congo.htm>

4.26. КОНГО (Киншаса)



ФЛАГ ДРК
с 2006 г.

Официальное название: Демократическая Республика Конго.

Площадь: 2,3 млн. кв. км.

Столица: Киншаса (Kinshasa).

Население: 60,2 млн (2007 г.).

Этнический состав: луба — 18%; конго (все банту) — 16,1%; монго — 13,5%, мангбету-азанде — 6,1%; руанда — 10,3%; банги и нгала — 5,8%; рунди — 3,8%; теке — 2,7%; боа — 2,3%; чокве — 1,8%; лугбара — 1,6%; банда — 1,4%; другие — 16,6% (1983)⁷³.

Религии: католики — 41%, протестанты — 32%, кимбангисты — 13%, другие христиане — 0,8%, мусульмане — 1,4%, синкретические секты и традиционные верования — 11,8% (1995 г.)⁷⁴.

Официальный(е) язык(и): французский.

Государственное устройство: унитарная республика.

Административное деление: 10 областей и столичный город. Итого: 10 единиц без столичного города.

Коэффициент внутреннего ШС: 0,4.

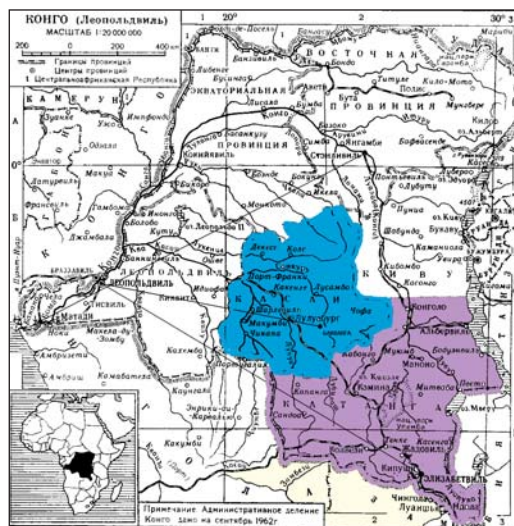
Этнический состав населения Конго отличается большой сложностью. Некоторые исследователи насчитывают там более 200 народов. В средние века на территории Конго существовало более десятка раннефеодальных государств: Конго, Бушонго, Матамба, Ндонго, Батеке, Болиа, Луба, Лунда и др., и многие крупнейшие этносы сформировались в пределах этих государств⁷⁵. Искусственное объединение многочисленных этносов в рамках Бельгийского Конго стало причиной непрекращающихся гражданских этнических войн с самого начала образования независимого государства Республика Конго (30 июня 1960 г.), в силу чего о Конго говорят как о распадом государстве, его FSI самый высокий в мире после Судана⁷⁶.



Столицей Республики Конго стал главный город колонии, г. Леопольдвиль, ныне *Киншаса*.

Патриотическое правительство во главе с Патрисом Лумумбой, выступив с программой далекоидущих реформ, плохо контролировало ситуацию и, не имея опоры в армии, не смогло сохранить единство страны. В июле 1960 г. против Конго началась вооруженная агрессия Бельгии. Эко-

номическая жизнь Конго была дезорганизована, поскольку от республики Конго были отторгнуты наиболее богатые минеральными ресурсами области. В провинции Катанга, населенной главным образом луба, 11 июля 1960 г. при поддержке иностранной компании «Юнион Минер» было провозглашено независимое государство. Столицей его стал второй по численности город страны *Элизабетвиль*



Конго, 1963 г.

⁷³ <http://www.worldstatesmen.org>

⁷⁴ Там же.

⁷⁵ Брук С.И., с. 488.

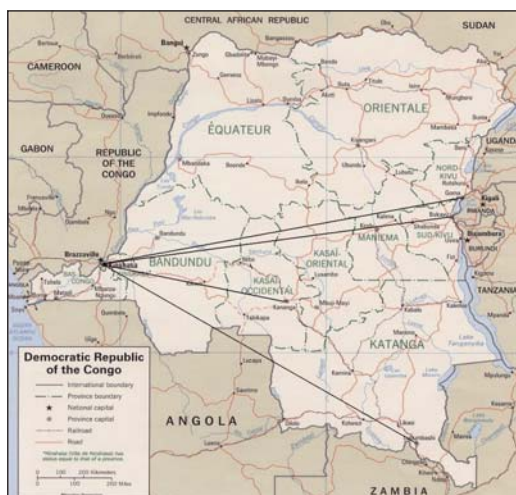
⁷⁶ <http://www.fundforpeace.org/programs/fsi/castmethod.php>

(ныне *Лубумбаши*), находящийся на расстоянии 1,5 ШС от *Леопольдвилья*.

А в области алмазных месторождений — провинции Касаи — при поддержке алмазной компании «Форминьер» в августе 1960 г. было создано Независимое южно-рудинное государство Южная Касаи со столицей в г. *Бакванга* (ныне *Мбужи-Майи*), расположенном в ШС от *Леопольдвилья*. Под последующим тридцатилетним режимом Д. Мобато прежняя Южная Касаи, в целях предотвращения любых всплесков сепаратизма, была разделена на восточные и западные области.

В сентябре 1960 г. в стране произошел военный переворот. П. Лумумба был убит. Последователи П. Лумумбы, опираясь на поддержку восточных и северных районов страны, объявили *Стэнливилль* (ныне *Кисангани*) местом пребывания законного правительства и временной столицей страны. Заметим, что *Стэнливилль* расположен на расстоянии 1,5 ШС от первой столицы Независимого государства Конго г. *Ломби* (ныне *Бомба*), фактически Бельгийского протектората, который вскоре и юридически стал бельгийской колонией. Перенос столицы из *Леопольдвилья* в *Стэнливилль* с позиций феномена ШС был совершенно правильным, так как между новой столицей и столицами самопровозглашенных государств *Элизабетвилем* и *Баквангой* ШС нет.

В 1962 г. к *Леопольдвилью* присоединилась провинция Касаи, которой центральным правительством была обещана автономия, а в 1963 г. — Катанга. В августе 1964 г. была принята новая конституция, по которой страна превратилась в федеративное государство из 21 провинции. Однако правительство в *Стэнливилле* не приняло новой конституции и объявило в сентябре 1964 г. о создании Народной Республики Конго со столицей в *Стэнливилле*. Вновь провозглашенное государство просуществовало лишь около года и в следующем году прекратило свое существование. Пришедшее к власти армейское руководство во главе с генералом Мобуту, ставшим затем пожизненным президентом, инициировало принятие новой конституции, и в 1967 г. Конго снова стало унитарным государством. В 1971 г. страна стала называться Республика Заир (в 1997 г. после свержения Мобуту Заир снова называется Конго). Сепаратистские настроения в бывшей федеративной многонациональной стране в районах, где раньше была автономия, не утихают. Особенно они сильны в провинции Катанга, в которой в декабре 1993 года была провозглашена автономия, не признанная официальной *Киншасой*. Автономия была провозглашена Союзом Независимых Федералистов и Республиканцев — Union of Independent Federalists and Republicans (UFERI)⁷⁷.



Конго. Современная карта



Конго. Этноты

⁷⁷ <http://www.tlfq.ulaval.ca/axl/afrique/czaire.htm>

Чтобы оплачивать наемников, поддерживающих режим, широко используется распродажа национальных природных ресурсов: алмаза, кобальта и нефти. Целые провинции (Экваториальная, Катанга, Северное Киву, Южное Киву, Маньема и Восточная Касаи) — почти половина национальной территории — находятся под иностранным контролем. Конго стала страной перманентных этнических войн. «Эта огромная страна кажется слишком большой, большой до такой степени, что это стало ее драмой»⁷⁸.

С позиций феномена ШС Конго (Киншаса) имеет достаточно высокий коэффициент внутреннего ШС, «коэффициент распада» — 0,4. Наиболее вероятными столицами независимых государств являются *Кананга* (а.ц. Западная Касаи), *Лубумбаши* (Катанга), *Гома* (Северное Киву), *Букаву* (Южное Киву). Провинции Северное и Южное Киву, населенные по преимуществу руанда, могут присоединиться к государству Руанда, поскольку расстояние между административными центрами этих провинций и столицей Руанды *Кигали* меньше МШ.

№	Адм. единица	Адм. центр	Площадь, кв. км	Население, 2007 г.	ШС
1	Западная Касаи (Kasai-Occidental)	Кананга (Kananga)	154 742	4 774 000	2 МШ
2	Северное Киву (Nord-Kivu)	Гома (Goma)	59 483	5 166 000	1,5 ШС
3	Катанга (Katanga)	Лубумбаши (Lubumbashi)	496 877	4 630 000	1,5 ШС
4	Южное Киву (Sud-Kivu)	Букаву (Bukavu)	65 070	4 114 000	1,5 ШС
КОЭФФИЦИЕНТ ШС 4:10 = 0,4					



ФЛАГ
РЕСПУБЛИКИ
БУРУНДИ
С 1966 г.



ФЛАГ
РЕСПУБЛИКИ
РУАНДА
С 2001 г.

БЕЛЬГИЙСКОЕ КОНГО И ОБРАЗОВАНИЕ РУАНДЫ И БУРУНДИ

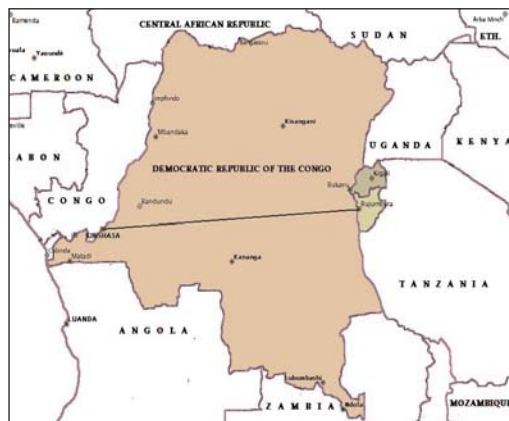
История Руанды и Бурунди начинается с Германской Восточной Африки (ГВА) — колонии Германии, основанной в 1885 г. и занимающей территорию материковой части Танзании, Уганды и Бурунди. А.ц. Руанды с 1891 года — *Дар-эс-Салам*. Административные центры Руанды и Урунди (Бу-

рунди) — *Киган* и *Бужумбура* были основаны германцами в 1898 и 1897 гг. По Версальскому миру, ГВА была поделена между Великобританией и Бельгией. Великобритании досталась Танганьика, а Бельгии — Руанда и Урунди. При этом Руанда и Урунди в качестве обособленного вице-губернаторства Руанда-Урунди с а.ц. *Усунбура* (*Бужумтура*) были объединены с Бельгийским Конго, колонией Бельгии в Центральной Африке, возникшей в 1885 г., а.ц. *Леопольдвиль* (ныне *Киншаса*). В 1960 г. Бельгийское Конго получило независимость, а в 1962 г. независимость получила Руанда-Урунди. При этом образовалось два государства: Руанда и Бурунди. Между *Леопольдвилем* и *Бужумтурой* — 1,5 ШС.

⁷⁸ Там же.



Бельгийское Конго

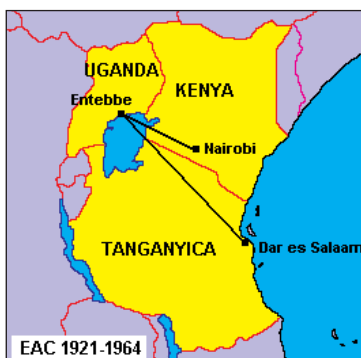


Конго, Руанда и Бурунди. Современная карта

4.27. БРИТАНСКАЯ КОЛОНИАЛЬНАЯ АФРИКА

В отличие от Франции, колониальные владения которой занимали в основном северо-западную и центральную части Африки, Британия к концу XIX в. владела всей Восточной Африкой, включая Египет, оккупированный ею в 1882 г. Тогда же она овладела и Суданом, бывшим в то время колонией Египта. Когда Египет в 1922 г. стал независимым государством, Великобритания совместно с Египтом продолжила управлять Суданом, и теперь он назывался Англо-Египетский Судан. Его столицей был г. *Хартум*, основанный египтянами в 1822 г. На севере африканского рога образовался Сомалиленд — Британское Сомали с а.д. в г. *Бербера*, находящемся от *Хартума* на расстоянии

1,5 ШС. В 1895 г. на территории современной Кении была образована английская колония Восточно-Африканский протекторат, столицей его стал вновь построенный город *Найроби*. В 1902 г. в состав Восточно-Африканского протектората была включена Уганда с а.д. *Энтеббе*, захваченная англичанами в 1893 г. Между *Найроби* и *Энтеббе* — МШ, *Хартумом* и *Найроби* — 2 ШС, *Берберой* и *Найроби* — 1,5 ШС.



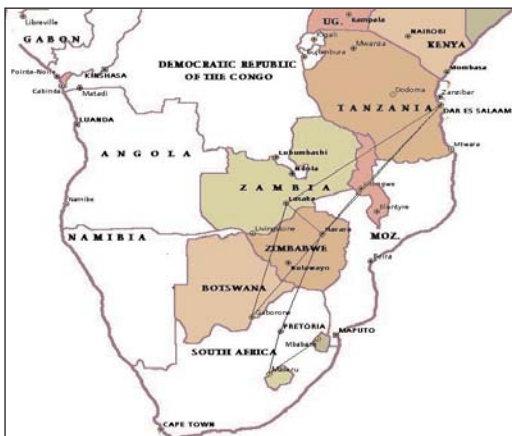
Восточно-Африканский протекторат



Колонии Великобритании в Восточной Африке. 1950 г.



Бывшие колонии Великобритании в Восточной Африке. Современная карта



Бывшие колонии Великобритании в Юго-западной Африке. Современная карта

После поражения Германии в Первой мировой войне большая часть Германской Восточной Африки — Британская Восточная Африка с а.ц. в *Дар-Эс-Саламе* — стала протекторатом. К югу от Танганьики был образован Ньясаленд с а.ц. в *Зомба*, а также Северная Родезия (а.ц. *Лусака*), Южная Родезия (а.ц. *Солсбери*, ныне *Хараре*), Бечуанленд (а.ц. *Мафекинг*). Британия посредством различных административных и экономических мер проводила политику объединения своих африканских колоний, несмотря на широкую оппозицию местных племен. В 1953 г. была создана Федерация Родезии и Ньясаленда с а.ц. в *Хараре*. Заметим, что между *Дар-*

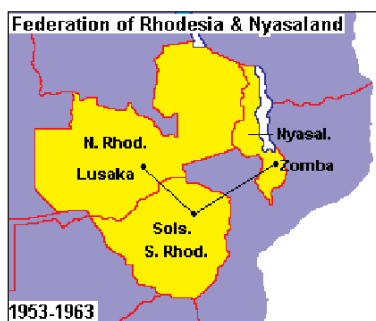
Эс-Саламом и *Зомба* — ШС, *Дар-Эс-Саламом* и *Лусакой* — 1,5 ШС, *Дар-Эс-Саламом* и *Хараре* — 1,5 ШС, *Зомба* и *Хараре* — 0,5 ШС, *Хараре* и *Мафекингом* — ШС.

Юг Африканского континента с середины XVII в. заселяли нидерландские колонисты. Когда туда пришли англичане с намерением создать единую цепь своих африканских колоний от *Каура* до *Кейптауна*, они встретили ожесточенное сопротивление буров — потомков нидерландских переселенцев. В результате англо-бурской войны было образовано независимое государство в составе британского Содружества наций — Южно-Африканский Союз со столицей в *г. Претория*, находящемся в ШС от *Хараре*. На территории Ю.-А.С. были образованы две английские колонии: Басутоленд (ныне Лесото, а.ц. *Масеру*) и Свазиленд (а.ц. *Мбабане*). Эти два а.ц. соединены между собой 0,5 ШС, а *Масеру* соединена с *Преторией* и *Мафекингом* МШ. Все эти страны получили независимость в конце пятидесятых — шестидесятых годов XX в. Некоторые из них поменяли свои столицы. Столицей Ботсваны стал *г. Габороне*, Мали — *Лилонгве*, Уганды — *Кампала*. Но вывод, который мы можем сделать, от этого не изменился: административные центры африканских колоний, созданные колонизаторами различных стран и ставшие впоследствии столицами независимых государств, образуют определенную систему, связующим звеном которой является шаг столиц.

ФЕДЕРАЦИЯ РОДЕЗИИ И НЬЯСАЛЕНДА

Великобритания, следуя примеру Франции, решила также объединить свои африканские колонии, начав с объединения самоуправляющейся колонии Южная Родезия (а.ц. *Солсбери*, ныне *Хараре*) и протекторатов Северная Родезия (а.ц. *Лусака*) и Ньясаленда (а.ц. *Зомба*), с целью их экономического и политического подчинения переселенческой колонии Южной Родезии⁷⁹, в Федерацию Родезии и Ньясаленда, столица которой стал *г. Солсбери*. Но, несмотря на заявленный принцип «расового партнерства», англичанам не удалось сгладить межэтнические противоречия

⁷⁹ Африка. Энциклопедический справочник. — Т. 2. — М., 1986. — С. 551.



Федерация Родезии и Ньясаленда
1953–1963 гг.



Замбия Зимбабве и Сомали. Современная карта

между субъектами федерации. В результате вооруженных восстаний Великобритания дала согласие на выход из федерации сначала Ньясаленда (1962 г.), а затем Северной Родезии (1963 г.).

31 декабря 1963 г. Федерация была распущена. 24 октября провозглашена независимая республика Замбия (столица *Лусака*), а 6 июля 1964 г. было объявлено о создании независимого государства Мали в составе Содружества. В том же году было принято решение о переносе столицы из *г. Зомба* в *г. Лилонгве*, ставший официальной столицей Малави в 1975 г.

Сложнее шла к своей независимости Южная Родезия. Белое меньшинство, введя в 1965 г. режим чрезвычайного положения, одновременно провозгласило «независимость» колонии. В результате действий

национально-освободительных сил при активной поддержке международной общественности в 1980 г. на карте мира появилось новое независимое государство Зимбабве со столицей в *г. Солсбери* (с 1982 г. — *Хараре*).

Заметим, что между *Хараре* и *Зомба*, а также *Хараре* и *Лилонгве* — 0,5 ШС. А между *Хараре* и *Лусакой* — МШ.

Поскольку колонии Великобритании в Африке создавались в разное время и не были административно объединены в единое целое, то материнского города для а.ц. этих колоний и последующих столиц найти нельзя. Но между этими новыми столицами все равно прослеживается ШС, ибо появление одной столицы, безусловно, влияло на появление другой.

4.28. СУДАН



ФЛАГ
РЕСПУБЛИКИ
СУДАН
с 1970 г.

Официальное название: Республика Судан.

Площадь: 2,5 млн кв. км.

Столица: Хартум (Khartoum).

Население: 36,8 млн (2007 г.).

Этнический состав: суданские арабы — 49 %, динка — 11,5 %, нубийцы — 8 %, беджа — 6,4 %, нуэр — 4,9 %, занде — 2,7 %, бари — 2,5 %, фур — 2,1 %, другие — 12,9 %⁸⁰.

Религии: ислам — государственная религия, мусульмане сунниты — 70,3 % (на севере), христиане — 16,7 %; традиционные верования — 11,9 %, другие — 1,1 % (2000 г.)⁸¹.

Официальный(е) язык(и): арабский.

Государственное устройство: федеративная республика.

Административное деление: 25 штатов, включая столичный. Итого: 24 единицы без столичного штата.

Козэффициент внутреннего ШС: по регионам 0,36; по штатам 0,417.

⁸⁰ Брук С.И., с. 550.

⁸¹ <http://www.worldstatesmen.org>

Судан образует федерацию из 26 штатов (вилаятов). Каждый штат обладает своим правительством и законодательным корпусом. Штаты в свою очередь делятся на 65 провинций, управляемых губернаторами и провинциальными советами. Губернаторы штатов, их помощники и министры назначаются центральной властью, что, безусловно, ограничивает их самостоятельность. Население страны состоит приблизительно из двадцати народностей. «Принимая во внимание, что Судан граничит с восьмью другими странами — Египтом на севере; Эфиопией на востоке; Кенией, Угандой и Конго-Киншаса на юге; ЦАР, Чадом и Ливией на западе — все этнические и культурные особенности соседних государств встречаются внутри Судана, что делает из страны афро-арабский микрокосмос»⁸². На севере страны (две трети площади Судана) живут преимущественно арабы, исповедующие ислам суннитского толка (70 % населения). Юг Судана населяют народы, говорящие на нилотских языках (около 1/3 населения страны), исповедующие христианство и местные языческие культы. Таким образом, суданцы Юга традиционно отличаются от суданцев Севера языком, религией и расой. Между тем, реальность сложнее, так как многие мусульмане не-арабы, например, нубийцы, беджа, фуры, фульбе и др. живут на юге, в то время как некоторые небольшие христианские объединения живут на севере.

Несмотря на очень большое лингвистическое разнообразие, федеральное правительство признает только единственный официальный язык — классический арабский и единственную государственную религию — ислам. В течение десяти веков (с VI по XVI вв.), суданская нация формировалась вначале как христианская, затем как арабо-мусульманская. К VI в. на территории Судана образовались два христианских королевства: королевство Донгола, которое распространялось от Ассуана до Хартума, и Алоа. В 640 г. вследствие завоевания Египта арабами эти королевства были отрезаны от христианского мира.

В 1821 г. Судан захвачен армиями вице-короля Египта Мухаммеда-Али. Египет-

ское завоевание объединило страну в первый раз. Затем наступил турецкий период, который длился до 1885 г. В 1898 г. Судан вслед за Египтом перешел под контроль Британской империи. Таким образом родился англо-египетский кондоминиум Судана. Английские колонизаторы проводили политику, предназначением которой было избегать конфликтов между Севером и Югом, и управляли страной как двумя различными государствами. Англичане изолировали Юг от Севера страны экономически: деятельность арабских коммерсантов Севера была запрещена на Юге. Боясь спровоцировать пробуждение религиозных и националистических чувств, англичане полностью исключили арабизацию и исламизацию региона. Кроме английского, для административных, воспитательных и религиозных функций использовались и шесть местных языков. Арабский же язык был абсолютно исключен в Южном Судане. На практике эта лингвистическая политика оказалась разрушительной: она не только почти не изменила лингвистических обычаев южных суданских этносов, но кристаллизовала конфликтные лингвистические отношения между Севером и Югом.

Судан стал независимым государством 1 января 1956 г. Элита северян, многочисленная и лучше образованная, захватила административный аппарат страны и навязала свою политику от имени «национального единства», которого не существовало никогда.

Авторитарные режимы, сменявшиеся друг за другом после обретения независимости, благоприятствовали идеологии северян. Предпринимались любые меры, ускоряющие процесс арабизации и исламизации, в том числе угрозы, аресты и массовые убийства. Систематические репрессии стали стимулом для перерастания вооруженных столкновений в настоящую гражданскую войну. Для того чтобы прекратить войну, в 1972 г. между мятежным Югом и правительством *Хартума* было заключено так называемое Аддис-Абебское соглашение, по которому южные провинции приобретали статус автономного региона Южного Судана, а Судан становился

⁸² <http://www.tlfg.ulaval.ca/axl/afrique/soudan.htm>



Судан. 1991 г.



Судан. Этнoсы

федеративным государством. Однако в 1977 г. генерал Нимейри (правил с 1969 по 1985 г.) отменил Аддис-Абесское соглашение. Политика арабизации и исламизации была продолжена. Эта порочная националистическая политика усилилась, когда в результате государственного переворота к власти пришел *исламский Национальный фронт* (FNI). Лучше вооруженные и более боеспособные, мятежники-южане возобновили восстание.

Еще в 1983 г. международная организация *Врачи без границ* оценивала положение в Судане как «наиболее серьезный гуманитарный кризис в современной истории». За последующие годы положение почти не улучшилось. Слова *геноцид* и *этническая чистка* — выражения, наиболее часто используемые международными органами при описании того, что происходит в Судане. Число жертв огромно: от 1,5 до 1,9 млн умерших и 2 млн перемещенных лиц. Установление в 1989 г. военной диктатуры генерала Умар-алл-Бахира завершило разрушение страны. По выражению Леклера, он сделал из исламизации и арабизации железный наконечник копья своей политики и применяет его систематически в политических, судебных, исполнительных, законодательных, экономических и

общественных областях. Экономическая подоплека данной политики заключается в том, что под воздействием опустынивания ресурсы Севера сокращаются, поэтому северянам нужно-де благожелательно относиться к военным операциям с целью уничтожения гражданского населения Юга для того, чтобы поселить там северных колонистов (необходимо отметить, что Юг богат нефтяными месторождениями). Страна, погрязшая в гражданской войне, которая не заканчивается более сорока лет, стала сегодня одной из наиболее бедных и нестабильных на планете (FSI 2007 г. — 1)⁸³.

Прежде чем рассматривать возможные государства на территории Судана, вкратце остановимся на истории его административно-территориального деления.

После присоединения Судана к Египту англичане разделили Судан на 7 историко-географических регионов:

- 1) Северный (Ash Shamaliyah, а.с. *Эд-Дамер*)
- 2) Восточный (Ash Sharqiyah, а.с. *Кас-сала*)
- 3) Центральный (Al Wusta, а.с. *Ад-Медани*)
- 4) Верхний Нил (A'ali an Nil, а.с. *Мала-каль*)

⁸³ <http://www.tlfg.ulaval.ca/axl/afrique/soudan.htm>



Судан. Современная карта

5) Экваториальный (Al Istiwa'iyah, а.ц. *Джуба*)

6) Кордофан (Kurdufan, а.ц. *Эль-Обейд*)

7) Дарфур (Darfur, а.ц. *Эль-Фашир*).

В 1948 г. регион Бахр-эль-Газаль (Bahr al Ghazal, а.ц. *Вау*) был отделен от Экваториального региона, причем разделение произошло по ШС: между *Джубой*, а.ц. Экваториального региона, и *Вау* — 0,5 ШС. В 1973 г. от Восточного региона отделился регион Красного моря (а.ц. *Порт-Судан*), причем это отделение также произошло по ШС: между *Порт-Суданом* и *Кассалой* — 0,5 ШС. В 1974 г. Дарфур был разделен на Северный Дарфур и Южный Дарфур (а.ц. *Ньяла*); от Верхнего Нила отделились Гезира (а.ц. *Вад Медани*) и Белый Нил (а.ц. *Рабак*), регион Кордофан разделился на провинции Северный Кордофан (а.ц. Эль-

Обейд) и Южный Кордофан (а.ц. *Кадугли*); провинция Река Нил (а.ц. *Эль-Дамар*) отделилась от Северной. В 1976 г. провинция Озерная (El Vuhegat, а.ц. *Румбек*) выделилась из Бахр-эль-Газалья, Экваториальный регион разделился на Восточный Экваториальный (а.ц. *Капойта*) и Западный Экваториальный (а.ц. *Ямбио*), провинция Джунгали (а.ц. *Бор*) отделилась от Верхнего Нила. В 1991 г. Судан принял федеративную систему государственного устройства: бывшие регионы превратились в девять штатов, включая столичный; штаты в свою очередь были разделены на 66 провинций.

В 1994 году Судан реорганизовался на 26 штатов, которые получились вследствие деления бывших 9 штатов. Отсюда бывшие 9 регионов сохраняют значение в административно-территориальном устройстве Судана как исторические регионы, причем столицы трех из них находятся на расстоянии различных ШС от *Хартума*, а коэффициент внутреннего ШС равен 0,375 (см. таблицу и карту).

После реорганизации внутренний ШС увеличился и стал равен 4. Соответственно увеличились шансы и распада страны.

По ШС можно прогнозировать появления следующих столиц и сецессию следующих штатов, находящихся на севере, западе, юге и востоке страны.

На Севере.

Регион Северный, штат Северный. Хоумленд нубийцев. *Донгола* — а.ц. штата и главный город исторической области Донгола, населенной донаглами (донгольцами) — крупнейшим этносом нубийцев. В XVI — начале XIX в. Донгола была богатым княжеством, вассальным по отношению к Сеннару. В 1820 г. вошла в состав владений египетского паши Мухаммеда Али, затем — Судана Египетского, в 1885–1896 гг. — Махдистского государства,

№	Адм. единица	Адм. центр	Площадь, кв. км	Население, 2007 г.	ШС
1	Бахр-эль-Газаль (Bahr al Ghazal)	Вау (Waw)	93 900	1 437 600	ШС
2	Дарфур (Darfur)	Эль-Фашир (Al Fashir)	296 420	1 530 600	2 МШ
3	Кассала (Kassala)	Кассала (Kassala)	36 710	1 123 700	МШ
КОЭФФИЦИЕНТ ШС 3:8 = 0,375...					

Регион	Штат	Столица	Площадь, кв. км	Население, 2007 г.	ШС
<i>Хартум (Khartoum)</i>	Хартум (Khartoum)	Хартум (Khartoum)	22 142	4 500 000	
<i>Дарфур (Darfur)</i>	Северный Дарфур (North Darfur)	Эль-Фашер (Al-Fashir)	296 420	1 613 000	2 МШ
	Южный Дарфур (South Darfur)	Ньяла (Nyala)	127 300	2 962 000	МШ
	Западный Дарфур (West Darfur)	Генейна (Geneina)	79 460	1 025 000	
<i>Северный (Northern)</i>	Северный (Northern)	Донгола (Dongola)	348 765	855 000	МШ
	Река Нил (River Nile)	Эль-Дамар (Al-Damar)	122 123	1 045 000	
<i>Кассала (Kassala)</i>	Красное море (Red Sea)	Порт-Судан (Port Sudan)	218 887	1 145 000	
	Кассала (Kassala)	Кассала (Kassala)	36 710	1 195 000	МШ
	Гедариф (Gedarif)	Гедариф (Gedarif)	75 263	1 395 000	
<i>Кордофан (Kordofan)</i>	Западный Кордофан (West Kordufan)	Эль-Фула (Al-Fula)	111 373	1 344 000	
	Северный Кордофан (North Kordufan)	Эль-Обейд (Al-Obeid)	185 302	2 576 000	
	Южный Кордофан (South Kordufan)	Кадугли (Kadugli)	79 470	1 129 000	
<i>Верхний Нил (Upper Nile)</i>	Джанголи (Jungoli)	Бор (Bor)	122 479	1 207 000	ШС
	Единство (Unity)	Бантио (Bantio)	35 956	267 000	
	Верхний Нил (Upper Nile)	Малакаль (Malakal)	77 773	1 244 000	
<i>Бахр-эль-Газаль (Bahr el Ghazal)</i>	Варап (Warap)	Варап (Warap)	31 027	1 032 000	ШС
	Западный Бахр-эль-Газаль (West Bahr-al-Ghazal)	Вау (Wau)	93 900	1 491 000	ШС
	Озерный (Lakes)	Румбек (Rumbek)	40 235	579 000	ШС
	Северный Бахр-эль-Газаль (North Bahr-al-Ghazal)	Авейль (Awil)	33 558	840 000	ШС
<i>Экваториальный (Equatoria)</i>	Бахр-эль-Джабаль (Bahr-al-Jabal)	Джуба (Juba)	22 956	342 000	
	Зап. Экваториальный (West Equatoria)	Ямбио (Yambio)	79 319	1 129 000	
	Вост. Экваториаль (East Equatoria)	Капойта (Kapoita)	82 542	228 000	
<i>Голубой Нил (Blue Nile)</i>	Гезира Gezira)	Вад-Медани (Wad Medani)	23 373	2 845 000	
	Белый Нил (White Nile)	Рабак (Rabak)	30 411	1 215 000	
	Сеннар (Sennar)	Синга (Sinja)	37 844	1 560 000	
	Голубой Нил (Blue Nile)	Эль-Дамазин (Al-Damazin)	45 844	1 133 000	0,5 ШС
КОЭФФИЦИЕНТ ШС 10:24 = 0,417...					

позднее — Англо-Египетского Судана. Между *Донголой* и *Хартумом* — МШ.

На Западе.

Регион Дарфур. Хоумленд фура, мурле, тама, дагу и арабов Дарфура. По ШС отделение Дарфура (точнее сначала двух его штатов, с последующим возможным объединением), весьма вероятно, поскольку главные города штатов Северный Дарфур и Южный Дарфур — *Эль-Фашер* и *Ньяла* находятся от *Хартума* на расстоянии 2МШ и МШ. Тем более, что в середине XVI в. было основано раннефеодальное государство — Дарфурский султанат, столица *г. Коббе* (*Коббе* — *Хартум*: 2 МШ. *Коббе* — *Каир*: 2 ШС), государственной религией которого был ислам. Расцвет султаната пришелся на XVII–XVIII вв. В 1870 г. он признал свою зависимость от Египта, а в 1874 г. был завоеван отрядами губернатора Бахр-эль-Газалья, бывшего вассала Дарфурского султаната. В 1898 г. султанат возродился как протекторат в составе Англо-Египетского Судана, но в 1916 г. был ликвидирован колониальными властями после восстания султана Али Динара. С 2003 г. в Дарфуре идет война между Альянсом Революционных сил Западного Судана (Alliance of Revolutionary Forces of West Sudan — ARFWS) и цент-

ральным правительством. К концу 2006 г. свыше 200 000 было убито, а число беженцев перевалило за 2 миллиона⁸⁴.

На Юге.

Регион Верхний Нил, штат Джанголи, хоумленд нуэр, столица штата *г. Бор* находится на расстоянии ШС от *Хартума*.

Регион Бахр-эль-Газаль, хоумленд динка. Все столицы входящих в него четырех штатов: *Авейль* (Северный Бахр-эль-Газаль), *Вау* (Западный Бахр-эль-Газаль), *Тондж/Варап* (Варап) и *Румбек* (Озерный) находятся от *Хартума* на расстоянии ШС.

Регион Голубой Нил, хоумленд фульбе, штат Голубой Нил, столица которого *Эль-Дамазин* находится от *Хартума* на расстоянии 0,5 ШС.

На Востоке.

Регион Кассала, штат Кассала, хоумленд беджа. Беджа с III по VIII вв. входили в состав империи Аксум, а после ее падения образовали несколько княжеств в Северо-Восточном Судане и на Севере Эритреи. В XIII в. беджа под влиянием бедуинских племен приняли ислам. *Основная организация* — *Конгресс Беджа* (Beja Congress). Между одноименной столицей штата Кассала *г. Кассала* и *Хартумом* — МШ.

4.29. КЕНИЯ



ФЛАГ
РЕСПУБЛИКИ
КЕНИЯ
С 1963 г.

Официальное название: Республика Кения.

Площадь: 581,8 тыс. кв. км.

Столица: Найроби (Nairobi).

Население: 35 млн (2007 г.).

Этнический состав: кикую — 21 %, лухья — 13,8 %, луо — 13 %; камба — 11,3 %; календжин — 11 %; меру — 5,3 %; другие — 24,6 %⁸⁵.

Религии: традиционные верования — 10 %, протестанты — 40 %, католики — 30 %, мусульмане — 20 %⁸⁶.

Официальный(е) язык(и): суахили (де-факто), английский (де-факто).

Государственное устройство: унитарная республика.

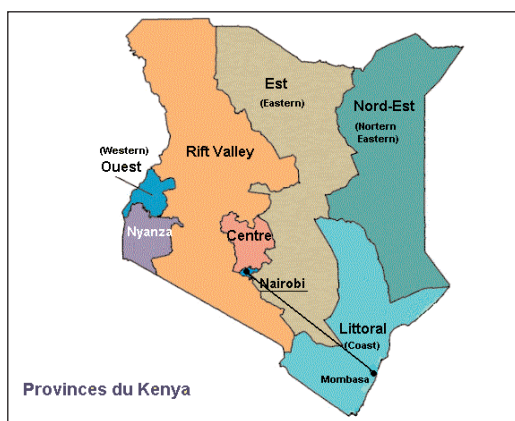
Административное деление: 7 провинций и столичный округ. Итого: 7 единиц без столичного округа.

Коэффициент внутреннего ШС: 0,142.

⁸⁴ www.konfliktbarometer.de

⁸⁵ Брук С.И., с. 500.

⁸⁶ www.state.gov/r/pa/ei/bgn/5314.htm



Кения. Современная карта

На цивилизационное развитие Кении большое влияние оказала колонизация арабами восточных прибрежных регионов, построившими первые города и образовавшими султанаты. Поэтому между центральным, западным и прибрежным

регионами страны существуют значительные разногласия, которые имеют выраженную этническую основу.

По ШС, с учетом сложившегося административно-территориального устройства, наибольшие шансы стать столицей независимого государства имеет г. *Момбаса*⁸⁷ — главный город провинции Прибрежная, находящийся на расстоянии МШ от *Найроби*.

Из истории. Момбаса — арабский султанат с 1502 г., с 1593 г. — колония Португалии, с 1698 г. — под управлением Омана. В 1824 г. перешел к англичанам, но в 1837 г. был аннексирован Занзибаром. Через 50 лет снова перешел к англичанам и только в 1963 г. инкорпорирован в независимую Кению.

Сецессия Северо-Западной провинции, населенной преимущественно сомалийцами, по ШС маловероятна.

№	Адм. единица	Адм. центр	Площадь, кв. км	Население, 2007 г.	ШС
1	Прибрежная (Coast)	Момбаса (Mombasa)	84 113	3 035 000	МШ
КОЭФФИЦИЕНТ ШС 1:7 = 0,142...					

4.30. ТАНЗАНИЯ



ФЛАГ
ОБЪЕДИНЕННОЙ
РЕСПУБЛИКИ
ТАНЗАНИИ
С 1964 г.

Официальное название: Объединенная Республика Танзания.

Площадь: 945 тыс. кв. км.

Столица: Дар-эс-Салам (Dar es Salaam), будущая столица — г. Додома (Dodoma).

Население: 36,6 млн (2004 г.).

Этнический состав: подгруппа бенуэ-конго — 94 % (из которых ньямвези и сукума — 21,1 %; суахили — 8,8 %; хехе и бена — 6,9 %; хайя — 5,9 %; маконде — 5,9 %; ньякуса — 5,4 %; чага — 4,9 %; другие — 35,1 %); шаринильская группа (масаи, луо, татог) 2,5 %; кушитская группа (ираку и др.) 2 %; индопакистанцы, арабы и др. — 1,5 %⁸⁸.

Религии: мусульмане — 45 %, христиане — 45 %, традиционные верования — 10 % (Занзибар — более 99 % мусульмане)⁸⁹.

Официальный(е) язык(и): английский (де-факто), суахили (де-факто).

Государственное устройство: унитарная республика.

⁸⁷ Сецессию провинции Прибрежная с ее столицей Момбаса прогнозируют и авторы «Этнополитической карты XXI века»

⁸⁸ Брук С.И., с. 556.

⁸⁹ <http://www.state.gov/r/pa/ei/bgn/2843.htm>

Административное деление: 21 область на материковой части, включая столичную область, 3 — на о. Занзибар, 2 — на о. Пемба. Итого: 25 единиц без столичной области.

Коэффициент внутреннего ШС: от Дар-эс-Салама — 0,36; от Додома — 0,2.



ФЛАГ
РЕСПУБЛИКИ
ТАНГАНЬИКА
1961–1964 гг.

Танзания — составное государство, республика в составе Содружества (брит.), образовалась 26 апреля 1964 г. в результате объединения Танганьики (получившей независимость в 1961 г.)

и Занзибара (независимое государство с 1963 г.). Занзибар является островным государством в составе единой Республики Танзании; он обладает своим собственным полуавтономным правительством. Межэтнические конфликты никогда не были частыми в Танзании. Возможно, что этому отсутствию конфликтов благоприятствует большое количество народностей, среди которых нет явно преобладающего этноса. Тем не менее за последние годы между христианами и мусульманами, континентом и Занзибаром, сложились напряженные отношения, угрожающие единству страны.

Учитывая общеафриканские этнополитические процессы и активную борьбу за самоопределение этносов в соседних странах, прежде всего в Конго (Киншаса) и Кении, львовские этнополитики прогнозируют, что суахили, которые по численности значительно уступают некоторым другим танзанийским народам, не смогут контролировать страну и удержать этносы от сепарационных процессов. Поэтому следует ожидать распада Танзании⁹⁰.

По феномену ШС из перечисленных львовскими политологами возможных этногосударственных образований наибольшие шансы на возникновение имеют следующие.

Сукума — область Мванза и восточная часть области Шиньянга. Столица — Мванза.

Мванза — Дар-эс-Салам — 0,5 ШС.

Хайя — область Западная Озерная. Столица — Букоба.

Букоба — Дар-эс-Салам — ШС.

Баха — область Кигома (кроме ее северо-востока). Столица — город Кигома.

Кигома — Дар-эс-Салам — ШС.

Руква — области Руква (кроме восточной части), Мбея (кроме северной и восточной частей), юго-восточная часть области Иринга и западная часть области Рувума. Столица — город Мбея.

По ШС большие шансы стать столицей у г. *Сумбаванга*, а.ц. области Руква, находящегося на расстоянии 2 МШ от Дар-эс-Салама.

Хехе — область Иринга (кроме юго-восточной части возле озера Ньяса), восточная часть области Мбея, южная часть области Морогоро, небольшая северо-восточная часть области Мтвара. Столица — город Иринга.

Иринга — Дар-эс-Салам — МШ.

Иананг — юго-восточная часть области Аруша и северные части областей Додома и Сингида. Вероятная столица — город Макуюни.

Макуюни — Дар-эс-Салам — 0,5 ШС.

Джагга — район города Аруша и северная часть области Моши с ее административным центром. Столица — город Аруша.

Аруша — Дар-эс-Салам — 0,5 ШС.

Маконде — восточная часть области Мтвара и северо-восточная часть провинции Мозамбика Кабо-Дельгадо. Столица — город Мтвара⁹¹.

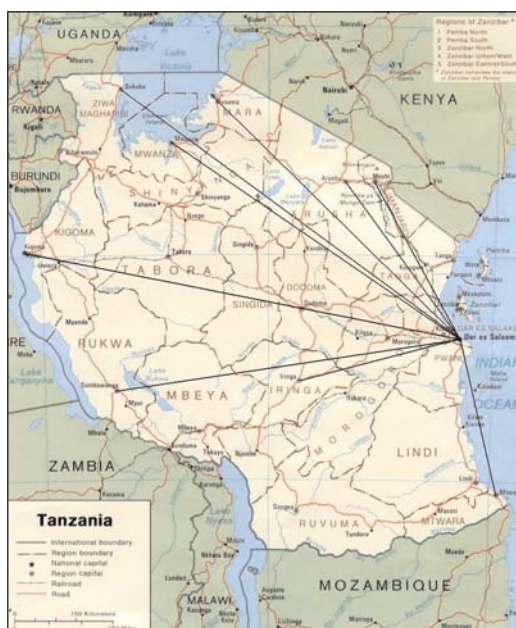
Мтвара — Дар-эс-Салам — МШ.

Кроме вышеперечисленных, возможными столицами могут стать административные центры областей Килиманджаро и Мара — *Моши* и *Мусома*, находящиеся на расстоянии МШ и 2 МШ от Дар-эс-Салама.

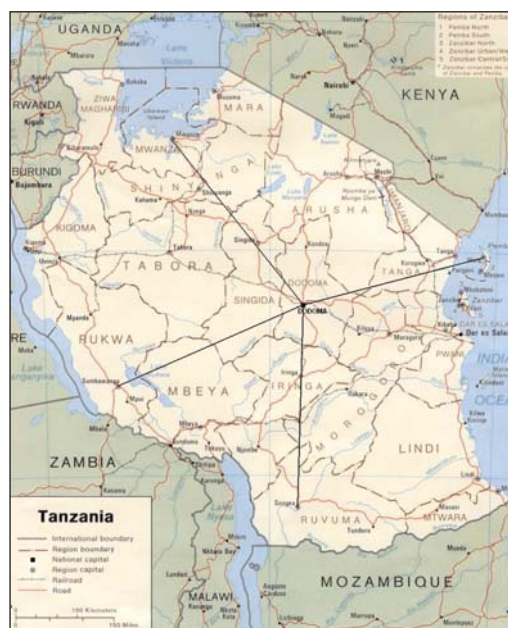
В случае если столицей Танзании действительно станет *Додома*, количество критических точек снижается до 5, а коэффициент внутреннего ШС («коэффициент распада») становится равным 0,2. При этом увеличивается вероятность отделе-

⁹⁰ Этнополитическая карта XXI века. — <http://svit21.narod.ru/afr4.html#51>

⁹¹ Этнополитическая карта XXI века. — <http://svit21.narod.ru/afr4.html#51>



Танзания. Шаг столиц от г. Дар-эс-Салам



Танзания. Шаг столиц от г. Додома

№	Адм. единица (25 областей, столица Дар-эс-Салам)	Адм. центр	Площадь, кв. км	Население, 2007 г.	ШС
1	Килиманджаро (Kilimanjaro)	Моши (Moshi)	13 309	1 462 000	МШ
2	Аруша (Arusha)	Аруша (Arusha)	36 486	1 525 000	0,5 ШС
3	Мара (Mara)	Мусома (Musoma)	19 566	1 517 000	2 МШ
4	Мванза (Mwanza)	Мванза (Mwanza)	19 592	3 336 000	2 МШ
5	Кагера (Kagera)	Букоба (Bukoba)	28 388	2 299 000	ШС
6	Кигома (Kigoma)	Кигома (Kigoma)	37 037	2 032 000	ШС
7	Руква (Rukwa)	Сумбаванга (Sumbawanga)	68 635	1 325 000	2 МШ
8	Иринга (Iringa)	Иринга (Iringa)	56 864	1 589 000	МШ
9	Мтвара (Mtwara)	Мтвара (Mtwara)	16 707	1 195 000	МШ
КОЭФФИЦИЕНТ ШС 9:25 = 0,36					

№	Адм. единица (25 областей, столица Додома)	Адм. центр	Площадь, кв. км	Население, 2007 г.	ШС
1	Мванза (Mwanza)	Мванза (Mwanza)	19 592	3 336 000	0,5 ШС
2	Руква (Rukwa)	Сумбаванга (Sumbawanga)	68 635	1 325 000	0,5 ШС
3	Рувума (Ruvuma)	Сонгеа (Songea)	63 498	1 240 000	0,5 ШС
4	Сев. Пемба (Pemba North)	Вете (Wete)	574	186 000	МШ
5	Южная Пемба (Pemba South)	Чаке-Чаке (Chake Chake)	332	176 000	МШ
КОЭФФИЦИЕНТ ШС 5:25 = 0,2					



ФЛАГ
РЕСПУБЛИКИ
ПЕМБА
1964 г.

ния Занзибара и Пембы, при условии, что столицей нового государства станет или а.ц. Северной или а.ц. Южной Пембы — *Вете* или *Чаке-Чаке*, находящиеся от *Додоми* на расстоянии МШ.

Заметим, что на короткое время в январе 1964 г. была провозглашена Народная Республика Пемба.

Впрочем, поскольку Танзания является составным государством, и *Занзибар* как столица старше и *Дар-эс-Салама*, и тем более *Додоми*, то вероятность отделения Занзибара существует при любом варианте.



ФЛАГ ЗАНЗИБАРА
С 2005 г.

ЗАНЗИБАР

Занзибар и Пемба (площадь 854 кв. км., население 1,113 млн — 2007 г.), столица г. *Занзибар*, состоит из Западного Занзибара (а.ц. г. *Занзибар*, *Zanzibar*),

Южного и Центрального Занзибара (а.ц. *Коану*, *Коану*), Северного Занзибара (а.ц. *Мкокотони*, *Mkokotoni*). Пемба состоит из Северной Пембы (а.ц. *Вете*, *Wete*) и Южной Пембы (а.ц. *Чаке-Чаке*, *Chake-Chake*). Этнический состав Занзибара и Пембы достаточно сложный, сложившийся в результате многовековой иммиграции из Африки, Ближнего Востока и индийского субконтинента. Девяносто процентов населения исповедуют ислам суннитского направления.

История. Острова Занзибар с древнейших времен связаны со странами Аравийского полуострова и особенно с Оманом: арабы Омана стали заселять Занзибар и восточное побережье Африки еще с 8 в. До 1856 г. Занзибар управлялся султанами Омана, и торговля рабами была главным источником дохода. В 1824 г. Султан Омана Сейид Саид переместил столицу из *Маската* на Аравийском полуострове в *Занзибар*, город и порт острова Занзибара. Занзибар стал главным политическим и

торговым центром Восточной Африки. После смерти Сейида Сеида в 1856 г. между его сыновьями началась борьба за наследование трона. Результатом ее стало отделение

от Омана африканских владений султана, и Занзибар стал независимым султанатом. Заметим, что между *Маскатом* и *Занзибаром* — 4 ШС. В 1890 г. Великобритания объявила Занзибар своим протекторатом и уменьшила тем самым власть султана. В 1963 г. султанат восстановил независимость, и 16 декабря 1963 г. Занзибар был принят в ООН. В январе 1964 г. Афро-ширазская партия (*Afro-Shirazi Party*, *ASP*) свергла коалиционное правительство Занзибарской Националистической партии и партии Народов Пембы. Новое руководство объявило о создании Народной Республики Занзибар. Не консультируясь с народом, президенты Занзибара и Танзании подписали 26 апреля 1964 г. соглашение, объединяющее два государства в нынешнюю Объединенную Республику Танзании. Нарушения прав человека и экономические трудности вынудили многих занзибарцев бежать на материк, где их рассматривают как граждан второго сорта.

Согласно *Conflict Barometer 2006*, подготовленному Гейдельбергским институтом международных конфликтных исследований, сецессионистский конфликт между Занзибаром и материковой частью страны — Танганьикой, начавшийся в 1993 г., продолжает развиваться и в 2006 г. дошел до третьей стадии (из пяти), характеризующейся тем, что стороны начинают спорадически прибегать к насильственным действиям. Правда, уже в 2007 г. острота конфликта спала до второй стадии⁹². Отметим, что на острове существуют два сецессионистских движения. Демократический альянс Занзибара призывает провести под наблюдением ООН референдум, который бы определил будущий статус острова, в то время как Организация Занзибара настаивает на полной независимости⁹³.



ФЛАГ СУЛТАНАТА
ЗАНЗИБАР
1963–1964 гг.

⁹² Conflict Barometer 2006, — p. 32; — 2007, — p. 22.

⁹³ Encyclopedia of modern separatist movements, pp. 237–239.

4.31. ЗАМБИЯ



ФЛАГ
РЕСПУБЛИКИ
ЗАМБИЯ
С 1964 г.

Официальное название: Республика Замбия.

Площадь: 752, 6 тыс. кв. км.

Столица: Лусака (Lusaka).

Население: 11,5 млн (2007 г.).

Этнический состав: бемба — 22,7 %; тонга — 11,2 %, малави (ньянджа) — 11,2 %; лози — 5,3 %; луэна (лала-биза) — 4,9 %; нгони (нсенга) — 4,8 %; тумбука — 4,6 %; нитха — 3,6 %; мамбве-лунгу — 3,2 %; каонде — 2,7 %; лунда — 2,5 %; ламба — 2,3 %; лувалэ — 2,3 %; лендже — 1,9 %; мванга — 1,9 %; мбунда — 1,8 %), англоафриканцы и др. — 1,2 %⁹⁴.

Религии: христиане — 47,8 % (из которых протестанты — 22,9 %, католики — 16,9 %, африканские христиане — 5,6 %), мусульмане — 1 %, традиционные верования — 27 %, другие — 24,2 % (1995 г.)⁹⁵.

Официальный(е) язык(и): английский.

Государственное устройство: унитарная республика.

Административное деление: 9 провинций, включая столичную. Итого: 8 единиц без столичной провинции.

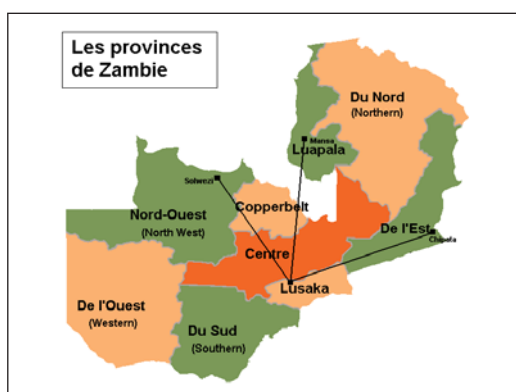
Коэффициент внутреннего ШС: 0,38.

Этнический состав страны отличается большой сложностью. По оценке С. Брука, объясняется это тем, что каждый народ состоит из ряда племенных или этнографических групп — общее их число достигает семидесяти. В стране можно выделить три этнических массива, три центра этнической консолидации — это бемба, того и лози. И хотя ситуация в Замбии, в отличие от других стран региона, сравнительно стабильная (FSI 69 — 2007 г.)⁹⁶, по ШС вероятно сецессия трех провинций.

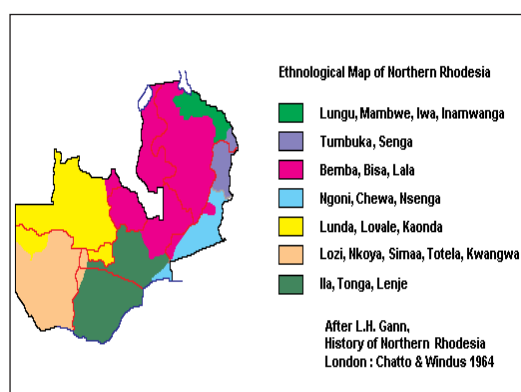
1) Северо-Западной, населенной преимущественно лунда;

2) Лаупала (населенной бемба)

3) Восточной (нгони). Последняя, по мнению львовских этнополитиков, после отделения присоединится к Малави⁹⁷. Это не противоречит ШС. Провинция Восточная может отделиться от Замбии, поскольку ее а.ц. г. *Чуната* находится на расстоянии 0,5 ШС от *Лусаки*. А поскольку между *Чунатой* и *Лилонгве* — столицей Малави — расстояние меньше, чем МШ, то присоединение Восточной провинции к Малави также вполне вероятно. Но поскольку *Чуната* лежит на расстоянии ШС от *Лусаки*, своей материнской столицы, то с большей вероятностью *Чуната* станет столицей независимого государства.



Замбия. Современная карта



Замбия. Этноты

⁹⁴ <http://www.tlfq.ulaval.ca/axl/afrique/af racc.htm>

⁹⁵ <http://www.worldstatesmen.org>

⁹⁶ <http://www.fundforpeace.org/programs/fsi/fsindex2007.php>

⁹⁷ Этнополитическая карта XXI века. — <http://svit21.narod.ru/afr4.html#18>

При современном АД отделение Западной провинции — хоумленда лози с а.ц. Монгу (Mongu) и возрождение государства лози Баротсоленда по ШС маловероятно.

№	Адм. единица	Адм. центр	Площадь, кв. км	Население, 2007 г.	ШС
1	Северо-Западная (Northwestern)	Солвези (Solwezi)	125 827	697 000	МШ
2	Луапула (Luapula)	Манса (Mansa)	50 567	938 000	0,5 ШС
3	Восточная (Eastern)	Чипата (Chipata)	69 106	1 54 000	0,5 ШС
КОЭФФИЦИЕНТ ШС 3:8 = 0,38					

4.32. ЗИМБАБВЕ



ФЛАГ
РЕСПУБЛИКИ
ЗИМБАБВЕ
С 1980 г.

Официальное название: Республика Зимбабве.

Площадь: 390,7 тыс. кв. км.

Столица: Хараре (Harare).

Население: 12,4 млн (2007 г.).

Этнический состав: шона — 70 %; матебеле — 16 %; тсонга — 3,6 %; другие — 10,4 %⁹⁸.

Религии: христиане — 45,4 %; традиционные верования — 40,5 %, мусульмане и другие — 14,1 % (1995 г.)⁹⁹.

Официальный(е) язык(и): английский, шона, ндебеле, венда, намби, шангаан, каланга, соутусоутоу и тонга (де юре).

Государственное устройство: унитарная республика.

Административное деление: 8 провинций и два города со статусом провинций, в том числе столица. Итого: 9 единиц без столицы.

Коэффициент внутреннего ШС: 0,111.

Зимбабве — бывшая британская колония Родезия. После того как белое меньшинство объявило в 1965 г. об образовании независимого расистского государства, два национальных африканских движения начали вооруженную борьбу с его правительством: Союз африканского народа Зимбабве (Zimbabwe African People's Union — ZAPU) и отколовшийся от него в 1963 г. Африканский национальный союз Зимбабве (Zimbabwe African National Union — ZANU). Раскол между этими движениями произошел по этническому признаку: ZAPU выражал интересы ндебеле, ZANU — шона.

После длительной гражданской войны 18 апреля 1980 г. образовалось независимое государство Зимбабве. ZAPU и ZANU сформировали коалиционное правитель-

ство. Однако в 1983 г. диссидентские члены ZAPU начали вооруженную борьбу против шона, доминирующих во властных структурах страны. Восстание в Матабелеленде было жестоко подавлено Мугабе¹⁰⁰ — президентом Зимбабве и лидером ZANU. По информации католической миссии с 1983 по 1988 г. было убито по меньшей мере 20 000 граждан матебеле. С разгромом восстания Зимбабве стала фактически однопартийной страной¹⁰¹.

В настоящее время это одно из самых бедных и нестабильных государств мира: FSI 2007 — 4.

По феномену ШС возможна сецессия Южного Матабелеленда, а.ц. которого *г. Гванда* находится на расстоянии МШ от Хараре.

⁹⁸ Брук С.И., с. 495.

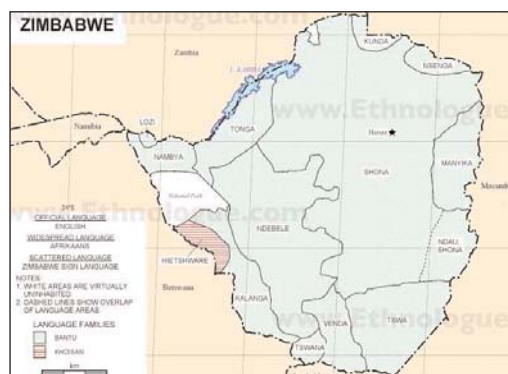
⁹⁹ <http://www.worldstatesmen.org>

¹⁰⁰ <http://www.fundforpeace.org/programs/fsi/fsindex2007>

¹⁰¹ Encyclopedia of modern separatist movements, pp. 329–330.



Зимбабве. Современная карта



Зимбабве. Этнос

№	Адм. единица	Адм. центр	Площадь, кв. км	Население, 2007 г.	ШС
1	Матабелеленд Южный (Matabeleland South)	Гванда (Gwanda)	54 172	682 000	МШ
КОЭФФИЦИЕНТ ШС 1:9=0,111...					

4.33. МАЛАВИ



ФЛАГ
РЕСПУБЛИКИ
МАЛАВИ
С 1964 г.

Официальное название: Республика Малави.

Площадь: 118,4 тыс. кв. км.

Столица: Лилонгве (Lilongwe).

Население: 11,6 млн (2007 г.).

Этнический состав: малави/чева — 37 %; макуа (ломве) — 14,5 %; яо — 10 %; тумбука — 6,4 %; ньякуса-нгонде — 2,9 %; сена 2,4 %; тонга — 2,1 %¹⁰².

Религии: христиане — 75 % (из них: протестанты — 55 %, католики — 20 %), мусульмане — 20 %, традиционные верования — 3 %, другие — 2 %¹⁰³.

Официальный(е) язык(и): чиньянджа (чичева), английский (де-факто).

Государственное устройство: унитарная республика.

Административное деление: 27 районов, включая столичный. Итого: 26 единиц без столичного округа.

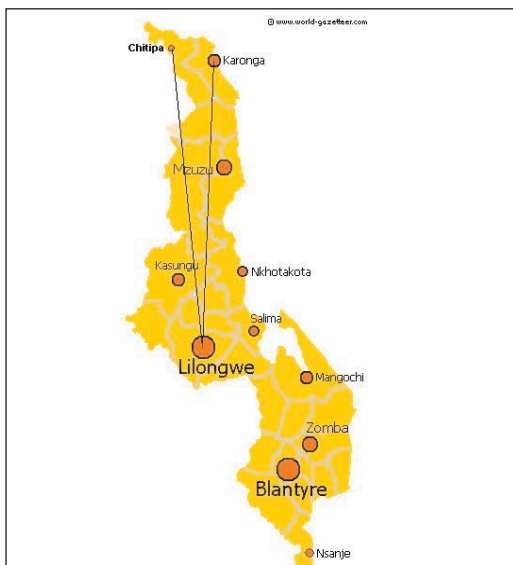
Козэффициент внутреннего ШС: 0,076.

Малави — группа близкородственных народов (ньянджа, чева, тумбука и др.), давшая современное название государству, они составляют более половины населения страны. На севере проживают главным образом тумбука, в центре — чева, на юге — сена, яо и ломве. А национальные меньшинства, хотя и довольно

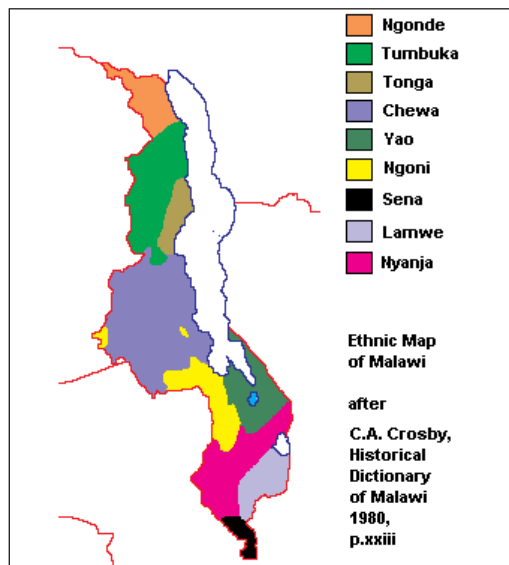
многочисленные, проживают преимущественно компактно. Однако по ШС существует возможность отделение двух северных провинций, населенных этносом нгонде, — Читипа и Кароне, одноименные административные центры которых находятся на расстоянии 0,5 ШС и МШ от *Лилонгве*.

¹⁰² <http://www.tfq.ulaval.ca/axl/afrique/malawi.htm>

¹⁰³ <http://www.state.gov/r/pa/ei/bgn/7231.htm>



Малави. Современная карта



Малави. Этноты

№	Адм. единица	Адм. центр	Площадь, кв. км	Население, 2007 г.	ШС
1	Читипа (Chitipa)	Читипа (Chitipa)	4 288	150 000	0,5 ШС
2	Каронга (Karonga)	Каронга (Karonga)	3 355	234 000	МШ
КОЭФФИЦИЕНТ ШС 2:26 = 0,076...					

4.34. БОТСВАНА



ФЛАГ
РЕСПУБЛИКИ
БОТСВАНА
с 1966 г.

Официальное название: Республика Ботсвана.

Площадь: 581,7 тыс. кв. км.

Столица: Габороне (Gaborone).

Население: 1,9 млн (2007 г.).

Этнический состав: тсвана — 76 %; шона — 12,5 %; ндебеле — 1,3 %; сан (бушмены) — 3,5 %; готтентоты — 2,5 %; африканеры и др. — 4,2 %¹⁰⁴.

Религии: христиане — 60 %, традиционные верования — 40 %¹⁰⁵.

Официальный(е) язык(и): английский.

Государственное устройство: унитарная республика.

Административное деление: 9 округов, включая столичный. Итого: 8 единиц без столичного округа.

Коэффициент внутреннего ШС: 0,125.

Ботсвана — одна из самых малонаселенных стран Африки: в 2004 г. плотность населения составляла 3 человека на квадратный километр. Большая часть населения сконцентрирована в восточной части

страны, где находятся главные города: *Габороне*, столица страны, *Фрэнсисстаун* (65 000 жителей), *Селеби-Пикве* (39 700), *Молепололе* (37 000) и *Канье* (31 300). Страна названа по имени ее главного

¹⁰⁴ Брук С.И., с. 470.

¹⁰⁵ <http://www.state.gov/r/pa/ei/bgn/5314.htm>



Ботсвана. Современная карта

этноса — тсвана (Ботсвана означает «страна тсвана»). Народ тсвана — 2/3 населения страны — состоит из восьми главных групп. Учитывая, что национальные меньшинства Ботсваны (шона, гереро) малочисленны и большей частью проживают некомпактно, львовские политологи считают маловероятным распад страны¹⁰⁶.

Однако по ШС в Ботсване есть одна критическая точка — это а.д. Северо-Восточного округа г. *Фрэнсистаун*, расположенный от *Габороне* на расстояние МШ.

№	Адм. единица	Адм. центр	Площадь, кв. км	Население, 2007 г.	ШС
1	Северо-Восточный (North-East)	Фрэнсисаун (Francistown)	5 120	52 000	МШ
КОЭФФИЦИЕНТ ШС 1:8=0,125...					

4.35. ЮАР



ФЛАГ ЮАР
С 1994 г.

Официальное название: Южно-Африканская Республика.

Площадь: 1,2 млн кв. км.

Столица: административная — Претория (Pretoria), законодательная — Кейптаун (Cape Town), судебная — Блумфонтейн (Bloemfontein).

Население: 49,6 млн 2007 г.).

Этнический состав: африканцы — 77,2 % (зулу — 22 %, коса — 18 %, педи — 9 %, суто — 7 %, тсвана — 7 %, тсонга — 3,5 % и свази — 3 %), выходцы из Европы — 10,4 %; мулаты, индийцы, пакистанцы, малайцы и др. — 12,4 % (2000 г.)¹⁰⁷.

Религии: христиане — 83,1 % (из которых черные независимые христиане — 39,1 %, протестанты — 31,8 %, католики — 7,1 %); традиционные верования — 8,4 %; мусульмане — 2,4 %; другие конфессии и неверующие — 6,1 % (2000 г.)¹⁰⁸.

Официальный(е) язык(и): английский и африкаанс.

Государственное устройство: федеративная республика.

Административное деление: 9 провинций. Итого: 9 единиц.

Коэффициент внутреннего ШС: 0,333.

Колонизация южной части Африканского континента европейцами началась в середине XVII в. В 1652 г. представители нидерландской Ост-Индской компа-

нии создали на мысе Доброй Надежды укрепленный населенный пункт. В дальнейшем, помимо представителей Нидерландов, в Южную Африку проникли

¹⁰⁶ Этнополитическая карта XXI века. — <http://svit21.narod.ru/af4.html>

¹⁰⁷ <http://www.worldstatesmen.org>

¹⁰⁸ Там же.

англичане. Борьба между Великобританией и бурами (буры — крестьяне с нидерландского, впоследствии африканеры) и определила всю последующую историю Южной Африки. Сгнав с земли коренных жителей — коса, зулу, сото, тсвана и др., буры захватили обширные территории во внутренних районах страны и основали бурские республики.



ФЛАГ
РЕСПУБЛИКИ
НАТАЛ
1838–1843 гг.

получила самоуправление (а.ц. *Питер-марцибург*).



ФЛАГ
ОРАНЖЕВОГО
СВОБОДНОГО
ГОСУДАРСТВА
1856–1902 гг.



ФЛАГ
РЕСПУБЛИКИ
ТРАНСВААЛЬ
1856–1902 гг.

республики крупнейших в мире месторождений золота усилило агрессивность Великобритании. В 1899–1902 гг. в ходе англо-бурской войны Трансвааль и Оранжевое свободное государство были аннексированы англичанами. После окончания войны в ходе переговоров победителей с представителями крупных бурских землевладельцев был достигнут компромисс и создан Южно-Африканский Союз (ЮАС) — доминион в составе Британской империи, а после ее распада — Британского Содружества. Бывшие республики бы-

Самой первой и самой короткоживущей из них была Республика Натал, образованная бурами в 1838 г. и аннексированная англичанами в 1843 г. В 1856 г. Натал стала отдельной английской колонией, а в 1893 г. —

Оранжевое свободное государство образовалось в 1854 г. (столица *Блумфонтейн*).

Республика Трансвааль была образована в 1856 г. (столица *Претория*). В середине 70-х гг. в результате войн с зулусами республика ослабла и в 1877 г. была захвачена англичанами. Но после успешного восстания буры вынудили англичан в 1881 г. признать независимость Трансвааля во внутренних делах. Однако открытие на террито-

ри преобразованы в 4 автономные провинции: Капская (а.ц. *Кейптаун*), Натал, Трансвааль и Оранжевая. Столицей страны стала *Претория*, местопребыванием парламента — *Кейптаун*, верховного суда — *Блумфонтейн*. В 1961 г. под давлением африканских и азиатских стран — членов британского Содружества, выступивших против расистского режима в ЮАС, правительство ЮАС вынуждено было объявить о выходе страны из Содружества, и 31 мая после референдума страна стала называться Южно-Африканская Республика.

До 1994 г. Южная Африка была разделена на 4 провинции и 10 бантустанов, в которых проживало черное население. 4 февраля 1997 г. вступила в действие новая Конституция ЮАР, упразднившая систему апартеида и разделившая страну на девять провинций.

Сегодня Южная Африка — федеративное, точнее региональное государство, состоящее из девяти провинций, которые имеют право принимать свою собственную внутреннюю конституцию. Провинции имеют свои региональные правительства и законодательные органы. Бантустаны были упразднены, и их территории включены в новые провинции.

Капская провинция была разделена на три части: Восточную Капскую (а.ц. *Бишо*), Западную Капскую (а.ц. *Кейптаун*) и Северную Капскую (а.ц. *Кимберли*). Интересно, что расстояния между тремя главными городами трех капских провинций равны различным ШС: между *Кейптауном* и *Кимберли* — 2 МШ; между *Кимберли* и *Бишо* — 0,5 ШС; между *Бишо* и *Кейптауном* — 2 МШ. Поэтому в случае распада ЮАР объединение капских провинций становится проблематичным. Наиболее вероятно отделение Северной Капской провинции, поскольку ее а.ц. *Кимберли* находится от *Претории* на расстоянии МШ.

Из истории: Кимберли с 1873 г. — столица британской коронной колонии Западный Грикваленд (*Griqualand West*), с 1880 г. пребывает в составе Капской колонии.

Провинцию Трансвааль разделили на Северный Трансвааль (переименованный в Северную провинцию, а.ц. *Питерсбург*)/



ЮАР. Современная карта

Полокване) и Восточный Трансвааль (переименованный в Мпумаланга, а.д. *Нелспрейт/Nelspruit*), Гаутенг (а.д. *Йоханнесбург*), Северо-Западную провинцию (а.д. *Мафikenг*). Поскольку ни один из административных центров этих провинций

не находится на расстоянии ШС от *Претории*, то отделение их от ЮАР маловероятно.

Провинция Натал, населенная в основном зулу, без изменения границ была переименована в провинцию Квазулу-Натал (а.д. *Питермарицбург*). Поскольку *Питермарицбург* находится от *Претории* на расстоянии 0,5 ШС, восстановление независимости Натала вполне вероятно.

Провинция Оранжевое свободное государство стала называться Свободное государство без изменения границ. Ввиду того, что главный город провинции *Блумфонтейн* расположен от *Претории* на расстоянии МШ, возникновение новой столицы независимого государства имеет хорошие шансы.

Поскольку ЮАР является сложносоставным государством, и Капская колония со столицей в *Кейптауне* наряду с другими колониями и республиками образовала Южно-Африканский Союз, то, несмотря на то, что между *Кейптауном* и *Преторией* нет ШС, появление нового государства с центром в *Кейптауне* вполне вероятно, тем более что в этом городе находится парламент ЮАР.

№	Адм. единица	Адм. центр	Площадь, кв. км	Население, 2007 г.	ШС
1	Свободное Государство (Free State)	Блумфонтейн (Bloemfontein)	129 480	2 751 000	МШ
2	Квазулу-Натал (KwaZulu-Natal)	Питермарицбург (Pietermaritzburg)	92 100	10 514 000	0,5 ШС
3	Северная Капская (Northern Cape)	Кимберли (Kimberley)	361 830	816 000	0,5 ШС
КОЭФФИЦИЕНТ ШС 3:9 = 0,333...					

4.36. НАМИБИЯ



ФЛАГ
РЕСПУБЛИКИ
НАМИБИЯ
С 1990 г.

Официальное название: Республика Намибия.

Площадь: 825 тыс. кв. км.

Столица: Виндхук (Windhoek).

Население: 2 млн (2007 г.).

Этнический состав: коренные африканцы — 87 % (овамбо — 50 %, каванго — 9 %, гереро — 7 %, дамара — 7 %, нама — 5 %, капривийцы — 4 %, бушмены — 3 %, бастер — 2 %, тсвана — 0,5 %), выходцы из Европы — 6 %, мулаты — 7 %¹⁰⁹.

¹⁰⁹ <http://www.state.gov/r/pa/ei/bgn/5472.htm>

Религии: протестанты (в основном лютеране) — 47,5 %; католики — 17,7 %; африканские христиане — 10,8 %, традиционные верования — 6 %; другие — 18 % (2000 г.)¹¹⁰.

Официальный(е) язык(и): английский (де-факто).

Государственное устройство: унитарная республика.

Административное деление: 13 областей, включая столичную область.
Итого: 12 единиц без столичной области.

Коэффициент внутреннего ШС: 0,166.

Республика Намибия — одно из самых молодых государств Африки, получившая свое рождение 21.03.1990 г. В этническом отношении это весьма фрагментированная страна, народы которой значительно отличаются друг от друга как антропологическим типом, так и языком и культурой. Поэтому дальнейшее их развитие в рамках единого государства весьма проблематично.

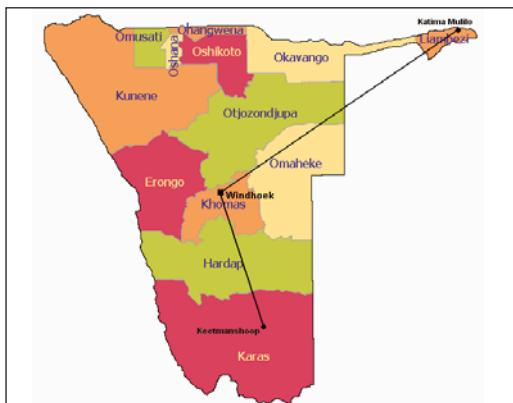
Поскольку столица страны находится в центре, то наиболее вероятное по ШС направление раздела центр — северо-восток и центр — юг. Львовские политологи также прогнозируют разъединение Намибии на две части — северную и южную. Они отмечают, что на юге живут представители древнего автохтонного населения всей Южной Африки — готтентоты и частично бушмены, а также основная часть белого населения — буры, немцы, англи-

чанине. Север страны заселяют родственные этносы, принадлежащие к группе банту западные. Доминирующим среди них является этнос овамбо, который был одним из лидеров борьбы за независимость Намибии и основным противником белому населению¹¹¹.

С позиций феномена ШС наиболее вероятно отделение южной провинции Карас, а.д. которой *Китмансхуп* находится на расстоянии МШ от *Виндхука*, и крайней северо-восточной провинции Каприви с а.д. *Катима-Мулило* — 2 МШ от *Виндхука*.

В Каприви существует сильное сепаратистское движение, в августе 1998 г. объявившее о создании Свободного государства Каприви.

Сецессионистское движение Фронт Освобождения Каприви (CLF) и его военное крыло Армия освобождения Каприви возникли в 1998 г. как реакция на политику правящей партии SWAPO, обрекающей Каприви на экономическую и политическую маргинализацию. Территория Каприви представляет собой узкую полосу на северо-востоке Намибии, окаймленную границами с Анголой, Ботсваной, Замбией и Зимбабве. Исторически регион, населенный лози, в доколониальный период входил в состав королевства лози Баротселанд в Замбии — основного хоумленда лози.



Намибия. Современная карта



№	Адм. единица	Адм. центр	Площадь, кв. км	Население, 2007 г.	ШС
1	Каприви (Caprivi)	Катима-Мулило (Katima Mulilo)	19 532	77 000	2МШ
2	Карас (Karas)	Китмансхуп (Keetmanshoop)	161 324	71 000	МШ
КОЭФФИЦИЕНТ ШС 2:12=0,166...					

¹¹⁰ <http://www.worldstatesmen.org>

¹¹¹ Этнополитическая карта XXI века. — <http://svit21.narod.ru/afr4.html#38>

4.37. АНГОЛА



ФЛАГ
РЕСПУБЛИКИ
АНГОЛА
С 1975 г.

Официальное название: Республика Ангола.

Площадь: 1,246 млн кв. км.

Столица: Луанда (Luanda).

Население: 13,3 млн (2007 г.).

Этнический состав: овимбунду — 25,2 %; кимбунду — 23,1 %; баконго — 12,6 %; луэна (лувале) — 8,2 %; чокве — 5 %; куаньям (kwanyam) — 4,1 %; ньянека — 3,9 %; лучази — 2,3 %; амбо — 2 %; мбуэла — 1,7 %; нуэмба — 1,7 %; европейцы — 1 %; другие — 9,2 % (2000 г.)¹¹².

Религии: католики — 68 %, протестанты — 20 %; традиционные верования — 12 %¹¹³.

Официальный(е) язык(и): португальский (де-факто).

Государственное устройство: унитарная республика.

Административное деление: 18 провинций, включая столичную. Итого: 17 единиц без столичной провинции.

Коэффициент внутреннего ШС: 0,294.

Ангола, португальская колония, ставшая независимым государством 11 ноября 1975 г., на протяжении почти всего постколониального периода страдала от непрекращающейся гражданской войны, причиной которой служили искусственные границы и наличие многочисленных разноязычных этносов.

По ШС наиболее вероятно отделение провинции Сев. Лунда, населенной лунда, а.ц. которой, г. *Лукапа*, находится на расстоянии 2 МШ от *Луанды*.

Провинция этноса овимбунду Уамбо — а.ц. одноименной провинции, бывший *Новый Лиссабон*, был штабом национального партизанского движения Союз за Полную Независимость Анголы (УНИТА). Он находится на расстоянии 0,5 ШС от столицы Анголы и вполне может стать столицей будущего государства Овимбунду¹¹⁴.

Провинции Кунене и Квандо-Кубанго по ШС могут отделиться от Анголы, поскольку главные города этих провинций *Нжива* и *Менонге* расположены от *Луанды* на расстоянии ШС и 2 МШ.

Другими критическими точками в Анголе являются г. *Бенгела* (а.ц. одноименной провинции), и *Луэна* (а.ц. провинции Мошико), находящиеся от *Луанды* на расстоянии МШ и 2 МШ.

Особое положение занимает богатая нефтяная провинция Кабинда¹¹⁵ (площадь 7 270 кв.км, население 222 тыс. человек — 2007 г.), изолированная от основной части Анголы. В ней существует сильное сепаратистское движение.



ФЛАГ FLEC
С 1974 г.

История. Анклав Кабинды создавался на основе старых королевств Маконго (Makongo), Мангойо (Mangoyo) и Малуангу (Maluangu). В 1883–1885 гг. после подписания трех соглашений с королевствами Кабинда формально стала протекторатом Португалии.

В 1956 г. португальское правительство создало административный союз между Кабиндой и Анголой — данное действие противоречило духу трех прежних соглашений.

С началом широкой деколонизации африканских стран Организация Африканского Единства в 1964 г. признала Кабинду как 39-ю африканскую страну.

В 1975 г. Ангола получила независимость от Португалии, и Кабинда без проведения референдума была объявлена «составной и неотделимой частью Анголы».

¹¹² <http://www.worldstatesmen.org>

¹¹³ <http://www.state.gov/r/pa/ei/bgn/6619.htm>

¹¹⁴ Аналогичный прогноз дают и авторы «Этнополитической карты XXI века». Они также прогнозируют сецессию провинций Кунене и Квандо-Кубанго.

¹¹⁵ Более 90 % ангольского бюджета поступает из Кабинды.



Ангола. Современная карта

Патриоты Кабинды назвали это прямой аннексией, в результате которой Кабинда «упала в бездну хаоса и насилия: 70 000 человек было убито, и более 30 000 бежали за границу»¹¹⁶. Тогда же Фронтом Освобождения Анклава Кабинда (FLEC) была провозглашена независимая Республика Кабинда.

Хотя между столицей Кабинды г. Кабинда и Луандой нет ШС, сложный характер ангольского государства (присоединение региона, который имел самостоятельный административный статус) позволяет сделать вывод о том, что Кабинда имеет шансы стать независимым государством. Заметим, что эти шансы были бы больше, если бы столицей Кабинды стал город, лежащий на расстоянии ШС от Луанды, скажем, г. Каконго (Cacongo).

№	Адм. единица	Адм. центр	Площадь, кв. км	Население, 2007 г.	ШС
1	Бенгела (Benguela)	Бенгела (Benguela)	31 788	729 000	МШ
2	Уамбо (Huambo)	Уамбо (Huambo)	34 274	1 838 000	0,5 ШС
3	Сев. Лунда (Lunda-Norte)	Лукапа (Lucapa)	102 783	304 000	2 МШ
4	Мошико (Moxico)	Луэна (Luena [Lwena])	223 023	375 000	2 МШ
5	Кунене (Cunene)	Нжива (Ondjiva [N'Giva])	88 342	243 000	ШС
6	Квандо-Кубанго (Cuando Cubango)	Менонге (Menongue)	199 049	129 000	2 МШ
КОЭФФИЦИЕНТ ШС 5:17 = 0,294...					

4.38. ЭФИОПИЯ



ФЛАГ
ЭФИОПИИ
С 1996 г.

Официальное название: Федеративная Демократическая Республика Эфиопия.

Площадь: 1,1 млн кв. км.

Столица: Аддис-Абеба (Addis Abeba).

Население: 73,8 млн (2007 г.).

Этнический состав: оромо 35 %; амхара 30 %; тиграи 6,3 %; сомалийцы 6 %; сидамо 6 %; гураге 4 %; омето 4 %; афар 2 %; другие 6,7¹¹⁷.

Религии: эфиопская церковь — 50,3 %; протестанты — 10,1 %; католики — 0,6 %; мусульмане сунниты — 32,9 %; анимисты — 4,8 %; другие — 1,3 % (1994 г.)¹¹⁸.

Официальный(е) язык(и): нет, фактически амхара.

Государственное устройство: федеративная республика.

¹¹⁶ <http://www.unpo.org/member.php?arg=13>

¹¹⁷ <http://www.tlfq.ulaval.ca/axl/afrique/ethiopie.ht>

¹¹⁸ <http://www.worldstatesmen.org>

Административное деление: 9 штатов и 2 города с особым управлением, в том числе столица. Итого: 10 единиц без столичного города.

Коэффициент внутреннего ШС: 0,5.

Эфиопия — одно из старейших государств Африканского континента. С 1632 по 1860 гг. столицей Эфиопской империи был г. *Гондара*. Новая столица — *Аддис-Абеба* (в переводе — «новый цветок») была основана в 1887 г. императором Менеликом II. *Аддис-Абеба* находится на расстоянии МШ от *Гондара*, а также в ШС от столицы Судана *Хартума* и столицы Сомали *Могадишо*.

Правящая династия ведет свое происхождение от короля Соломона и царицы Савской. Королевство Аксум, предшествующее королевству Эфиопия, было обращено в христианство египетскими коптами в IV столетии, и с тех пор христианская церковь играет традиционно главную роль в эфиопском обществе. Историческое ядро эфиопского государства это бывшие провинции Годжам, Бегемедер и Шоа — хоумленд амхара. Мусульманское вторжение в 1529 г. подорвало мощь эфиопского государства, которая была восстановлена только в середине XIX в. При императоре Менелике II границы Эфиопии были расширены до их современных границ — путем завоевания сомалийцев, афар и оромо. До 1991 г. амхара обладали привилегированным статусом. При императоре Хайле Селассие началась программа тотальной амхаризации, то есть насаждение в стране амхарского языка, культуры, религии и традиций. Однако победа движений, поддерживающих тиграи, в начале 1990-х положила конец политической и культурной гегемонии амхаров.

В настоящее время тиграи, представляющее 5 % населения страны, занимают ключевые позиции в структурах власти. Однако, как подчеркивают аналитики международного проекта MAR, удержание тиграи занятых ими властных высот весьма проблематично. Во-первых, тиграи являются расколотым этносом: более трети тиграи находятся в отколовшейся Эритрее. Во вторых, несмотря на свою религиозную близость с тиграи, амхары

неудовлетворены сегодняшним статусом бедных родственников и вряд ли останутся в бездействии. В-третьих, локальные мятежи, особенно Освободительного Фронта Оромо в южной Эфиопии, истощают жизненные ресурсы центрального правительства в *Аддис-Абебе*¹¹⁹.

Поэтому вполне вероятно, что грядущие потрясения, например, возврат амхара к власти и их стремление уменьшить права регионов, а то и вообще вернуться к унитарному государству, могут породить ответную реакцию отторжения, и Эфиопия распадется по линиям разломов — *faultlines* (линиям, разделяющим хоумленды этносов¹²⁰).

По ШС Эфиопия имеет очень высокий коэффициент внутреннего ШС — 0,5. Плюс многолетние сепаратистские движения среди наиболее многочисленных народов. Плюс особенности Эфиопской федерации. В соответствии с действующим административно-территориальным делением, Эфиопия состоит из 8 штатов, которые образованы по этническому принципу. Отдельно выделены три многонациональных городских административных района — *Аддис-Абеба*, *Харэр* и *Дьере-Дауа*, имеющие особый статус федеральных территорий, приравненных к штатам. В 1992 г.



Государства африканского рога.
Современная карта

¹¹⁹ <http://www.cidcm.umd.edu/mar/assessment.asp>

¹²⁰ Faultline — термин, применяемый англоязычными политологами.

в стране прошли первые выборы в заново созданные региональные и местные органы власти. По Конституции 1994 г. в Эфиопии учреждена парламентская форма правления. Парламент состоит из Совета федерации и Совета народных представителей. Регионы имеют свои однопалатные парламенты. Формально регионы пользуются значительной законодательной и экономической автономией по отношению к центру. В стране конституционно гарантировано право наций на самоопределение, вплоть до отделения регионов и образования самостоятельных государств. В связи с этим с большой вероятностью прогнозируется сецессия следующих штатов Эфиопии.

Штат Афар, преобладающий этнос афар, столица *Асайита*, (МШ от *Аддис-Абебы*).

Штат Бенешангул-Гумуз, чуть больше половины населения — народы шаринильской группы, столица *Асоса* (0,5 ШС от *Аддис-Абебы*).

Штат Сомали, преобладающий этнос сомали, столица *Джиджига* (МШ от *Аддис-Абебы*). Присоединение к Республике Сомали маловероятно в связи с тем, что между *Джиджига* и *Могадишо* 2 МШ.

Штат Гамбела, 2/3 населения — народы шаринильской группы, столица *Гамбела* (МШ от *Аддис-Абебы*).

Штат Тыграй, преобладающий этнос тиграи, столица *г. Мекеле* (0.5 ШС от *Аддис-Абебы*).

Оставшаяся территория, населенная преимущественно амхара (штат Амхара, а.ц. *Бахр-Дар*), оромия (столичный штат Оромия, а.ц. *Аддис-Абеба*) и народами сидамо, гурвге, уоламо, хадия и другими (штат южных наций, народностей и племен; а.ц. *Ауэса*) образуют государство Эфиопия с прежней столицей *Аддис-Абеба*.

Остановимся подробнее на наиболее многочисленных этносах.



ФЛАГ
ШТАТА АФАР
С 2000 г.

АФАР

Афары — один из разделенных народов Африки. В Эфиопии находится 70 % афар, в Эритрее — 10 %, в Джибути — 20 %. Большинство афар —

кочевники-овцеводы. В 1975 г. был образован Освободительный Фронт Афар (Afar Liberation Front — ALF), который выступал против эфиопского марксистского режима. После принятия новой конституции и создания штата Афар активность АЛФ пошла на убыль. Но по ШС штат имеет шансы на сецессию, поскольку между столицей штата *г. Асайита* и *Аддис-Абебой* — МШ.



ФЛАГ
ШТАТА ОГАДЕН
С 1994 г.

ОГАДЕН (СОМАЛИ)

Огаден, или современный штат Сомали, хоумленд сомалийцев, был присоединен к Эфиопии в 1887 г. императором Менеликом II. Эфиопское управление заключалось

в sporadic рейдах по сбору налогов с кочевого населения. С 1936 г. Огаденом управляли итальянцы, а с 1940 по 1948 гг. — Великобритания, которая контролировала и все другие сомалийские земли. Это временное объединение сильно повлияло на развитие национализма сомалийцев и стало основой проекта Пан-Сомали.

Когда в 1948 г. Огаден снова вошел в состав Эфиопии, сомалийцы начали сопротивление, которое завершилось формированием в 1975 г. Западного Фронта Освобождения Сомали (WSLF). В 1977 г. вооруженные силы Сомали захватили Огаден, но в 1978 г. были вытеснены эфиопами. После этого WSLF перешел к партизанской войне. В 1981 г. WSLF объявил, что его целью было создание независимого государства Западное Сомали, а не объединение с Сомали. Партизанские выступления WSLF в конце 1980-х гг. пошли на убыль, появилась новая организация — Ogaaden (Национально-Освободительный Фронт Огадена). В начале 2000-х годов его активность резко упала, но в 2006 г. снова значительно выросла. По данным Conflict Barometer, из латентной фазы он перешел на 3-й уровень — уровень вооруженного противостояния.

По ШС политическое самоопределение штата Сомали вполне вероятно, поскольку между *Аддис-Абебой* и столицей штата *г. Джиджига* — МШ.



ФЛАГ
ШТАТА ОРОМО
С 1994 г.

ОРОМО

Оромо наряду с амхара — самый крупный этнос Эфиопии. По некоторым оценкам (например, CNN) оромо — самый многочисленный этнос: 32,1 % (амхара — 30,1 %). В конце XVI — начале XVII вв. оромо образовали первые мусульманские султанаты Джима, Гера и Гумма, которые в конце 1800-х гг. были завоеваны императором Эфиопии Менеликом II. После этого амхара, доминирующая группа в эфиопской империи, стали называть оромо уничижительным именем галла, а столица Эфиопии *Аддис-Абеба* была установлена в сердце хоумленда оромо на месте города Финфайн (Finfine). В стратегических местах завоеватели построили гарнизонные городки, а земля была конфискована и отдана поселенцам амхара. Многие оромо попали в рабство. По оценкам с 1800-х годов от 500 000 до 2,5 миллионов оромо были вывезены из Эфиопии.

Итальянское вторжение и захват Эфиопии в 1936 г. были восприняты оромо как освобождение от притеснений амхара. Новые репрессии начались после восстановления независимой Эфиопии. Миллионы акров земли были конфискованы и отданы эфиопским солдатам, государственным служащим и безработным.

В конце 60-х гг. началось восстание оромо, которые получили оружие из Сомали. Сначала оно развивалось успешно, но значительная военная помощь США, включая вертолеты, позволила Эфиопскому правительству к 1970 г. подавить восстание. При этом погибли около полумиллиона оромо.

В 1974 г. возник Фронт Освобождения Оромо (Oromo Liberation Front — OLF). Его задача — «национальное самоопределение и учреждение Демократической республики Оромо». OLF постепенно расширял свои действия и к 1985 был активен в большинстве южных областей. С крахом военного режима в 1991 г. OLF стал частью новой правящей коалиции, которая находилась во власти эфиопского Народного Революционного Демократического Фронта. Рост враждебности между OLF

и EPRDF привел к выходу OLF из совета управления в июне 1992 г. В декабре 1994 г. была ратифицирована конституция, предусматривающая федеральную систему и разделение страны на девять штатов, в том числе и Оромо. Каждый штат имеет значительную автономию и право сепарации. Но, как отмечают авторы проекта MAR, существуют объективные препятствия для политического самоопределения оромо. Во-первых, они географически рассеяны по южной Эфиопии. Во-вторых, многие оромо ассимилировались с амхара.

Добавим, что, в-третьих, у оромо пока нет консолидирующего центра, а в штате Оромия нет столицы. Им управляют непосредственно из *Аддис-Абебы*, которую амхара построили на месте древней столицы оромо. Поэтому с позиций ШС можно предположить, что наиболее вероятной столицей нового государства станет город, расположенный на расстоянии МШ от *Аддис-Абебы*.



ФЛАГ
ШТАТА ТИГРАИ
С 1994 г.

ТИГРАИ

Несмотря на близкие культурные и исторические связи между тиграи и амхара, в тиграи не угастро стремление к самоопределению: так, в конце XIX в. местный

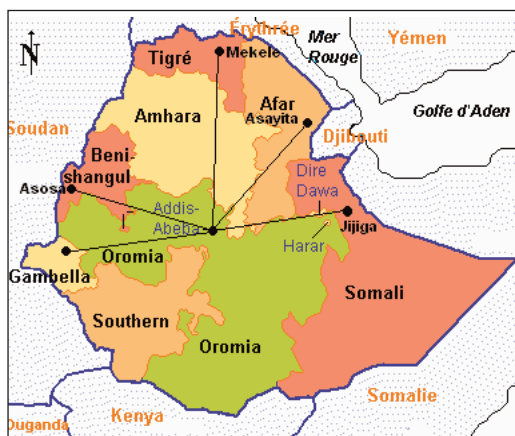
правитель с помощью французов сделал попытку образовать католическое королевство. Во времена итальянского колониального господства тиграи были присоединены к Эритрее. После возвращения к эфиопскому правлению в 1943 г. вспыхнуло восстание. Мятежники захватили столицу провинции и обширную территорию на востоке страны, но восстание было подавлено.

В 1975 г. Народный Освободительный Фронт Тиграи (the Tigray People's Liberation Front — TPLF) призвал к образованию «независимой демократической республики» и начал мятеж против режима. Мятеж был поддержан крестьянством, недовольным уравнивающей политикой Менгисту Хайле Мариама. В 1988 г. TPLF контролировал большую часть области. В союзе с Народным Освободительным Фронтом Эритреи TPLF стал ядром

антиправительственной коалиции – Эфиопского Народного Революционного Демократического Фронта. После того как их отряды в мае 1991 г. вошли в *Аддис-Абебу*, лидер TPLF М. Зенави (Meles Zenawi) стал президентом Эфиопии.

Но власть тиграи, как уже говорилось, может оказаться кратковременной, и в слу-

чае ее потери неизбежно встанет вопрос о национальном самоопределении. И для этого у тиграи есть все шансы: компактное проживание, опыт государственного строительства, национальный консолидирующий центр – столица штата Тыграй *г. Мэкэле*, находящийся на расстоянии 0,5 ШС от столицы Эфиопии.



Эфиопия. Современная карта



Эфиопия. Этноты

№	Адм. единица	Адм. центр	Площадь, кв. км	Население, 2007 г.	Преобладающий этнос	Главные конфессии	ШС
1	Афар (Afar)	Асайита (Asayita)	96 708	1 522 000	афар (91%)	мусульмане 96%	МШ
2	Бенешангул-Гумуз (Benishangul)	Асоса (Asosa)	50 248	633 000	берта (26,7%), гумуз (23,4%), амхара (22,2%), оромо (12,8%) шинаша (6,9%)	мусульмане 44,1%; христиане-монофиситы 34,8%	0,5 ШС
3	Гамбела (Gambella)	Гамбела (Gambella)	25 369	250 000	нуэр (40%) анаук (27%) амхара (8%) оромо (6%) мешенгер (5,8%) кафа (4,1%) меча (2%)	протестанты 44% христиане-монофиситы 24,1% мусульмане 5,1%	МШ
4	Сомали (Somali)	Джиджига (Jijiga)	279 252	4 653 000	сомали (96%)	мусульмане 98,7%	МШ
5	Тиграй (Tigray)	Мэкэле (Mekele)	50 286	4 314 000	тиграи (94%)	христиане-монофиситы 96%; мусульмане 4,1%	0,5 ШС
КОЭФФИЦИЕНТ ШС 5:10 = 0,5							

4.39. ЭРИТРЕЯ



ФЛАГ
ГОСУДАРСТВА
ЭРИТРЕЯ
С 1995 г.

Официальное название: Государство Эритрея.

Площадь: 121,1 тыс. кв. км.

Столица: Асмэра (Asmara).

Население: 4,3 млн (2007 г.).

Этнический состав: семитская группа — 75,5% (в том числе тиграи — 53%; тигре — 22%; арабы — 0,5%); кушитская группа — 17,5% (в том числе афар — 8,3%; сахо — 4%; беджа — 3,3%; билен — 1,9%); шари-нильская группа — 5,6% (в том числе кунама — 3,9%; нара — 1,7%); другие — 1,4%¹²¹.

Религии: христиане 50%, мусульмане 48%, традиционные верования 2%¹²².

Официальный(е) язык(и): тиграи (де-факто).

Государственное устройство: переходное правительство.

Административное деление: 6 зоба (областей), включая столичную область.

Итого: 5 единиц без столичной области.

Коэффициент внутреннего ШС: 0,2.

В 1905 г. на карте Африки появилась еще одна колония — Итальянское Сомали, а.ц. *Могадишо* — город, основанный в XII в. арабскими и персидскими купцами. На севере Эфиопии в результате итало-эфиопской войны возникла другая итальянская колония — Эритрея со столицей в г. *Асмэра*, построенном итальянцами. Во время Второй мировой войны и до 1952 г. Эритрея находилась под контролем Великобритании. В 1953 г., согласно решению Генеральной Ассамблеи ООН, Эритрея была присоединена к Эфиопии на федеративных началах, причем арабский язык вводился в качестве одного из официальных языков. Но императорское правительство *Аддис-Абебы* не захотело ограничивать свои полномочия, и в 1962 г. федерация была упразднена. Разгорелась многолетняя гражданская война, истощившая обе враждующие стороны. Среди эритрейцев организовалось Национальное сопротивление, отрицавшее аннексию, ввиду культурных разногласий, порожденных колониальным господством, и для большей открытости Эритреи миру. Костяк сопротивления составили кадры мусульманской Лиги Эритреи, основанной в 1946 г., которые образовали первую оппозицию и организовали Освободительное движение Эритреи (MLE), провозгласившее вооруженную борьбу против эфиопского господства. В 1988 г. эритрейцы разгромили эфиопскую армию. В январе

1991 г. была взята *Асмэра*, столица Эритреи. Поражение эфиопской армии произошло не только из-за действий эритрейских сепаратистов, но также благодаря мятежу эфиопской провинции Тигре, которым руководил Освободительный Народный фронт Тигре (FPLT). В этом же году Эритрея стала независимой *фактически*. Война против Эфиопии была наиболее длинной освободительной войной африканского континента, продолжавшейся тридцать лет. Итог войны оказался очень тяжелым: 150 000 погибших, среди которых 65 000 бойцов, и около миллиона беженцев.

В апреле 1993 г. состоялся референдум по самоопределению. На вопрос: «Хотите ли вы, чтобы Эритрея была независимой и суверенной страной?» 99,8% ответили «да». 28 мая 1993 г. Эритрея стала членом ООН.

Отделение Эритреи — яркий пример распада сложносоставных государств без феномена ШС.

С начала независимости страной руководят бывшие лидеры Освободительного Народного фронта Эритреи, который боролся с Эфиопией в течение тридцати лет. Сегодня это государство с единственной правящей партией (FPLE), так как любые другие партии запрещены.

По ШС вероятно отделение области Дебубави Кейх Бахри, поскольку между ее а.ц. г. *Асэб* и *Асмарой* — МШ. *Асэб* — второй

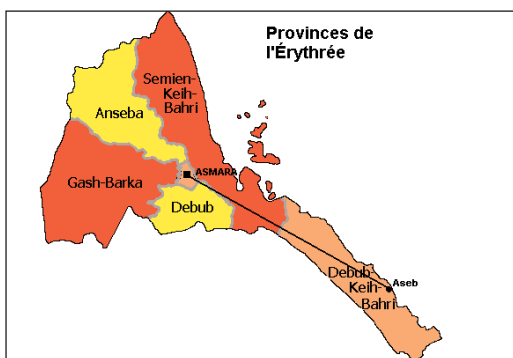
¹²¹ <http://www.tlfq.ulaval.ca/axl/afrique/erythree.htm>

¹²² <http://www.state.gov/r/pa/ei/bgn/2854.htm>

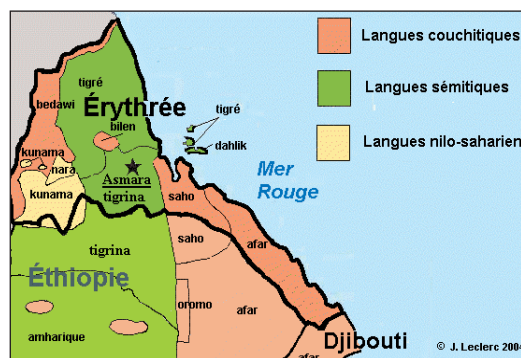
самый важный порт Эритреи на Красном море. Прибрежная полоса, на которой расположен порт, стала в 1882 г. первым итальянским колониальным владением в Африке. Под итальянским правлением порт стал зоной свободной торговли для Эфиопии, не имеющей выхода к морю (70% экспортно-импортной торговли Эфиопии). После сецессии Эритреи в 1993 г. Асэб оставался открытым портом для Эфиопии. Экономически независимая провинция, населенная преимущественно афара-

ми, имеет шансы стать независимым государством.

В Эритрее афары объединены в Афарский революционный демократический союз (Afar Revolutionary Democratic Union — ARDUF) с его военным крылом Угугумо (Ugugumo), цель которого — добиться автономии региона Данакили (Danakil) от правительства Асмара¹²³. Отметим, что область Дебубави Кейх Бахри практически совпадает с этим регионом.



Эритрея. Современная карта



Эритрея. Этноты

№	Адм. единица	Адм. центр	Площадь, кв. км	Население, 2007 г.	ШС
1	Дебубави Кейх Бахри (Debubawi Keyih Bahri)	Асэб (Assab)	27 600	298 000	МШ
КОЭФИЦИЕНТ ШС 1:5=0,2					

4.40. СОМАЛИ



ФЛАГ
РЕСПУБЛИКИ
СОМАЛИ
С 1960 г.

Официальное название: Сомали.

Площадь: 637,6 тыс. кв. км.

Столица: Могадишо (Mogadishu).

Население: 12,4 млн (2007 г.).

Этнический состав: сомалийцы — 98,3%; арабы, афары и другие — 1,7%¹²⁴.

Религии: мусульмане сунниты — 99,9%, другие — 0,1% (1995 г.)¹²⁵.

Официальный(е) язык(и): сомалийский и арабский.

Государственное устройство: ни одна из конституционных государственных структур фактически не функционирует.

Административное деление: формально 18 областей, включая столичную. Итого: 17 единиц без столичной области.

Коэффициент внутреннего ШС: 0,352.

¹²³ <http://www.cidcm.umd.edu/mar>

¹²⁴ Брук С.И., с. 548.

¹²⁵ <http://www.worldstatesmen.org>



Африканский рог. 1925 г.

В конце XIX в. Сомалийский п-ов, на котором со времен средневековья существовали мусульманские султанаты, был разделен между Францией, Великобританией и Италией. Франция захватила побережье Таджурского залива, ставшего в 1896 г. колонией Французский Берег Сомали (а.с. *Джибути*). Англичане в 1884–1887 гг. оккупировали северную часть п-ова (Британский Сомали, Сомалиленд, а.с. *Бербера*). Итальянцы захватили большую часть п-ова и образовали в 1905 г. колонию Итальянское Сомали (а.с. *Могадिशу*). Во всех этих колониях основным этносом были сомалийцы. Другая итальянская колония на побережье Красного моря — Эритрея, на 2/3 населенная тиграи и тигре — племенами семитской группы, возникла в 1890 г. (а.с. *Асмара*) в результате отвоевания ее у османской Турции. До своей турецкой аннексии территория Эритреи входила в состав Эфиопии, которую, как известно, населяют в основном семиты — тиграи, амхара, тигре и др.

Таким образом, так называемые великие державы разделили родственные на-

роды на колонии и провели между ними искусственные границы. Казалось бы, что после того, как эти народы приобрели независимость от колониального господства, они с радостью кинутся в объятия друг друга и образуют единые и неделимые государства. Джибути, Сомалиленд, Итальянское Сомали должны были бы слиться в единое большое Сомали, а Эритрея — объединиться с Эфиопией. Так поначалу и произошло. Однако оказалось, что однажды проведенные на картах и в жизни границы уничтожить очень сложно. Просуществовав несколько десятилетий, они оказывают столь глубокое воздействие, главным образом психологическое, что народы потом не хотят больше жить вместе со своими кровными братьями. Они хотят строить свою жизнь самостоятельно в границах своих собственных государств со своими собственными столицами. А образуются эти столицы в основном по ШС, как мы сейчас и покажем.

После прихода к власти фашистов Италия активизировала свою колониальную политику и в результате оккупации Эфиопии в ходе итало-эфиопских войн создала в 1936 г. так называемую Итальянскую Восточную Африку (объединенная



Африканский рог. Современная карта

колония из Эфиопии, Эритреи и Итальянского Сомали), главным городом которой стал *Аддис-Абеба*, находящийся в ШС от *Могадишо*. Но в 1941 г. эта колония была ликвидирована в результате разгрома войск фашистской Италии войсками союзников. После окончания войны территория бывшего Итальянского Сомали была передана под международную опеку, управляющей стороной была назначена Италия. Развитие национально-освободительного движения стало причиной предоставления 26 июня 1960 г. политической независимости Британскому Сомали, а 1 июля была провозглашена независимость Сомали, находившегося под международной опекой. В тот же день обе бывшие колонии объединились в единую Сомалийскую Республику, столицей которой стал г. *Могадишо*.

После образования независимого сомалийского государства его руководство пошло по пути объединения всех сомалийцев (кроме Сомали, это Джибути, эфиопский Огаден, Северо-Восточная провинция Кении) и создания Великого Сомали. В июле 1977 г. Сомали развязало крупномасштабный вооруженный конфликт, выступив в поддержку сепаратистского движения на юго-востоке Эфиопии — так называемого Фронта освобождения Западного Сомали. С конца 1977 г. Сомали контролировало большую часть Огадена. В 1978 г. Эфиопия с помощью Кубы и СССР разгромила сомалийскую армию, освободила Огаден и предложила свою поддержку сепаратистским движениям в самом Сомали, главным образом на севере страны.

С 1982 г. в Сомали идет ожесточенная борьба между различными этническими группировками. Для урегулирования сомалийского конфликта были предприняты усилия со стороны ООН, Лиги арабских государств, других международных организаций, однако миротворческие акции не дали серьезных результатов. Число беженцев на март 1994 г. превысило 1 млн человек. В *Найроби* (Кения) между враждующими сторонами подписана Декларация о политическом будущем Сомали и национальном примирении. Создан Национальный совет переходного периода (временное правительство). На времен-

ной основе до проведения всеобщего референдума действует Конституция 1990 г. Но ни одна из конституционных государственных структур фактически не функционирует: политическая раздробленность привела к распаду страны, у которой не было больше официального представителя, и которая была исключена из всех международных организаций. В результате авантюристической великодержавной политики Сомали не только не приобрела ни одного километра чужой территории, но и распалась сама на ряд более мелких государственных образований, из которых наиболее устойчивыми оказались расположенные к северу от Могадишо Сомалиленд и Пунтленд.



ФЛАГ
РЕСПУБЛИКИ
СОМАЛИ
С 1960 г.

Самопровозглашенная республика Сомалиленд образовалась на территории бывшего английского протектората с одноименным названием, объединив современные сомалийские провинции Авдал (а.ц. *Баки*), Вокуайи-Галбид (*Харгейса*), Туг-Дир (а.ц. *Бурьо*), Саннаг (а.ц. *Эригабо*), Сол (а.ц. *Ласъанод*). Площадь 138 тыс. кв. км, население 3–3,5 млн человек, большая часть которого — кочевые племена *сомале* — выходцы из Аравии, по легендам, ведущие свое происхождение от самого Мухаммеда. Столица — бывший а.ц. британского Сомали — *Харгейса* (до 1941 г. а.ц. был г. *Бербера*). Не признанная международным сообществом республика, однако, имеет дипломатические представительства в США, Великобритании, Италии и Эфиопии. После образования Республики Сомали со столицей в г. *Могадишо* к власти пришли представители южных земледельческих племен — *саб*. Против *Могадишо* как столицы единого Сомали резко возражали северные племена. Это обстоятельство, а также культурно-этнические и социальные различия (по мнению кочевников *сомале*, земледельцы *саб* находятся на более низкой социальной ступени), привело к усилению сепаратистских настроений. Сомале стали добиваться равноправия и выступили с идеей федеративного государства. Но правящую в *Могадишо* национальную элиту

больше федерализации волновала реализация доктрины «пятиконечной звезды» — соединения в границах единого государства всех сомалийских земель: Итальянского, Британского и Французского Сомали (ныне Республика Джибути), Огадена и северо-восточной Кении. Не случайно символом Сомалийской Республики стал флаг с белой пятиконечной звездой на голубом фоне. Для реализации плана Великого Сомали правящий диктатор генерал Мохаммед Сиад Барре развязал войну против Эфиопии. Прекращение поддержки СССР и экономические трудности разожгли огоньки сепаратизма в пламя гражданской войны и привели к изгнанию Барре. 18 мая 1991 г. специально созванный конгресс старейшин северо-сомалийских племен провозгласил создание независимой Республики Сомалиленд. В мае 2001 г. в Сомалиленде состоялся референдум, на который была вынесена конституция страны, закреплявшая суверенный статус региона. 97 % участников плебисцита высказались в поддержку конституции и, следовательно, проголосовали за независимый Сомалиленд. Хотя *Могадишо* делает предложения о создании федеративного государства, Сомалиленд не хочет уступать свою независимость. С позиций феномена ШС независимость Сомалиленда имеет хорошие перспективы. В самом деле, административные центры трех из четырех провинций Республики Сомали, входящих в Сомалиленд, находятся на расстоянии 2 МШ от *Могадишо*, в том числе и столица Сомалиленда *г. Харгейса*¹²⁶. И, поскольку *Могадишо* является материнской столицей для а.с. трех провинций, входящих в Сомалиленд, то не исключена сецессия этих провинций из Сомалиленда, как, например, это случилось с восточной провинцией Маакхир.

Помимо Сомалиленда в северных районах страны в июле 1998 г. образовалось другое непризнанное государство — Пунтленд (от древнеегипетского названия страны — Пунт) со столицей в *г. Гарове*. Лидер страны полковник Абдуллахи Юсуф Ахмед утверждал, что это было вре-

менной мерой и что Пунтленд подчинится новому сомалийскому правительству, когда наступит мир. Между *Гарове* и *Могадишо* нет ШС, и поэтому можно предположить, что независимость Пунтленда действительно будет носить временный характер.

Другое непризнанное государство — Джубаленд — с 1895 г. был британской колонией (частью Кении). В июле 1924 г. был передан Италии. Управлялся как отдельная колония (*Oltro Giuba*). 1 июля 1926 г. включен в итальянское Сомали. 3 сентября 1998 г. Сомалийским Патриотическим Движением и старейшинами кланов *дигил* и *раханвайн* было провозглашено независимое государство Джубаленд, столица *г. Кисмайо* — МШ от *Могадишо*. Подобно лидерам Пунтленда, лидер самопровозглашенного Джубаленда Саид Херси заявил, что его государство присоединится к единому Сомали.

В 2002 г. образовалось Юго-Западное Сомали (Southwestern Somalia), столица *Байдабо*, а в 2006 г. — государство Галмудуг (*Galmudug*), столица *Галькайо*.



Сомали. Современная карта

¹²⁶ Отделение Сомалиленда могло произойти и без феномена ШС, поскольку Сомали является составным государством и Сомалиленд уже имел государственность, а Харгейса была столицей независимого государства. Феномен ШС мог только ускорить процесс сецессии.

№	Адм. единица	Адм. центр	Площадь, кв. км	Население, 2007 г.	ШС
1	Адал (Awdal)	Баки (Baki)	21 374	417 000	2МШ
2	Гал-Гудууг (Gal-Guduug)	Дусамареб (Duusa Marreeb)	46 126	628 000	МШ
3	Джуббада-Хуз (Jubbada Hoose)	Кисмайо (Kismaayo)	42 876	668 000	МШ
4	Саннаг (Sanaag)	Эригабо (Ceerigaabo)	53 374	531 000	ШС
5	Туг-Дир (Tug-Dheer)	Бурьо (Buraao)	38 663	942 000	2 МШ
6	Вокуайи-Галбид (Woqooyi-Galbeed)	Харгейса (Hargeysa)	28 836	1 190 000	2МШ
КОЭФФИЦИЕНТ ШС 6:17 = 0,352...					



Сомалийцы на Африканском роге

Все эти эфемерные государства уже прекратили свое существование. Их поглотило движение фундаменталистов — Союз Исламских Судов (Islamic Courts Union) — столица *Могадिशо*.

В настоящее время (сентябрь 2007 г.) в Сомали существует два устойчивых государственных образования — Сомалиленд и Пунтленд. Остальная территория находится под контролем фундаменталистского движения Союз Исламских Судов. Переходное национальное правительство Сомали, которое пытается представить интересы страны на международной арене, контролирует только небольшую территорию.

ВЕЛИКОЕ СОМАЛИ

Территория Большого Сомали включает в свой состав, помимо собственно Республики Сомали (сейчас несуществующей де-факто как единое государство), также территории Республики Джибути, спорные территории с Эфиопией (пустыня Огаден в эфиопской провинции Харэрге, т. н. «Западное Сомали», за которое в 1977 г. велась война между Сомали и Эфиопией) и Кенией (север страны). Сомали никогда не признавало нерушимость границ на Африканском континенте — ни при вступлении в Организацию Африканского Единства в 1963 г., ни при ратификации конституционного акта о вступлении в Африканский Союз в 2001 г.

В эфиопской провинции Сомали, где в основном живут племена сомали, за присоединение ее к государству Сомали ведут вооруженную борьбу с момента падения режима Менгисту Хайле Мариам Фронт освобождения Западного Сомали (Western Somalia Liberation Front, WSLF) и Фронт Освобождения Сомали-Або (Somalia-Abo Liberation Front, SALF).

Создание Великого Сомали прогнозируют и львовские политологи. «Значительная часть этнической территории народа сомали расположена за пределами государства Сомали — в Эфиопии и Кении. С учетом активных сепарационных процессов в многонациональных Эфиопии и Кении прогнозируется, что Сомали сможет объединить практически всю этническую территорию сомалийского народа»¹²⁷.

¹²⁷ Этнополитическая карта XXI века. — <http://svit21.narod.ru/afr5.html#48>



Сомали и Джибути. Современная карта

В анализе видна переоценка этнического фактора. По феномену ШС на территории Большого Сомали уже существует несколько государств (или государственных образований, идущих по пути государственного строительства), и объединение их в единое государство по ШС маловероятно. Помимо столиц непризнанных государств в Сомали, *Могадишо* может являться материнской столицей для *г. Али-Сабие* (*Ali-Sabieh*), находящегося в ШС от *Могадишо*. *Али-Сабие* — а.ц. округа Али-Сабие, находящегося в Республике Джибути. Площадь округа 2,4 тыс. кв. км, население 59,9 тыс. (2004 г.), в нем проживают народы, близкие к сомалийцам.

Республика Джибути — независимое государство с 27 июня 1977 г., до этого с 1896 г. была колонией Французский Берег Сомали (с 1967 г. Французская территория афара и исса). Афар составляют 37,9% населения, иса, исак и гадабурси, народы, близкие к сомалийцам — 47% населения¹²⁸.



ФЛАГ
РЕСПУБЛИКИ
ДЖИБУТИ
С 1973 г.

4.41. МАДАГАСКАР, МАВРИКИЙ, КОМОРСКИЕ ОСТРОВА, РЕЮНЬОН

Колонизация одного из самых крупных в мире островов — Мадагаскара (площадь 587 тыс. кв. км, население 19 млн человек — 2007 г.) и окружающих его более мелких островов нача-



ФЛАГ
МАДАГАСКАРА
С 1958 г.

лась с середины XVII в. французами. Неоднократно — в 1686, 1719, 1720 гг. — французское правительство объявляло Мадагаскар своим владением, но окончательно закрепиться на нем смогло только в 1895 г., подавив сопротивление королей Мадагаскара. Административным центром французского Мадагаскара стал *г. Антананариву* (*Антананариву*), основанный в начале XVII в. одним из его африканских правителей. Не прекращавшаяся на протяжении всего периода оккупации борьба народа Мадагаскара за свободу привела в 1958 г. к предоставлению ему автономии в рамках Французского сообщества, а в 1960 г., в год Африки, — и к полной независимости. Столицей независимого государства стал *Антананариву*. «Многовековое смешение различных этнических элементов, существование на острове в средние века многочисленных государств — все это привело к тому, что малагасийцы состоят из многих этнографических групп, различающихся диалектами, особенностями быта и культуры, а также антропологическим типом. Несмотря на сильно развивающиеся консолидационные процессы, эти группы, сложившиеся к XVIII в., все еще сохраняют известную обособленность»¹²⁹. Хотя площадь Мадагаскара не является оптимальной, его дробление с точки зрения феномена шага столиц маловероятно, по крайней мере, пока существует сегодняшнее административно-территориальное деление острова и исключительно удачное расположение его столицы *Антананариву*: ни один из а.ц. пяти провинций

¹²⁸ Брук С.И., с. 485.

¹²⁹ Там же, с. 518.

не находится от *Антананариву* на расстоянии шага столиц. Поэтому попытки самоотделения провинций, предпринимаемые время от времени лидерами сепаратистских движений Мадагаскара, заканчивались ничем.



ФЛАГ
НЕЗАВИСИМОГО
МАВРИКИЯ
С 1968 г.

Остров Маврикий с прилегающими более мелкими островами (площадь 2039,5 кв. км, население 1,29 млн человек — 2007 г.) был захвачен французами в 1715 г. и переименован ими в Иль-де-Франс. В 1736 г. был

основан *г. Порт-Луи*, ставший а.д. колонии. В 1810 г. в ходе наполеоновских войн Иль-де-Франс перешел под власть англичан и снова переименован в Маврикий. В 1968 г. Маврикий стал независимым государством со столицей в *Порт-Луи*.



ФЛАГ
КОМОРСКИХ
ОСТРОВОВ
С 2003 г.

Голландцы были первыми европейцами, достигшими в 1598 г. Коморских островов (площадь 1,86 тыс. кв. км, население 682 тыс. человек — 2007 г.). Но укрепиться на них им не удалось, и примерно до середины XIX в.

Коморы оставались под властью мусульманских правителей. Коморские острова начали колонизироваться французами с захватом ближайшего к Мадагаскару о-ва Майота в 1841 г. К 1892 г. были захвачены и другие о-ва: Мохели, Анжуан, Гранд-Комор. С 1909 г. Коморы — колония Франции с а.д. в *г. Дзаудзи*. С 1912 по 1946 гг. Коморы были включены в колонию Мадагаскар. В 1946 г. Коморы отделились от Мадагаскара и получили статус «заморской территории». С начала 60-х гг. стало расширяться местное самоуправление. В 1961 г. а.д. колонии стал *г. Морони* на о-ве Гранд-Комор. С ростом национального самосознания коморцев и появлением национально-освободительного движения встал вопрос о самоопределении Комор. На проведенном в конце 1974 г. референдуме 95 % населения проголосовало за независимость. На о-ве Майота более 60 % проголосовало против независимости.

В 1975 г. на карте мира появилось новое суверенное государство — Республика Коморских островов со столицей в *г. Морони*, а острову Майота в 1976 г. был предоставлен статус «территориальной единицы» Французской республики, а.д. которой стал *Мамудзоу* (в 6 км к западу от *Дзаудзи*). В 1978 г. по новой конституции Коморы стали федеративным государством, а ислам был объявлен государственной религией. Федеральная Исламская Республика Коморские Острова состояла из трех субъектов федерации с ограниченной автономией: Анжуан (*Муцямуду*), Гранд-Комор (*Морони*), Мохели (*Фомбони*). В связи с сепаратистским движением на островах и провозглашением на них республик в конце 90-х гг. федерация фактически распалась.

Рассмотрим рождение новых столиц с позиций феномена ШС. Учитывая роль Мадагаскара в формировании населения близлежащих островов и вхождении их в систему колониальных владений Франции, будем считать *Антананариву* материнской столицей рассматриваемой нами системы государств. Тогда столица Маврикия *Порт-Луи* будет находиться на расстоянии ШС, а столица Комор *Морони* — 2 МШ от *Антананариву*. Перенос а.д. Комор из *Дзаудзи* на о-ве Майота в *Морони* на о-ве Гранд-Комор сыграл решающую роль в возникновении нового государства, поскольку *Морони* находится от *Антананариву* на расстоянии 2 МШ, а *Дзаудзи*, оставшийся под французским господством, находится от *Антананариву* на расстоянии, не равном ШС.

По феномену ШС образовывались и столицы отдельных островов.

Султанат Ндзувани (Анжуан) был основан в 1500 г., в 1912 г. захвачен Францией и вошел в состав Коморских островов. 3 августа 1997 провозгласил независимость. По Конституции 2002 г.



ФЛАГ
СУЛТАНАТА
АНЖУАН
С 1850 г.

Анжуан стал автономной частью Союза Коморских островов. Между столицей Анжуана *Муцямуду* и *Антананариву* — 2 МШ.

В 1830 г. мигранты из Мадагаскара образовали отдельный султанат Мохели/



ФЛАГ
КОМОРСКИХ
ОСТРОВОВ
С 2003 г.

Мвали, столица которого *Фомбони* находилась на расстоянии 2 МШ от *Антананариву*. В 1886 г. Мохели стал французским протекторатом, а в 1912 г. султанат был ликвидирован и стал частью Коморских островов. В августе 1997 г. на Мохели была провозглашена независимость. По новой конституции, одобренной на референдуме в 2002 г., Мохели стал автономной частью Союза Коморских островов.

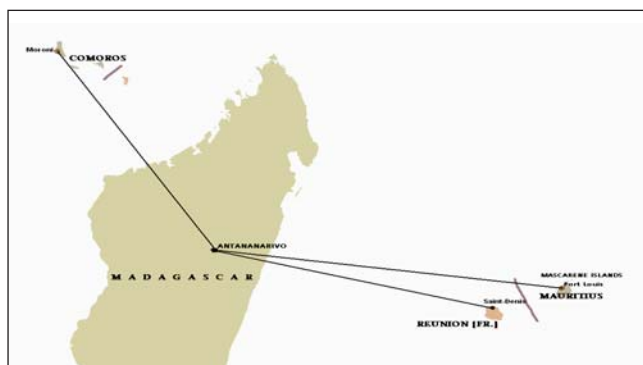
Таким образом, образование новых республик проходило по ШС и на основании прошлой государственности. Новое государство — Союз Коморских островов — является сложносоставным, образованным тремя островами, имеющими статус автономий. Поэтому его распад возможен и без соблюдения феномена ШС между столицей страны *Морони* и столицами автономий.

С позиций данного феномена ясна и судьба Реюньона. Вулканический остров Реюньон (площадь 2,5 тыс. кв. км; население 800 000 — 2007 г.) был присоединен к Франции в 1642 г. и назван французами Бурбоном, но после свержения монархии переименован в Реюньон (в переводе с французского *соединение*). С 1946 г. — заморский департамент Франции. Население в этническом отношении состоит из креолов (86,5%), остальная часть индийцы, китайцы, французы и др. Подавляющее боль-



Мадагаскар и Маврикий. 1950 г.

шинство населения — католики. После того как остров получил статус заморского департамента Франции, на нем активизируется общенародное движение за предоставление острову автономии. «В 1978 г. комитет освобождения ОАЕ принял резолюцию с требованием предоставить Реюньону независимость, что вызвало резкий протест французского правительства, заявившего об «исторических правах» Франции на этот некогда необитаемый остров. После эвакуации французских военных баз с Мадагаскара Реюньон превратился в самый важный стратегический объект Франции в Индийском океане»¹³⁰. Но рано или поздно Реюньон будет независимым государством, поскольку его а.ц. *Сен-Дени* находится от *Антананариву* в 2 МШ.



Мадагаскар, Маврикий, Коморы и Реюньон. Современная карта

¹³⁰ Страны и народы. Восточная и Южная Африка. — С. 255.

4.42. МОЗАМБИК



ФЛАГ
РЕСПУБЛИКИ
МОЗАМБИК
С 1983 г.

Официальное название: Республика Мозамбик.

Площадь: 799,38 тыс. кв. км.

Столица: Мапуто (Maputo).

Население: 20,3 млн (2007).

Этнический состав: макуа — 47,4 %; тсонга — 23,3 %; малави — 12 %; шона — 11,3 %; яо — 3,8 %; другие — 2,2 %¹³¹.

Религии: традиционные верования — 50,4 %; христиане — 39,1 %; мусульмане — 10,5 % (2000 г.)¹³².

Официальный(е) язык(и): португальский.

Государственное устройство: унитарная республика.

Административное деление: 10 провинций и столичный город. Итого: 10 единиц без столичного города.

Коэффициент внутреннего ШС: 0,2.

Мозамбик, бывшая португальская колония, стал независимым государством 25 июня 1975 г. после апрельской революции в Португалии. К власти пришел антиколониальный Фронт Освобождения Мозамбика (FRELIMO), поддерживаемый странами бывшего социалистического лагеря. Мозамбик фактически стал однопартийным государством. Оппозиционные силы, получавшие поддержку стран Запада и ЮАР, образовали движение Мозамбикское Национальное Сопротивление (RENAMO). В стране разгорелась гражданская война. После развала СССР курс на социализм был отменен, а Народная Республика Мозамбик стала просто Республикой Мозамбик. Между противоборствующими сторонами в октябре 1992 г. было заключено мирное соглашение, положившее конец гражданской войне, а борьба между двумя движениями перешла в конституционные рамки. FRELIMO стал членом Социалистического, а RENAMO — Христианского Демократического Интернационала.

По феномену ШС наиболее вероятно отделение провинций Замбези (*Келимане*) и Ньяса (*Лишинга*), а.д. которых находятся на расстоянии ШС и 1,5 ШС от *Мапуто*. Заметим, что эти провинции вместе с другими провинциями Северного Мозамбика (за исключением Капо Дельгадо) поддерживают RENAMO¹³³.



Мозамбик. Современная карта

№	Адм. единица	Адм. центр	Площадь, кв. км	Население, 2007 г.	ШС
1	Замбезия (Zambezia)	Келимане (Quelimane)	105 008	4 141 000	ШС
2	Ньяса (Niassa)	Лишинга (Lichinga)	129 056	988 000	1,5 ШС
КОЭФФИЦИЕНТ ШС 2:10=0,2					

¹³¹ Брук С.И., с. 527.

¹³² <http://www.worldstatesmen.org>

¹³³ См.: Revolutionary And Dissident Movements Of The World, 4th edition, Edited by Bogdan Szajkowski, John Harper Publishing — 2004. — P. 328. О возможности сецессии Ньяса (населенной преимущественно народом яо) и образования нового государства со столицей в г. Лишинга пишут и авторы «Этнополитической карты XXI века».

Глава 5 АМЕРИКА

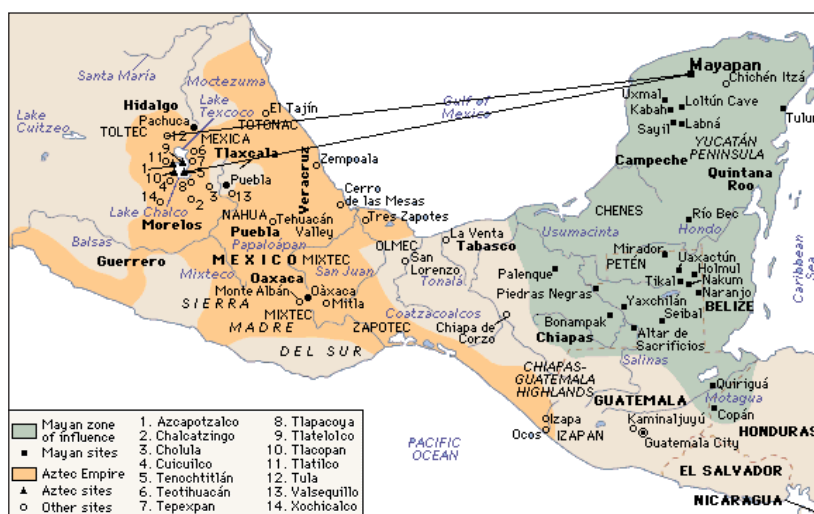
5.1. ДОКОЛУМБОВЫ ЦИВИЛИЗАЦИИ

В Америке цивилизация также начинала создаваться в форме городов-государств, а затем империй. Этот процесс был прерван вторжением испанских завоевателей, почти полностью уничтоживших культуру американских народов. Но все же, несмотря на катастрофическую скудость источников, в Америке также наблюдается феномен ШС.

Одним из самых значительных древних политических и религиозных центров Месоамерики был город *Теотиуакан* («место, где рождаются боги»), возникший в начале 1 тыс. н. э. в 50 км к северо-востоку от будущего *Мехико*. Влияние *Теотиуакана* на народы Месоамерики было настолько значительным, что некоторые ученые говорят о существовании Теотиуаканской империи. Как и все другие высокие культуры Месоамерики, Теотиуаканская оставила нам в качестве прямого свидетельства своей зрелости лишь одну свою составную часть — монументальную архитектуру. Все остальное, как и в большинстве других месоамериканских культур, от нас пока что

скрыто. Город великанов с его монументальными культовыми пирамидами Луны и Солнца погиб в результате вражеского нашествия в начале VII в. Преемниками цивилизации Теотиуакана стали тольтеки, вторгшиеся в VIII в. с Северной Мексики в Центральную. В IX в. они создали обширное государство со столицей *Толлан* (современная *Тула*). В X в. тольтеки подчинили отдельные группы майя и создали ряд крупных городов-государств. В середине XII в. нашествие враждебных племен с севера положило конец владычеству тольтеков в Мексике.

Город-государство *Чичен-Ица*, подчинивший в XI в. окружавшие его города, стал столицей майя-тольтекского государства на п-ове Юкатан. Но в 1178 г. он был разрушен в ходе восстания подвластных ему городов. Новой столицей государства стал *Майяпан*, основанный, вероятно, в X в. Многие его культовые здания были построены по образцу *Чичен-Ица*. В 1441 г. *Майяпан* разделил судьбу своего предшественника, погибнув в результате восстания городов, после чего государство распалось на независимые города-государства, завоеванные позже испанцами.



Цивилизации Месоамерики



Доинкские цивилизации

Самым последним и самым могущественным государством доколумбовой эпохи в Месоамерике было царство ацтеков, выросшее из города-государства *Теночтитлан*, основанного около 1325 г. на острове посреди озера Тескоко. В ходе завоевательных войн в состав ацтекского царства вошла вся Центральная Мексика. В 1521 г. оно было завоевано испанцами.

Таким образом, в основе двух больших цивилизаций Месоамерики — ацтеков и майя — лежит цивилизация тольтеков, в основе которой, в свою очередь, лежит цивилизация народов *Теотиуакана*. На карте мы видим, что *Тула* и *Теночтитлан* находятся на расстоянии ШС от *Майяпана*.

О доколумбовых цивилизациях южной Америки мы знаем гораздо меньше, чем о цивилизациях Месоамерики, во-первых, потому, что у этих цивилизаций не было письменности, во-вторых, инки, создатели самой могущественной в Новом свете империи, постарались вычеркнуть все воспоминания о доинкском прошлом. Поэтому доинкская история — это «уравнение со многими неизвестными» (М. Стингл), которая пересматривается с каждым круп-

ным археологическим открытием. Но все же и на таком скудном материале можно проследить феномен шага столиц.

Древнейшей южноамериканской цивилизацией, как полагают, был Чавин, возникший приблизительно в VIII в. до н. э. за 2000 лет до империи инков. О предшественниках этой цивилизации ничего не известно, да и о ней самой, кроме мегалитических памятников и керамических изделий, тоже. Известно, что она представляла собой сеть храмовых центров с главным храмом в разрушенном городе *Чавин-де-Уакар*. Цивилизация Чавина оказала огромное влияние на окружающие ее первобытные племена и охватила территорию лишь ненамного меньше будущего государства — Тауантинсуйю — империи инков. Внезапно возникнув среди варварских племен, по данным археологии, цивилизация Чавин также внезапно исчезла, разгромленная этими племенами. Это случилось около IV–III вв. до н. э.

Другой древнейшей цивилизацией стала цивилизация Мочика, сложившаяся в начале нашей эры под непосредственным влиянием Чавин. Мочика были перуанскими земледельцами, соорудившими грандиозные каналы и акведуки. Кроме этого до нас дошли величественные пирамиды — храмы Солнца и Луны, крепости, мощные дороги. Это многолетнее строительство, невозможное без сильной власти и сложной социальной организации, наводит исследователей на мысль существования у мочика деспотического государства, столицей которого сначала был *Моче*, а затем огромный по тем временам город *Пампа-Гранде*, площадью в 5–6 кв. км. В начале VII в., по-видимому, в результате нашествия вражеских племен, город был оставлен жителями, и цивилизация Мочика прекратила существование.

К югу от Чавин сложилось государство Уари. Земли его простирались от Кахамарки Ламбаске до Куско и Арекиты, а столицей был город *Уари*. Культ ягуара — священного животного уариканцев — свидетельствовал о влиянии на это государство древней цивилизации Чавин. Столица государства, город *Уари*, на границе первого и второго тысячелетий был крупнейшим городом всей Южной Америки с числом жителей более 50 000 человек.

Одновременно *Уари* был крупнейшей перуанской крепостью, так как государство постоянно воевало с соседями и в результате победоносных войн расширило свое влияние на огромную территорию. Завоевательные войны сопровождались постройкой городов, подобных самому *Уари*. Вокруг них располагались склады продовольствия, резервуары для хранения воды, прорытые каналы. Раньше создание этих многочисленных сооружений приписывалось инкам.

На карте мы видим, что главные центры этих трех доинкских цивилизаций связаны друг с другом шагом столиц: *Пампо-Гранде* находится от *Чавина* на расстоянии МШ, а *Чавин* от *Уари* — 0,5 ШС.

Помимо Чавина, другим государственно-образующим центром был *Тиауанако*, огромный каменный город в 20 км к югу от оз. Титикака, крупнейший религиозный центр (а «возможно, и столица так называемой тиауанакской империи»¹). Мы ничего не знаем о создателях циклопических культовых сооружений *Тиауанако* («Нигде в мире, кроме как при постройке египетских пирамид, не использовались монолиты крупнее и тяжелее их»²). Возникший около 200 г. до н.э. и разрушенный в X в., он не оставил после себя ничего, кроме грандиозных мегалитических монументов. Но о влиянии *Тиауанако* на развитие других культур и цивилизаций доинкской Америки мы можем судить по художественному стилю на керамике и другим вторичным культурным влияниям.

Одним из важнейших центров распространения культуры *Тиауанако* по побережью был город *Пачакаман* (конец первого тысячелетия н.э.), в центре которого находился храм бога Пачакамака, по представлениям кечуа — творца Вселенной. По мнению исследователей, в доколумбовую эпоху этот город играл такую же роль, как Дельфы в Древней Греции. В нем находился единственный известный нам «оракул» Южной Америки. Во времена инков *Пачакамаку* был украшен святилищем главного бога инков — Солнца. Заметим,

что *Пачакамак* находится на расстоянии ШС от *Тиауанако*.

Доинкским государством, распространившим свою власть по побережью Тихого океана на 2000 с лишним километров, было Чиму. Возникновение Чиму относится к XII–XIII вв., эпохе, названной в американистике «эпохой строителей городов». В период расцвета Чиму на побережье (а нередко и на удаленных от моря землях) выросли десятки городов, в том числе прекраснейший из них — столица империи *Чан-Чан* (на расстоянии 0,5 ШС от г. *Пачакамак*). *Чан-Чан* в доинкскую эпоху был крупнейшим городом индейской Южной Америки. В нем жило свыше 60 000 человек³. В 1476 г. империя Чиму была разбита войсками инков и присоединена к Тауантинсу́йу — государству инков. Победители очень многое заимствовали у побежденных в культуре, в изготовлении предметов быта. Влияние царства Чимор на возникновение империи инков выражается феноменом ШС: между *Чан-Чан* и *Куско* лежит расстояние, равное ШС.

О происхождении инков есть миф, который начинается с описания космогонических процессов в центре индейской Вселенной — *Тиауанакане*, близ озера Титикака, откуда предки инков направились на север в поисках места, где они могли бы основать свое государство. Божество, направляющее инков, дало им золотой жезл со словами: «Там, где этот жезл вы сможете воткнуть в землю, там остановитесь». «Они вышли из озера Титикака и зашагали к северу и на всем пути там, где они останавливались, они пытались воткнуть золотой жезл в землю, но он ни разу не вошел в нее»⁴. И только там, где позже был построен *Куско*, жезл легко вошел в землю и стал деревом. Эта легенда стала официальной доктриной империи, превращая правителей Куско в наследников земель великого государства. Легенда также хорошо показывает влияние *Тиауанакана* на возникновение столицы инкской империи — *Куско*. Расстояние между ними — 0,5 ШС. Из небольшого города, основанного в 1100 г.,

¹ *Стингл М.* Индейцы без томагавков. — М., 1984. — С. 143.

² Там же, с. 139.

³ Там же, с. 134.

⁴ *Инка Гарсиласо де ла Вега.* История государства инков. — М., 1974. — С. 44.



Империя инков

Куско в результате завоевательных походов превратился в столицу самой большой индейской империи с площадью в 950 тыс. км и населением в 5–7 миллионов человек. Эта империя называлась Тауантинсуйу, что означает «Земля четырех частей света».

В таком жестко централизованном государстве, как Тауантинсуйу, его столица *Куско* играла совершенно исключительную роль. Инки-правители непосредственно отождествляются с *Куско*. Не случайно первые испанцы, прибывшие в Перу, называли последнего из инков Коско Мосо, то есть «Молодой Куско», а его отца, инку Уайна Капака, — Коско Вьехо — «Старый Куско».

Куско воплощал собой сущность империи, он был символом всей империи «сыновей Солнца». «Он был религиозным центром империи, свидетельством чего является главный храм культа Солнца. Куско служил резиденцией верховного представителя государства, единодержавно правящего Инки. Он являлся культурным центром, в нем размещались важнейшие учебные заведения... Это был важнейший магистральный узловой пункт, из

которого исходили все стратегические пути. И в хозяйственном отношении Куско был центром империи, так как здесь вносились подати и распределялись средства, находившиеся в распоряжении государства. Куско являлся военным центром империи, поскольку отсюда войска отправлялись в свои завоевательные походы; сюда же они и возвращались, овеянные славой... Учитывая чрезвычайно тесную взаимосвязь между Куско и жизнью этого большого индейского государства, автор книги осмеливается предложить следующую формулировку: «Куско — это инки, а инки — это Куско», «Куско — это империя, а империя — это Куско»⁵.

Как известно, империя инков была прообразом тоталитарных государств XX века, роль столиц которых в жизни государства также очень сильно напоминала роль *Куско*.

5.2. ИСПАНСКИЕ КОЛОНИИ И ОБРАЗОВАНИЕ НЕЗАВИСИМЫХ ГОСУДАРСТВ

Испанские конкистадоры основали в Америке четыре больших колонии, так называемые «вице-королевства». Столицы этих вице-королевств основывались, как правило, на расстоянии шагов столиц от первого исторического административного центра испанских колонизаторов в Новом Свете и самого старого испанского города в Америке — Санто-Доминго, основанного в 1496 г. Бартоломео Колумбом, братом великого Христофора Колумба, похороненного там позже⁶. Санто-Доминго — местопребывание и старейшей в Западном полушарии резиденции католического архиепископа, а также старейшего американского университета.

Первое в Америке вице-королевство Новая Испания образовалось после разгрома ацтекского царства Э. Кортесом в 1521 г. Но сначала оно было генерал-ка-

⁵ Стингл М. Государство инков. — М., 1986. — С. 24.

⁶ Аналогичный случай есть и в арабо-мусульманском мире. Город, в котором находится могила основателя ислама Мухаммеда — Медина, стал главным столицеобразующим центром данной цивилизации.

питанством⁷, управляемым вице-королем. В 1535 г. Новая Испания приобрела статус вице-королевства со столицей в г. Мехико, находящемся на расстоянии 3 ШС от Санто-Доминго и построенном на месте разрушенной ацтекской столицы Теночтитлан. В Новую Испанию в качестве генерал-капитанства входила Гватемала с а.ц. под тем же названием, находившимся в ШС от Мехико. В результате войны за независимость 1810–1826 гг. вместо данного вице-королевства образовалось два государства: Мексика со столицей в Мехико и Гватемала со столицей в Гватемале.

Вице-королевство Перу, столица г. Лима — 3,5 ШС от Санто-Доминго, образовалось после падения империи инков и объединяло все испанские колонии в Южной Америке. В 1718 г. из него выделены вице-королевство (которое было сначала генерал-капитанством) Новая Гранада (столица — г. Санта-Фе-де-Богота) и вице-королевство Ла-Плата (бывшее генерал-губернаторство, столица — г. Буэнос-Айрес — 6 ШС от Санто-Доминго). На оставшейся территории вице-королевства Перу в результате войны за независимость образовалось собственно государство Перу (столица Лима), а из генерал-капитанства Чили — независимое государство с тем же названием и с той же столицей — городом Сантьяго, находящимся на расстоянии 2,5 ШС от Лимы.

Венесуэла (а.ц. Каракас) с XVI в. была подчинена колониальной администрации Санто-Доминго. В 1718 г. вошла в состав вице-королевства Новая Гранада. В 1777 г. она выделилась в генерал-капитанство, а в 1811 г. стала независимой республикой со столицей в Каракасе.

Эти преобразования в свете феномена ШС закономерны. Между Санто-Доминго и Каракасом — ШС. И между Боготой, столицей Новой Гранады, и Каракасом также ШС. В дальнейшем Венесуэла входила в государство Великая Колумбия. Остановимся на нем подробнее.



Распад Великой Колумбии. 1830 г.

Федеративная Республика Колумбия (столица Богота) в составе 3 самоуправляющихся департаментов: Венесуэла (Каракас), Кундинамарка (совр. Колумбия, Богота) и Кито (совр. Эквадор, Кито) — была провозглашена 17 декабря 1819 г. В августе 1821 г. была принята конституция, упразднившая федерацию и превратившая Великую Колумбию в унитарное

⁷ Генерал-капитанства — политико-административные единицы, номинально входящие в состав того или иного вице-королевства, но фактически подчиняющиеся непосредственно метрополии. Существовало 4 генерал-капитанства: Гватемала, Венесуэла, Чили, Куба (см.: Латинская Америка. Энциклопедический справочник. — Том 1. — М., 1980 — С. 458). Из них только у столицы Кубы — Гаваны — не наблюдается известный нам сегодня ШС. Не потому ли Куба позже всех других генерал-капитанств стала независимым государством?



Латинская Америка. Современная карта

государство. Таким образом, Великая Колумбия по своему генезису была составным государством. И как все составные государства, просуществовала недолго. С усилением сепаратистских тенденций и под влиянием внешних обстоятельств Великая Колумбия распалась. В мае 1830 г. из нее вышла Венесуэла, а также область Кито, ставшая Республикой Эквадор. В ноябре 1830 г. Кундинамарка провозглашена самостоятельной республикой под названием Новая Гранада (с 1858 г. — Гранадская конфедерация, с 1863 г. — Соединенные Штаты Колумбии, с 1886 г. — Колумбия).

В 1903 г. из Колумбии вышла Панама. Панама, бывшая ауденсия, в ходе войны за независимость против Испании 28 ноября 1821 г. провозгласила свою независимость и присоединилась к Великой Колумбии, а после ее распада вошла в состав республики Новая Гранада на правах департамента. Но, занимая уникальное географическое положение, Панама стала объектом борьбы между Великобританией и США, стремящимися установить свой контроль над Панамским перешейком. США оказались сильнее, и они, в конечном счете, поддержали сепаратистские настроения панамцев. Сразу же после получения независимости панамское прави-

тельство подписало договор с США о предоставлении им «на вечные времена» панамского перешейка.

ШС в Великой Колумбии наблюдался только между Каракасом и Боготой. Между Панамой, Кито и Боготой его нет. Но Панама, как и Венесуэла, вошла в Великую Колумбию, став сначала независимым государством. Область Кито до 1830 г. не была независимым государством, но и в этом случае нельзя говорить, что Богота явилась для Кито материнской столицей. Кито — древний индейский город, столица «царства Кито», возникшего еще до империи инков и затем вошедшего в состав этой империи. С приходом испанцев Кито был разрушен, а затем восстановлен; в 1822–1830 гг. Кито — а.д. Южного департамента Великой Колумбии. С выходом Эквадора из Великой Колумбии — столица независимого государства. Подчеркнем — древнейшая действующая столица в Америке. Поэтому выход Эквадора из Колумбии мог совершиться и совершился без ШС.

ПАРАГВАЙ, БОЛИВИЯ, УРУГУВАЙ

Вначале Парагвай с а.д. в Асунсьоне находился в составе вице-королевства Перу. Затем по ШС (между Лимой и Асунсьоном — 2,5 ШС) в XVII в. был выделен в самостоятельное генерал-губернаторство, а после образования вице-королевства Ла-Плата стал ее провинцией. Он получил независимость от Испании раньше всех других провинций вице-королевства — в 1811 г.⁸ и это случилось также по ШС: между Асунсьоном и Буэнос-Айресом, столицей вице-королевства Ла-Плата, — ШС. В 1826 г. от испанской зависимости освободилась будущая Аргентина — так называемые Объединенные провинции Ла-Платы со столицей в Буэнос-Айресе. Через 9 лет в результате упорной борьбы независимой стала провинция Верхнее Перу, получившая позже название Боливия, а.д. Ла-Плата (переименованная в Чукисаку). До своего вхождения в 1776 г. в вице-королевство Ла-Плата Верхнее Перу находилась в составе вице-королевства Перу. Между Чукисакой и Лимой, столицей Перу — 1,5 ШС. Вскоре после завоевания

⁸ И одним из первых в Америке. Гаити стала независимой в 1804 г.



Перу, Боливия, Парагвай, Уругвай.
Современная карта

независимости столица Боливии была переименована из Чукисаки в Сукре, в честь первого президента. А в 1898 г. фактической столицей страны, то есть постоянным местопребыванием правительства, парламента и президента стал город Ла-Пас, самая высокогорная столица в

мире, расположенная в МШ от старой столицы.

Уругвай (а.ц., а впоследствии столица г. Монтевидео) до обретения независимости в 1828 г. называемый Восточным Берегом, на протяжении всей своей колониальной истории был объектом соперничества между португальским вице-королевством Бразилия и граничащим с ним испанским вице-королевством Ла-Плата. Но, несмотря на претензии Португалии, Восточный Берег остался испанской колонией вплоть до образования независимого государства.

5.3. СОВРЕМЕННЫЕ ГОСУДАРСТВА АМЕРИКИ

В Америке находятся 36 суверенных государств (интересный факт — в Америке, в отличие от других континентов, нет ни одного непризнанного государства). 21 государство в силу своей площади не имеет внутреннего ШС. Поэтому мы не будем их анализировать на предмет возможного распада, за исключением Никарагуа, являющегося сложным государством.

ГОСУДАРСТВА АМЕРИКИ БЕЗ ВНУТРЕННЕГО ШС				
№	Государство	Столица	Площадь, кв. км	Население, 2007 г.
1.	Антигуа и Барбуда	Сент-Джонс (Saint John's)	442	72 000
2.	Багамы	Нассау (Nassau)	13 962	335 000
3.	Барбадос	Бриджтаун (Bridgetown)	431	267 000
4.	Белиз	Бельмопан (Belmopan)	22 966	312 000
5.	Гаити	Порт-о-Пренс (Port-au-Prince)	27 748	8 429 000
6.	Гватемала	Гватемала (Guatemala)	108 894	13 111 000
7.	Гондурас	Тегусигальпа (Tegucigalpa)	112 088	6 827 000
8.	Гренада	Сент-Джорджес (Saint George's)	345	101 000
9.	Доминика	Розо (Roseau)	751	71 000
10.	Доминиканская Республика	Санто-Доминго (Santo Domingo)	48 734	9 260 000
11.	Коста-Рика	Сан-Хосе (San Jose)	51 090	4 504 000
12.	Никарагуа	Манагуа (Managua)	129 454	5 701 000
13.	Панама	Панама (Panama)	77 082	3 173 000
14.	Сальвадор	Сан-Сальвадор (San Salvador)	21 041	6 672 000
15.	Сент-Винсент и Гренадины	Кингстаун (Kingstown)	392	126 000
16.	Сент-Китс и Невис	Бастер (Basseterre)	267	39 000
17.	Сент-Люсия	Кастри (Castries)	616	170 000
18.	Суринам	Парамарибо (Paramaribo)	163 820	506 000
19.	Тринидад и Тобаго	Порт-оф-Спейн (Port-of-Spain)	5 128	1 330 000
20.	Ямайка	Кингстон (Kingston)	10 991	2 710 000

МЕКСИКА



ФЛАГ
МЕКСИКИ
С 1821 г.
(С ИЗМЕНЕНИЯМИ)

Официальное название: Мексиканские Соединенные Штаты.

Площадь: 1, 967 млн кв. км.

Столица: Мехико (Mexico).

Население: 106 млн (2007 г.).

Этнический состав: мексиканцы — 87 %; индейские народы — 11,6 %; другие — 1,4 %⁹.

Религии: католики 90,4 %; протестанты 3,8 %; другие 5,8 % (1990)¹⁰.

Официальный(е) язык(и): испанский.

Государственное устройство: федеративная республика.

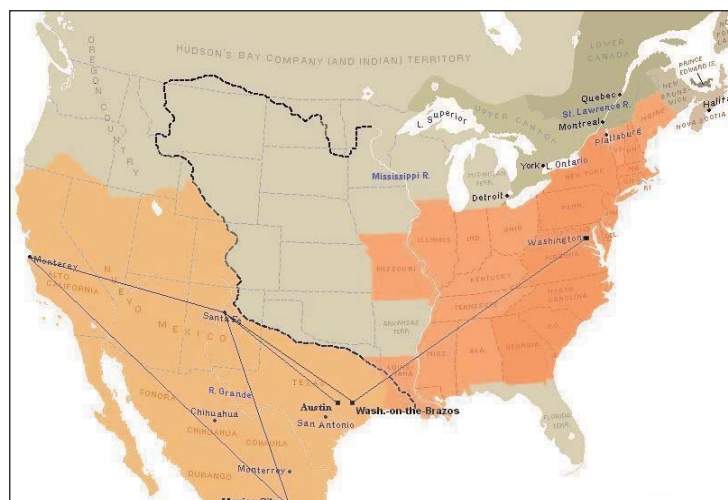
Административное деление: 31 штат и федеральный округ. Итого: 31 единица без федерального округа.

Коэффициент внутреннего ШС: 0,258.

Руководствуясь доктриной президента Монро «Америка для американцев», США развязали войну против молодой Мексиканской республики. Но еще до начала войны к США отошел Техас в результате восстания американских плантаторов, проживающих на этой бывшей мексиканской области. Первой столицей независимого Техаса стал *Вашигтонна-Бразосе* (1836, сентябрь, 1842–1844 гг.). 17 октября 1839 г. столицей Техаса временно стал *Остин* — до марта 1842 г. Затем с 1844 г. *Остин* — постоянная столица Техаса, а 16 февраля 1846 г. Техас был аннексирован США. С позиций феномена ШС это вполне закономерно, так как между столицей США и первой столицей

проамериканской республики Техас — 2 ШС, а между *Вашигтоном* и *Остином* ШС нет.

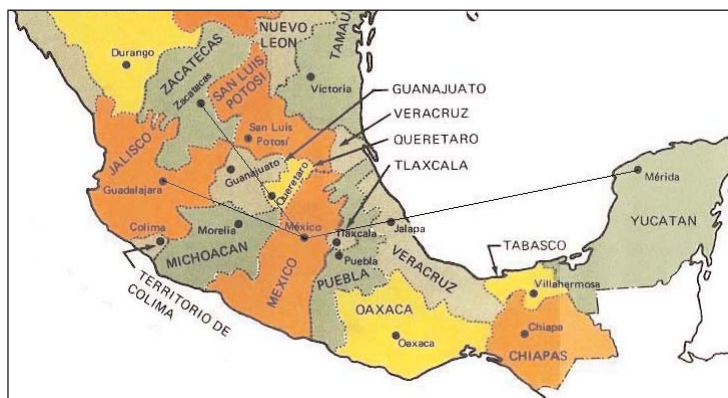
Аннексия Техаса спровоцировала американо-мексиканскую войну 1846–1848 гг., в ходе которой Мексика потеряла более половины своей территории. Кроме Техаса, в состав США вошли Верхняя Калифорния (а.ц. *Монтерей*) и Нью-Мексико (а.ц. *Санта-Фе*). *Монтерей* и *Санта-Фе* находятся соответственно в 3 ШС и 2 ШС от столицы Мексики *Мехико*; между *Монтереем* и *Санта-Фе* — 1,5 ШС, а *Сан-Антонио* и *Остин* удалены от *Санта-Фе* на расстояние ШС. Очень близко к ШС расстояние между *Сан-Антонио* и *Мехико*: 1100 км.



Территории Мексики, перешедшие к США

⁹ Брук С.И., с. 652.

¹⁰ <http://www.worldstatesmen.org>



Мексика. 1821 г.

Сепаратистское движение в Мексике началось сразу же после провозглашения независимости от Испании в сентябре 1821 г. Когда глава независимой Мексики А. де Итурбиде в 1822 г. объявил себя императором под именем Августина I, в стране началось восстание. Несколько областей провозгласили свою независимость. «Новыми свободными государствами» стали Оахака, Халиско, Закатекас, Юкатан, которые приняли республиканскую федералистскую конституцию. Заметим, что между а.д. области Сакатекас *г. Сакатекас* и *Мехико* — 0,5 ШС; между а.д. Халиско *г. Гвадалахара* и столицей Мексики — МШ; между а.д. области Юкатан *г. Мериды* и *Мехико* — ШС. В 1835 г. штат Сакатекас снова вышел из Мексики, когда ее президент Санта-Анна ввел новую централистскую конституцию.



ФЛАГ
НЕЗАВИСИМОГО
ЮКАТАНА
1841–1843,
1846–1848 гг.

Юкатан долго считал себя отличным от остальной Мексики, и его майянский население сопротивлялось интеграции в Мексиканское государство. Вот краткая хронология сессий Юкатана на протяжении XIX в.

Август 1822 г. — провозглашение независимого Юкатана.

Февраль 1824 г. — вхождение в состав Мексики.

29 мая 1839 г. — начало восстания за независимость.

31 мая 1841 г. — Юкатан декларировал независимость от Мексики, столица *г. Мериды*.

Декабрь 1843 г. — включение в состав Мексики.

Декабрь 1846 г. — провозглашение независимости Юкатана.

23 февраля 1847 г. — снова включение в состав Мексики, но *г. Кампече* провозгласил себя Государством Юкатан и постепенно распространил свою власть на весь Юкатанский полуостров.

1847–1855 гг. — Война Касты, гражданское восстание народа майя и метисов.

17 августа 1848 г. — снова включение в Мексику.

1915–1916 гг. — Юкатан в мексиканском восстании во время гражданской войны. Кратковременное провозглашение Юкатанской Социалистической Республики¹¹.

Как подчеркивает М. Рус, помимо политического и вооруженного сопротивления, главным было сопротивление культурной ассимиляции, которое осуществлялось народами майя на протяжении всего колониального периода в сфере социальной организации и религии. «Без сомнения, использование собственного языка является предпочтительным пространством для поддержания этого сознания своей «инаковости» (*alteridad*), но оно не единственное. Наряду с ним коренные народы Америки вели постоянную борьбу за возвращение и других ключевых пространств, где они могли бы жить, сохраняя

¹¹ <http://www.worldstatesmen.org>



Мексика. Современная карта

весь комплекс черт, отличающий их от «других». Земли, собственные формы социально-политической организации и своеобразное мировоззрение (в самом широком смысле понимаемое) — вот некоторые из сфер, где происходили и происходят сражения»¹².

Это многолетнее сопротивление культурно-языковой ассимиляции породило новое национально-освободительное движение индейцев — сапатизм, признанным лидером и идеологом которого является субкоманданте Маркос. Возглавляемая им Сапатистская Армия Национального Освобождения (Ejercito Zapatista de Liberacion Nacional) подняла восстание в 1994 г. в Мексике в штате Чьяпас. В настоящее время сапатисты контролируют муниципалитеты западной пограничной с Юкатаном части штата Чьяпас. Сапатисты проповедуют ненасилие и альтернативные (точнее, традиционные индейские) формы общественной организации, основанные на самоуправляющихся общинах. По ШС отделение штата Чьяпас от Мексики маловероятно, поскольку на его основной территории, за исключением крайнего, пограничного с Гватемалой, юго-запада, нет

городов в ШС от *Мехико*. Но движение сапатистов, завоевывающих все больше сторонников среди коренных народов не только Мексики, но и всей Латинской Америки, может стать прологом для образования независимого государства майя со столицей, находящейся от *Мехико* на расстоянии ШС.

В последнее время мексиканское правительство начало признавать законные права коренных жителей, но до реализации этих прав еще далеко. Коренные жители хотят считаться гражданами в полной мере и найти наконец свою место в мексиканской экономике. Поэтому на повестке дня новая реформа Конституции, определяющая статус самостоятельности и самоопределения индейских народов¹³.

По ШС наиболее вероятна сецессия двух штатов на полуострове Юкатан: Кампече и собственно Юкатана, поскольку их столицы, *Кампече* и *Мерида*, находятся на расстоянии 2 МШ и ШС от *Мехико*. В дальнейшем возможно их объединение, так как расстояние между *Меридой* и *Кампече* меньше, чем МШ.

На западе наиболее вероятно отделение штатов Колима (столица *Колима* —

¹² Рус М.У. Народы майя: пятьсот лет сопротивления. — Американские индейцы: новые факты и интерпретации: Проблемы индеанистики / РАН. Ин-т этнологии и антропологии. — М., 1996. — С. 69–93.

¹³ <http://www.tlfg.ulaval.ca/axl/amnord/mexique.htm>

№	Адм. единица	Адм. центр	Площадь, кв. км	Население, 2007 г.	ШС
1	Халиско (Jalisco)	Гвадалахара (Guadalajara)	80 137	6 786 000	МШ
2	Тамаулипас (Tamaulipas)	Сьюдад-Виктория (Ciudad Victoria)	79 829	3 065 000	0,5 ШС
3	Синалоа (Sinaloa)	Кульякан (Culiacan)	58 092	2 682 000	ШС
4	Юкатан (Yucatan)	Мерида (Merida)	39 340	1 804 000	ШС
5	Сакатекас (Zacatecas)	Сакатекас (Zacatecas)	75 040	1 365 000	0,5 ШС
6	Агуаскальентес (Aguascalientes)	Агуаскальентес (Aguascalientes)	5 589	1 070 000	МШ
7	Кампече (Campeche)	Кампече (Campeche)	51 833	767 000	2 МШ
8	Колима (Colima)	Колима (Colima)	5 455	620 000	0,5 ШС
КОЭФФИЦИЕНТ ШС 8:31 = 0,258...					

0,5 ШС от Мехико) и Халиско (*Гвадалахара* — МШ).

На северо-западе и севере в зоне сессии находятся штаты Синалоа (*Кульякан* — ШС от Мехико), Агуаскальентес (*Агуаскальентес* — МШ), Сакатекас (*Сакатекас* — 0,5 ШС), Тамаулипас (*Сьюдад-Виктория* — 0,5 ШС).

5.4. ЦЕНТРАЛЬНО-АМЕРИКАНСКИЕ ГОСУДАРСТВА



ФЛАГ СПЦА
1823–1825,
1842–1844 гг.

После освобождения от Испании в 1821 г. Гватемала в 1822 г. объединилась с Мексиканской империей Итурбиде, а когда в 1823 г. империя пала, преобразовалась в федерацию *Соединенные Провинции Центральной Америки* (СПЦА) со столицей в городе *Гватемала*. В результате борьбы унитариев с сепаратистами в 1833 г. федерация распалась на собственно Гватемалу (столица *Гватемала*), Сальвадор (столица *Сальвадор*), Никарагуа (столица до 1858 г. *Леон*, затем *Манагуа*), Гондурас (столица до 1880 г. *Комаягуа*, затем *Тегусигальпа*), Коста-Рику (столица *Сан-Хосе*). На карте заметно выделенное

положение бывшей столицы СПЦА. Шаг столиц мы находим здесь между *Гватемалой* и *Леоном* — МШ (между *Гватемалой* и *Манагуа* — 0,5 ШС), *Леоном* и *Сан-Хосе* — МШ, *Гватемалой* и *Сан-Хосе* — 2 МШ. Между *Сан-Хосе* и *Панамой*, столицей Панамы — 0,5 ШС. Панама до 1830 г. находилась в составе федеративного государства Великая Колумбия, а после ее распада вошла на правах департамента в состав республики Новая Гранада (с 1886 г. — Колумбия). В 1903 г. с помощью военной поддержки США Панама стала независимым государством.

Было сделано несколько попыток восстановить союз. В 1872 г. договор союза был подписан между Коста-Рикой, Сальвадором, Гватемалой и Гондурасом. Но он



Соединенные провинции Центральной Америки 1821–1838 гг.



Государства Центральной Америки.
Современная карта



Гватемала и Белиз.
Современная карта

оказался мертворожденным, так же как и договор 1889 г. о появлении Республики Центральной Америки, и договор 1895 г. между Сальвадором, Гондурасом и Никарагуа, якобы положивший начало так называемой Большой Республике Центральной Америки или Соединенным Штатам Центральной Америки. Безуспешные попытки восстановить союзное государство говорят о том, что уже существующие центральноамериканские государства, сформировавшиеся в основном по шагу столиц, самодостаточны и имеют оптимальные размеры: увеличиться, слиться в некое большое государство они не могут, но и распасться в силу своих размеров они также не могут (так как у них отсутствуют «критические точки»). Но если в государство было включено другое государство, то при определенных условиях возможна его сецессия, даже если между столицами этих двух государств нет ШС. Такая сецессия возможна в Никарагуа, и на этой стране мы остановимся подробнее. Но сначала — несколько слов о Белизе.



ФЛАГ БЕЛИЗА
С 1981 г.

БЕЛИЗ

Белиз — одно из самых молодых государств мира, бывшая колония Британский Гондурас, провозгласившая в сентябре 1981 г. независимость от Великобритании. Столица — *г. Бельмопан*. До 1981 г. а.ц. колонии был *г. Белиз*. Первая английская колония на территории генерал-капитанства Гватемала появилась в 30-е годы XVII в. Ее а.ц. стал *г. Белиз*, названный по имени реки, на которой он был построен. На протяжении поч-

ти всего периода существования Новой Испании Белиз был предметом спора между Испанией и Англией. После распада вице-королевства права на Белиз перешли к независимой Гватемале, которая уже в 1966 г. объявила Белиз своим восточным департаментом. Но объединение или включение Белиза в Гватемалу было вряд ли возможно, хотя бы потому, что между *г. Гватемала* и *г. Белиз* — МШ.



ФЛАГ
РЕСПУБЛИКИ
НИКАРАГУА
С 1893 г.
(С ИЗМЕНЕНИЯМИ)

НИКАРАГУА

Площадь 129 тыс. кв. км, население 5,7 млн человек (2007 г.). В 1522–1538 гг. колония Никарагуа подчинялась Санто-Доминго, а с 1544 г. — Гватемале. С апреля 1838 г. — независимая республика. Между Санто-Доминго и Леоном (столицей Никарагуа до 1858 г.) — 2 ШС, Панамой и Леоном — 2 МШ, Гватемалой и Леоном: МШ.

В 1661 г. индейцы москито образовали свое «королевство». После прихода



Никарагуа. 1850 г.

англичан в 1668 г. оно стало британским протекторатом со столицей, основанной колонизаторами — *Блуфилдс*. В 1861 г. «королевство» преобразовано в государствоподобное образование — Резервацию Москита под суверенитетом Никарагуа. В 1894 г. Резервация была упразднена. В настоящее время Москитный Берег

разделен на две автономные региона: Северо-Атлантический, а.д. *Пуэрто-Кабесас*, и Южно-Атлантический, а.д. *Блуфилдсом*. Хотя между *Манагуа* и *Блуфилдсом* ШС нет, учитывая сложный характер Никарагуа, отделение *Блуфилдса* возможно, тем более что уже сейчас он является а.д. автономии.

5.5. КУБА



ФЛАГ
РЕСПУБЛИКИ
КУБА С 1868 г.
(с 1899 г.
ОФИЦИАЛЬНЫЙ)

Официальное название: Республика Куба.

Площадь: 114,5 тыс. кв. км.

Столица: Гавана (Havana).

Население: 11,4 млн (2007 г.).

Этнический состав: кубинцы — 98,2 %; другие — 1,8 %¹⁴.

Религии: католики — 39,5 %; протестанты — 2,4 %; другие христиане — 0,2 %; другие (в основном сантерианцы — последователи синкретической карибской церкви Сантерия (Путь Святых) — 57,9 % (1995 г.)¹⁵.

Официальный(е) язык(и): испанский.

Государственное устройство: унитарная социалистическая республика.

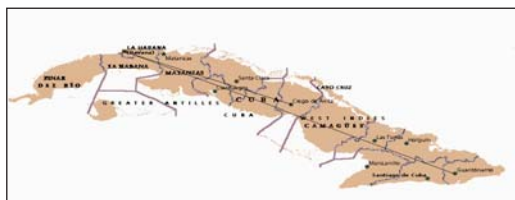
Административное деление: 14 провинций, включая столичную и 1 муниципию (на правах провинции) — о-в Хувентуд. Итого: 14 единиц, не считая столичную провинцию.

Коэффициент внутреннего ШС: 0,143.

Куба — островная страна, по площади равная половине Великобритании, с большим трудом и жертвами получила независимость. Неоднократные восстания на протяжении почти всего XIX в. против испанских колонизаторов из-за огромного численного перевеса оккупантов заканчивались ничем. В 1898 г. после войны США и Испании Куба стала американской колонией. Став 20 мая 1902 г. формально независимым государством, Кубинская Республика фактически оставалась колонией США. И только после революции 1959 г. при поддержке Советского Союза Куба смогла встать на путь независимого раз-

вития. От колониальной эпохи осталась военно-морская база США в бухте Гуантанамо.

Диктатура Ф. Кастро и его преемников, помимо безусловно положительных моментов, главным образом в социально-экономической сфере, несет, как и любая диктатура, большие ограничения в свободе и правах граждан. Что будет с Кубой после ухода семьи Кастро и возможной смены политического режима, а может быть, и всего социально-политического строя? Останется ли Куба целостным государством или распадется на части? Островное самосознание, как известно, весьма часто выступает силой, сдерживающей сепаратистские настроения. Как бы то ни было, по ШС две восточные провинции являются кандидатами на автономию или отделение: Сьего-де-Авила и Гуантанамо, их одноименные а.д. находятся на расстоянии МШ и 2 МШ от *Гаваны*. В случае с провинцией Гуантанамо провоцирующим фактором может



Республика Куба. Современная карта

¹⁴ Брук С.И., с. 648.

¹⁵ <http://www.worldstatesmen.org>

служить расположению в заливе Гуантанамо с 1903 г. крупной военно-морской базы США. Несмотря на протесты кубинского правительства, американцы отказываются ликвидировать базу, ссылаясь на договор 1934 г.

№	Адм. единица	Адм. центр	Площадь, кв. км	Население, 2007 г.	ШС
1	Сьего-де-Авила (Ciego de Avila)	Сьего-де-Авила (Ciego de Avila)	6 910	422 000	МШ
2	Гуантанамо (Guantanamo)	Гуантанамо (Guantanamo)	6 186	526 000	2 МШ
КОЭФФИЦИЕНТ ШС: 2:14 = 0,143...					

5.6. ВЕНЕСУЭЛА



ФЛАГ
РЕСПУБЛИКИ
ВЕНЕСУЭЛА
С 1811 г.
(С ИЗМЕНЕНИЯМИ)

Официальное название: Боливарианская Республика Венесуэла.

Площадь: 916,4 тыс. кв. км.

Столица: Каракас (Caracas).

Население: 25,7 (2004 г.).

Этнический состав: венесуэльцы — 84,4 %; индейские народы — 1,1 %; другие — 15 %¹⁶.

Религии: католики — 89,5 %; протестанты — 2 %; другие христиане — 1,4 %; анимисты — 1,1 %; другие — 3,8 %; неверующие — 2,2 % (2000)¹⁷.

Официальный(е) язык(и): испанский.

Государственное устройство: федеративная республика.

Административное деление: 23 штата, федеральный столичный округ, 1 федеральное владение. Итого: 24 единицы без столичного округа.

Коэффициент внутреннего ШС: 0,25.

По этническому составу Венесуэла — одна из самых метисированных стран Латинской Америки, поскольку в ходе колониального освоения Венесуэлу, помимо испанцев, заселили ввозимые из Африки негры. Хотя в стране отсутствуют сепаратистские движения, по феномену ШС в Венесуэле, при ее современном административно-территориальном устройстве, мы наблюдаем 6 критических точек — городов, имеющих шансы стать новыми столицами.



Венесуэла. Современная карта

¹⁶ Брук С.И., с. 612.

¹⁷ <http://www.worldstatesmen.org>

№	Адм. единица	Адм. центр	Площадь, кв. км	Население, 2007 г.	ШС
1	Баринас (Barinas)	Баринас (Barinas)	35 200	745 000	МШ
2	Боливар (Bolívar)	Сьюдад Боливар (Ciudad Bolívar)	240 528	1 399 000	МШ
3	Мерида (Merida)	Мерида (Merida)	11 300	791 000	0,5 ШС
4	Трухильо (Trujillo)	Трухильо (Trujillo)	7 400	663 000	МШ
5	Сулия (Zulia)	Маракайбо (Maracaibo)	63 100	3 412 000	0,5 ШС
6	Монагас (Monagas)	Матурин (Maturín)	28 900	857 000	МШ
КОЭФФИЦИЕНТ ШС 6:24 = 0,25					

5.7. КОЛУМБИЯ



ФЛАГ
КОЛУМБИИ
1806–1811;
с 1861 г.

Официальное название: Республика Колумбия.

Площадь: 1,14 млн кв. км.

Столица: Богота (Bogotá).

Население: 47,3 млн (2007 г.).

Этнический состав: колумбийцы — 97,4 %; индейские народы — 2,1 %; другие — 0,5 %¹⁸.

Религии: католики — 91,9 %; другие — 8,1 % (1995 г.)¹⁹.

Официальный(е) язык(и): испанский.

Государственное устройство: унитарная республика.

Административное деление: 32 департамента и столичный округ. Итого: 32 единицы, не считая столичный округ.

Коэффициент внутреннего ШС: 0,187.

С первых лет независимости страна, названная Республикой Колумбия, была разделена на два политических блока, которые противоборствовали в течение десятилетий: с одной стороны консерваторы, поддержанные церковью и сторонниками централизованного государства, с другой стороны либеральный блок и федералисты. Многочисленные гражданские войны (52 в общей сложности) и частые конституционные изменения были отличительной чертой всего XIX в. По Конституции 1863 г., принятой в результате победы либералов, в Колумбии была установлена федеративная форма правления, а Республика Колумбия стала называться Соединенные Штаты Колумбии. Однако в 1886 г. после поражения либералов в стране была принята новая конституция, основанная на

принципах унитаризма, и Колумбия снова стала Республикой Колумбией. Но, несмотря на эти политические метаморфозы, политика как либералов, так и консерваторов по отношению к коренным жителям практически не отличалась от политики испанцев. Об этом можно судить, например, по принятому в 1890 г. закону, который назывался буквально так: «Закон, уточняющий, как нужно управлять дикими, чтобы они достигли цивилизованной жизни». И только в 1996 г. конституционный суд Колумбии вынес решение, что использование термина «дикие» не соответствует конституции страны²⁰.

На протяжении последних сорока лет в Колумбии идет гражданская война между Революционной Вооруженной Армией Колумбии (Revolutionary Armed Forces of

¹⁸ Брук С.И., с. 643.

¹⁹ <http://www.worldstatesmen.org>

²⁰ См. <http://www.tlfq.ulaval.ca/axl/amsudant/colombie.htm>



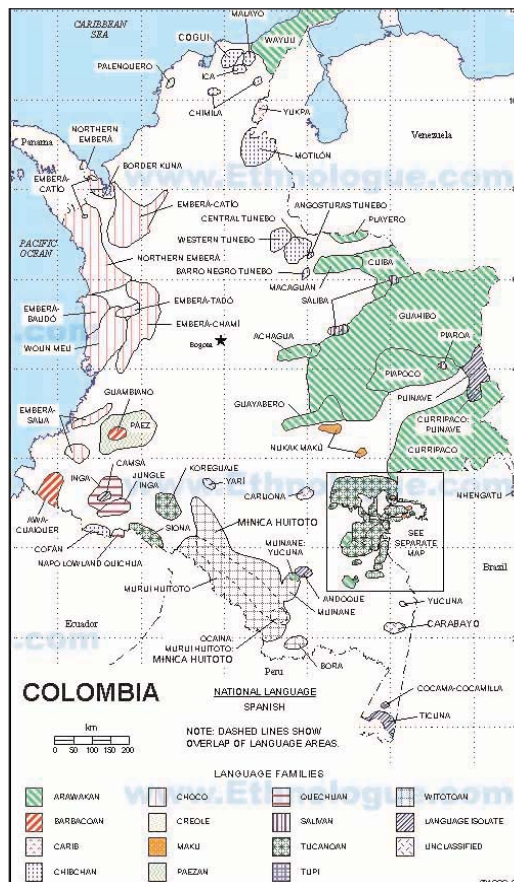
Колумбия.
Современная карта

Colombia – FARC) и правительством. Кроме того, с правительством воюют многочисленные небольшие индейские группы, в связи с чем индекс нестабильности FSI в Колумбии в 2007 г. был самым высоким на Американском континенте²¹.

Аналитики международного проекта MAR (Minorities at Risk) выделяют следующие четыре фактора, которые могут способствовать в будущем всеобщему восстанию индейского народа: 1) упорные протесты в прошлом десятилетии; 2) территориальная концентрация; 3) высокий уровень групповой организации и сплоченности; 4) репрессии правительства.

В то же время существуют факторы, которые могут сдержать восстание: 1) наличие демократического управления и выборов; 2) международная поддержка урегулирования конфликта; 3) отсутствие серьезных армейских конфликтов в соседних странах²².

Индейские народы Колумбии населяют 27 из 32 департаментов страны. Их



Этносы Колумбии

главные требования: региональная автономия с ограниченным самоуправлением, защита земли и ресурсов от иностранных нефтяных компаний и защита от оккупантов и военизированных групп.

По ШС наиболее вероятна сецессия северных и южных провинций Колумбии.

На севере это провинции Кордова, Араука и Сев. Сантандер, а.ц. которых *Монтерия*, *Араука* и *Кукута* находятся на расстоянии 0,5 ШС и МШ от *Боготы*.

На юге по ШС больше шансов стать столицей государства индейцев у а.ц. Амазонас *г. Летисия* – ШС от *Боготы*, а также у *г. Мокоа* (Путумайо) – 0,5 ШС и *г. Пасто* (*Нариньо*) – МШ от *Боготы*.

²¹ http://www.fundforpeace.org/web/index.php?option=com_content&task=view&id=229&Itemid=366

²² <http://www.cidcm.umd.edu/mar>

№	Адм. единица	Адм. центр	Площадь, кв. км	Население, 2007 г.	ШС
1	Амасонас (Amazonas)	Летисия (Leticia)	109 665	84 000	ШС
2	Араука (Arauca)	Араука (Arauca)	23 818	300 000	МШ
3	Кордова (Cordoba)	Монтерия (Monteria)	25 020	1 417 000	0,5 ШС
4	Нариньо (Narico)	Пасто (Pasto)	33 268	1 829 000	0,5 ШС
5	Сев.Сантандер (Norte de Santander)	Кукута (Cucuta)	21 658	1 551 000	МШ
6	Путумайо (Putumayo)	Мокоа (Mocoa)	24 885	397 000	0,5 ШС
КОЭФФИЦИЕНТ ШС 6:32 = 0,187...					

5.8. ЭКВАДОР



ФЛАГ ЭКВАДОРА
С 1822 г.
(С ИЗМЕНЕНИЯМИ)

Официальное название: Республика Эквадор.

Площадь: 272 тыс. кв. км.

Столица: Кито (Quito).

Население: 12 млн (2007 г.).

Этнический состав: эквадорцы испаноязычные — 59 %; индейские народы — 39,5 %; другие — 1,5 %²³.

Религии: католики — 94,1 %; протестанты — 1,9 %; другие — 4 % (2000 г.)²⁴.

Официальный(е) язык(и): испанский.

Государственное устройство: унитарная республика.

Административное деление: 22 провинции, включая столичную. Итого: 21 единица без столичной провинции.

Коэффициент внутреннего ШС: 0,095.

После выхода из состава Колумбии в 1830 г. площадь Эквадора составляла около 760 000 кв. км. Но, поскольку границы между молодыми американскими государствами были весьма приблизительными, то часто возникала проблема спорных территорий. Отсюда источник локальных войн и конфликтов между латиноамериканскими государствами, особенно за территории, на которых находились полезные ископаемые, или выгодные в геополитическом отношении. В результате этих конфликтов (и особенно после войны с Перу в 1941–1942 гг.) Эквадор потерял больше половины своей первоначальной территории.

Эквадор — одно из самых нестабильных государств Латинской Америки, в котором неоднократно вводилось чрезвычайное

положение. По отношению к индейцам, составляющим около 40 % населения, правительство Эквадора приняло решение отвечать насилием на многочисленные мирные демонстрации, разгоняя их при помощи слезоточивого газа и огнестрельного оружия.



Эквадор. Современная карта

²³ Брук С.И., с. 698.

²⁴ <http://www.worldstatesmen.org>

№	Адм. единица	Адм. центр	Площадь, кв. км	Население, 2007 г.	ШС
1	Лоха (Loja)	Лоха (Loja)	11 027	404 000	МШ
2	Самора-Чинчипе (Zamora-Chinchipe)	Самора (Zamora)	23 111	76 000	МШ
КОЭФФИЦИЕНТ ШС 2:21 = 0,1					

Эта нестабильность, усугубляемая финансовым кризисом, создает возможность для сепарации отдельных регионов с позиции феномена ШС. Хотя площадь Эквадора и близка к оптимальной, но близость

к северу столицы страны *Кито* создает вероятность отделения двух южных провинций — Лоха и Самора-Чинчипе, одноименные а.ц. которых находятся от *Кито* на расстоянии МШ.

5.9. ПЕРУ



ФЛАГ ПЕРУ
С 1823 г.
(С ИЗМЕНЕНИЯМИ)

Официальное название: Республика Перу.

Площадь: 1,28 млн кв. км.

Столица: Лима (Lima).

Население: 28,9 млн (2007 г.).

Этнический состав: перуанцы испаноязычные — 61,4 %; кечуа — 33,7 %; аймара — 3,2 %; пано — 0,16 %; другие — 1,54 %²⁵.

Религии: католики — 88,8 %; протестанты — 6,7 %; другие христиане — 1,5 %; другие — 3 % (1995 г.)²⁶.

Официальный(е) язык(и): испанский (по всей стране), кечуа (региональный), аймара (региональный).

Государственное устройство: унитарная республика.

Административное деление: 25 департаментов и 1 конституционная столичная провинция. Итого: 25 единиц без столичной провинции.

Коэффициент внутреннего ШС: 0,36.

Перу как независимое государство было провозглашено 28 июля 1821 г. Помимо столицы государства *Лимы*, в стране существует другая, более старая столица — *г. Куско*, бывшая столица империи инков и в настоящее время а.ц. департамента Куско. Поэтому, хотя *Куско* и не находится на расстоянии ШС от *Лимы*, его развод с *Лимой* вполне возможен. Как подчеркивают украинские аналитики, *Куско* «в культурном и историческом плане значительно мощнее Лимы и является консолидирующим центром всех кечуа»²⁷, поэтому, по их мнению, *Куско* станет столицей нового государства индейцев Кечуа. Но Ж. Леклерк (Jacques Leclerc) сомневается в способности кечуа к консолидации.

«Надо отметить, — пишет он, — что кечуа не составляют однородной языковой общности, так как этот этнос фрагментирован примерно на двадцать диалектов. Это распадение делает трудным стимулирование и сохранение автохтонной культуры, и скорее облегчает его ассимиляцию и исчезновение»²⁸.

По ШС вероятно самоопределение индейцев аймара, проживающих в юго-восточных провинциях Такна, Пуно и Мокегуа, одноименные а.ц. которых находятся в ШС и 2 МШ от *Лимы*. В дальнейшем возможны 2 варианта: 1) возникновение на основе этих провинций независимого государства аймара, поскольку а.ц. этих трех провинций находятся друг от друга

²⁵ Брук С.И., с. 664

²⁶ <http://www.worldstatesmen.org>

²⁷ Этнополитическая карта XXI века.

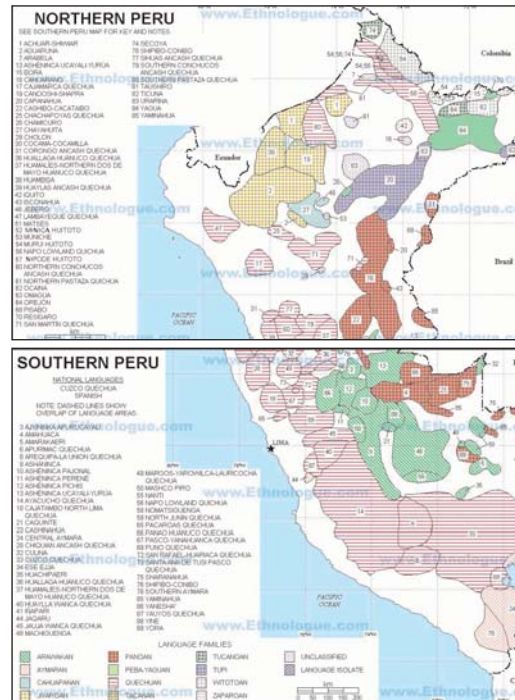
²⁸ <http://www.tlfg.ulaval.ca/axl/amsudant/perou.htm>



Перу. Современная карта

на расстоянии меньшем, чем МШ; 2) присоединение к боливийскому государству аймара (в случае его возникновения), поскольку города *Такна*, *Пуно* и *Мокегуа* находятся от *Ла-Паса* на расстоянии также меньшем, чем МШ. По первому варианту столицей государства аймара станет один из вышеупомянутых городов, по второму — современная столица Боливии *Ла-Пас*.

На севере вероятно сецессия самой большой провинции — Лорето, населенной индейцами тропических лесов бассейна реки Укаяли, одноименный а.д. которой находится на расстоянии ШС от *Лимы*²⁹. Отметим, что большая часть этой провинции, ее северная половина, была аннексирована Перу у Эквадора во время перуано-эквадорского пограничного конфликта. Он возник после того, как в 30-х годах прошлого века в верховьях Амазонки были найдены богатые месторождения нефти. В ходе вооруженного столкновения войска Эквадора были разбиты, и в результате мирного соглашения — так называемого «Рио-де-Жанейро протокола», подписанного 29.01.1942 г., около 150 тыс. кв. км



Этносы Перу

спорной территории перешло к Перу. Кроме того, Эквадор лишился почти половины своей территории, которой он владел с 1829 г. Правительство Эквадора неоднократно оспаривало юридическую силу протокола. Обе стороны не раз прерывали дипломатические отношения, но перуанская сторона считает, что Протокол пересотру не подлежит.

А на северо-востоке вероятно отделение провинции Укаяли, где проживают индейцы пано. А.д. провинции *Пукальпа* находится от *Лимы* на расстоянии 0,5 ШС.

Другие критические регионы без ярко выраженного этнического момента:

- крайние северо-западные провинции Тумбес и Пьюра, одноименные а.д. которых находятся от *Лимы* на расстоянии ШС и 2 МШ соответственно;
- западная провинция Апуримак, а.д. *Абанкай* — 0,5 ШС от *Лимы*;
- западная провинция Мадре-де-Диос, а.д. *Пуэрто-Мальдонадо* — 2 МШ от *Лимы*.

С позиций феномена ШС, определяющего «критические точки» государства, можно прогнозировать, что после

²⁹ С сецессией Лорето согласны и авторы «Этнополитической карты XXI века», см.: <http://svit21.narod.ru/ampd3.html>

№	Адм. единица	Адм. центр	Площадь, кв. км	Население, 2007 г.	ШС
1	Апуримак (Apurimac)	Абанкай (Abancaay)	20 896	456 000	0,5 ШС
2	Лорето (Loreto)	Икитос (Iquitos)	368 852	1 060 000	ШС
3	Мадре-де-Диос (Madre de Dios)	Пуэрто-Мальдонадо (Puerto Maldonado)	85 183	99 000	2 МШ
4	Мокегуа (Moquegua)	Мокегуа (Moquegua)	15 734	164 000	2 МШ
5	Пьюра (Piura)	Пьюра (Piura)	35 892	1 823 000	2 МШ
6	Пуно (Puno)	Пуно (Puno)	71 999	1 277 000	2 МШ
7	Такна (Tacna)	Такна (Tacna)	16 075	339 000	ШС
8	Тумбес (Tumbes)	Тумбес (Tumbes)	4 669	234 000	ШС
9	Укаяли (Ucayali)	Пукальпа (Pucallpa)	102 411	538 000	0,5 ШС
КОЭФФИЦИЕНТ ШС 9:25 = 0,36					

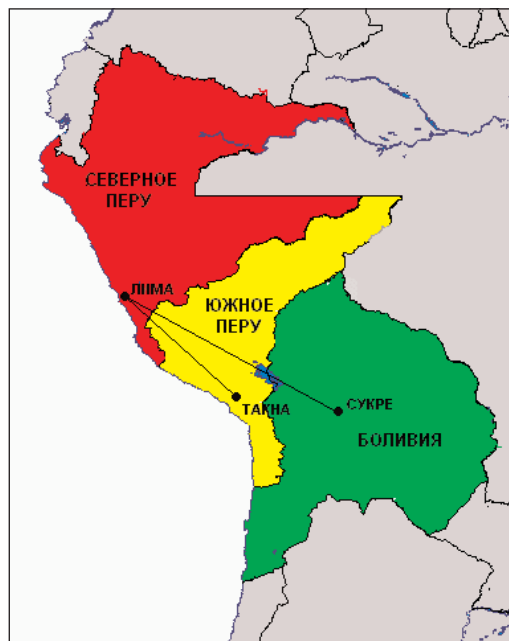
отделения граничных провинций по периметру Перу, оставшееся ядро государства будет населено в основном кечуа. Столицей его останется *Лима*.

Молодые государства Латинской Америки, как и государства Африки, осознавая свою историческую общность, не раз пробовали объединиться (мирно или посредством силы), но все эти объединенные государства очень быстро распадались. Поэтому на основе многочисленных исторических фактов создания и развала сложносоставных государств рискнем сделать обобщение, что ни одно сложносоставное государство не долговечно (в сравнении с простыми или даже сложными государствами). Одним из примеров такого рода государства была Перуано-Боливийская конфедерация.

ПЕРУАНО-БОЛИВИЙСКАЯ КОНФЕДЕРАЦИЯ

В результате захвата Перу войсками президента Боливии А. де Санта-Круса в июле 1835 г. была образована Перуано-Боливийская конфедерация из трех штатов: Северное Перу (провинции Амазонас, Хуни, Либертад, Лима), столица *Лима*; Южное Перу (провинции Арекипо, Аякучо, Куско, Пуно), столица *Такна*, и Боливия, столица *Сукре*. Во главе штатов стояли президенты, фактически наместники пожизненного и наследственного протектора де Санта-Круса. После разгрома войск Санта-Круса чилийско-перуанской

армией при Юнгае в январе 1839 г. конфедерация распалась. Но еще 10 июля 1837 г. из конфедерации вышло Северное Перу. В июне 1839 г. были восстановлены прежние государства Боливия и Перу, а штаты Северное и Южное Перу были упразднены. Быстрый распад конфедерации не удивителен, поскольку она являлась классическим составным государством, причем образованным по ШС: между *Лимой* и *Сукре*, столицей Боливии – 1,5 ШС, а между *Лимой* и *Такной* – ШС.



Перуано-Боливийская конфедерация

5.10. БОЛИВИЯ



ФЛАГ
РЕСПУБЛИКИ
БОЛИВИЯ
С 1851 г.

Официальное название: Республика Боливия.

Площадь: 1 млн кв. км.

Столицы: Ла-Пас (La Paz) — административная, Сукре (Sucre) — законодательная и юридическая.

Население: 9,4 млн (2007 г.).

Этнический состав: кечуа — 32,9 %; аймара — 23,8 %; лесные индейцы — 2,5 %; испаноязычные боливийцы — 39,5 %, другие — 1,3 %³⁰.

Религии: католики — 88,5 %; протестанты — 9 %; другие — 2,5 % (1995 г.)³¹.

Официальный(е) язык(и): испанский.

Государственное устройство: унитарная республика.

Административное деление: 9 департаментов, в том числе 2 столичных. Итого: 8 единиц без столичного департамента (одного из двух).

Коэффициент внутреннего ШС: 0,29 (от Ла-Пас); 0,43 (от Сукре).

Боливия — одна из самых индейских стран: боливийское население в большинстве своем автохтонного индейского происхождения. Самый многочисленный индейский народ — кечуа, создатель империи инков, населяет провинцию Чукисака, большую часть провинции Потоси, часть провинции Ороро. Индейцы аймара, второй по численности индейский народ в Америке, в Боливии населяют провинцию Ла-Пас, большую часть провинции Ороро и часть провинции Потоси. Своеобразие Боливии в том, что она имеет две столицы: *Сукре* и *Ла-Пас*. Конституционная столица и место коммерческой и промышленной деятельности страны — *Сукре*, в то время как *Ла-Пас* — административная столица. В то же время эти столицы расположены на расстоянии МШ друг от друга. *Ла-Пас* также находится в МШ от а.ц. провинции Потоси г. *Потоси*. Когда в 1898 г. была предпринята попытка перенести столицу страны в *Ла-Пас*, началась гражданская война. Компромисс был найден таким образом: г. *Сукре* остался официальной столицей Боливии и местонахождением Верховного суда, а *Ла-Пас* — местопребыванием исполнительной и законодательной власти³². Отметим, что в общественном мнении две столицы Боливии представляют два главных индейских этноса: *Ла-Пас* считается столицей аймара, а *Сукре* — это столица кечуа. Поэтому существует большая вероятность

раскола страны именно по линии *Сукре* — *Ла-Пас*.

Раскол может быть спровоцирован как ростом национального сознания индейцев (а кечуа, создатели империи инков, в глазах других индейских народов всегда выступали как поработители), так и нестабильной политической обстановкой. Боливия — одна из самых нестабильных стран в мире. В XX столетии в течение 50 лет в ней произошло около 200 государственных переворотов. Недаром герой кубинской революции Че Гевара именно Боливию сделал своим плацдармом для разжигания революционного пожара в Латинской Америке.

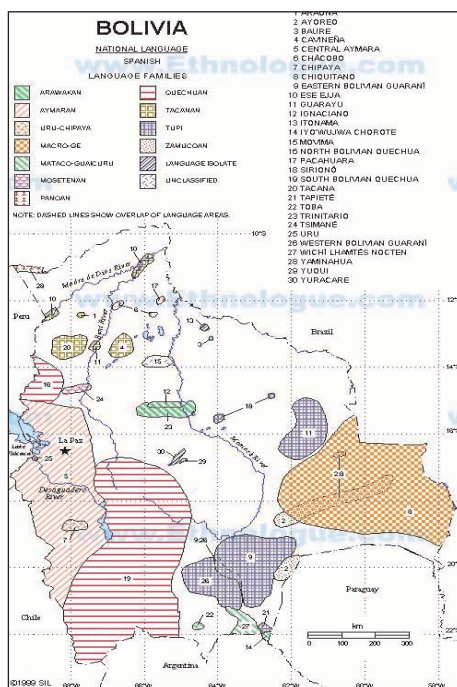


Боливия. Современная карта

³⁰ Брук С.И., с. 603.

³¹ <http://www.worldstatesmen.org>

³² Britannica, 2007.



Этносы Боливии

С приходом к власти президента-индейца в стране стало расти движение департаментов за самоуправление. В мае — июне 2008 г. четыре департамента (Санто-Крус, Тарихо, Бени и Пандо) провели референдумы, на которых население департаментов высказалось за предоставление автономии. Поскольку в этих департаментах находятся основные запасы газа, производится 80 % ВВП и проживает две трети населения, то, по мнению сторонников автономии, в последующем не исключается образование нового государства, так называемой «Нации Равнин». Президент объявил эти референдумы незаконными, но, чтобы предотвратить раскол страны, обещал провести конституционную реформу с расширением регионального самоуправления.

№	Адм. единица	Адм. центр	Площадь, кв. км	Население, 2007 г.	ШС
ШС от Ла-Пас (КОЭФФИЦИЕНТ ШС 2:8 = 0,25)					
1	Чукисака (Chuquisaca)	Сукре (Sucre)	51 524	568 000	МШ
2	Потоси (Potosi)	Потоси (Potosi)	118 218	726 000	МШ
ШС от Сукре (КОЭФФИЦИЕНТ ШС 3:8 = 0,38)					
1	Ла Пас (La Paz)	Ла Пас (La Paz)	133 985	2 609 000	МШ
2	Пандо (Pando)	Кобиха (Cobija)	63 827	64 000	ШС
3	Бени (Beni)	Тринидад (Trinidad)	213 564	426 000	МШ

5.11. ЧИЛИ



ФЛАГ ЧИЛИ
С 1817 г.

Официальное название: Республика Чили.

Площадь — 755,5 тыс. кв. км.

Столица: Сантьяго (Santiago).

Население: 15,8 млн. (2007 г.).

Этнический состав: чилийцы — 91 %; аракуанцы (мапуче) — 6 %; другие — 3 %³³.

Религии: католики — 76,7 %; протестанты — 13,2 %; другие — 4,3 %; неверующие — 5,8 % (1992)³⁴.

Официальный(е) язык(и): испанский.

³³ Брук С.И., с. 695.

³⁴ <http://www.worldstatesmen.org>

Государственное устройство: унитарная республика.

Административное деление: 15 регионов, включая столичный. Итого: 14 единиц без столичного региона.

Коэффициент внутреннего ШС: 0,286.

Основное население страны — чилийцы — состоит из метисов (70 %) и потомков европейских переселенцев (25 %). До прихода испанцев на территории страны жили различные индейские народы, общей численностью свыше 1 млн чел. К югу от пустыни Атакама был расселен крупнейший индейский народ — арауканы (по-испански — «мятежники»), самоназвание — мапуче, люди земли. Мапуче оказали ожесточенное сопротивление сначала инкам, а затем испанским захватчикам; начиная с 1536 г. они не раз наносили испанцам военные поражения. В 1641 г. Испания признала независимость земли индейцев Араукании, северной границей которой стала р. Био-Био. После падения испанской колониальной империи араукам пришлось защищать свою независимость от посягательств вновь возникшего государства — Чили. И только в 1882 г. арауканы формально признали власть чилийского правительства. В настоящее время в Чили живут около 1,5 млн мапуче, главным образом в провинциях Араукания и Лос-Лагос. 200 000 мапуче живет в Аргентине. Правительство Чили проводит политику культурной и языковой ассимиляции мапуче, жизненный уровень которых весьма низок. Это стимулирует развитие движения за социально-экономические и культурные права мапуче. Но данное движение неоднородно. Наиболее военизированная группа — Всеземельный Совет (the All Lands Council) захватывает землю силой и требует полной автономии. Другие, более умеренные группы не призывают к автономии, но выдвигают требования признания их языка, традиций, культуры, включая двуязычное образование. Но влияние радикальных групп вместе с ростом силовых и несиловых протестов растет. В июне 2000 г. лидеры мапуче объявили своим общинам, что единственное средство защитить свои права — это начать вооруженное восстание³⁵.

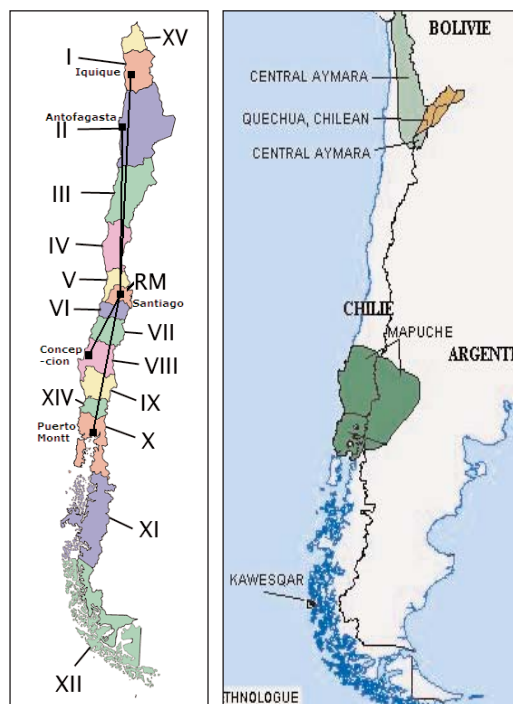


ФЛАГ
НАРОДА
МАПУЧЕ

По ШС наиболее вероятной столицей автономии или независимого государства мапуче может стать а.ц. провинции Лос-Лагос г. *Пуэрто-Монт*, находящийся в 2 МШ от *Сантьяго*.

Другим претендентом на автономию на юге Чили может быть провинция Био-Био, а.ц. которой г. *Консепсьон* находится на расстоянии МШ от столицы Чили.

На севере наиболее вероятными кандидатами на автономию или отделение являются провинции Тарапака и Антофагаста, не являющиеся коренными территориями страны. Первая до 1884 г. входила в состав Перу, вторая — в состав Боливии. Эти провинции с самыми большими в мире запасами природной селитры вошли в состав



Чили.
Современная карта

Этносы Чили.

³⁵ <http://www.cidcm.umd.edu/mar/assessment.asp?groupId=15501>

Чили в результате так называемой Тихоокеанской (или селитряной) войны 1879–84 гг., в результате чего ее территория увеличилась на 30 %. Административные центры этих экономически вполне самостоятельных провинций, *Икике* и *Антофагаста*, лежат в 1,5 ШС и ШС от *Сантьяго*, что позволяет включить их в список вероятных кандидатов на роль будущих столиц.

Отметим, что территория Чили во время образования независимого государства 12 февраля 1818 г. (так называемое генерал-капитанство Чили) примерно совпала с территорией современного Чили без указанных выше провинций, а.д. которых находятся на расстоянии *шагов* *столиц* от *Сантьяго*.

№	Адм. единица	Адм. центр	Площадь, кв. км	Население, 2007 г.	ШС
1	Тарапака (Tarapaca)	Икике (Iquique)	58 786	470 000	1,5 ШС
2	Антофагаста (Antofagasta)	Антофагаста (Antofagasta)	125 253	532 000	ШС
3	Био-Био (Biobio)	Концепсьон (Concepcion)	36 939	1 901 000	МШ
4	Лос-Лagos (Los Lagos)	Пуэрто-Монт (Puerto Montt)	67 247	1 109 000	2 МШ
КОЭФФИЦИЕНТ ШС 4:14 = 0,286...					

5.12. АРГЕНТИНА



ФЛАГ АРГЕНТИНЫ
С 1812 г.
(С ИЗМЕНЕНИЯМИ)

Официальное название: Республика Аргентина.

Площадь: 2,8 млн кв. км.

Столица: Буэнос-Айрес (Buenos Aires).

Население: 38 млн (2007 г.).

Этнический состав: аргентинцы — 84 %; индейские народы — 2,1 %; другие — 13,9 %³⁶.

Религии: католики — 79,8 %, протестанты — 5,4 %, мусульмане — 1,9 %, иудеи — 1,3 %, другие — 11,6 % (2000 г.)³⁷.

Официальный(е) язык(и): испанский.

Государственное устройство: федеративная республика.

Административное деление: 23 провинции и автономный столичный округ.

Итого: 23 единицы без столичного округа.

Коэффициент внутреннего ШС: 0,391

Среди латиноамериканских стран Аргентина — одна из наиболее европеизированных, поэтому политологи из Украинского исследовательского центра «Прогресс» не видят оснований для ее дробления. Но сепарация далеко не всегда происходит только по этническому признаку. Яркий пример тому Сомали: страна с этнически однородным населением распалась на несколько независимых государств.

После освобождения от испанской зависимости Национальный конгресс 9 июля 1816 г. провозгласил создание государ-

ства Объединенные Провинции Ла-Платы, столицей которого стал г. Буэнос-Айрес. В 1926 г. Объединенные Провинции Ла-Платы были преобразованы в Федеративную Республику Аргентина. На протяжении почти полувека после образования в 1816 г. республики продолжалась борьба между различными социальными силами за унитарное или конфедеративное государство. Большую роль в развернувшейся борьбе играли противоречия между провинцией Буэнос-Айрес, стремящейся к гегемонии, и провинциями, отстаивающими

³⁶ Брук С.И., с. 595.

³⁷ <http://www.worldstatesmen.org>



Аргентина. Современная карта

федерацией под названием Федеративная Республика Аргентина. В последующие годы борьба между унитариями и сепаратистами не прекращалась, и только в 1862 г. Аргентина стала формально единым государством. Поскольку провинции Аргентины как субъекты конфедерации (впоследствии федерации) образовались после создания государства (13 провинций образовались в 1821–1822 гг., 1 провинция в 1836 г., 8 провинций в 50-е годы XX в.), то Аргентина, как Мексика, Бразилия и другие латиноамериканские государства, не может считаться составным государством, и Буэнос-Айрес является в этом случае материнской столицей для столиц всех провинций страны.

На карте видно, что из 23 столиц провинций – субъектов федерации – 9 находятся на расстоянии различных ШС от Буэнос-Айреса и при определенных условиях (существенную роль, как в любом федеральном государстве, в сохранении единства страны будет играть политика центра) возможна их сецессия, тем более что история страны показывает, как сложно было объединить провинции Ла-Платы. Отметим, что в Аргентине, как, пожалуй, ни в какой другой стране, существуют сильные региональные партии, представленные на федеральном уровне.

самоуправление и каудилизм³⁸. В результате в 1826 г. была принята конституция, согласно которой страна становилась кон-

№	Адм. единица	Адм. центр	Площадь, кв. км	Население, 2007 г.	ШС
1	Катамарка (Catamarca)	Катамарка (San Fernando del Valle de Catamarca)	99 818	379 000	ШС
2	Формоса (Formosa)	Формоса (Formosa)	72 066	544 000	ШС
3	Ла Риоха (La Rioja)	Ла-Риоха (La Rioja)	92 331	336 000	ШС
4	Мендоса (Mendoza)	Мендоса (Mendoza)	150 839	1 674 000	ШС
5	Мисьонес (Misiones)	Посадас (Posadas)	29 801	1 079 000	2 МШ
6	Неукен (Neuquen)	Неукен (Neuquen)	94 078	535 000	ШС
7	Сан-Хуан (San Juan)	Сан-Хуан (San Juan)	86 137	671 000	2 ШС
8	Санта-Крус (Santa Cruz)	Рио-Гальегос (Rio Gallegos)	243 943	222 000	2 ШС
9	Сантьяго-дель-Эстеро (Santiago del Estero)	Сантьяго-дель-Эстеро (Santiago del Estero)	135 254	879 000	ШС
КОЭФФИЦИЕНТ ШС 9:25 = 0,36					

³⁸ От испанского слова caudillo – предводитель, вождь.

5.13. ПАРАГВАЙ



ФЛАГ ПАРАГВАЯ
С 1811 г.
(С ИЗМЕНЕНИЯМИ)

Официальное название: Республика Парагвай.

Площадь: 406,75 тыс. кв. км.

Столица: Асунсьон (Asuncion).

Население: 5,7 млн (2007 г.).

Этнический состав: гуарани — 89 %; другие индейцы — 2,7 %; белые — 4,7 %, другие — 3,6 %³⁹.

Религии: католики — 88,5 %; меннониты и другие протестанты — 5 %; другие — 6,5 % (1995 г.)⁴⁰.

Официальный(е) язык(и): испанский.

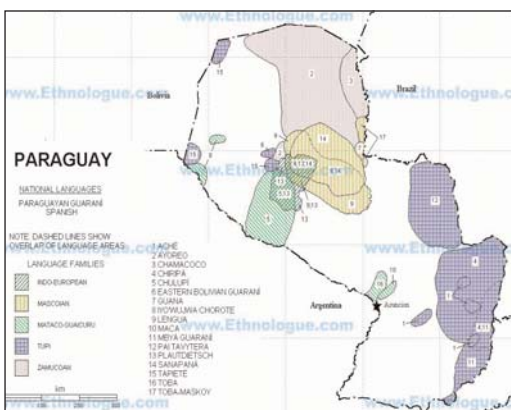
Государственное устройство: унитарная республика.

Административное деление: 17 департаментов и столичный округ. Итого: 17 единиц без столичного округа.

Коэффициент внутреннего ШС: 0,058.



Парагвай. Современная карта



Этносы Парагвая

Парагвай практически однонациональная страна. Современные парагвайцы — это в основном индейцы-гуарани, среди которых растворились сравнительно немногочисленные испанские поселенцы XVI–XVII вв. Как отмечает С.И. Брук, «малочисленность испанских поселенцев в Парагвае — во многом следствие существования здесь в XVII–XVIII вв. государства иезуитов, жестоко эксплуатирующего индейское население и практически изолировавших страну от внешнего мира»⁴¹.

По ШС наиболее вероятно отделение провинции Альто-Парагвай, составляющей 1/5 всей территории страны. А.с. провинции *г. Фуэрте Олимпто* находится на расстоянии МШ от Асунсьона.

Территория этой провинции вместе с северной частью провинции Бокьерон входила до начала 30-х годов прошлого века в состав Боливии (так называемая провинция Чако). После того как на территории Чако обнаружили запасы нефти, Парагвай развязал с Боливией так называемую Чацкую войну. В 1935 г. после кровавой трехлетней войны (250 000 убитых и раненых) 3/4 Большого Чако — более 130 000 кв. км — вошли в состав Парагвая. Отметим, что большинство парагвайских индейцев проживают в Чако. Они оставались независимыми до конца XIX столетия, тогда как индейцы восточной части страны были колонизированы столетием ранее.

³⁹ Брук С.И., с. 662.

⁴⁰ <http://www.worldstatesmen.org>

⁴¹ Брук С.И., с. 662.

№	Адм. единица	Адм. центр	Площадь, кв. км	Население, 2007 г.	ШС
1	Альто Парагвай (Alto Paraguay)	Фуэрте Олимпо (Fuerte Olimpo)	82 349	14 000	МШ
КОЭФФИЦИЕНТ ШС 1:17 = 0,058...					

5.14. УРУГВАЙ



ФЛАГ УРУГВАЯ
С 1830 г.

Официальное название: Восточная Республика Уругвай.

Площадь: 175 тыс. кв. км.

Столица: Монтевидео (Montevideo).

Население: 3,27 млн. (2007 г.).

Этнический состав: уругвайцы — 86 %; европейцы — 11 %; другие — 3 %⁴².

Религии: католики — 78,5 %, протестанты — 4,5 %, другие христиане — 3,5 %, иудеи — 0,9 %, другие конфессии и неверующие — 12,6 % (1997 г.)⁴³.

Официальный(е) язык(и): испанский.

Государственное устройство: унитарная республика.

Административное деление: 19 департаментов с ограниченной автономией, включая столичный. Итого: 18 единиц без столичного департамента.

Коэффициент внутреннего ШС: 0,166.

Поскольку Уругвай в основном мононациональная страна (уругвайцы — это потомки испанских переселенцев, смешавшихся в отдельных районах с небольшим числом индейцев и негров) с оптимальной площадью, то его раскол маловероятен. Но расположение его столицы *Монтевидео* не в центре страны, а на ее южной окраине, а административных центров трех северных департаментов (57 % территории страны, 1/10 населения) почти на северной границе страны не исключает с позиций феномена ШС теоретическую возможность их сепарации, или автономизации.



Уругвай. Современная карта

№	Адм. единица	Адм. центр	Площадь, кв. км	Население, 2007 г.	ШС
1	Артигас (Artigas)	Артигас (Artigas)	11 928	79 000	0,5 ШС
2	Сальто (Salto)	Сальто (Salto)	14 163	125 000	МШ
3	Ривера (Rivera)	Ривера (Rivera)	9 370	107 000	МШ
КОЭФФИЦИЕНТ ШС 3:18 = 0,166...					

⁴² Брук С.И., с. 692.

⁴³ <http://www.worldstatesmen.org>

5.15. БРАЗИЛИЯ



ФЛАГ БРАЗИЛИИ
С 1889 г.
(С НЕБОЛЬШИМИ
ИЗМЕНЕНИЯМИ)

Официальное название: Федеративная Республика Бразилия.

Площадь: 8,5 млн кв. км.

Столица: Бразилиа (Brasilia).

Население: 186,7 млн (2007 г.).

Этнический состав: белые — 54 %; мулаты и метисы — 39,9 %; черные — 5,4 %; азиаты — 0,5 %; индейцы — 0,2 % (1999 г.)⁴⁴.

Религии: католики — 74,3 %; протестанты — 24,4 %, буддисты — 0,3 %; иудеи — 0,2 %, мусульмане — 0,1 %; другие — 0,7 % (1995 г.)⁴⁵.

Официальный(е) язык(и): португальский.

Государственное устройство: федеративная республика.

Административное деление: 26 штатов и федеральный столичный округ.
Итого: 26 единиц без столичного округа.

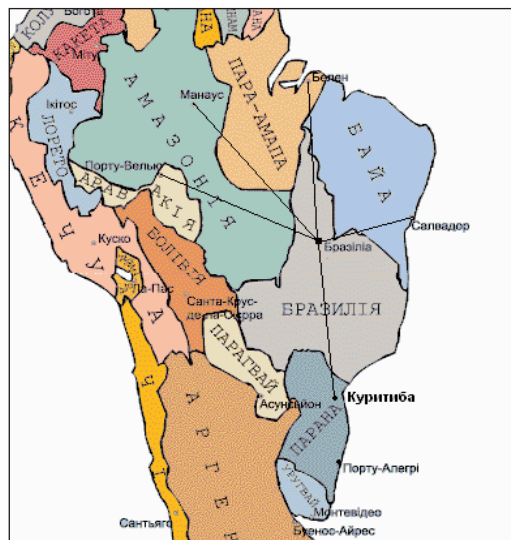
Коэффициент внутреннего ШС: 0,5.

Бразилия — самое большое и самое населенное государство Латинской Америки. Это многорасовая и многонациональная страна. Бразильский народ образован тремя большими этническими группами: европейцами, африканцами и индейцами. Смешавшись в течение веков, они дали невероятное многообразие этнических признаков. «В итоге почти невозможно описывать телосложение «типичного бразильца», коричневую кожу и рыжие волосы, светлые волосы и голубые глаза, и т.д.»⁴⁶. К сожалению, установились расовые стереотипы в обращении и иерархический порядок по отношению к людям с разным цветом кожи среди белых, метисов и чернокожих. Чернокожие считаются «подчиненными» у метисов, а белые ощущают себя «начальниками» над всей бесконечной палитрой цветов⁴⁷.

Будучи колонией Португалии до 1822 г., Бразилия стала федеративным государством в 1889 г. после принятия конституции по образцу конституции США. Провинции были преобразованы в штаты, а вместо старой столицы государства г. Рио-де-Жанейро в месте, близком к географическому центру страны, должна была быть основана новая столица. Новая столица Бразилии была построена через 69 лет и получила название по имени страны. Город *Бразилиа* находится на расстоянии ШС от старых столиц *Рио-де-Жанейро*

и *Салвадора* — самой первой столицы Бразилии (с 1549 по 1763 гг., когда Бразилия была еще португальским генерал-губернаторством). *Бразилиа* находится в ШС не только от старых столиц государства, но и от столиц 12 штатов (см. таблицу и карту).

Как подчеркивают львовские аналитики, Бразилия является федеративной республикой, а полиэтнические федерации имеют тенденцию к разделению на отдельные национальные государства, тем более что штаты Бразилии довольно точно очерчивают этнические территории ко-



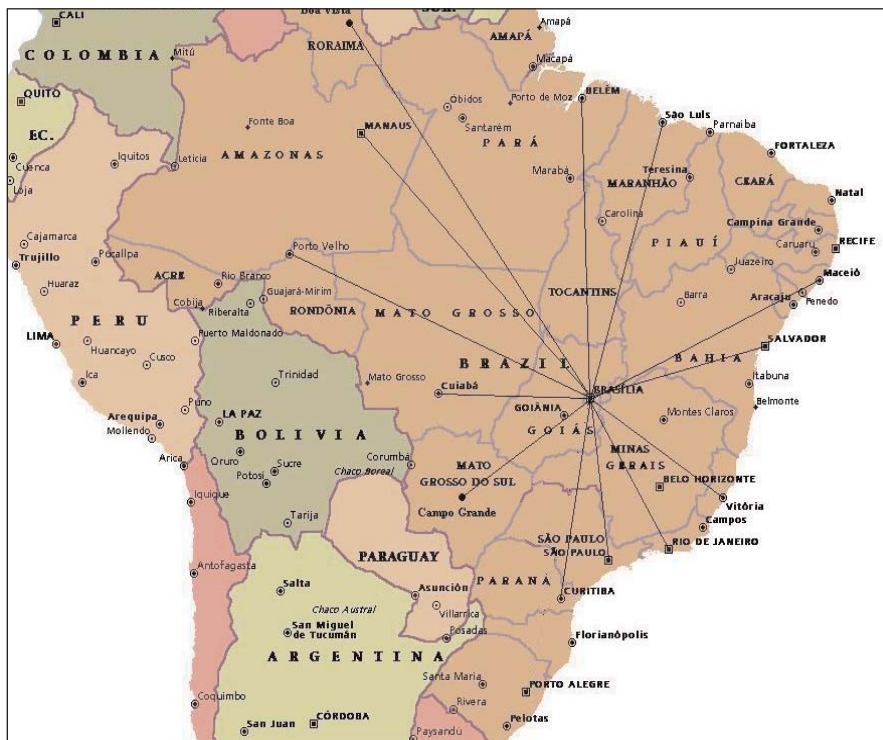
Распад Бразилии по прогнозу львовских аналитиков

⁴⁴ <http://www.worldstatesmen.org>

⁴⁵ Там же.

⁴⁶ <http://www.tlfg.ulaval.ca/axl/amsudant/bresil.htm>

⁴⁷ Там же.



Федеративная республика Бразилия. Современная карта

ренного населения и зоны влияния новых этнических формаций. Львовские политологи прогнозируют образование на территории Бразилии следующих государств.

Государство метисов Пара-Амапа — штаты Пара и Амапа. Столица — город Белен (а.д. штата Пара).

Государство мулатов Байя — штаты Мараньян, Пиауи, Пернамбуку, Сеара, Алагоас, Риу-Гранди-ду-Норти, Параиба, Баия, Сержипи. Столица — город Салвадор (исторический и современный а.д. штата Баия).

Государство бразильцев Бразилия — штаты Минас-Жерайс, Мату-Гросу-ду-Сул, Гояс, Эспириту-Санту, Сан-Паулу, Рио-де-Жанейро, федеральный округ Бразилиа. Поскольку существует сильное соперничество между Сан-Паулу и Рио-де-Жанейро, столица, вероятно, останется в городе Бразилиа.

Государство населения южных штатов Парана — штаты Риу-Гранди-ду-Сул, Санта-Катарина, Парана. Самая вероятная столица — город Порту-Алегри, который является центром сепарационных процес-

сов, хотя возможно, что столицей будет город Куритиба — политический центр потомков индейского населения Южной Бразилии.

Государство индейцев амазонских лесов Амазония — штаты Амазонас, Рорайма, Мату-Гросу. Столица — административный центр штата Амазонас город Манаус.

Государство араваков Аравакия — штаты Акри и Рондония. Столица — а.д. Рондонии город Порту-Велью⁴⁸.

По феномену ШС этот прогноз имеет основание, так как между пятью предполагаемыми столицами новых государств и г. Бразилиа мы наблюдаем разные ШС. Помимо указанных львовскими аналитиками столиц штатов, в Бразилии есть еще 8 критических точек — главных городов штатов, находящихся на расстоянии различных ШС от столицы страны (см. таблицу и карту).

Обратим внимание, что наибольший сепаратизм наблюдается в южных штатах, где существует Движение за независимость Пампы (пампа, пампасы с языка

⁴⁸ Этнополитическая карта XXI века. — <http://svit21.narod.ru/ampd2.html>

№	Адм. единица	Адм. центр	Площадь, кв. км	Население, 2007 г.	ШС
1	Рио-де-Жанейро (Rio de Janeiro)	Рио-де-Жанейро (Rio de Janeiro)	43 910	15 558 000	ШС
2	Баия (Bahia)	Салвадор (Salvador)	567 295	13 887 000	ШС
3	Парана (Parana)	Куритиба (Curitiba)	199 709	10 350 000	ШС
4	Пара (Para)	Белен (Belem)	1 253 165	6 708 800	1,5 ШС
5	Мараньян (Maranian)	Сан-Луис (Sro Luis)	333 366	5 954 100	1,5 ШС
6	Эспириту-Санту (Espirito Santo)	Виттория (Vityria)	46 184	3 304 200	ШС
7	Амазонка (Amazonas)	Манаус (Manaus)	1 577 820	3 097 100	2 ШС
8	Алагоас (Alagoas)	Масейо (Maceio)	27 933	2 951 600	1,5 ШС
9	Мату-Гросу (Mato Grosso)	Куяба (Cuiaba)	906 807	2 704 300	2 МШ
10	Сан-Паулу (San Paulo)	Сан-Паулу (Sro Paulo)	248 809	39 307 500	2 МШ
11	Мату-Гросу-Ду-Сул (Mato Grosso do Sul)	Кампо-Гранде (Campo Grande)	358 159	2 202 100	2 МШ
12	Рондония (Rondonia)	Порту-Вельо (Porto Velho)	238 513	1 482 900	2 ШС
13	Рорайма (Roraima)	Боа-Виста (Boa Vista)	225 116	368 900	2,5 ШС
КОЭФФИЦИЕНТ ШС 13:26 = 0,5					

индейцев кечуа — равнины в Южной Америке) — Movimento pela Independencia Рампа, цель которого выход из Федеративной республики Бразилия штатов Парана, Санта-Катарина, Рио-де-Жанейро и образование Федеративной Республики Пампас⁴⁹. Основа движения — экономические и культурные противоречия южных штатов с другими штатами государства. Лидеры движения подчеркивают, что ресурсы наиболее богатых штатов (Рио-де-Жанейро, Рио-Гранди-ду-Сул) используются федеральным правительством в пользу других регионов страны и что «консерватизм является бразильским раком». К тому же культура трех самых южных штатов Бразилии (Рио-де-Жанейро, Рио-Гранди-ду-Сул, Санта-Катарина и Парана) больше связана с культурами Уругвая и Аргентины, чем с культурами остальной части Бразилии. В 70-е годы два из наиболее богатых бразильских штатов Санта-Катарина и Рио-Гранди-ду-Сул, населенных преимущественно потомками выходцев из Европы, дважды объявляли о своей независимости, но пар-

ламент страны убеждал их не настаивать на своем выходе из федерации во избежание гражданской войны. Между столицей штата Санта-Катарина городом Флорианополис и столицей второго штата Порту-Алегри и Бразилия ШС нет. Не поэтому ли данные мятежные штаты до сих пор входят в бразильскую федерацию?



ФЛАГ
ГОСУДАРСТВА АКР
1902–1903 гг.

РЕСПУБЛИКА АКР

Акр — спорная область на границе Бразилии и Боливии в бассейне р. Амазонка. В соответствии с соглашением 1867 г. область вошла в состав Боливии, но разразившийся в конце XIX в. резиновый бум привлек в Акр тысячи бразильских иммигрантов, которые скоро сформировали свое собственное правительство и стали игнорировать декреты из *Ла-Паса* (по примеру штата Техас в Северной Америке). Пытаясь восстановить власть, боливийцы основали город *Акра Порта*. На-

⁴⁹ <http://pampas.cjb.net>

пряженность между двумя общинами продолжала усиливаться, и в мае 1889 г. бразильские иммигранты провозгласили Акр независимой республикой. Бразилия дипломатично проигнорировала декларацию, и сепаратисты Акра оказались без поддержки. В 1901 г. боливийское правительство сдало в аренду область Акр группе американских инвесторов, что привело к вспышке военных действий. Бразильцы организовали партизанские отряды численностью 2000 человек под предводительством Х. Кастро. Кастро победил боливийцев в нескольких сражениях и выиграл

решающую победу в январе 1903 г. Затем Кастро был объявлен президентом Республики Акр. 17 января боливийские и бразильские правительства подписали соглашение, по которому Акр переходил к Бразилии. Формально Бразилия аннексировала Республику Акр 25 февраля 1904 г.⁵⁰ По ШС возникновение Республики Акр и ее последующая сецессия вполне закономерны. Между столицей республики Акр г. Рио-Бранко (бывший Акра Порта) и столицей Боливии г. Сукре⁵¹ — ШС. А между Рио-де-Жанейро и Рио-Бранко — 2 ШС.

5.16. ГАЙАНА



ФЛАГ ГАЙАНЫ
С 1966 г.

Официальное название: Кооперативная Республика Гайана.

Площадь: 214,9 тыс. кв. км.

Столица: Джорджтаун (Georgetown).

Население: 886 тыс. (2007 г.).

Этнический состав: гайянце-индопакистанцы — 51 %; гайянце-креолы — 42 %; индейцы — 0,4 %; карибские племена — 0,3 %; аравакские племена — 0,1 %; другие — 6,2 %⁵².

Религии: христиане — 57 %, индуисты — 33 %; мусульмане — 9 %; другие — 1 %⁵³.

Официальный(е) язык(и): английский (де-факто).

Государственное устройство: унитарная республика.

Административное деление: 10 округов. Итого 10 единиц.

Коэффициент внутреннего ШС: 0,1.

Гайана, бывшая колония Великобритании Британская Гвиана, стала независимым государством 26 мая 1966 г. Население Гайаны сложилось в результате ввоза рабов из Африки для работ на плантациях, а после отмены работорговли — рабочей силы из Индии. В настоящее время подавляющую часть жителей Гайаны образуют две крупнейшие этнические группы: англоязычные гайянце (называемые в Гайане креолами) — потомки африканских рабов, частично смешавшихся с европейцами и с небольшим числом выходцев

из Азии (42,5 %), и потомки выходцев из Индии (51,2 %)⁵⁴.

Интересы выходцев из Азии и индейцев выражает Народная Прогрессивная партия (People's Progressive Party, PPP), а интересы афро-гайянце — Национальный Народный Конгресс (People's National Congress/Reform, PNC/R). Когда к власти приходит PPP, афро-гайянце подвергаются дискриминации, когда PNC/R — наоборот. Непримируемость этих партий вызывает рост напряженности и увеличивает вероятность раскола страны.

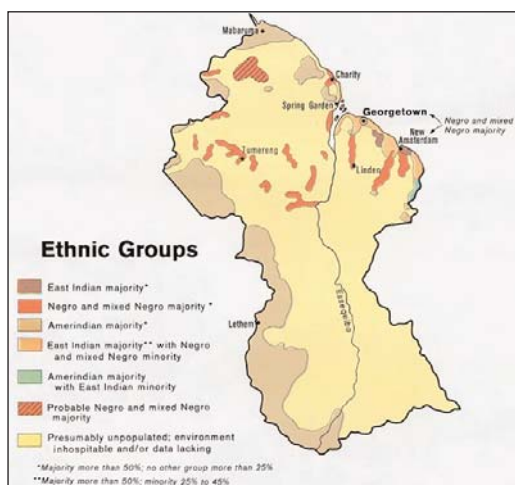
⁵⁰ <http://www.buckyogi.com/footnotes>

⁵¹ Город Сукре был столицей Боливии до 1898 г., с 1898 г. фактической столицей Боливии стал г. Ла-Пас. А провозглашение Республики Акр состоялось в мае 1889 г., поэтому материнской столицей г. Рио-Бранко является Сукре наряду с Рио-де-Жанейро.

⁵² Брук С.И., с. 619.

⁵³ <http://www.state.gov/r/pa/ei/bgn/1984.htm>

⁵⁴ Брук С.И., с. 619.



Этносы Гайаны

Население Гайаны сосредоточено в основном в узкой прибрежной полосе. Во всех остальных районах, на территории влажных тропических лесов, живет несколько десятков тысяч человек, главным образом индейцы аравакских и карибских племен. В последние годы среди них растет движение за национально-культурное равноправие, которое невозможно без закрепления за коренными народами прав на территорию и подземные богатства.



Гайана. Современная карта

При развитии этого движения, возможно, произойдет автономизация округов, населенных преимущественно коренными народами. В первую очередь это провинция Уппер Такуту — Уппер Эссекибо (бывшая пров. Рипунуни), а.ц. которой Летен находится на расстоянии МШ от столицы страны г. Джорджтауна.

№	Адм. единица	Адм. центр	Площадь, кв. км	Население, 2007 г.	ШС
1	Уппер Такуту — Уппер Эссекибо (Upper Takutu — Upper Essequibo)	Летен (Lethem)	57 790	18 000	МШ
КОЭФФИЦИЕНТ ШС 1:10 = 0,1					

5.17. КАНАДА



ФЛАГ КАНАДЫ
С 1965 г.

Официальное название: Канада.

Площадь: 9,976 млн. кв. км.

Столица: Оттава (Ottawa).

Население: 32 млн. (2007 г.).

Этнический состав: англоканадцы — 39 %, франкоканадцы — 26 %, индейские народы — 1,6 %⁵⁵.

Религии: католики — 41,8 %; протестанты — 39,7 %; православные — 1,9 %; иудеи — 1,3 %; мусульмане — 1 %; индуисты — 1 %; буддисты — 0,8 %; другие — 1,6 %; неверующие — 10,9 % (2000 г.)⁵⁶.

Государственный(е) язык(и): английский, французский.

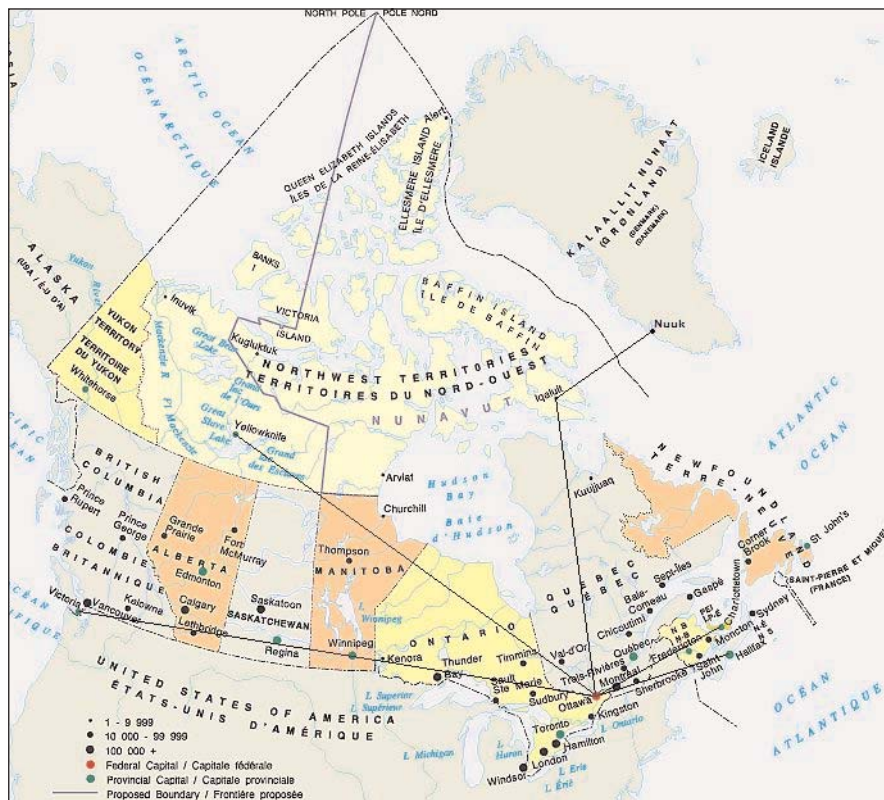
Государственное устройство: федеративное государство.

⁵⁵ Брук С.И., с. 636–637.

⁵⁶ <http://www.worldstatesmen.org>

Административное деление: 10 провинций, 3 территории с ограниченным самоуправлением. Итого: 13 единиц.

Коэффициент внутреннего ШС: 0,384.



Канада. Современная карта

Канада — федеративное государство в составе британского Содружества — образована 1 июля 1867 г., когда британские колонии получили статус доминиона. Но в колониальном освоении территории Канады сначала преуспели французы. В 1605 г. на побережье Аркадии (ныне Новая Шотландия) был заложен *Порт-Роуаль*, а в 1608 г. был основан *Квебек*, ставший позднее ядром французской колонии Новая Франция. В результате поражения Франции в Семилетней войне 1756–1773 гг. Новая Франция перешла в собственность англичан. Часть Новой Франции стала колонией Квебек, другая вошла в состав английской колонии в Канаде — Новой Шотландии, а на остальной территории были созданы индейские резервации. Пытаясь создать из своих канадских колоний оплот

для борьбы с восставшими тринадцатью североамериканскими штатами, в 1774 г. английское правительство значительно увеличило провинцию Квебек: она стала занимать огромную территорию вплоть до рек Огайо и Миссисипи.

Экономическое развитие канадских провинций привело к тому, что они стали требовать большей политической самостоятельности и участия жителей в управлении. Исходя из этого, а также учитывая угрозу революционизирующего воздействия североамериканских независимых штатов, в 1791 г. английский парламент объявил об объединении всех оставшихся английских колоний в единое владение Британская Северная Америка во главе с генерал-губернатором и с резиденцией в *Кебеке*⁵⁷. Причем сама провинция Квебек

⁵⁷ В.А. Тишков. Л.В. Кошелев. История Канады. — М., 1982. — С. 51.

была поделена на Нижнюю и Верхнюю Канаду, а г. Квебек, помимо местопребывания генерал-губернатора, стал и резиденцией губернатора Нижней Канады. Таким образом, можно утверждать, что, несмотря на самостоятельность канадских провинций до их объединения, а.ц. этих колоний был Квебек. Дальнейшее развитие канадских провинций привело к их экономической и политической интеграции в федеративное государство (доминион) Канада со столицей в новом городе Оттава в 1867 г.

В 1867 г. британские колонии Новый Брансуик (*Фредериктон*), Новая Шотландия (*Галифакс*) и Канада, состоящая из провинций Онтарио (*Торонто*) и Квебека (*Квебек*), объединились в самоуправляющуюся Канадскую конфедерацию. В 1869 г. к ним присоединилась Манитоба (*Виннипег*), в 1870 г. — Северо-Западные территории (с 1967 г. столица *Йеллоунайф*), в 1871 г. — колония Британская Колумбия (*Виктория*), в 1873 г. — о-в Принс-Эдуард (*Шарлоттаун*), в 1898 г. — Территория Юкон (с 1952 г. — столица *Уайтхорс*), в 1905 г. — Саскачеван (*Реджайна*) и Альберта (*Эдмонтон*), в 1999 г. — Нунавут (*Иквалу*). Причем Манитоба, Юкон, Саскачеван, Альберта и Нунавут образовались путем поэтапного разделения огромных Северо-Западных территорий. В 1949 г. к Канаде присоединился британский доминион Ньюфаундленд (*Сент-Джонс*), с 2001 г. называется Ньюфаундленд и Лабрадор, образованный еще в 1855 г. и по референдуму 1869 г. отказавшийся присоединиться к Канаде.

Таким образом, Канада — это сложно-составное государство, а Оттава является материнской столицей только для столиц провинций и территорий, ставшими таковыми после образования доминиона Канада.

Единой общеканадской нации не существует. «Канаду населяют более 80 народов, которые можно объединить в четыре группы: коренные народы (индейцы и эскимосы), англоканадцы, франкоканадцы и все остальное население страны

(в своем большинстве относящиеся к так называемым переходным группам)»⁵⁸. Национальные отношения в стране весьма напряжены, особенно между англоканадцами и франкоканадцами. Наиболее активную борьбу за создание независимого государства ведет, как известно, Квебек. В 1995 г. состоялся референдум, на котором за образование независимого государства проголосовало 49,4 % избирателей, против — 50,6 %. Но и в других провинциях Канады раздаются голоса за отделение. Например, западные провинции выдвигают политические, экономические и культурные требования, способствующие отделению. В 1980 г. юристом Дугласом Кристи (*Christie*) было основано движение Западная Канадская Концепция (*Western Canada Concept*), поставившее целью добиваться независимости западных канадских провинций. По мнению Кристи, независимая Западная Канада была бы самым богатым и свободолобивым государством мира»⁵⁹.

Среди политических причин называются преобладание в федеральных властных структурах представителей Онтарио и Квебека, которые занимают почти две трети мест в Палате общин и, следовательно, выбирают правительство. Экономические причины: запад, имея 27 % населения, производит 52 % валового национального продукта в рыболовстве, лесоводстве, сельском хозяйстве и 90 % в нефтяном производстве. Запад дает Оттаве больше, чем получает. Альберта и Британская Колумбия теряют миллиарды долларов из-за уравниловки в межправительственном перемещении финансовых фондов. И, наконец, культурные причины самоопределения. «Культура — сущность нации. Культурные причины для западной независимости глубже, и их труднее определить, но они еще более важны. Очень немногие люди имеют смелость, чтобы указать на эту проблему, потому что это — то место, где Канада наиболее слаба. Элита поэтому сделала ее запретной темой»⁶⁰.

⁵⁸ Брук С.И., с. 634.

⁵⁹ Encyclopedia of modern separatist movements / Christopher Hewitt and Tom Cheetham, 2000, p. 319.

⁶⁰ См. сайт — <http://www.westcan.org>

Согласно феномену ШС, наиболее вероятно появления на карте Канады 5 новых столиц. Из западных провинций это *Виктория*, а.ц. Британской Колумбии, и *Йеллоунайф*, а.ц. Северо-Западной Провинции, расположенные от *Оттавы* на расстоянии 3,5 и 3 ШС. На севере — это находящийся в 2 ШС от *Оттавы г. Иквалу*, а.ц. молодой провинции Нунавут, образованной в 1999 г. и населенной главным образом индейцами инуитами (отметим, что материнской столицей *Иквалу*, помимо *Оттавы*, является и *Нуук* — а.ц. самоуправляемой Гренландии, населенной преимущественно инуитами, находящийся на расстоянии 2 МШ от *Иквалу*). А на востоке — это находящиеся в ШС от *Оттавы Галифакс*, а.ц. Новой Шотландии, и *Шарлоттаун*, а.ц. провинции Остров Принца Эдуарда, со значительной долей французского населения. Напомним, что на территории этих провинций находилась первая французская колония в Канаде — Аккадия.

Что касается *Квебека*, сепаратистское движение в котором существует с 60-х годов, и который сам по себе стал мировым символом сепаратизма, то он не находится на расстоянии ШС от *Оттавы*, поэтому, как это ни парадоксально звучит, возможно, что Квебек даже в случае сецессии западных провинций Канады не отделится от *Оттавы*. Помимо ШС этому могут способствовать сращение франкоязычных и

англоязычных элит, активно происходящее в последние годы, бедные сырьевые ресурсы Квебека и стремительное падение рождаемости. «До середины XX века франкоговорящее население Квебека показало феноменальный демографический скачок, благодаря исключительной рождаемости: рождение в среднем восьми детей в семье в XVII–XVIII вв. и шести детей в XIX в. В XX в. рождаемость стала падать, сначала медленно, а затем, начиная с 60-х гг., стремительно. С 1970 г. показатель рождаемости упал ниже цифры, необходимой для воспроизводства поколений, то есть менее 2,1 детей на семью. В Квебеке теперь один из наиболее низких в мире демографический показатель рождаемости: 1,43 ребенка у франкоговорящих, 1,37 — для англоязычных и 1,66 — для других. В 1951 г. в Квебеке проживало 29 % канадского населения; в 1961 г. — 28,8 %; в 1986 г. — 25,6 %; в 1991 — 24,7 % и в 2001 — 19,5 %. Это означает постоянное уменьшение франкоговорящих в федеральном Парламенте, Совете Министров, в федеральном государственном управлении, в армии, в магистратуре, и т.д. Уже теперь в английской Канаде слышатся голоса, требующие отменить *Закон об официальных языках* федерального правительства»⁶¹.

Но поскольку Квебек — это один из учредителей канадской конфедерации, и *От-*

№	Адм. единица	Адм. центр	Площадь, кв. км	Население, 2007 г.	ШС
1	Новая Шотландия (Nova Scotia)	Галифакс (Halifax)	55 490	902 000	ШС
2	Остров Принца Эдуарда (Prince Edward Island)	Шарлоттаун (Charlottetown)	5 657	145 000	ШС
3	Нунавут (Nunavut)	Иквалу (Iqaluit)	2 201 400	32 000	2 ШС
4	Северо-Западные Провинции (Northwest Territories)	Йеллоунайф (Yellowknife)	1 178 283	44 000	3 ШС
5	Британская Колумбия (British Columbia)	Виктория (Victoria)	948 596	4 160 000	3,5 ШС
КОЭФФИЦИЕНТ ШС 5:13 = 0,384...					

⁶¹ <http://www.tlfq.ulaval.ca/axl/amnord/canada.htm>

тава не является материнской столицей для *Квебека*, возможный выход его из Канады не противоречит феномену ШС, как и выход других провинций-учредителей.

В особом положении находится провинция Ньюфаундленд и Лабрадор (площадь — 404 тыс. кв. км, население — 509 тыс. человек; 2004 г.), которая стала доминионом раньше Канады и присоеди-

лась к ней только после Второй мировой войны. Как отмечают авторы «Этнополитической карты XXI века», «Ньюфаундленд так и не стал настоящей Канадой (ни английской, ни французской), оставшись страной потомков английских рыбаков. Поэтому во время разделения Канады самостоятельность Ньюфаундленда естественна и очевидна»⁶².

5.18. США



ФЛАГ США
С 1777 г.
(С ИЗМЕНЕНИЯМИ)

Официальное название: Соединенные Штаты Америки.

Площадь: 9,36 млн кв. км.

Столица: Вашингтон (Washington).

Население: 293,3 млн (2004 г.).

Этнический состав: белые — 70,5 %; испанцы — 12,5 %; черные — 12,3 %; азиаты — 3,8 %; индейцы и эскимосы Аляски — 0,9 %; гавайцы и жители островов Тихого Океана — 0,3 %; другие — 4 % (2000 г.)⁶³.

Религии: протестанты — 57,9 %; католики — 21 %; другие христиане — 6,4 %; иудеи — 2,1 %; мусульмане — 1,9 %; другие — 2 %; неверующие — 8,7 % (1995 г.)⁶⁴.

Официальный(е) язык(и): на федеральном уровне официального языка нет. В 28 штатах английский язык является официальным, в 22 штатах статус официального языка не определен.

Государственное устройство: федеративное государство.

Административное деление: 50 штатов и столичный федеральный округ. Итого: 50 единиц без столичного округа.

Коэффициент внутреннего ШС: 0,3.

4 июля 1776 г. 13 английских колоний на восточном побережье Америки подписали декларацию, провозгласившую их отделение от метрополии и образование Соединенных Штатов Америки. Этими колониями были Коннектикут (*Хартфорд*), Делавэр (*Довер*), Джорджия (*Атланта*), Мэриленд (*Аннаполис*), Массачусетс (*Бостон*), Нью Хэмпшир (*Конкорд*), Нью-Джерси (*Трентон*), Нью-Йорк (*Олбани*), Северная Каролина (*Роли*), Пенсильвания (*Харрисберг*), Род-Айленд (*Провиденс*), Южная Каролина (*Колумбия*), Виргиния (*Ричмонд*).

После принятия Декларации независимости и создания конфедерации из 13 штатов временной столицей этого рыхлого государственного образования, не

имеющего президента, стал город *Филладельфия*. Развитие под влиянием войны за независимость и постоянной внешней

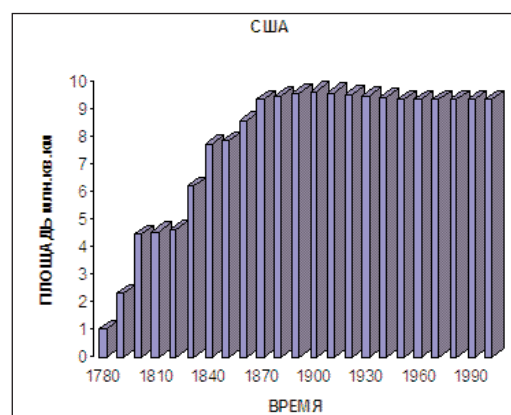
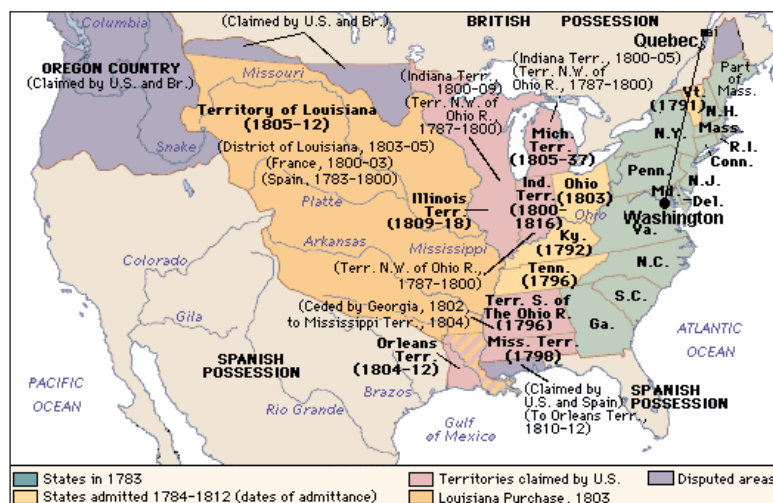


График динамики территории США

⁶² <http://svit21.narod.ru/ampn1.html>

⁶³ <http://www.worldstatesmen.org>

⁶⁴ Там же.



Рост территории США

угрозы конфедерации в федерацию с сильным политическим центром и единым правителем — президентом поставило вопрос о постоянной столице государства. В 1790 г. решено было основать ее посередине между северными и южными штатами на берегу судоходной реки Потомак, неподалеку от атлантического побережья. В честь первого президента ее назвали *Вашингтоном*. *Вашингтон* стал столицей США в 1800 г. после переезда в него из *Филадельфии* резиденции президента и парламента. Выбирая место для новой столицы, американские правители исходили, как и правители других государств в подобных случаях, из соображений геополитического и экономического удобства. Но интересно, как эти факторы целесообразности поразительно совпадают с феноменом ШС! Вот и в данном случае с позиций этого феномена у американцев иного выбора просто не было, так как между *Квебеком*, а.д. Британской Северной Америки, и *Вашингтоном* — ШС.

На Соединенные Штаты — молодое, развивающееся государство — не могло не оказать влияние присутствие на их южных рубежах огромной испанской колонии — вице-королевства Новая Испания. Это влияние сказывалось в основном на южных штатах, в которых, в отличие от буржуазного Севера, процветали патриархально-феодалные порядки и рабство. А с позиций феномена ШС эта

взаимосвязь цивилизаций выражается в том, что между *Мехико* и *Вашингтоном* — 3 ШС.

В дальнейшем рост территории США происходил или за счет прямой военной аннексии, или путем покупки колоний России, Франции, Испании, на территориях которых создавались *штаты* — субъекты федеративного государства США. Причем столицами этих штатов становились не а.д. соответствующих колоний, как это было в случае с колониями Англии, а новые города. Поэтому *Вашингтон* является материнской столицей для столиц всех последующих 37 штатов США, за исключением столицы штата Нью-Мексико г. *Санта-Фе*, который был а.д. мексиканской колонии, и столицы пятидесятого штата — Гавайские о-вов — г. *Гонолулу*. Гавайи были колонизированы США в 1893 г., а до этого с 1795 г. на островах существовало Гавайское королевство, столицей которого с 1845 г. была *Гонолулу*. Поэтому возможное отделение Гавайи, о котором говорят львовские аналитики, не противоречит феномену ШС, хотя *Гонолулу* и не находится на расстоянии ШС от *Вашингтона*. А в случае с *Санта-Фе* такое отделение имеет еще большие шансы, поскольку между столицей штата Нью-Мексико и *Вашингтоном* — 2,5 ШС.

США — первая в истории федерация, пример которой положил начало образованию федеративных государств во всем



Испанские колонии в Северной Америке нач. XIX в.

мире. Но, как и любая федерация, особенно имеющая территорию во много раз превышающую оптимальную, федерация США является неустойчивым государственным образованием. Отсутствие внешних врагов, заставляющих сплачиваться такого рода государства, рост самосознания населения субъектов федеративного государства, которое стимулируется экономическим развитием, безусловно, неравномерным в различных регионах федерации, наложение соответствующих этнических, религиозных, культурных факторов неизбежно будут углублять противоречия между центром и регионами (штатами) и давать им повод для возникновения сепаратистских настроений.

Учтем при этом традиционные американский индивидуализм и свободолюбие, хорошо выраженные классиком американской поэзии Уолтом Уитменом в стихотворении «Штатам»:

«Говорю всем Штатам, и каждому из них, и любому городу в Штатах:

«Побольше противься — подчиняйся поменьше».

Неразборчивое послушание — это полное рабство,



ФЛАГ КОНФЕДЕРАТИВНЫХ ШТАТОВ АМЕРИКИ 1861–1863 гг.

А из полного рабства нация, штат или город не возвратятся к свободе»⁶⁵.

Поэтому в США внутри отдельных штатов время от времени возникают сепаратистские настроения. Са-

мая большая волна сецессии началась 20 декабря 1860 г. с принятием Южной Каролиной Ордонанса о выходе из США. За ней последовали Миссисипи, Флорида, Алабама, Джорджия, Луизиана, Техас, Арканзас, Северная Каролина, Виржиния, Теннесси, Миссури, Кентукки. 11 марта 1861 г. была принята Конституция Конфедеративных Штатов Америки, в которой рабство объявлялось «естественным состоянием». Столицей нового государства стал *Ричмонд*, столица штата Виржиния, находящийся от Вашингтона на расстоянии 130 км⁶⁶. Но если бы столицей конфедерации стал город, находящийся в ШС от *Вашингтона*, то, может быть, ход истории США был бы иным. Как известно, несмотря на временные успехи в начале войны, войска конфедератов к весне 1865 г. были разгромлены, и США в результате самой кровопролитной в истории страны гражданской войны подавили первую волну сецессии. В данном случае прослеживается интересная параллель с римской историей. Как известно, Рим как государство также образовался на основе разнообразных союзов с италийскими городами и общинами. Но эти общины были в неодинаковом с Римом положении. У них не было гражданских прав, отсюда вытекала и их экономическая бесправность. В конце 91 г. до н. э. началась так называемая Союзническая война, продолжавшаяся три года — «одна из самых кровопролитных войн во всей римской истории. Это была война и вместе с тем восстание, где тесно переплелись

⁶⁵ Лонгфелло Г., Уитмен У., Дикинсон Э. (БВЛ). — М., 1975. — С. 170.

⁶⁶ Более удачным был выбор столицы конфедерации столицы Алабамы г. Монтгомери, находящегося на расстоянии 1104 км от Вашингтона (не шаг столиц, но зато на расстоянии, большем МШ), который был столицей с 4 февраля по 20 мая 1861 г.).

военные, политические и социальные требования, что придало ей особенное ожесточение»⁶⁷. Восстание охватило южную и среднюю часть Италии. Наличие общего врага сплотило италиков, и они создали свое государство — федеративную *Италию*, столицей которой стал г. *Коринфий*, находящийся в 120 км от *Рима*. На первых порах италики, как и американские конфедераты, одерживали победы. Но Рим, мобилизовав все ресурсы — военные и политико-дипломатические (путем некоторых уступок единство италиков было разрушено), в конце концов одержал победу. Восстание было подавлено, но, удивительное дело: цель восставших была достигнута! Рим вынужден был во избежание будущих осложнений дать италикам права римского гражданства.

В формировании населения США решающая роль принадлежит иммиграции. Когда в 1980 г. впервые в истории страны был проведен опрос по этническому происхождению, 21,5 % отнесли себя к потомкам англичан и уэльсцев, 21 % — немцев, 21 % — ирландцев, 5,6 % — итальянцев, 4,3 % — шотландцев, 3,5 % — поляков, 3,3 % — мексиканцев, 3,2 % — индейцев, 2,7 % — голландцев и т.д.⁶⁸. Поэтому, учитывая молодость страны и продолжающуюся иммиграцию, особенно из Латинской Америки, говорить об особом американском этносе не приходится. Помимо волны иммигрантов, складыванию единого этноса препятствуют большие региональные различия, возникшие как вследствие географической неоднородности, так и из генезиса американского государства. Исторически политическим и культурным ядром нового государства стала Новая Англия. Вместе с завоеванием или приобретением новых земель в Соединенных Штатах усиливались региональные различия. Французская Луизиана, испанские Флорида, Калифорния и Техас, обширные индейские территории внесли значительный «чужой» компонент в англосаксон-

скую культуру США. Со временем это влияние усилилось. Как пишет Л.В. Смирнягин, «американской культуре присуще на редкость яркое региональное самосознание граждан, в силу которого они четко ассоциируют себя с определенным районом или даже местностью своей страны, именно ему или ей адресуют в первую очередь свой патриотизм и постоянно противопоставляют себя, порой весьма жестко, другим районам страны и их жителям»⁶⁹.

Согласно прогнозам американского Статистического бюро (US Census Bureau), в первой половине XXI века население США значительно вырастет. При этом прирост населения практически целиком будет обеспечиваться за счет национальных меньшинств. Если в 2000 г. в США насчитывалось 2/3 белых американцев, то в середине XXI века их будет меньше половины — 46 % населения. Столь пессимистичный прогноз для белых связан со старением населения и низкими показателями рождаемости среди выходцев из Европы и их потомков.

Количество испаноязычных американцев к 2050 году вырастет с нынешних 15 % до 30 %. Прирост будет обеспечен высокой рождаемостью (соответствующие показатели у латиноамериканцев в 2 раза выше, чем у их белых сограждан) и массовой иммиграцией из Латинской Америки, прежде всего из соседней Мексики.

Доля американцев азиатского происхождения вырастет с нынешних 5 % до 9 %, что будет достигнуто за счет массовой иммиграции, преимущественно из Китая и Индии. Количество черных американцев увеличится почти в два раза, однако их доля в общей массе населения увеличится незначительно — с нынешних 14 % до 15 %⁷⁰.

Эксперты не исключают, что изменение этнической мозаики в США может способствовать распаду Соединенных Штатов на несколько государств по линиям восток — запад и север — юг⁷¹. О возможном

⁶⁷ История Древнего Рима. Под ред. В.И.Кузицина. — М., 1981, с. 138.

⁶⁸ Брук С.И., с. 679.

⁶⁹ Смирнягин Л.В. Районы США. — М., 1989. — С. 3–4.

⁷⁰ <http://www.census.gov/Press-Release/www/rele>

⁷¹ См., например, *Поликарпов В.С. Закат Америки.* — СПб.-Ростов-На-Дону-Таганрог, 1999.

распаде США пишет и С. Хантингтон, опубликовавший свой прогноз в недавно вышедшей книге «Who We Are: Challenges to American National Identity» («Кто мы есть: вызовы американскому национальному самосознанию»). Он фактически предсказывает Америке столкновение цивилизаций внутри самой страны. Речь идет прежде всего об испаноговорящих и англоговорящих жителях США. По словам Хантингтона, растущая волна иммиграции из Латинской Америки (вопреки распространенному мнению о том, что это благо для экономики США) разделит страну на два лагеря, две культуры и, по сути, на две цивилизации, столкновение которых и произойдет в итоге.

В настоящее время в США действует ряд сепаратистских партий и движений, которые фундаментальная *Энциклопедия современных сепаратистских движений*⁷² делит по расовому признаку: белый сепаратизм и черный сепаратизм. Эти движения предлагают территориальное разделение рас. Например, в декабре 1984 г. Национальная Ассоциация Белых Людей (The National Association of White People) издала карту, на которой США разделены на Новую Африку, Западный Израиль, Франконию, Верхнюю Калифорнию, Новую Кубу и Минорию (Minoria). Афроамериканские сепаратисты выдвигают планы образования своего государства из южных штатов. Так, движение Республика Новой Африки (Republic of New Africa — RNA), основанная в марте 1968 г., призвала образовать независимое государство афроамериканцев из штатов Алабама, Джорджия, Луизиана, Южная Каролина и Миссисипи. В 1971 г. 150 членов группы купили двадцать акров сельхозугодий в Миссисипи и объявили, что это место будущей столицы Республики Новая Африка.

Ширится и движение коренных народов США — индейцев за право на территориальное самоопределение. Из них самое крупное — Нация Лакота (The Lakota Nation), или Великая Нация Сиу — конфедерация, объединяющая индейцев племен

лакота, накота и дакота, она включает 100 000 членов.

Помимо расово-этнического, существует сильный региональный сепаратизм, особенно в штатах, образованных из неанглийских колоний: в Техасе, Флориде, Калифорнии, Аляске. Традиционен сепаратизм южных штатов, когда-то входивших в Конфедерацию Штатов Америки, а теперь образовавших Лигу Юга.

Вот, например, какие аргументы приводят сторонники образования Конфедерации Новая Англия: «Правительство Соединенных Штатов стало слишком большим, слишком вне пределов досягаемости граждан государства и слишком дорогим, чтобы его обслуживать. Установление новой политической структуры будет способствовать межрегиональному сотрудничеству, которое позволит Новой Англии обратиться к региональным предприятиям в пределах большего международного сообщества. Освобожденная от Вашингтона, Новая Англия имеет потенциал, чтобы стать Сингапуром Запада: центром свободной торговли, банковского дела и инвестиций со всех континентов. Это, конечно, зависит от многих политических, экономических и социальных факторов. Поскольку Соединенные Штаты продолжают консервативную правую политику, Северо-восточные и Средне-атлантические штаты все более и более рассматриваются как второстепенные и становятся заложниками воинственной империалистической американской внешней политики. Трагедия 11 сентября подчеркивает неспособность американского федерального правительства, представляющего южных, средне-западных и западных консерваторов, защитить собственных граждан от мира, который становится все более и более враждебным к империалистической и расистской политике американской империи»⁷³.

Обосновывая проект Атлантической Республики («штаты в Новой Англии и область в Атлантической Канаде должны выйти из своих стран, т.е. США и Канады, и образовать конфедеративную

⁷² Encyclopedia of modern separatist movements / Christopher Hewitt and Tom Cheetham. Santa Barbara, California, 2000.

⁷³ <http://www.metro2000net>

Атлантическую Республику»), отставной профессор экономики в штате Вермонт Томас Нэйлор приводит экономический аргумент: «Большие государства экономически неэффективны. В конце концов, уменьшение территориальных размеров

государств (по словам автора, *массы государств*) – путь будущего»⁷⁴.

По феномену ШС наиболее вероятно отделение следующих штатов (по техническим причинам на карте не показан штат Аляска).

№	Адм. единица	Адм. центр	Площадь, кв. км	Население, 2007 г.	ШС
СЕВЕР					
Новая Англия					
1	Мэн (Maine)	Огаста (Augusta)	У85 801	1 275 000	2 МШ
2	Коннектикут (Connecticut)	Хартфорд (Hartford)	12 966	3 406 000	0,5 ШС
Средне-Атлантический					
3	Нью-Йорк (New York)	Олбани (Albany)	137 304	18 976 000	0,5 ШС
Северо-Восточный центр					
4	Огайо (Ohio)	Колумбус (Columbus)	116 104	11 353 000	0,5 ШС
Северо-Западный центр					
5	Миннесота (Minnesota)	Сент-Пол (Saint Paul)	225 182	4 919 000	1,5 ШС
6	Айова (Iowa)	Де-Мойн (Des Moines)	145 755	2 926 000	1,5 ШС
7	Южная Дакота (South Dakota)	Пирр (Pierre)	199 743	755 000	2 ШС
ЮГ					
Южно-Атлантические штаты					
8	Западная Виргиния (West Virginia)	Чарлстон (Charleston)	62 761	1 808 000	МШ
9	Джорджия (Georgia)	Атланта (Atlanta)	152 629	8 186 000	2 МШ
Юго-Восточный центр					
10	Теннесси (Tennessee)	Нэшвилл (Nashville)	109 155	5 689 000	2 МШ
Юго-Западный центр					
11	Арканзас (Arkansas)	Литтл-Рок (Little Rock)	137 741	2 673 000	1,5 ШС
ЗАПАД					
Горные штаты					
12	Монтана (Montana)	Хелена (Helena)	380 849	902 000	3 ШС
13	Нью-Мексико (New Mexico)	Санта-Фе (Santa Fe)	314 939	1 819 000	2,5 ШС
14	Юта (Utah)	Солт-Лейк-Сити (Salt Lake City)	219 901	2 233 000	3 ШС
Тихоокеанские штаты					
15	Аляска (Alaska)	Джуно (Juneau)	1522 95	627 000	4,5 ШС
КОЭФФИЦИЕНТ ШС 15:50 = 0,3					

⁷⁴ <http://www.vigile.net/fedprov/indexcrise.html>. См. также Downsizing the USA, by Thomas H. Naylor and William H. — Willimon, 1997.

Глава 6

АВСТРАЛИЯ И ОКЕАНИЯ

Австралия и Океания насчитывают 14 независимых государств. 9 из них не имеют внутреннего ШС, поэтому мы их рассматривать не будем.

ГОСУДАРСТВА ОКЕАНИИ БЕЗ ВНУТРЕННЕГО ШАГА СТОЛИЦ				
№	Государство	Столица	Площадь, кв. км	Население, 2007 г.
1	Вануату	Вила (Port-Vila)	12 190	223 000
2	Маршалловы острова	Маджуро (Majuro)	181	55 000
3	Микронезия	Паликир (Palikir)	721	110 000
4	Науру	Ярен (Yaren)	21	11 000
5	Палау	Мелекеок (Melekeok)	491	22 000
6	Самоа	Апия (Apia)	2 785	185 000
7	Тонга	Нукуалофа (Nuku'alofa)	651	104 000
8	Тувалу	Фунафути (Funafuti)	26	9 000
9	Фиджи	Сува (Suva)	18 274	868 000

6.1. АВСТРАЛИЯ



ФЛАГ
СОДРУЖЕСТВА
АВСТРАЛИИ
С 1901 г.
(С НЕБОЛЬШИМИ
ИЗМЕНЕНИЯМИ)

Официальное название: Содружество Австралия.

Площадь: 7,68 млн кв. км.

Столица: Канберра (Canberra).

Население: 20,98 млн.(2007 г.).

Этнический состав: англоавстралийцы — 74 %, австралийские (аборигенные) народы — 2 %, другие — 24 %¹.

Религии: англикане — 21 %, католики — 27 %, другие христиане — 20 %, не христиане — 5 %, неверующие — 16 % и неопределившиеся — 12 % (2001 г.)².

Официальный(е) язык(и): английский (де-факто).

Политико-территориальное устройство: федеративное государство в составе Британского Содружества.

Административное деление: 6 штатов и 2 территории, в том числе столичная территория. Итого: 7 единиц без столичной территории.

Коэффициент внутреннего ШС: 0,71.

Один из самых ярких примеров ШС — это Австралия. До своей колонизации Англией Австралия была в цивилизационном отношении *tabula rasa*. Аборигены жили в

пещерах и шалашах, добывая себе пропитание охотой и собирательством. Таким образом, ввиду своей удаленности от центров цивилизации, Австралия представляла

¹ <http://www.state.gov/p/eap/ci/as/>

² Там же.



Австралия. Современная карта

собой уникальное место с точки зрения чистоты эксперимента. Во-вторых, новый континент заселялся переселенцами из самой передовой страны того времени, носителями городской капиталистической культуры со всеми ее достоинствами и недостатками. В-третьих, Австралия (если не считать аборигенов) с самого начала была мононациональной страной³, которая охватывала весь континент — уникальный случай в истории! До середины XIX в. английские колонии на Новом континенте управлялись губернаторами, назначаемыми из метрополии, но уже в 1855 г. получили самоуправление Новый Южный Уэльс (а.ц. *Сидней*), Виктория (*Мельбурн*), Южная Австралия (*Аделаида*) и Тасмания (*Хобарт*). В 1901 г. эти и еще две колонии — Квинсленд (а.ц. *Брисбен*) и Западная Австралия (*Перт*) объединились в федерацию Австралийский Союз со статусом доминиона, бывшие колонии стали штатами, а административные центры колоний стали столицами штатов. Столицей нового государства стал г. *Мельбурн*, но уже через 7 лет было выбрано место для новой столицы, которая была построена к 1928 г. и получила название *Канберра*. В 1911 г. из штата Южная Австралия выделилась так называемая Северная Терри-

тория (а.ц. *Дарвин*), получившая через 60 лет ограниченное самоуправление.

Насколько удачным (с позиций целостности страны) было местоположение *Мельбурна*, настолько же уникальным, невероятно неудачным оказалось местонахождение *Канберры*. *Брисбен* и *Аделаида* находятся от нее на расстоянии 3ШС, *Перт* — на расстоянии трех ШС (что не удивительно, учитывая огромные австралийские пустыни), *Мельбурн* — на расстоянии 0,5 ШС и *Хобарт* — 2 МШ. И только *Сидней*, столица штата Новый Южный Уэльс, не находится на расстоянии шага столиц от *Канберры*⁴. Отсюда Австралия имеет самый высокий в мире внутренний коэффициент ШС — «коэффициент распада государства». Активного сепарационного движения в стране пока нет, и многое в сохранении целостности государства, как и в любой федерации, будет зависеть от политики центра, но если говорить о длительной перспективе, то, по нашему мнению, абсурдное положение, когда одно государство занимает целый континент, когда-нибудь закончится. Причем, из-за малочисленности и политической отсталости аборигенов и их расплывленности по территории страны, сепарация будет осуществляться не по этническим, а главным образом по экономическим основаниям. По мнению американских политических географов, «Австралия распадется на четыре государства: Сволэнд, Аболэнд, Южную Австралию, Северную Австралию»⁵.

Штат Западная Австралия уже заявил о своих сепарационистских намерениях. Во время мирового экономического кризиса, когда цены на основной экспорт Западной Австралии — пшеницу резко упали, и безработица в Перте достигла 30 %, в апреле 1933 г. правительством штата был проведен референдум о выходе штата из Австралийского Содружества. Две трети избирателей проголосовали за сепессию, но антисепаратистские силы с помощью *Канберры* не утвердили результаты рефе-

³ Этому способствовали не только приоритет Великобритании в освоении пятого континента, но и жесткие иммиграционные законы, запрещающие въезд всем так называемым «цветным».

⁴ Поскольку Австралия является сложносоставным государством, сепессия Нового Южного Уэльса также не исключена.

⁵ См. Los Angeles Times, August 25, 1992.

рендума, и сецессия штата осталась на бумаге. Но сепаратизм Западной Австралии до сегодняшнего дня остается политической силой. Так, в 1974 г. миллионер Л. Дж. Хэнкок (Lang Hancock) основал Движение за сецессию Западной Австралии (Westralian Secession Movement), которое стремится восстановить независимый дух штата.

Мы не рассматриваем здесь возможность миграции малайцев и других этно-

сов из Индонезии и образование новых государств по внешнему ШС. Эта миграция многочисленных народов другой цивилизации с севера на обширные пустынные пространства австралийского континента очень вероятно, как и аналогичная миграция народов Китая на пространства Сибири. Но это — тема отдельной работы.

№	Адм. единица	Адм. центр	Площадь, кв. км	Население, 2007 г.	ШС
1	Западная Австралия (Western Australia)	Перт (Perth)	2 525 500	2 091 000	3 ШС
2	Квинсленд (Queensland)	Брисбен (Brisbane)	1 727 200	4 231 000	ШС
3	Виктория (Victoria)	Мельбурн (Melbourne)	227 600	5 171 000	0,5 ШС
4	Тасмания (Tasmania)	Хобарт (Hobart)	67 800	491 000	2 МШ
5	Южная Австралия (South Australia)	Аделаида (Adelaide)	984 377	1 558 000	ШС
КОЭФФИЦИЕНТ ШС 5:7 = 0,71					

6.2. ПАПУА-НОВАЯ ГВИНЕЯ



ФЛАГ
ПАПУА-НОВАЯ
ГВИНЕЯ
С 1971 г.

Официальное название: Независимое государство Папуа-Новая Гвинея.

Площадь: 462,8 тыс. кв. км.

Столица: Порт Морсби (Port Moresby).

Население: 6,158 млн (2007 г.).

Этнический состав: папуасы Новой Гвинеи — 84 %, меланезийцы Новой Гвинеи — 15 %, микронезийцы, полинезийцы и другие — 1 % (1983 г.)⁶.

Религии: христиане — 93 % (из них: католики — 31 %, лютеране — 27 %, другие протестанты — 35 %), приверженцы традиционных верований — 7 %⁷.

Государственный(е) язык(и): английский (де-факто).

Государственное устройство: парламентская монархия.

Административное деление: 18 провинций с ограниченным самоуправлением, 1 автономная провинция и национальный столичный округ. Итого: 19 единиц, не считая столичного округа.

Коэффициент внутреннего ШС: 0,368.

Крупнейший после Гренландии остров в мире — Новая Гвинея был открыт в первой половине XVI в. португальскими мореплавателями. Через три века, в первой половине XX столетия, западную часть острова захватили голландцы. Впоследствии она получила название Западный Ириан, а.ц. которого стал *г. Холландия* (ныне *Джаяпура*) В 1844 г. Великобрита-

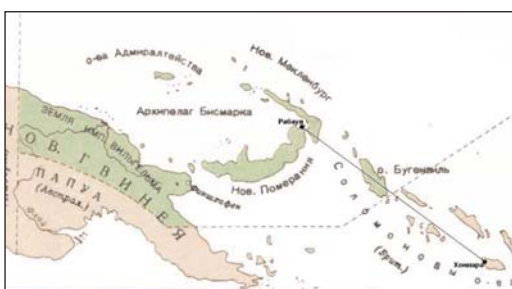
ния установила господство над юго-восточной частью острова, которая в начале XX в. была превращена в колонию Австралийского Союза (а.ц. *Порт-Морсби*), а северо-восточная часть острова вместе с островами Бисмарка стала германским протекторатом (а.ц. *Рабанул*). В германский протекторат входила также и большая часть Соломоновых островов. В конце

⁶ <http://www.worldstatesmen.org>

⁷ Настольная книга атеиста. — М., 1985. — С. 127.



Разделенная Новая Гвинея нач. XX в.



Германская Новая Гвинея



Западное и Восточное Папуа. Современная карта

XIX в. на южной части Соломоновых островов закрепилась Великобритания. В 1898 г. по англо-германскому договору Великобритания добилась права и на некоторые другие о-ва архипелага Соломоновы о-ва. Административным центром протектората стал г. Хониара. После поражения Германии в Первой мировой войне управление северо-восточной частью Новой Гвинеи вместе с прилегающими островами перешло к Австралии. Административным центром колонии Новая Гвинея

остался Рабаул. В 1946 г. Новая Гвинея была объединена с колонией Папуа, главным городом колонии Папуа-Новая Гвинея стал Порт-Морсби. В 1975 г. Папуа-Новая Гвинея стала независимым государством, а в 1978 г. получили независимость и Соломоновы о-ва, столицей нового государства стала Хониара.

На карте мы видим, что разделение Новой Гвинеи между Нидерландами и Великобританией на Западный Ириан и Папуа произошло по шагу столиц: между Холландией (ныне Джаяпура) и Порт-Морсби — 3 ШС. И разделение между Германией и Великобританией архипелагов Бисмарка и Соломоновых о-вов также произошло по шагу столиц: между Рабаулом и Хониарой — расстояние в ШС, а между Хониарой и Канберрой — 3 ШС.

В настоящее время Папуа-Новая Гвинея — самая многоязычная страна мира: 6 миллионов человек говорят на более чем 800 языках (точнее, на 860 языках, по данным *Summer Institute of Linguistics*)⁸.

Хотя львовские аналитики не прогнозируют распад страны и, более того, считают вероятным объединение западной части о-ва Новая Гвинея (индонезийская провинция Ириан Джая)⁹, по ШС этот прогноз не оправдан. Во-первых, по своему государственному устройству Папуа-Новая Гвинея является региональным государством, провинции которого имеют свои конституции и самоуправление, и уже появились политические движения, выступающие за расширение самоуправления регионов (например, *Движение за большую автономию — Movement for Greater Autonomy*, основанное в 1997 г.). Во-вторых, страна имеет достаточно высокий индекс распада: 7 главных городов провинций из 19 находятся на расстоянии шага рожденья столиц. В-третьих, по своему генезису страна является сложным государством: включение Рабаула (а.д. германской, а затем британской Новой Гвинеи) в британскую колонию Папуа, с новым а.д. Порт-Морсби. В-четвертых, одна провинция — Северные Соломоновы Острова — уже объявляла о своей независимости, и это будет катализатором для сепарации

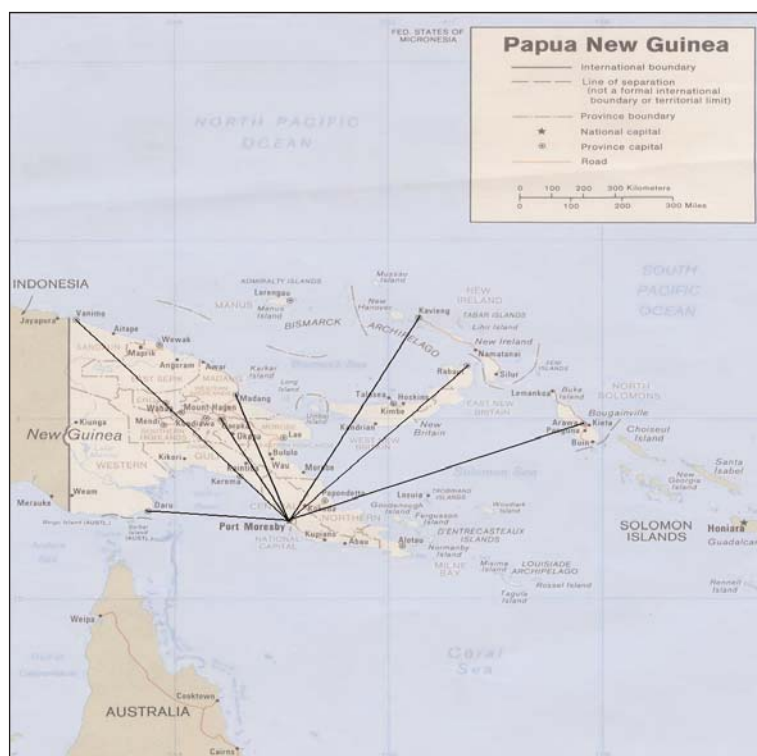
⁸ <http://www.tlfq.ulaval.ca/axl/pacifique/papoung.htm>

⁹ См. Этнополитическая карта XXI века. — <http://svit21.narod.ru/ocean2.html#9>

других регионов страны. Объединение же Западной Новой Гвинеи и государства Папуа-Новая Гвинея маловероятно по причине того, что между *Джаятурой* и

Порт-Морсби – ШС, а также потому, что новое государство снова будет составным со всеми вытекающими отсюда последствиями.

№	Адм. единица	Адм. центр	Площадь, кв. км	Население, 2007 г.	ШС
1	Восточная Новая Британия (East New Britain)	Рабаул (Rabaul)	15 500	242 000	2 МШ
2	Восточная Возвышенность (Eastern Highlands)	Горока (Goroka)	11 200	516 000	МШ
3	Маданг (Madang)	Маданг (Madang)	29 000	425 000	0,5 ШС
4	Новая Ирландия (New Ireland)	Кавиенг (Kavieng)	9 600	140 000	2 МШ
5	Северные Соломоновы о-ва (North Solomons)	Арава (Arawa)	9 300	129 000	ШС
6	Сандаун (Sandaun)	Ванимо (Vanimo)	36 300	219 000	ШС
7	Западный (Western)	Дару (Daru)	9 190	152 000	МШ
КОЭФФИЦИЕНТ ШС 7:19 = 0,368...					



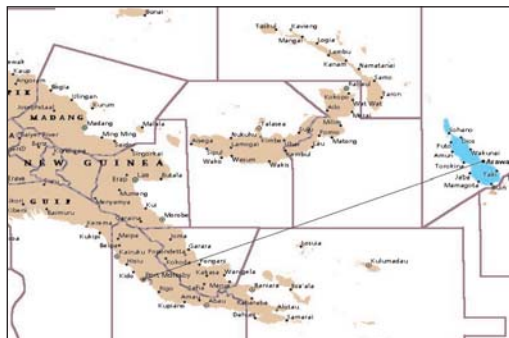
Папуа-Новая Гвинея. Современная карта



ФЛАГ ОСТРОВА
БУГЕНВИЛЬ
С 1975 г.

РЕСПУБЛИКА МЕКАМУИ (БУГЕНВИЛЬ)

После провозглашения в 1975 г. независимости Папуа-Новой Гвинеи жители острова Бугенвиль не захотели входить в состав нового государства. В сентябре 1975 г. провинция Северные Соломоновы Острова, состоящая из островов Бука и Бугенвиль, объявила о своем выходе из Папуа-Новой Гвинеи и провозгласила себя Республикой Мекамуи (площадь около 10 тыс. кв. км, население свыше 200 тыс. человек). Столица Мекамуи *Арава* находится на расстоянии ШС от столицы Папуа-Новой Гвинеи *г. Порт-Морсби*. Независимость была провозглашена оппозиционными партиями — Бугенвильским Народным Правительством и Бугенвильской Революционной Армией (Bougainville Revolutionary Army — BRA). Для подтверждения своей легитимности в начале 1998 г. были проведены выборы, не признанные Папуа-Новой Гвинеей. Разгорелась война между BRA и правительственными войсками. В марте 1990 г. войска Папуа-Новой Гвинеи вынуждены были уйти с острова, а двумя месяцами позже Революционная Армия провозгласила независимую Республику Бугенвиль. В январе 1991 г. было подписано мирное соглашение, но в октябре 1992 г.



Республика Мекамуи

с возвращением правительственных войск на остров бои возобновились. Мирная конференция в октябре 1994 г. привела к передышке, но убийство в 1996 г. главы переходного правительства Бугенвиля активизировало бои. За девять лет войны и экономической блокады погибло 8000 человек, произошел обвал экономики и разрушение инфраструктуры острова. Война с сепаратистами Бугенвиля имела крайне серьезные последствия для всей Папуа-Новой Гвинеи, как и для Соломоновых островов; поэтому некоторые международные органы в 2001 г. попросили Совет Безопасности ООН содействовать отправлению в Бугенвиль международной миссии по наблюдению за мирным процессом¹⁰.

15 июня 2005 г. острову было предоставлено самоуправление в составе государства Папуа-Новая Гвинея.

6.3. СОЛОМОНОВЫ ОСТРОВА



ФЛАГ
СОЛОМОНОВЫХ
ОСТРОВОВ
С 1977 г.

Официальное название: Соломоновы Острова.

Площадь: 28,4 тыс. кв. км.

Столица: Хониара (Honiara).

Население: 492 тыс. (2007 г.); 40 % моложе 15 лет.

Этнический состав: меланезийцы — 93 %; полинезийцы — 4 %; микронезийцы — 1,5 %; другие — 1,5 %¹¹.

Религии: христиане — 95 % (из них англикане — 34 %, евангелическая церковь Южных морей — 17 %, другие протестанты — 25 %, католики — 19 %), приверженцы традиционных верований — 5 %¹².

Официальный(е) язык(и): английский (де факто).

Государственное устройство: унитарное государство.

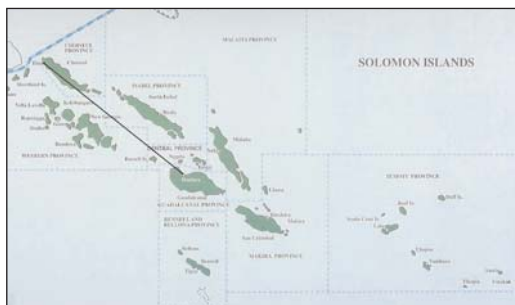
¹⁰ <http://www.tlfq.ulaval.ca/axl/pacifique/papoung.htm>

¹¹ <http://www.state.gov/r/pa/ei/bgn/2799.htm>

¹² Там же.

Административное деление: 9 провинций, в том числе столичная. Итого: 8 единиц без столичной провинции.

Коэффициент внутреннего ШС: 0,125.



Соломоновы острова. Современная карта

Территория молодого государства Соломоновы Острова (оно получило независимость в июле 1978 г.) не полностью совпадает с территорией собственно Соломоновых островов. Северные острова архипелага, Бука и Бугенвиль, входят в состав государства Папуа-Новая Гвинея. В то же время о-ва Санта-Крус и несколько небольших изолированных островов,

не входящих в архипелаг, входят в государство Соломоновы Острова.

Соломоновы Острова населяют свыше 70 языковых групп, и кланово-племенная идентичность преобладает над любой другой, в том числе и над национально-государственной идентичностью, которую, впрочем, еще нужно выработать. С 1998 г. на островах разгорается конфликт между правительством и оппозиционными силами. По просьбе правительства Австралия ввела на острова свои вооруженные силы¹³.

По ШС существует вероятность отделения крайней западной провинции Шуазель, а.ц. которой *Таро* находится на расстоянии МШ от *Хониары*. Сецессии *Шуазель* может способствовать соседство мятежного Бугенвиля (45 км между островами) и этническая специфика острова: шуазельцы принадлежат к особой группе океанической ветви австронезийской семьи¹⁴.

№	Адм. единица	Адм. центр	Площадь, кв. км	Население, 2007 г.	ШС
1	Шуазель (Choiseul)	Таро (Taro)	3 837	24 000	0,5 ШС
КОЭФФИЦИЕНТ ШС 1:8 = 0,125					

6.4. НОВАЯ ЗЕЛАНДИЯ



ФЛАГ НОВОЙ
ЗЕЛАНДИИ
С 1902 г.

Официальное название: Новая Зеландия.

Площадь: 270,5 тыс. кв. км.

Столица: Веллингтон (Wellington).

Население: 4, 27 млн . (2007 г.).

Этнический состав: англоновозеландцы — 73,8 %; маори — 13,5 %; другие — 12,7 %¹⁵.

Религии: англикане — 15,3 %; католики — 12,5 %; пресвитериане — 11,3 %; другие протестанты — 16,1 %; буддисты — 1,1 %; индуисты — 1 %; другие — 15,8 %; неверующие — 26,9 % (2001 г.)¹⁶.

Официальный(е) язык(и): маори (де-юре), английский (де-факто).

Государственное устройство: унитарное государство.

Административное деление: 17 провинций, включая столичную.

Коэффициент внутреннего ШС: 0,2.

¹³ Conflict Barometer 2006, p. 49 — www.konfliktbarometer.de

¹⁴ Брук С.И., с. 735.

¹⁵ <http://www.worldstatesmen.org>

¹⁶ Там же.



Австралия и Новая Зеландия. 1788–1914 гг.

Открытые сначала голландцем А. Тасманом и заново открытые в 1769 г. англичанином Д. Куком, острова Новой Зеландии в 1840 г. стали коронной английской колонией: 6 февраля специальный представитель английского правительства заключил с маорийскими вождями договор, по которому «маорийские вожди уступают Ее величеству королеве Англии полностью и без оговорки все права и полномочия суверенитета»¹⁷.

Первой столицей колонии стало селение *Окиато* (впоследствии Рассел) на крайнем севере Северного острова. В 1841 г. столица была перемещена в *Окленд*, ныне самый крупный город и порт страны. В 1856 г. коронная колония получила самоуправление, а в 1865 г. новой столицей стал *Веллингтон*. В 1907 г. (на 6 лет позже Австралии) Новая Зеландия получила статус доминиона, а в 1948 г. стала полностью независимой. Отметим, что между *Мельбурном*, столицей доминиона Австралийский Союз в 1907 г., и *Веллингтоном* — 2,5 ШС.

Англоновозеландцы, или новозеландцы (самоназвание — киви), — потомки переселившихся в Новую Зеландию англичан, шотландцев и ирландцев. Сейчас они составляют 3/4 всего населения.

Коренное население страны маори в связи с массовой европейской колони-

зацией и вымиранием в 1901 г. составляли 5,6 % населения страны. Но благодаря более высокой рождаемости эта цифра в 1983 г. увеличилась уже до 9,0 %¹⁸, а в 2001 г. составила 13,5 %.

В настоящее время маори — наиболее бедная и социально депрессивная группа населения. С 70-х годов начинается организованная борьба маори за свои права. Появились первые национальные партии и движения: Пацифистская Партия Маори (The Maori Pacific Party), Маорийский конгресс (the Maori Congress), Правительство Аотэроа (Government of Aotearoa) и др. Раздаются требования о создании маорийского государства. Но преобладающими в настоящее время являются требования защиты маорийских земель, большего представительства в государственных органах, продвижения маорийского языка и культуры¹⁹.

В настоящее время подавляющее большинство маори сосредоточено на Северном о-ве, в провинциях Гисборн и Залив Пленти, а также на крайнем севере. Характерно, что между а.э. этих провинций



ФЛАГ
НАРОДА МАОРИ
(ТИНО
RANGATIRATANGA)

¹⁷ Цит. по: Страны и народы. Австралия, Океания и Антарктида. — М., 1981. — С. 234.

¹⁸ Там же.

¹⁹ См. <http://www.cidcm.umd.edu/mar>

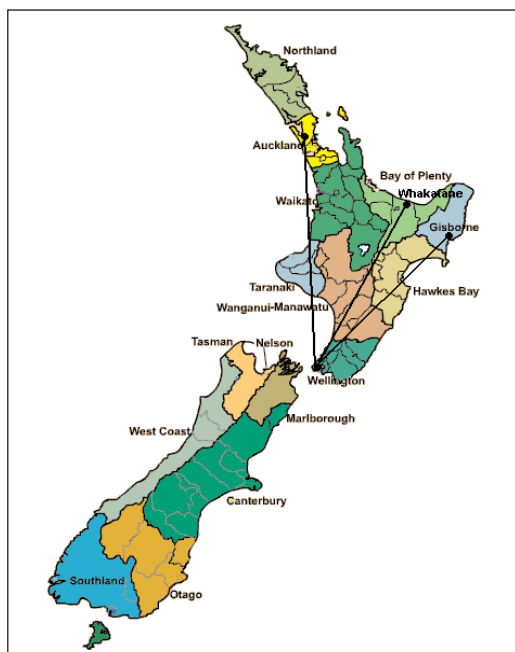
гг. Гисборн и Факатане и столицей страны лежит расстояние, равное МШ. Поэтому можно прогнозировать если не полное самоопределение маорийцев, то, по крайней мере, появление на территории этих провинций автономного образования. Его дальнейшее судьба — превращение в независимое государство — будет зависеть от роста национального самосознания маорийцев и роста общих сепарационных тенденций в регионе и мире.

В Новой Зеландии есть еще одна критическая точка — крупнейший культурный и промышленный центр страны, его бывшая

столица *Окленд*, а.д. провинции Окленд, находящийся на расстоянии 0,5 ШС от *Веллингтона*. Но сейчас мы можем указать лишь чисто теоретическую возможность того, что *Окленд* может стать столицей нового государства.

Сецессия Южного острова, о котором время от времени говорят в Новой Зеландии, при настоящей столице (*Веллингтон*), расположенной ровно посередине государства на южной оконечности Северного острова, и современном административно-территориальном делении Южного о-ва с позиций ШС маловероятна²⁰.

№	Адм. единица	Адм. центр	Площадь, кв. км	Население, 2007 г.	ШС
1	Окленд (Auckland)	Окленд (Auckland)	5 048	1 456 000	0,5 ШС
2	Гисборн (Gisborne)	Гисборн (Gisborne)	8355	48 000	МШ
3	Залив Пленти (Bay of Plenty)	Факатане (Whakatane)	11 427	268 000	МШ
КОЭФФИЦИЕНТ ШС 3:16 = 0,1875					



Новая Зеландия. Современная карта



Этносы Новой Зеландии

²⁰ См.: http://en.wikipedia.org/wiki/South_Island_Independence

6.5. КИРИБАТИ



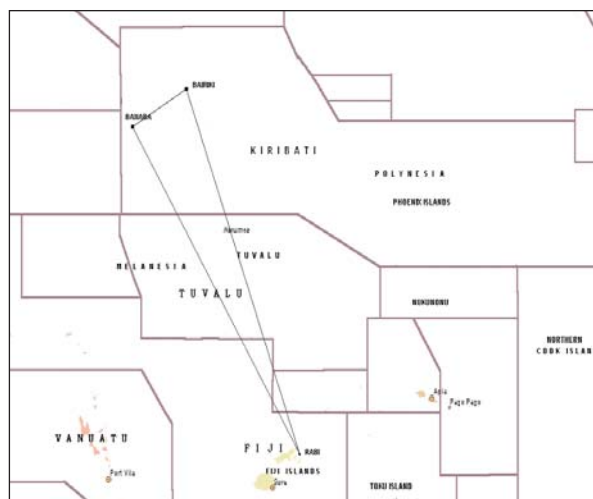
ФЛАГ РЕСПУБЛИКИ
КИРИБАТИ
С 1979 г.

Кирибати (площадь — 831,7 кв. км, население — 90,3 тыс. человек; 2004 г.) — бывшее владение Великобритании, с июля 1979 г. — независимое государство, находится в западной части Тихого Океана, на границе Микронезии и Полинезии. Из 33 коралловых островов государства Кирибати 21 необитаем. В Микронезии к государству относятся о-ва Гилберта (в местном произношении Кирибати) и о. Банаба; в Полинезии — о-ва Феникс и о-ва Лайн.

Остров *Банаба* (площадь 6 кв. км) находится в центральной части Тихого океана, к западу от островов Гилберта. Открытый в 1804 г. англичанами, он в XX веке стал частью британской колонии. Острова Гилберта и Эллис. Во время Второй мировой войны остров был оккупирован японскими войсками, а жители были депортированы на острова Гилберта. Многие банабцы после войны из-за разрушений жизненной инфраструктуры острова возвращались не к себе домой, а переехали на о. *Рабэ*, *Фиджи* (площадь 75 кв. км) в 1,5 ШС от о. *Банаба*. Остров обладал крупными запасами фосфоритов, ежегодная добыча которых к началу 70-х гг. прошлого века достигала 550 тыс. тонн, но к концу 70-х гг. они уже были истощены. Банабцы попытались отделиться от о-вов Гилберта, объявивших независимость от Великобритании в 1979 г. под названием Республика Кирибати. Хотя банабцам, которые практически все живут на о. Риб

(2426 человек, а на о. Банаба всего 244 человека — 2004 г.)²¹, гарантировано двойное гражданство как Кирибати, так и Фиджи, а также владение островом Банаба, вопрос о самоопределившемся государстве до сих пор остается на Кирибати очень сложным. Некоторые лидеры банабской общины Фиджи призывают к независимости, поскольку если остров станет необитаемым, правительство Кирибати легко им завладеет. Добавим, что остров — самый высокий в Кирибати атолл, возвышающийся над уровнем моря на несколько сот метров, что для коралловых островов Океании достаточно редкий случай²².

На карте мы видим, что между о. Банаба и атоллom Тарава, совпадающим со столицей Кирибати (ее официальное название — Южная Тарава) — МШ, а между о. Риб и о. Банаба — 2ШС, так же как и между о. Риб и атоллom Тарава. Данная ситуация интересна тем, что роль столиц могут выполнять небольшие острова.



Банаба и Фиджи. Современная карта

²¹ http://www.world-gazetteer.com/d/d_ki_ba.htm

²² http://en.wikipedia.org/wiki/Banaba_Island



Часть III

**Шаг столиц
и цивилизационная
парадигма**

Цивилизационная парадигма, согласно которой история человечества — это взаимодействие определенного количества общностей, называемых культурно-историческими типами или цивилизациями (в отличие от цивилизации с большой буквы, как совокупности всех сообществ, отделившихся от варварства), по мнению многих исследователей, является удобным методологическим инструментом, позволяющим классифицировать и предсказывать многие социальные факты. То есть, по выражению С. Хантингтона, «делать из хаоса порядок».

Главный вопрос этой парадигмы — что понимать под природой цивилизаций. Вот широко распространенное определение цивилизации: «цивилизация — целостная общественная система, включающая в себя различные элементы (религию, культуру, экономические, политические и социальные организации и т. д.), которые согласованы друг с другом и тесно взаимосвязаны»¹. Недостатки этого слишком общего и эклектического определения очевидны, и авторы, в принципе, согласны с этим, когда подчеркивают, что «слабость методологии цивилизационного подхода состоит в аморфности признаков выделения типов цивилизации»².

В настоящее время господствует культурологическое понимание цивилизации: «цивилизация является наивысшей культурной целостностью»³, а поскольку в основе культуры лежит религия, то «основные цивилизации в человеческой истории в значительной мере отождествлялись с великими религиями мира». На основании религиозных верований люди отделяют себя от других, самоидентифицируются. «Цивилизации — это самые большие «мы», внутри которых каждый чувствует себя в культурном плане, как дома, и отли-

чает себя от всех остальных «них». Цивилизации могут состоять из большого количества людей, как китайская цивилизация, или очень небольшого, как англоязычные жители островов Карибского моря. Принято также делать различия между главными и периферийными цивилизациями, и по значимости — между главными и опаздывающими цивилизациями». «У цивилизаций, — подчеркивает Хантингтон, — нет четко определенных границ и точного начала и конца. Люди могут идентифицировать себя по-разному и делают это. В результате состав и форма цивилизации меняются со временем». Далее. «Цивилизации хоть и смертны, но живут очень долго и являются наиболее стойкими из человеческих ассоциаций... Империи возвышаются и рушатся. Правительства приходят и уходят — цивилизации остаются и переживают политические, социальные и даже идеологические потрясения»⁴.

Поскольку цивилизации являются культурными, а не политическими единствами, цивилизация может содержать образования, которые «могут быть городами-государствами, империями, федерациями, конфедерациями, национальными государствами, монациональными государствами, и у всех них могут быть различные формы правления»⁵. Наибольшее значение имеют главные цивилизации, в основе которых лежит разновидность той или иной мировой религии.

Американский политолог С. Хантингтон, пожалуй, наиболее известный современный исследователь цивилизаций, обобщая многочисленные работы своих предшественников, выделяет следующие основные типы цивилизаций:

1) несуществующие: месопотамская, египетская, критская, классическая, византийская, центрально-американская, андская;

¹ История России (Россия в мировой цивилизации) / под ред. А.Радугина — М., 1998. — С. 24.

² Там же.

³ Хантингтон С. Столкновение цивилизаций. — М., 2003. — С. 50.

⁴ Там же, с. 51–52.

⁵ Там же, с. 53.

2) продолжающие существовать: китайская, японская, индуистская, исламская, западная, православная, латиноамериканская, африканская (возможно)⁶.

У цивилизационной парадигмы в изложенном понимании есть противники. Например, российский историк и этнограф Л. Н. Гумилев, который, в отличие от цивилизационного подхода, ввел и разработал этнологическую парадигму для объяснения исторических процессов. По мнению Л. Гумилева, главным субъектом истории является этнос, представляющий собой не культурное (социальное), а природное явление, Л. Гумилев рассматривал этнос как часть природного мира, возникающего и исчезающего по законам естествознания в течение примерно 1000–1200 лет. То, что в современной науке называется культурными типами, цивилизациями, то есть общностями в максимальной степени, у Л. Гумилева — суперэтноты, то есть «группа этносов, одновременно возникших в определенном регионе, взаимосвязанных экономическим, идеологическим и политическим общением». В другом месте он прямо соотносит суперэтноты, формирование которых «внешне характеризуется религиозно-идеологической доминантой» с целостностями, давно известными науке: «иногда их называют «культурными типами», иногда «цивилизациями»⁷. Л. Гумилев выделил следующие типы суперэтноты:

- 1) христианский мир (Западная Европа);
- 2) мир ислама;
- 3) Индия (кроме мусульман);
- 4) Китай;
- 5) кочевой мир;
- 6) Византия — «восточно-христианская целостность, политические границы которой всегда были уже суперэтнических»;
- 7) кельтский мир;
- 8) балтийская славяно-литовская языческая целостность;
- 9) восточноевропейская суперэтническая целостность — Русская земля;

10) циркумполярные народы Сибири⁸.

Как видим, во многом понятия суперэтносов и цивилизаций совпадают. В будущем, думается, может произойти объединение культурологического и этнологического подходов, и одним из шагов к их объединению может явиться, на наш взгляд, применение ШС к цивилизационной теории.

Определим понятие. Термин цивилизация происходит от латинского *civitas*, что означает: 1) гражданство, 2) гражданское общество, государство, 3) город. Таким образом, если следовать точному пониманию термина «цивилизация», то он означает в первую очередь городское, государственное сообщество. Поскольку города населяют люди, обладающие теми или иными этническими качествами и являющиеся носителями тех или иных культурно-религиозных ценностей, то можно выделить три определяющих составных момента любой цивилизации: этнический, культурный, городской. Городскому моменту ни в этнической парадигме Л. Гумилева, ни в культурологической парадигме не придается решающего значения. Видимо потому, что появление главных городов-столиц считается более или менее случайным, значение города в цивилизации или не понимают, или недооценивают. Это относится большей частью к философам, культурологам, которые ищут главные признаки цивилизаций в духовной сфере: «священных текстах», языке, ментальности и т. д. Историки и археологи, изучающие фактический материал, как правило, связывают цивилизационный этап жизни общества прежде всего с урбанизацией. «Первым и наиболее важным признаком, свидетельствующим о переходе греческого общества от варварства к цивилизации, было образование городов»⁹. Из-за этого непонимания возникли такие словосочетания, как «городская цивилизация», «степная цивилизация», хотя правильнее было бы говорить о городской культуре, культуре

⁶ Там же.

⁷ См.: Гумилев Л.Н. Этногенез и биосфера Земли. — М., 1997. — С. 147.

⁸ Там же, с. 172–173.

⁹ История древнего мира. Расцвет древних обществ. — М., 1983. — С. 74.

степных народов¹⁰. Далее. Размывается само понятие города. Так, например, у Л. Гумилева встречается «город из войлочных юрт» — ставка степного хана¹¹. Поэтому неудивительно, что у него отсутствует само понятие цивилизации как методологического понятия, а кочевники в его концепции истории стоят на том же уровне развития, что и жители городов. Так, по мнению Л. Гумилева, тюркоты не строили городов потому, что это им было не нужно. По его мнению, «историку следует избегать очень опасной методологической аберрации, заключающейся в стремлении отыскивать в культуре другого народа те черты, которые нам представляются значительными, и при отсутствии их считать данный народ примитивным. Так, народы Европы и Передней Азии, переходя на ступень цивилизации, строили города, архитектура которых достойна изумления и восхищения. Тюркоты домов не строили и садов не разводили, так как холодный климат заставил бы их покинуть эти города, как только будет сожжен весь сухой лес поблизости. Однако никем не доказано, что каменная лачуга или глиняная мазанка есть высшая форма жилища по сравнению с войлочным шатром, теплым, просторным и легко переносимым с места на место. Для кочевников, тесно связанных с природой, жизнь в таком шатре была не прихотью, а необходимостью. Летом степь выгорает, и скот должен пастись на джейляу — альпийских лугах, которые располагаются на склонах Тянь-Шаня, Алтая, Хангая, Хэнтея. Зимой же на горах выпадает много снега, и стада возвращаются в равнины, где снеговой покров тонок, и скот добывает из-под него сухую, весьма питательную траву»¹².

Полностью разделяя позицию знаменитого историка о порочной позиции европоцентризма, все же нельзя согласиться

с его положением о том, что главный критерий и смысл человеческой жизни — приспособленность к внешней природной среде, а не преобразование этой среды, что в конечном итоге и отличает человека от животных, которые не изменяют природную среду, а сами изменяются, приспосабливаются к ней. Человек же выделился из природы и стал человеком именно благодаря своим усилиям по переделке природного окружения. Путь прогресса — это путь увеличения свободы, путь развития всех человеческих качеств, путь от простого к сложному, от низшего к высшему. Если не учитывать этот основной критерий, мы придем к отрицанию идеи прогресса вообще и утратим главный методологический ориентир в познании исторических процессов.

Появление городов, изобретение построек зданий из камня и других менее прочных материалов, построение дворцов, религиозных центров и т. д. — это огромный скачок в развитии человека, один из рубежных этапов его становления как существа социального. Замечательно об этом сказал Ортега-и-Гассет: изобретение городов — «не что иное, как изобретение нового жизненного пространства, открытие более революционное, чем пространство, обнаруженное Эйнштейном. До появления городов существовало лишь одно пространство — поле. В нем и жили, оно и обусловило все особенности человеческого бытия». Город — «площадь, окруженная ограничивающими ее стенами, это часть пространства-поля. Противопоставив себя всему полю, она отделилась от него, повернулась к нему спиной. Это небольшое восставшее поле, положившее конец бесконечности, эта часть, противопоставившая себя целому, уничтожает поле, породившее ее. Поэтому, приобретя абсолютно новое качество, она смогла стать

¹⁰ См.: «застывшая кочевая цивилизация» у А. Тойнби. Как пример расплывчатого понимания цивилизации см. также монографию «Древние цивилизации» — М., 1989. — С. 6. Сначала определив древние цивилизации как «некое единство, противостоящее тому, что цивилизацией еще не является — доклассовому и догосударственному, догородскому и догражданственному, наконец, что очень важно, дописьменному состоянию общества и культуры», авторы монографии относят затем к цивилизованному обществу скифов, у которых, как известно, не было ни городов, ни письменности.

¹¹ Гумилев Л.Н. В поисках вымышленного царства. — М., 1992. — С. 71.

¹² Гумилев Л.Н. Древние тюрки. — М., 1993. — С. 71.

пространством *sui generis*, в котором человек наконец освободился от своих родственных связей с растениями и животными и, оставив их за городскими стенами, создал особую среду обитания, уже чисто человеческую — так возникло культурное пространство... Вслед за временем разобщенного, вегетативного существования на необозримых диких пространствах приходит время культурной концентрации в городской среде. Город — это как бы сверхдом; город стоит на более высокой степени культуры, чем дом. С появлением города человеческое существование переходит в новое измерение, никак не сводимое к первобытному животному состоянию. Тем, кто еще вчера были просто людьми, а сегодня стали гражданами, придется приложить все свои силы к тому, чтобы поднять это существование на более высокий уровень, — именно так появляется город, причем сразу же он появляется как «город-Государство»¹³. Таким образом, речь идет о городе как онтологической сущности¹⁴.

В рамках социальных понятий города — это пункты концентрации населения, узловые точки перекрещивающихся общественных связей, их кристаллизация. В рамках естественнонаучных понятий города (по аналогии с планетной системой) — это планеты, вращающиеся вокруг столицы-звезды. Совокупность планетных систем образует галактику — цивилизацию. Как вне планет нет жизни, так и вне городов нет культуры¹⁵. Усадьбы и прочие сельские островки цивилизации можно

сравнить со спутниками, вращающимися вокруг планет, порождениями городской жизни. Таким образом, отношения города и деревни, оседлости и кочевничества, цивилизации и варварства — это отношения твердого и газообразного, оформленного и бесформенного, организованного и неорганизованного. Возникновение городов — это возникновение твердого тела на определенном этапе эволюции социальной материи. Это возникновение *третьего измерения* — высоты. В доцивилизированной жизни высоты нет. Есть двумерная, растекающаяся социальная поверхность, есть беспорядочное, бесконечное перемещение кочевнических масс. В земледельческих поселениях уже нет беспорядочного перемещения. Но, несмотря на привязку к определенному, выделенному пространству, в них нет еще третьего измерения — высоты. В них еще слишком мала концентрация социальной материи. Это всего лишь островки в диффузной среде. Только с накоплением социальной массы (то есть социальных структур и связей) происходит качественный скачок, взрыв. Сначала идеальный, а потом материальный¹⁶. Возникают религии, социальная иерархия, затем — храмы и города. Только с появлением городов социальная жизнь обретает онтологическую полноту и завершенность. Открытие третьего, *социального* измерения — то есть открытие городов — революционный шаг человеческой истории. На заре цивилизованной истории это воплощалось в мегалитических памятниках,

¹³ *Ортега-и-Гассет Х.* «Дегуманизация искусства» и другие работы. Эссе о литературе и искусстве. Сборник. — М., 1991. — С. 183–185. Эти слова автора о значении городов можно принять с поправками на его европоцентризм, так как он не оценил значения восточных, азиатских цивилизаций, в том числе восточных городов.

¹⁴ Об онтологическом статусе города см., например: *Смирнов С.А.* Антропология города, или о судьбах философии урбанизма в России. — http://anthropology.ru/ru/texts/smirseal/ancity_1.html; *Веселова С.Б.* Город — Архитектура — Философия. — <http://www.anthropology.ru/ru/texts/veselova/artofsp.html>

¹⁵ Все мировые религии — порождение городов, в свою очередь все мировые религии стимулируют рост городов. Религиозный храм, сопутствующий всем основным религиозным течениям, уже есть город в зачаточном состоянии.

¹⁶ Для того чтобы открыть идею города, точнее, доразвиться до нее, человек должен был совершить определенную социальную и духовную предгородскую эволюцию, о которой историк Ральф Э. Тернер писал, что различные предгородские события сделали возможным технологические и организационные допущения городской жизни. Они включали психологические элементы типа признания различий интересов «В-группы» и интересов «Вне-группы», понятие вселенной и веры в существование души. — См.: Britannica 2001.

храмах, грандиозных усыпальницах, зиккуратах, пирамидах. Позже — в готических и не только готических соборах, а еще позднее в небоскребах, воздушных и космических полетах. Поэтому современный небоскреб — это такой же символ цивилизации, как египетская пирамида или вавилонский зиккурат, абсолютно бессмысленные с точки зрения деревенского (кочевого) здравого смысла, если не понимать их онтологического, смыслоутверждающего для цивилизации значения. Вообще, освоение, оформление, наполнение третьего измерения — это и смысл, и главная составляющая всей цивилизованной человеческой истории, поскольку цивилизация — это и есть третье измерение. Развитие авиации и космонавтики — лучшее тому подтверждение¹⁷. Но третье измерение в истории — это не только физическое пространство, это и вся совокупность духовных и социальных надстроек, присущих цивилизованному обществу. Это религия, моральные нормы, искусство, наука, стремление к идеалу, социальные институты, социальная иерархия и структура. Не случайно духовная эволюция человека всегда отождествляется с восхождением в некое сакральное пространство («небо»), ростом в высоту. Не случайно в древности освящались структуры, поднимающиеся от земли к небу: священные горы, деревья. Но третье измерение в духовной и материальной истории человечества — тема отдельной работы. Здесь, в контексте нашей темы, мы можем только наметить ее.

Говоря точнее, цивилизация — это не только третье измерение, это совокупность всех трех измерений, это органическая и онтологическая целостность, законченность. Поэтому именно в цивилизации совершается всестороннее развитие социальной материи и человека как ее главного носителя и представителя.

Города образуют скелет, или каркас цивилизации, на который наращивается вся ее плоть. Концепцию цивилизации как

«собрания взаимодействующих городов» предложил Д. Уилкинсон¹⁸, стремящийся при изучении этого явления опираться на естественнонаучный подход и измеримые понятия. Критикуя чисто культурологический подход к решению проблемы цивилизаций, Уилкинсон предложил новую парадигму в решении данной проблемы: он предложил рассматривать цивилизации как многоуровневую сеть взаимодействующих объектов, процессов и отношений, причем главными являются экономические процессы, лежащие в основе появления городов. И в этом его главная ошибка, поскольку решающим фактором в возникновении городов и столиц, как показывает история первых городов Шумера и Египта, был фактор культурный, точнее религиозный. При этом, никак не выделяя столиц в собрании взаимодействующих городов, Уилкинсон приходит к выводу о качественной однородности, о подобности всех цивилизаций, выделяемых культурологами, о существовании, таким образом, единой «центральной» цивилизации, которая до недавнего времени находилась в разорванном, не объединенном виде и поэтому воспринималась культурологами и историками как неединая цивилизация. По Уилкинсу, цивилизация — это взаимодействующие города, «даже если их культуры очень различны, а взаимодействие носит, по большей части, враждебный характер. Существовали западные, православные, мусульманские города, но не было ни Западной, ни Православной, ни Исламской цивилизаций. Были цивилизованные народы и территории на северо-западе Старого Света, которые составляли единую цивилизацию. Можно назвать ее северо-западной цивилизацией Старого Света, но мы, по причине ее дальнейшей истории, называем ее центральной».

Ни одна из этих бывших (или предполагаемых) цивилизаций не существует сегодня вне большей социальной системы, которая, очевидно, является всемирной.

¹⁷ Рэй Брэдбери сравнил первый полет человека в космос с таким эпохальным событием биологической эволюции, как выход обитателей океана на сушу.

¹⁸ *Wilkinson D. Civilizations, Cores, World Economies, and Oikumenes. — Part IV. The World System: 500 years or 5,000? Discussing the theoretical, historical, and political issues. D. Wilkinson. Civilizations as Networks: Trade, War, Diplomacy, Command-Control — <http://eclectic.ss.uci.edu/~drwhite/Complexity/Wilkinson.pdf>.*

В этом смысле будущая «экуменическая» цивилизация Тойнби — не будущее; а настоящее, в действительности, ей уже примерно 100 лет. В нее вносили свою лепту поглощенные (смешанные, но никогда просто не ассимилированные) районы, прежде автономные цивилизации задолго до того, как они стали экуменическими. Она получала военные (союзы и нападения), политические (идеологию, повинование, свержения, революции, пропаганду), экономические (излишки, изобретения, новаторство, труд, рынок, поставки, конкуренцию), религиозные, философские, художественные, эпидемиологические и демографические «вклады». Всеобщая городская система заслуживает названия «Экуменической цивилизации» ввиду ее протяженности, но я снова назову ее «Центральной»¹⁹. И это закономерно, поскольку с позиций чисто экономического, эмпирического, количественного подхода качество, своеобразие культурно-исторических общностей, называемых цивилизациями, теряется. Но также односторонен и сугубо качественный подход, используемый культурологами. Соединить количественный, естественнонаучный подход с качественным, преодолеть односторонность, неполноту, которая возникает, если эти два подхода отрывать друг от друга, поможет, на наш взгляд, концепция цивилизаций как *совокупности взаимодействующих на основе ШС столиц*.

В самом деле, столицы — это не просто города, а главные города страны, квинтэссенция культуры страны, ее максимальное выражение. В силу этого они обладают определенными качествами. С другой стороны, они лежат на определенных расстояниях друг от друга, а расстояние можно измерять. Поскольку главным критерием той или иной цивилизации, согласно нашему определению, является расстояние между столицами (точнее, вхождение столицы в систему ШС данной цивилизации), то, изменяя расстояние, перенося столицу данного государства из одного города в другой, можно в принципе менять и саму цивилизацию, но при условии, что данное государство находится на периферии взаимодействующих цивилизаций.

Отсюда рождение и гибель цивилизаций связывается с рождением и гибелью городов и столиц (не всегда в физическом значении — чаще всего гибель столицы возникает вследствие утраты государством своего суверенитета). Привязка типа цивилизации к столицам и расстояниям между ними означает не сужение рамок цивилизационной парадигмы, а только ее конкретизацию. Более или менее абстрактные схемы превращаются в стройные измеряемые конструкции, которые можно изменять и развивать, поскольку города и столицы, быть может, самая долгоживущая составляющая любой культуры и многие из них пережили смены цивилизаций. Далее. Конкретизируя положение о цивилизации как каркасе городов, можно сказать, что *цивилизация — это каркас столиц, ребро которого равно определенному расстоянию*. Исходя из положения о порождении одной столицей других, можно проследить изменения и эволюцию цивилизаций, их взаимодействие и влияние друг на друга, находить главные порождающие центры той или иной цивилизации (главные города цивилизации). Не всегда эти города сохраняют свое политическое значение, чаще теперь это совсем небольшие города, но культурно-историческое их значение огромно.

На основе рассмотренного материала можно выделить следующие системы, образуемые ШС:

- 1) Европейская, включающую Западноевропейскую и Восточноевропейскую;
- 2) Евразийская, в пределах бывшего СССР, за исключением европейской части;
- 3) Иранская;
- 4) Арабо-мусульманская;
- 5) Китайская, включая Корею;
- 6) Индийская, включающую Арийскую и Дравидийскую;
- 7) Тибето-монгольская;
- 8) Юго-Восточная;
- 9) Англо-Африканская;
- 10) Франко-Африканская;
- 11) Североамериканская;
- 12) Латиноамериканская;
- 13) Австрало-океаническая.

Нетрудно заметить, что указанные системы совпадают с основными цивилизо-

¹⁹ Уилкинсон Д. Центральная цивилизация. — <http://www.chat.ru/~hlodvig/>

ванными системами, уточняют и конкретизируют их, переводя дискурс о природе цивилизаций и их типологии из абстрактно-философской, психологической плоскости в плоскость материальной реальности и более или менее точных измерений. Так, ШС подтверждает, что существует единая Европейская цивилизация, разделенная на региональные субцивилизации (Иберическая, Франкская, Германская, Скандинавская, Балканская и др.), а не Западная и Православная. Восточная Европа — вплоть до *Киева* и *Минска* — входит в систему европейских ШС. В отличие от них *Москва* не входит в эту систему и образует особую цивилизацию, которую многие исследователи называют Евразийской.

Таким образом, хотя тип религии, культуры вообще является одним из важнейших критериев цивилизации, он не является единственным и определяющим. Другими основными критериями являются:

- 1) этнический;
- 2) исторический;
- 3) географический;
- 4) критерий по ШС.

Только по совокупности этих критериев можно классифицировать ныне существующие и прошедшие цивилизации. Из них критерий по ШС позволяет произвести *измерение* цивилизаций. В связи с этим критерием в цивилизационную парадигму мы вводим понятия *каркас цивилизации*, *материнский город (города)* и *главный город (города) цивилизации*, *сложность цивилизации*, *целостность цивилизации*, *коэффициент развития цивилизации*. Понятия *материнский город* и *главный город* цивилизации совпадают, если данный город является действующей столицей какого-либо государства. Исходя из степени развития каркаса цивилизации, можно выделить более сложные и менее сложные цивилизации. А из отношения между количеством шагов столиц, сложившихся исторически, к количеству субъектов данной цивилизации можно вывести коэффициент единства (целостности) цивилизации.

О будущем цивилизации. Оно связано с развитием городов, освоением пустынных территорий, с единым информационным, экономическим, гуманитарным и в конечном итоге социальным простран-

ством. С развитием ноосферы, о которой мы можем наблюдать по складывающемуся единому информационному полю и по фактам распространения универсальных человеческих ценностей, в первую очередь свободы, с наибольшей полнотой выраженных в европейской цивилизации. Все эти факторы и тенденции развития неизбежно приведут к единому цивилизационному пространству. Обособленные регионы объединятся. Понятия суверенитета и границы во многом потеряют свое современное значение. Мир станет более безопасным, но более сложным, поскольку субъектов истории станет гораздо больше современных 200 государств (признанных и непризнанных). Мир будет единым и фрагментарным. Уилкинсон, говоря о единой цивилизации, прав, но с поправкой, что единая цивилизация — это будущее, быть может, не очень далекое. Столиц государств, которые будут во многом отличаться от современных, как и самих государств, будет в несколько раз больше, чем сейчас. Поэтому понятие конкретных, особых, отдельных цивилизаций исчезнет. Таким образом, объединение цивилизаций произойдет на основе их фрагментации, на основе урбанизации и роста сети столиц, чему нам дает пример европейская цивилизация, самая сложная из динамически развивающихся. Говоря образно, отдельно стоящие деревья различных цивилизаций, разрастаясь, все более будут переплетаться ветвями друг с другом, пока не сольются в рощу одной цивилизации. И только по корням — материнским городам — мы сможем выделять то или иное дерево единой цивилизации.

Будущая цивилизация, конечно, не будет являться европейской, а станет синтезом всех цивилизаций. И тут возникает интересный и важный вопрос: какая идеология будет лежать в основе этой цивилизации? Философия постмодернизма, как известно, лежащая в основе современной децентрализации, в принципе не может предложить какого-то общего взгляда и ценностей. Однако это не означает, что ценностей, объединяющих все человечество, не существует. В противном случае, мы приходим к апокалиптическому сну Раскольникова, когда вселившиеся в людей трихины приводят к дроблению общества

на социальные атомы — людей, не согласных ограничивать свою свободу, убеждения и желания ни в чем и бесконечно воюющих друг с другом.

Общие ценности, объединяющие человечество, — это, говоря словами американской конституции (поскольку лучше в данном случае не скажешь), жизнь, свобода и стремление к счастью. Пути достижения этих ценностей — любовь, взаимопонимание и сотрудничество. Поскольку многие вечные ценности и особенно пути их достижения издавна открыты мировыми религиями, то в будущей идеологии (или философии) единого человечества, несомненно, будут религиозные моменты. В настоящее время мы наблюдаем лежащий в основе дробления, фрагментации социального универсума кризис традиционной культуры и мировых религий, появление множества новых синкретических религиозных течений. Если мировые религии были порождением универсального взгляда на мир, универсальных социально-политических структур, империй (как, например, христианство — порождение Римской империи), и сами в свою очередь порождали централизацию государств и унификацию разнообразных этнополитических организмов в некое единое целое (чаще всего в новые империи), то фрагментация этих мировых религий порождает и фрагментацию, и децентрализацию социально-политического космоса. Поэтому обозначенная культурологами связь между религией и цивилизацией является одной из существенных звеньев цивилизационной парадигмы. Недооценка фактора развития этих религий и религиозного сознания вообще, срастания его с научным мировоззрением, взаимопереплетения этих религий приводит к таким положениям, как констатация бытия несуществующей на самом деле Православной цивилизации²⁰.

Проблема парадигмы цивилизаций является очень большой, и в контексте рассматриваемой нами темы — феномена ШС — мы можем указать только на некоторые, как нам представляется, принципи-

альные моменты, оставляя более подробный анализ на будущее. В качестве логического перехода от второй части работы к третьей отметим, что если во второй части речь шла в основном о *внутреннем ШС*, лежащем в основе распада государства, то в этой части мы будем акцентировать внимание на *внешнем ШС*, который в данном аспекте будет не столько разделять, сколько связывать столицы цивилизационно родственных государств. В данной части мы не будем рассматривать исчезнувшие цивилизации, ограничившись общей схемой их эволюции, а рассмотрим с позиций феномена ШС существующие цивилизации, согласно общепринятой их классификации. Многие положения, высказанные в этой части, могут показаться спорными, но мы думаем, что подход, связывающий исторические и современные столицы государств с цивилизационной парадигмой, окажется плодотворным и найдет продолжение в дальнейших исследованиях.

1.1. ЭВОЛЮЦИЯ ЦИВИЛИЗАЦИЙ

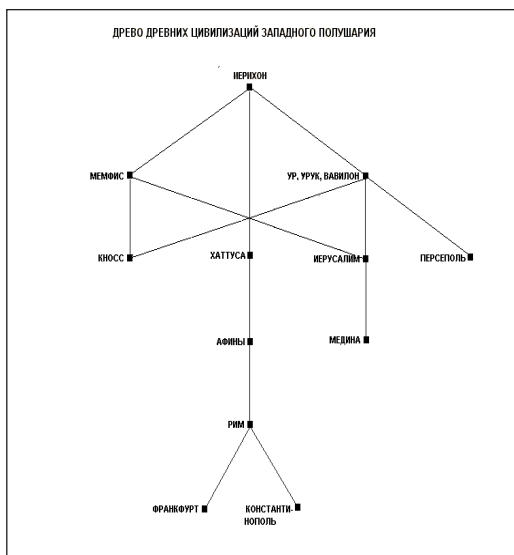
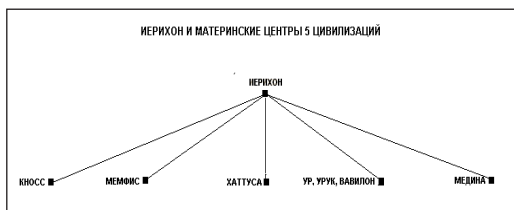
Эволюция цивилизаций, их взаимосвязь и взаимовлияние, построение «родословной» мировых цивилизаций является для сторонников цивилизационной парадигмы большой и важной задачей. Обобщая большой культурологический и исторический материал своих предшественников, автор знаменитого на Западе труда «Эволюция цивилизаций» Кэррол Квингли предложил следующую схему развития цивилизаций Старого мира²¹.

Используя рассмотренный нами в части I исторический материал и в первую очередь карты, построим древо основных цивилизаций на основе феномена ШС.

Из приведенных упрощенных схем (древ) эволюции древних цивилизаций мы видим, что наше древо эволюции цивилизаций во многом подтверждает схему К. Квингли. Отличия: мы не нашли посредническое звено между Критской

²⁰ Подробнее см. главу «Евразийская цивилизация».

²¹ Quigley C. The Evolution of Civilizations. An Introduction to Historical Analysis. — N.-Y., 1961. — P. 25.



цивилизацией и Античной (Классической), а также между Античной цивилизацией и Мусульманской (Исламской).

Второе — на картах и схемах видна уникальная роль старейшего города Иерихона как материнского города пяти древнейших цивилизаций.

В то же время не для всех материнских городов цивилизаций мы смогли найти его материнский город. И здесь можно высказать предположение, что материнские города некоторых цивилизаций появляются спонтанно.

Равенна, Санто-Доминго — материнские города Европейской и Латиноамери-

канской цивилизаций — появились вне феномена ШС. И в этом проявляется непредсказуемость истории, ее творческое развитие. Спонтанное появление столиц, становящихся затем материнскими городами целых цивилизаций, можно сравнить с генетическими макромутациями в живой природе — мутациями, которые приводят к появлению существенно новых организмов. Поэтому построить непрерывную цепочку материнских городов древних и современных цивилизаций (задача, безусловно, очень вдохновляющая) и тем самым построить древо единой Цивилизации с большой буквы даже при полноте необходимого историко-археологического материала (что само по себе уже невыполнимо, особенно для древнейших цивилизаций) представляется в принципе невозможным. Мы думаем, что дальнейшие исследования по феномену ШС подтвердят это предположение.

1.2. ЕВРОПЕЙСКАЯ ЦИВИЛИЗАЦИЯ

С. Хантингтон отнес Европейскую цивилизацию к Западной, которая образовалась путем европейской колонизации и включает, помимо Европы, Северную Америку, Австралию и Новую Зеландию. Мы не будем рассматривать Западную цивилизацию как единое целое, поскольку этнокультурные различия, не говоря уже о географических, между Европой, Северной Америкой и Австралией достаточно существенны, но и отдельными цивилизациями их, по крайней мере сегодня, назвать также сложно. Поэтому, скорее всего, как и в случае с мусульманской цивилизацией, следует говорить о субцивилизациях в рамках Европейской (Западной) цивилизации.

Мы считаем, что в Европейскую цивилизацию в настоящее время входят 43 государства Европы и Кипр. Турция и Россия, несмотря на то что часть их территории лежит в географической Европе, не входят по разным причинам в Европейскую цивилизацию, точно так же и Казахстан.

Увлеченность религиозным критерием в классификации цивилизаций привела к тому, что С. Хантингтон, вместе с некоторыми

другими исследователями, вывел особую «православную цивилизацию», куда включил, помимо России, другие православные страны: Грецию, Румынию, Болгарию, Сербию, Украину, Молдову, Беларусь. Но религиозный критерий не может быть единственным и главным критерием при изучении столь сложного явления, как цивилизация — наверное, самого сложного явления социума, за исключением самого социума, как целого. Указанные страны в большинстве своем хотя и находились в составе Османской, Российской, а затем Советской империй и не подверглись сильному влиянию Возрождения и Реформации, в силу своего генезиса принадлежат к Европейской цивилизации. Так, Киевская Русь являлась европейским государством, а другие страны входили в состав Римской империи — этой предшественницы Европейской цивилизации; Греция же явилась прародительницей Античной цивилизации, которая породила саму Европейскую цивилизацию.

Но главный аргумент, почему мы относим ту или иную страну к данной цивилизации — это генетическая связь по ШС. Государства, принадлежащие в силу своих исторических корней к той или иной цивилизации, входят в систему шагов столиц этой цивилизации. То есть столицы стран, принадлежащих к данной цивилизации, как правило, связаны друг с другом ШС. В силу этого критерия православной цивилизации как таковой не существует.



ФЛАГ
ЕВРОСОЮЗА
С 1986 г.

Итак, в европейскую цивилизацию входят 43 европейские страны и Кипр. Из этих стран 27 являются членами Евросоюза — конфедерации европейских государств, имеющих общий парламент и валюту — евро. Европейский Союз является итогом послевоенной экономической и политической интеграции стран Западной Европы. Официально образован в соответствии с Маастрихтским Договором 1992 г., хотя многие структуры ЕС — Европейская Комиссия (исполнительный орган), Парламент, Суд — образовались раньше. Договор предусматривает в развитие идеи единой Европы

создание политического, экономического и валютного союза (т. н. «Европа без границ»), завершение формирования единого внутреннего рынка — устранение всех препятствий на пути свободного передвижения товаров, услуг, капиталов и людей. Европейский Парламент с 1979 г. избирается прямым всеобщим голосованием населения стран-участниц сроком на 5 лет по нормам представительства пропорционально численности населения государства. Хотя Европарламент имеет в основном консультативные функции, с 80-х гг. его существенные полномочия в ряде важных сфер деятельности Европейского Союза расширились. Ежемесячно сессии Европейского парламента проходят в *Страсбурге* (Франция), чрезвычайные заседания — в *Брюсселе* (Бельгия), где работают комитеты Европейского парламента; секретариат — в *Люксембурге*.

29 октября 2004 г. странами Евросоюза принят договор о Конституции ЕС, который должен был быть ратифицирован парламентами этих стран до 2007 г., когда Конституция ЕС, по замыслу ее создателей, должна вступить в силу. В преамбуле к этой самой большой конституции в мире (в ней 265 страниц и 448 статей) говорится, что она «вдохновляется культурным, религиозным и гуманистическим наследием Европы, давшим развитие универсальным ценностям нерушимых и неотъемлемых прав личности, свободы, демократии, равенства и правового государства». Конституция меняет структуру и функции институтов Евросоюза. В Совете ЕС появится должность президента. Сейчас пост главы Совета по принципу ротации каждые полгода передается от одной страны ЕС другой, президент же будет назначаться Советом сроком на два с половиной года, при этом его полномочия будут очень ограничены по сравнению, например, с президентами России и США. В Евросоюзе также появится министр иностранных дел, который будет представлять единую европейскую внешнюю политику. Конституция расширяет полномочия Европарламента, который будет не только утверждать бюджет, но и заниматься проблемами, связанными с состоянием гражданских свобод, пограничного контроля и иммиграции, сотрудничества судебных и правоохрани-



Европейская цивилизация. Современная карта

тельных структур всех стран ЕС. Пересматривать же конституцию можно только единогласным решением всех государств-членов. Такое же единогласие требуется при принятии решений, касающихся обороны Союза.

Хотя в Европейский Союз входят сейчас всего 58 % европейских государств, можно не сомневаться, что с продолжением европейской интеграции Евросоюз объединит большую часть европейских стран. Но в любом случае единая Европа останется весьма рыхлым политическим образованием — конфедерацией государств без единой столицы и единого правительства. К такому выводу можно прийти, анализируя результаты референдумов по Конституции ЕС. Как известно, парламенты Франции и Нидерландов в мае 2005 г. провалили принятие евроконституции, а парламенты других стран отложили ее ратификацию до лучших времен. Тогда же был провален и новый бюджет ЕС. Все это говорит о том, что этнополитическая структура Европы, сформиро-

ванная феноменом ШС, не сможет стать некоей огромной бесформенной массой, что тенденция исторического развития ведет к увеличению субъектов мировой политики. Это отнюдь не означает, что эти субъекты не смогут вступать друг с другом в политические и любые другие союзы на основе общих ценностей и экономической выгоды, но они никогда не будут жертвовать своими интересами ради мифического целого, выдуманного кабинетными политиками, под каким бы видом не выступало это целое: Единая Европа, Европа от Атлантики до Урала, Европа без границ и т.д.

Всего в Европейскую цивилизацию входят 137 субъектов (44 государства, 2 непризнанных государства и 91 автономия). Мы считаем, что в состав цивилизации в качестве субъектов должны входить и автономные (самоуправляющиеся) регионы, поскольку с развитием интеграционных процессов автономные территориальные образования начинают выходить на международную арену как участники

№	Государство	Столица	Членство в ЕС
1	Австрия (8 земель, не считая столичную)	Вена	+
2	Албания	Тирана	
3	Андорра	Андорра-ла-Велья	
4	Белоруссия	Минск	
5	Бельгия (2 автономных региона, не включая столичный)	Брюссель	+
6	Болгария	София	+
7	Босния и Герцеговина (автономная Герцеговина и автономная Республика Српска)	Сараево	
8	Ватикан	Ватикан	
9	Великобритания (6 автономий: Шотландия, Уэльс, Ольстер, о-в Мэн, о-в Гернси, о-в Джерси)	Лондон	+
10	Венгрия	Будапешт	+
11	Германия (15 земель, не считая столичной)	Берлин	+
12	Греция (1 автономная область Айон-Арос)	Афины	+
13	Дания (самоуправляющиеся амты: о. Гренландия и Фарерские о-ва)	Копенгаген	+
14	Ирландия	Дублин	+
15	Исландия	Рейкьявик	
16	Испания (16 автономных областей, не считая столичную, и 2 самоуправляющихся муниципалитета)	Мадрид	+
17	Италия (5 автономных областей и Себорга — непризнанное государство на территории Италии)	Рим	+
18	Кипр ²²	Никозия	+
19	Латвия	Рига	+
20	Литва	Вильнюс	+
21	Лихтенштейн	Вадуц	
22	Люксембург	Люксембург	+
23	Македония	Скопье	
24	Мальта	Валетта	+
25	Молдавия (автономная область Гагаузия и непризнанная Приднестров. Молдавская Респ).	Кишинев	
26	Монако	Монако	
27	Нидерланды	Амстердам	+
28	Норвегия	Осло	
29	Польша	Варшава	+
30	Португалия (2 автономных региона: о.Мадейра, Азорские о-ва)	Лиссабон	+
31	Румыния	Бухарест	+
32	Сан-Марино	Сан-Марино	
33	Сербия (2 автономных края: Воеводина, Косово и Метохия) ²³	Белград	
35	Словакия	Братислава	+
36	Словения	Любляна	+
37	Украина (Автономная Республика Крым)	Киев	
38	Финляндия (1 автономная губерния — Аландские о-ва)	Хельсинки	+
39	Франция	Париж	+
40	Хорватия	Загреб	
34	Черногория	Подгорица	
41	Чехия	Прага	+
42	Швейцария (25 кантонов, не считая столичный)	Берн	
43	Швеция	Стокгольм	+
44	Эстония	Таллинн	+

²² Непризнанная Турецкая Республика Северного Кипра, как и Турция, не входит в Европейскую цивилизацию.

²³ 18 февраля 2008 г. по результатам референдума край Косово и Метохия вышли из состава Сербии и провозгласили создание Республики Косово. На октябрь 2008 г. независимость

тех или иных глобальных или региональных проектов. Во-вторых, это позволит измерить потенциальное развитие цивилизации, так как автономные регионы при определенных условиях становятся независимыми государствами. Но при подсчете числа автономий как субъектов цивилизации мы не учитывали те из них, на территории которых находится столица государства, поскольку столица государства отождествляется нами с самим государством.

Статус Гренландии является двойственным: формально являясь членом Европы (в административном отношении относится к Дании), по своему географическому положению и этнокультурным признакам она относится к североамериканскому региону и тем самым к Североамериканской цивилизации.

Материнские города Европейской цивилизации, которые оказали влияние на появление столиц европейских государств — *Афины*, *Рим*, *Равенна*, *Лондон*, *Копенгаген*, *Париж*, *Вена*, *Берлин* — все, за исключением *Равенны*, до сих пор являются столицами независимых государств, поэтому могут называться и главными городами этой цивилизации.

Для понимания эволюции европейской цивилизации мы предлагаем рассмотреть график — дерево Европейской цивилизации, который ввиду сложности этой цивилизации мы разделили на три части. Дерево Европейской цивилизации, как и деревья других цивилизаций, построено исходя из изложенного в частях I и II исторического материала и карт.

В Европейской цивилизации выделяются два материнских города: *Равенна*, последняя столица Западно-Римской империи, возникшая спонтанно на расстоянии 280 км к северу от *Рима*, и сам *Рим*, но уже не как столица языческой империи, а как столица Церковного государства (другие названия Церковная область, Папская область), резиденция папы — главы католической церкви, имеющая в первые века становления и развития молодых евро-

пейских государств, возникших на обломках Римской империи, огромное цивилизационное значение. Бесспорно, этому способствовала и историческая память о великом *Риме*, главном городе античной цивилизации на протяжении 7 веков, после того как *Афины* потеряли свое политическое значение.

Равенна имела государствообразующее значение в первые века, когда складывались самые ранние варварские германские королевства (см. главу 2.1 части I), в это время она стала материнской столицей для *Ахена* и *Парижа*. Но если *Ахен* не пережил распада империи Карла Великого, то *Париж* стал материнским городом для большого количества современных столиц стран Центральной и Восточной Европы, в том числе *Мадрида* и *Вены*, которые в свою очередь стали материнскими столицами для пиренейских и балканских столиц.

Берлин, материнскими столицами которого стали *Франкфурт* и *Вена*, повлиял в свою очередь на становление прибалтийских и восточнославянских столиц.

На становление северных столиц стран Скандинавии, кроме *Рима*, оказал влияние *Лондон*, но это влияние было опосредовано через *Копенгаген*.

Из графика видно, что *Минск*, как и многие другие столицы, имеет несколько материнских столиц, в данном случае это *Киев*, *Берлин* и *Варшава*.

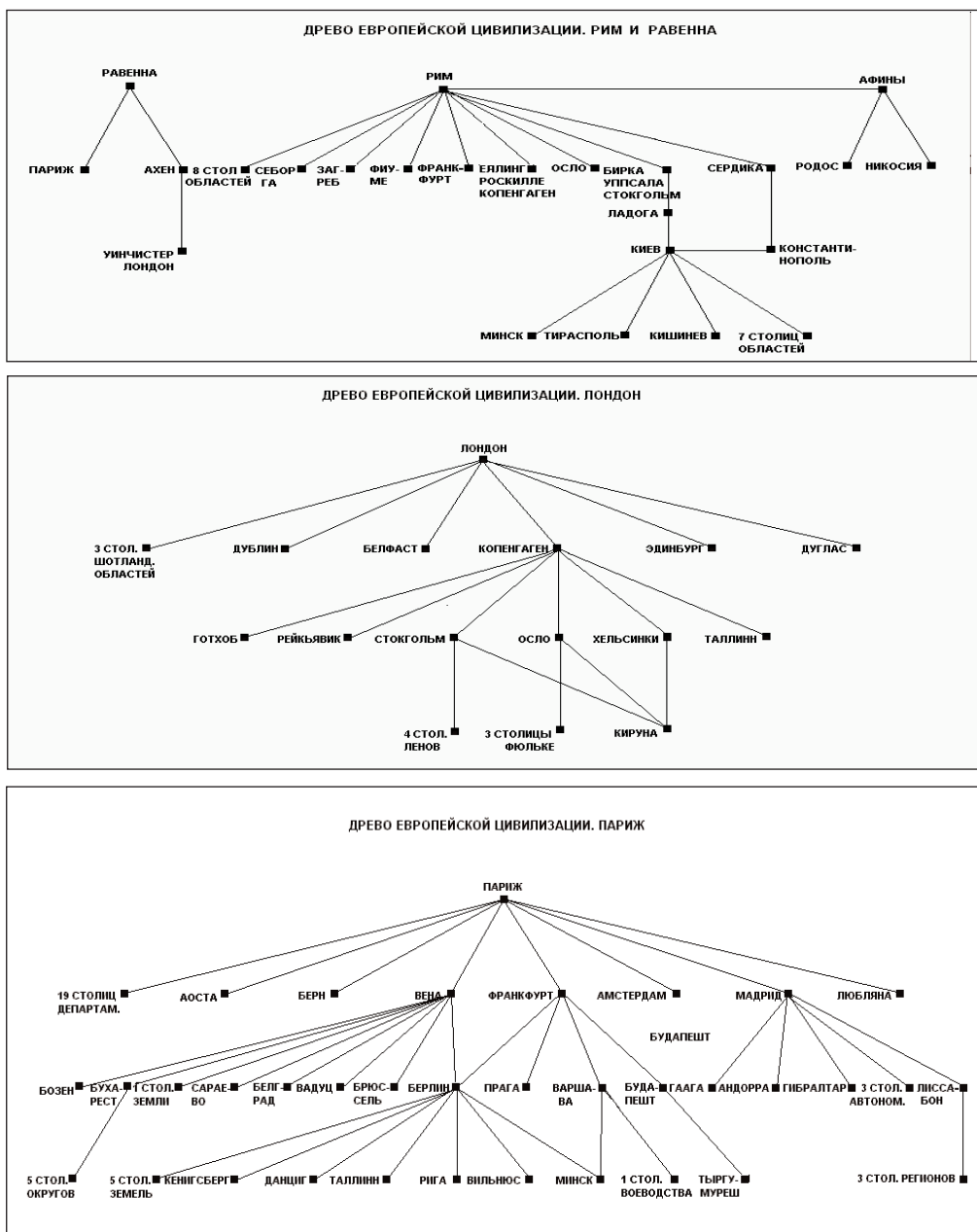
На графике схематически отмечены и возможные будущие европейские столицы (например, *Родос* в Греции, 5 столиц округов в Румынии и др.).

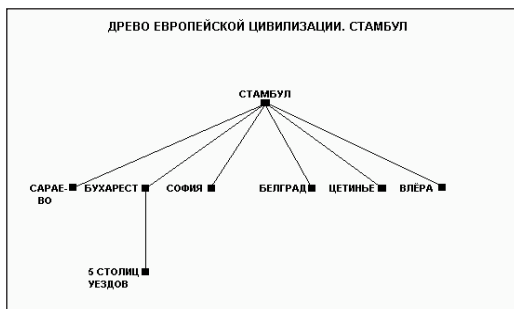
Следует обратить внимание на древо столиц балканских государств, материнской столицей для которых (кроме *Вены*) выступает *Стамбул*. Это говорит о двойственной природе этих государств, занимающих промежуточное место между двумя цивилизациями, однако входящих в Европейскую цивилизацию (как двойственен сам цивилизационный статус *Стамбула* — бывшего Константинополя, одного из городов античной и главного города Византийской цивилизации). Аналогичный

Республики Косово признало около 50 государств, однако Сербия выступает против сепарации Косово. 8 октября 2008 г. Генеральная ассамблея ООН приняла резолюцию, в которой содержится обращение в Международный суд с просьбой вынести консультативное заключение о законности провозглашения независимости Косово.

пример — страны Балтии, столицы которых находятся на расстоянии 11С от *Берлина* и от *Москвы* — главных городов Европейской и Евразийской цивилизаций. Эти и другие примеры (например, главный город Североамериканской цивилизации *Вашингтон* находится в 3 11С от одного из главных городов Латиноамериканской ци-

вилизации *Мехико*) говорят о том, что *все цивилизации связаны друг с другом в единую Цивилизацию с большой буквы, и рост субъектов мировой истории вместе с появлением новых столиц, связанных друг с другом 11С, будет способствовать становлению и развитию единой цивилизации, единой системы шагов столиц.*





Для того чтобы получить общее представление о степени развития цивилизации, введем понятие *сложности цивилизации*. Поскольку сложность любого объекта определяется количеством входящих в него элементов, количеством связей между этими элементами, а также соотношением между элементами и связями, понятие «сложность цивилизации» будет иметь три составляющих:

1) количество субъектов цивилизации (суверенных государств, непризнанных государств, автономных образований — штатов, самоуправляющихся регионов, провинций, областей и т.д.);

2) количество ШС, которыми по иерархическому принципу связаны столицы субъектов цивилизации;

3) отношения, связывающие субъекты цивилизации с ШС.

Если первый элемент — понятие сложности цивилизаций — не вызывает вопросов, то по поводу второго необходимо отметить, что мы будем учитывать только те ШС, которые отражены в деревьях цивилизаций, построенных по принципу иерархии, в основе которой лежит генетическая связь. Поэтому ШС, связывающие столицы вне принципа иерархии, не нашли отражения в деревьях цивилизаций и нами не учитываются. Отсюда графики взаимосвязи столиц цивилизаций, как и любые схемы, упрощают реальную картину (карты цивилизаций), но в то же время являются выражением сущностных характеристик представленных ими цивилизаций, их отличительными особенностями, на основании которых цивилизации можно сравнивать и изучать.

Отношение между количеством ШС и количеством субъектов цивилизации показывает *целостность цивилизации*. Очевидно, что чем сильнее будет совпадать

количество субъектов цивилизации и количество ШС, тем более целостной будет цивилизация. Цивилизации, столицы субъектов которых не выстраиваются в иерархический ряд, очевидно, будут менее целостными, разорванными на несколько не связанных ШС регионов, по сравнению с цивилизациями, все столицы субъектов которых выстраиваются в один иерархический ряд. И, наконец, отношение между числом автономных образований + непризнанных государств к числу суверенных государств показывает потенциал развития цивилизации — чем больше это соотношение (коэффициент), тем большее количество новых независимых государств может появиться в данной цивилизации.

Порядок подсчета ШС.

На первом графике (*Рим*) мы не подсчитали ШС между историческими и действующими столицами: *Равенна — Ахен, Равенна — Париж, Равенна — Лондон; Бирка — Ладога, Ладога — Киев*. Не были подсчитаны ШС между *Константинополем*, городом ныне не принадлежащим Европейской цивилизации, и европейскими столицами. Не учитывались прошлые и возможные будущие столицы — *Фюме (Риека), Родос* и а.д. областей, за исключением тех из них, которые обладают автономией (так, из 8 областей Италии были учтены 4 авт. области). Но поскольку *Сердика* (ныне *София*) — это столица суверенного государства, она вошла в подсчет. Таким образом, из первого графика получилось 16 ШС.

На втором графике (*Лондон*) также не учитывались возможные будущие столицы, а ныне а.д. областей, лендов и т.д., а также *г. Кируна* — возможная столица Самиленда. Поэтому по данному графику получилось 11 ШС.

На третьем графике (*Париж*) соответственно не учитывались а.д. департаментов и т.д., за исключением тех из них, которые имеют автономию (2 столицы автономных регионов в Португалии). Но если эти города были а.д. автономных регионов, которые ныне таковыми не являются (*Тьргу-Муреш*), то они также не могли быть учтены. Столицы земель в ФРГ и Австрии, как субъекты цивилизации, учитывались. Шаги столиц между *Франкфуртом* и действующими столицами не

учитывались, поскольку *Франкфурт* в настоящее время не является столицей ни государства, ни автономии, в отличие от *Аосты*, столицы итальянской автономной области. Но *Бозен (Болцано)*, а.д. автономной провинции Больцано — части итальянской автономной области Тренто-Альто-Адидже, также не мог войти в подсчет, поскольку а.д. этой области является *г. Тренто*. Таким образом, по третьему графику получилось 33 ШС, а всего по Европейской цивилизации — 60 ШС.

Отсюда индекс сложности — совокупное число субъектов Европейской цивилизации и ШС: $137 + 60 = 197$.

Коэффициент единства (целостности) Европейской цивилизации: $60/137 = 0,438\dots$

Коэффициент развития: $93/44 = 2,1$.

1.3. МУСУЛЬМАНСКАЯ ЦИВИЛИЗАЦИЯ

Как отмечает С. Хантингтон, все ведущие ученые признают существование отдельной исламской цивилизации. «Возникший на Аравийском полуострове в седьмом веке нашей эры, ислам стремительно распространился на Северную Африку и Пиренейский полуостров, а также

на восток, в Среднюю Азию, Индостан и Юго-Восточную Азию. В результате этого внутри ислама существует множество отдельных культур и субцивилизаций, включая арабскую, тюркскую, персидскую и малайскую»²⁴.

Но ислам в разных странах занимает разные позиции: от государственной религии до сравнительно умеренного присутствия, как, например, в Индии и в центрально-азиатских государствах СНГ. Поэтому центрально-азиатские государства, образованные после распада СССР, входят и в евразийскую цивилизацию. Нет ли тут противоречия? Отнюдь. Четких граней нигде — ни в природе, ни в обществе — нет. Между целостными качественно ярко выраженными системами существуют промежуточные переходные формы. В процессе развития эти промежуточные формы могут вполне определенно войти в ту или иную цивилизацию, а могут и не войти. Особенно это касается молодых суверенных и автономных государств.

Во-вторых, в феномене ШС мы можем видеть два аспекта: генетический и функциональный — когда наблюдаем ШС между материнской и дочерней столицей (в бывших империях) и когда наблюдаем ШС между столицами, не связанными друг с другом общим генезисом. Очевидно, что



Мусульманство в современном мире

²⁴ Хантингтон С. Столкновение цивилизаций, с. 56.

только в первом случае можно говорить об истинном ШС. Но и функциональный ШС также имеет смысл и дает основу для заключений, поскольку он объединяет, как правило, столицы государств с родственными этносами и культурой²⁵. Но он скорее указывает на внешние, а не на внутренние генетические связи. Добавим, что указанное существование двух вариантов ШС — это тема отдельной работы, и здесь мы только отмечаем ее наличие и даем фактический материал для будущего анализа. По отношению к цивилизационной парадигме генетический ШС можно назвать сильным вариантом, а функциональный — слабым вариантом феномена ШС. И отсюда страны, связанные друг с другом генетическим ШС (например, Москва и среднеазиатские столицы бывшего СССР), образуют сильную цивилизационную общность. А, например, Анкара, связанная с этими же столицами, — слабую цивилизационную общность. Поэтому сами цивилизационные общности

имеют различную степень, которую можно измерять, и ШС предлагает инструмент этого измерения. Но в жизни цивилизации образуются как генетическими, так и функциональными ШС, и только преобладание тех или других делает цивилизационную общность сильной или слабой.

АРАБО-МУСУЛЬМАНСКАЯ СУБЦИВИЛИЗАЦИЯ



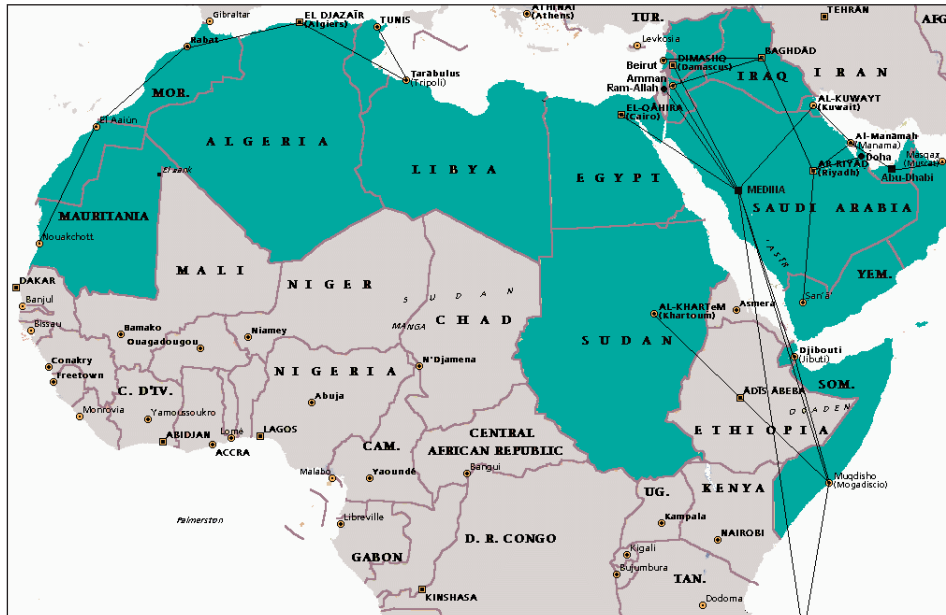
ФЛАГ ЛАР
С 1945 г.

Государства Арабо-мусульманской субцивилизации объединены в международную неправительственную организацию — Лигу арабских государств, созданную в 1945 г.

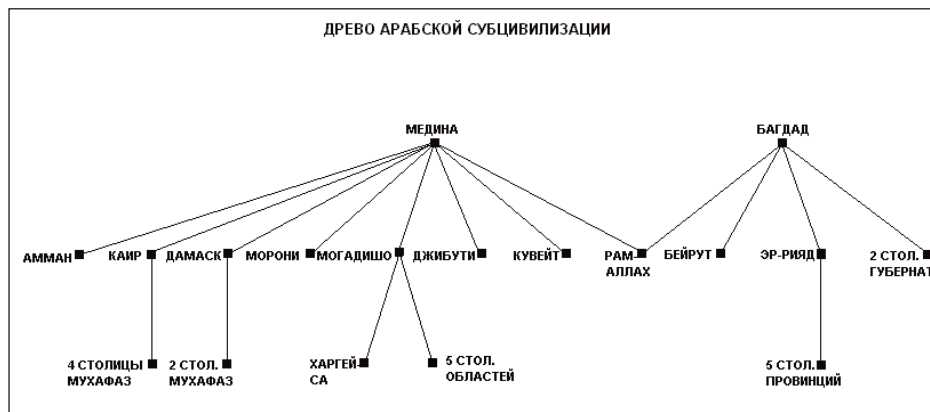
В нее входит в настоящее время 22 страны, часть из которых не населена собственными арабами, как например, Сомали и Коморы, но на их развитие большое влияние оказала арабская культура.

№	Государство	Столица
1	Алжир	Алжир
2	Бахрейн	Бахрейн
3	Джибути	Джибути
4	Египет	Каир
5	Иордания	Амман
6	Йемен	Сана
7	Ирак (1 автономная область)	Багдад
8	Катар	Доха
9	Коморские острова (2 субъекта федерации, не считая столичный)	Морони
10	Кувейт	Эль-Кувейт
11	Ливан	Бейрут
12	Ливия	Триполи
13	Мавритания	Нуакшот
14	Марокко (Западная Сахара — непризнанное государство)	Рабат
15	Оман	Маскат
16	ОАЭ (6 эмиратов, не считая Абу-Даби)	Абу-Даби
17	Палестинская Автономия (в составе Израиля)	Рамаллах
18	Саудовская Аравия	Эр-Рияд
19	Сирия	Амман
20	Сомали (1 непризнанная республика — Сомалиленд)	Могадишо
21	Судан (24 штата, не считая столичного)	Хартум
22	Тунис	Тунис

²⁵ Хотя четкого разграничения между генезисом и функцией нет, мы называем так ШС с определенной долей условности.



Арабо-мусульманская субцивилизация



Таким образом, в Арабо-мусульманскую субцивилизацию входят 57 субъектов: 21 независимое государство, 2 непризнанных государства и 34 штата и автономии.

Столицы 57 субъектов соединены между собой по принципу иерархии 12 ШС. *Авдал* — а.ц. округа Али-Сабие в Джибути нами не учитывался, поскольку данный округ пока не является автономным.

Индекс сложности цивилизации: $57+12 = 69$.

Коэффициент целостности: $12/57 = 0,21\dots$

Коэффициент развития: $36/21 = 1,7\dots$

Из графика видно, что эта субцивилизация имеет два материнских города: *Медину* — первую столицу арабского халифа-

та и *Багдад* — его последнюю столицу. Между ними ШС нет. *Медина* и *Багдад* оказали влияние на появление столиц арабских государств, расположенных в Восточной Африке и Аравийском п-ове. Поскольку *Медина* в настоящее время не является столицей государства, то главным городом арабо-мусульманской субцивилизации является *Багдад*. Мекка, священный город мусульман, исторически управлялся отдельными правителями — шерифами и никогда не был столицей халифата. Поэтому Мекка не сыграла роль материнской столицы ни для одной столицы арабского государства. Таким образом, несмотря на свое колоссальное религиозное значение, Мекка по феномену ШС не является главным городом мусульманской

цивилизации. В Западной цивилизации аналогичную роль играет Ватикан, который, в отличие от *Рима*, не является главным городом этой цивилизации.

Следует отметить, что ислам, как мировая религия, является порождением ближневосточных древних локальных культур и религий, возникших на заре цивилизации. Поэтому некоторые древнейшие города региона — *Амман*, *Дамаск*, *Бейрут* — оказали влияние на возникновение Медины. После возникновения ислама и его признанных священных центров эти древние города получили второе рождение: Дамаск стал столицей Арабского халифата, а в XX веке — столицей Сирии, *Амман* — столицей Иордании, а *Бейрут* — столицей Ливана.

Страны Магриба не вошли в график, поскольку столицы государств Магриба связаны друг с другом не по генетическому принципу иерархии (раньше — позже), а линейно. Таким образом, карта Арабо-мусульманской субцивилизации не совпадает с ее графиком.

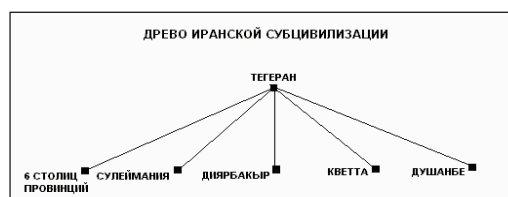
Термин *Магриб* (с арабского *запад*) в течение длительного времени означал сначала три страны Северо-Западной Африки: Марокко, Алжир и Тунис. Затем добавились восточные и западные окраины — Ливия и Мавритания. В эти пять государств, объединенные с 1989 г. в Союз арабского Магриба (УМА), включается также Западная Сахара, расположенная между Мавританией и Марокко и занятая последней с 1979 г. Шесть стран имеют общую площадь более 6 млн кв. км и образуют на протяжении уже более тысячелетия географическое, лингвистическое и религиозное единство. Замечательно, как это единство подтверждается феноменом ШС: столицы государств Магриба связаны друг с другом цепочкой ШС, и эта цепочка обрывается на Египте — государстве, не входящем в Магриб.

1.4. ИРАНО-МУСУЛЬМАНСКАЯ СУБЦИВИЛИЗАЦИЯ

Иран — родина великих империй (Ахеменидской, Сефевидской, Сасанидской) и региональной религии — зороастризма. Древнеиранская цивилизация,

начало которой положил Элам, внесла огромный вклад в общечеловеческую культуру, а также в расширение основ цивилизации — градостроения, земледелия, письменности — на огромные пространства кочевого Турана. Но завоеванный арабами Иран вошел в орбиту ислама, оказав в свою очередь на него сильное влияние, поэтому иранская цивилизация является частью мусульманской. О Великом Иране — государствах и автономиях, населенных ираноязычными народами, мы уже говорили в части II. Поскольку население Северной Осетии (в составе РФ) и Южной Осетии (государство, бывшая автономия в составе Грузии) исповедует в основном православие, то, несмотря на то что осетины принадлежат к иранской этнической группе, в Ирано-мусульманскую субцивилизацию они не входят. Таким образом, в Ирано-мусульманскую субцивилизацию входят 6 субъектов — 3 суверенных государства и 3 автономии. Курдская провинция Диярбакыр в Турции, как и 6 иранских провинций, пока не обрели права автономии, поэтому субъектами цивилизации не являются. Таджикистан, для столицы которого *Душанбе* одним из материнских городов является *Москва*, входит и в Евразийскую цивилизацию. Столицы субъектов цивилизации соединены по принципу иерархии 3 ШС.

№	Государство	Столица
1	Иран	Тегеран
2	Афганистан	Кабул
3	Таджикистан (1 автономная область)	Душанбе
4	Белуджистан (в составе Пакистана)	Кветта
5	Курдский автономный район в Ираке	Сулеймания
?	Диярбакыр (курдская провинция в составе Турции)	Диярбакыр





Ирано-мусульманская субцивилизация. Современная карта

Индекс сложности: $6+3 = 9$.

Коэффициент целостности: $3/6 = 0,5$.

Коэффициент развития: $3/3 = 1$.

Главный город Ирано-мусульманской цивилизации — *Тегеран*.

О развитии Иранской субцивилизации и интеграции ираноязычных стран свидетельствуют постоянные встречи министров иностранных дел Ирана, Афганистана и Таджикистана, на которых решаются вопросы расширения экономического и культурного сотрудничества²⁶.

1.5. ТЮРКСКО-МУСУЛЬМАНСКАЯ СУБЦИВИЛИЗАЦИЯ

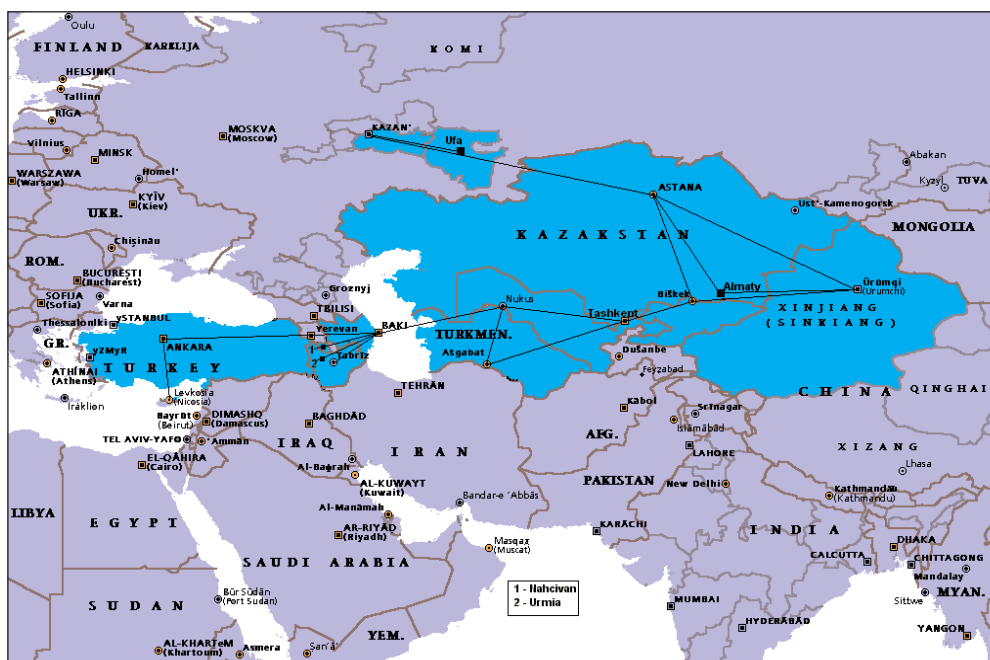
К тюркской субцивилизации по определению относятся страны с преимущественно тюркским населением. Отсюда тюркские страны, не исповедующие ислам (Якутия и др.), к тюркской субцивилизации не относятся.

Поэтому в Тюркскую субцивилизацию входят 14 членов — 6 суверенных государств, 1 непризнанное государство, 5 автономий и потенциально 2 провинции. Но субъектами цивилизации не могут быть неавтономные провинции, отсюда иранские останы Восточный и Западный Азербайджан субъектами цивилизации пока не являются, поэтому в настоящее время число членов тюрко-мусульманской субци-

№	Государство	Столица
1	Турция	Анкара
2	Непризнанное государство Турецкая республика Северного Кипра	Никосия
3	Азербайджан (Нахичеванская Автономная республика)	Баку
4	Туркменистан	Ашхабад
5	Узбекистан (Республика Каракалпакстан)	Ташкент
6	Киргизстан	Бишкек
7	Казахстан	Астана
8	Синьцзян-Уйгурский автономный район (в составе КНР)	Урумчи
9	Республика Татарстан (в составе РФ)	Казань
10	Республика Башкортостан (в составе РФ)	Уфа
?	Восточный Азербайджан (остан в составе Ирана)	Тебриз
?	Западный Азербайджан (остан в составе Ирана)	Урмия



²⁶ Iran, Tajikistan, Afghanistan to Bolster Economic, Cultural Ties — March 27, 2008 — www2.irna.ir



Тюркско-мусульманская субцивилизация. Современная карта

визации равно 12. Столицы двенадцати субъектов соединены по принципу иерархии 3 ШС (см. график). При этом не учитывалась возможная столица тюркской автономии в Ираке – *Мосул* и 21 а.д. турецких илов.

Индекс сложности: $12+3 = 15$.

Коэффициент целостности: $3:12 = 0,25...$

Коэффициент развития: $6:6 = 1$.

Между столицами этих стран наблюдается следующий ШС.

- Анкара – Баку: 1,5 ШС; Анкара – Никосия (Лefкоша): 0,5 ШС.
- Баку – Нахичевань: МШ; Баку – Тeбриз: МШ; Баку – Урмия: 0,5 ШС; Баку – Нукус: 2 МШ.
- Нукус – Ашхабад: 0,5 ШС; Нукус – Ташкент: 2 МШ.
- Ашхабад – Ташкент: ШС; Ташкент – Бишкек: 0,5 ШС.
- Бишкек – Астана: ШС; Бишкек – Урумчи: ШС.
- Алма-Ата – Астана: ШС; Алма-Ата – Урумчи: 2 МШ.
- Астана – Казань: 1,5 ШС.
- Казань – Уфа: МШ.

Мы видим, что эти страны, за исключением Турции, непризнанной Турецкой республики Северного Кипра и Синьцзян-Уйгурского автономного района, относятся и к евразийской цивилизации. А Синьцзян-Уйгурский АР относится и к Буддистской, и к Синской цивилизациям. Но поскольку в тюркско-мусульманской субцивилизации столицы соединяются друг с другом функциональным (слабым) ШС, то эта субцивилизация является слабой, в отличие от Евразийской и Синской цивилизаций, в которых мы наблюдаем преимущественно генетический (сильный) ШС.

ШС хорошо показывает нам, что в тюркской цивилизации нет выраженного материнского города. Поэтому столицы тюркских государств связаны друг с другом ШС по цепочке, от одной к другой. Отсюда древо тюркско-мусульманской субцивилизации выглядит как ряд независимых друг от друга небольших деревьев, где на роль главных городов могут претендовать *Анкара* и *Баку* – столицы, которые возникали независимо друг от друга, хотя и на расстоянии ШС, и не вошли в древо тюркско-мусульманской субцивилизации.

1.6. МАЛАЙСКО-МУСУЛЬМАНСКАЯ СУБЦИВИЛИЗАЦИЯ

Малайская субцивилизация в рамках мусульманской цивилизации объединяет Малайзию, Бруней, Индонезию, Автономный Регион в Мусульманском Минданао (Филиппины), южные провинции Таиланда (потенциально) и имеет три центра, главным из которых исторически является г. *Бруней* (с 1970 г. — Бандар-Сери-Бегаван), от которого на расстоянии 1,5 ШС отстоят столицы Малайзии и Индонезии и на расстоянии ШС — а.д. мусульманской автономии на Филиппинах. Но поскольку южные провинции Таиланда, населенные мусульманами малайцами, не имеют пока автономного статуса, то они формально не являются субъектами данной цивилизации.

По этой причине в Малайско-мусульманскую субцивилизацию входят 20 субъектов — 3 суверенных государства и 17 штатов и автономий. Столицы 20 субъектов соединены по иерархическому принципу 7 ШС, при этом из 12 столиц провинций Индонезии во внимание было принято только 2 автономных района: находящийся на расстоянии ШС от *Джакарты* — г. *Джокьярты* и на расстоянии 3 ШС — а.д. провинции Западное Самоа г. *Маноквари*.

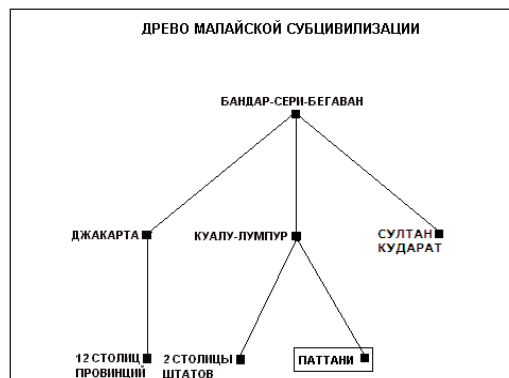
Индекс сложности: $20 + 7 = 27$.

Коэффициент целостности: $7/20 = 0,35$.

Коэффициент развития: $17/3 = 5,66...$

Главный город — *Бандар-Сери-Бегаван*. С превращением Индонезии в федеративное государство и вызванным им увеличением субъектов цивилизации, вторым главным городом Малайско-мусульманской субцивилизации может стать *Джакарта*.

№	Государство	Столица
1	Индонезия (3 автономных района)	Джакарта
2	Малайзия (13 штатов)	Куалу-Лумпур
3	Бруней	Бандар-Сери-Бегаван
4	Автономный Регион в Мусульманском Минданао (Филиппины)	Султан Кударат
?	Паттани (провинция Малайзии)	Паттани



Малайская субцивилизация. Современная карта

1.7. ЕВРАЗИЙСКАЯ ЦИВИЛИЗАЦИЯ

О принадлежности России к особой, не западной и не восточной, цивилизации и об особом пути развития России много писали русские философы, историки, публицисты.

В 20-е годы прошлого века трудами историков С. Трубецкого, П. Савицкого, Г. Виноградова была выработана и продолжена затем работами Л. Гумилева евразийская концепция русской истории, краеугольным камнем которой является признание решающей роли в становлении русской государственности монголо-татарского ига. Бедствия, которые постигли Россию в начале XX века, исследователи объясняли непониманием истинных истоков российской государственности и погоней за мнимыми (западными) ценностями. Г. Виноградов привел пример двух князей древней Руси: прозападника Даниила Галицкого и провосточника Александра Невского. Первый, приняв католичество и королевский титул от папы римского, верг юго-западные русские земли в историческое небытие, второй, заключив вассальный союз с Золотой Ордой, положил начало великой России, ее самобытному пути исторического развития²⁷. Укрепив свою государственность под влиянием монголов, Россия впоследствии вобрала в себя евразийские просторы бывшей монгольской империи. Но, говоря о роли и значении монголов как предшественников российской (евразийской) цивилизации, нельзя не упомянуть о древних тюрках — первых объединителях великих евразийских степей, создателей великих каганатов. Правда, эти каганаты были преимущественно степными, кочевыми, то есть цивилизации в нашем понимании там не было, но эти доцивилизированные образования внесли большой вклад в развитие народов, населяющих Евразию.

На этнографической карте СНГ «ясно обозначено соседство и прорастание друг в друга двух мощных этнических массивов — славянского и тюркского. Именно это соседство и сращение в немалой степени определяет и диктует реалии федеративного устройства России и ее политику в отношении ближайших государств нового зарубежья — Казахстана, Киргизии, Туркменистана, Азербайджана»²⁸.

О совпадении национальных культур русских и одного из крупнейших тюркских этносов — казахов говорят и исследования по международной программе изучения национальных культур GLOBE. Наряду с тюрками совместимость наблюдалась со странами Латинской Америки и Латинской Европы, арабо-мусульманского мира, индо-индонезийского и пространства Черной Африки. Эти же исследования показали отдаленность национальной культуры Российской Евразии от национальных культур западно-центрально-европейских и североамериканско-англосаксонских стран²⁹. Автор публикации А.В. Савин делает в связи с этим резкий, но обоснованный вывод: **«Европейскость» России — это иллюзия (!)**, навязанная нашему обществу извне и изнутри, причем иллюзия, имеющая глубокие исторические корни и до сих пор характерная для России в виде «европейской ориентации» или «пути в Европу»³⁰.

Какие государства, кроме России, входят в Евразийскую цивилизацию — вопрос дискуссионный. Некоторые исследователи считают, что к этой цивилизации относятся все государства, входившие в бывший Советский Союз, за исключением стран Балтии. То есть Белоруссия, Украина, Закавказье, Центральная Азия. Так ли это? Разберемся. Прежде всего, уникальность России заключается не только в ее огромных размерах, но и в том, что эта страна была страной с разорванной цивилизацией. На протяжении всей ее истории

²⁷ Виноградов Г. Два подвига св. Александра Невского. — <http://gumilevica.kulichki.net/VGV/vgv02.htm>

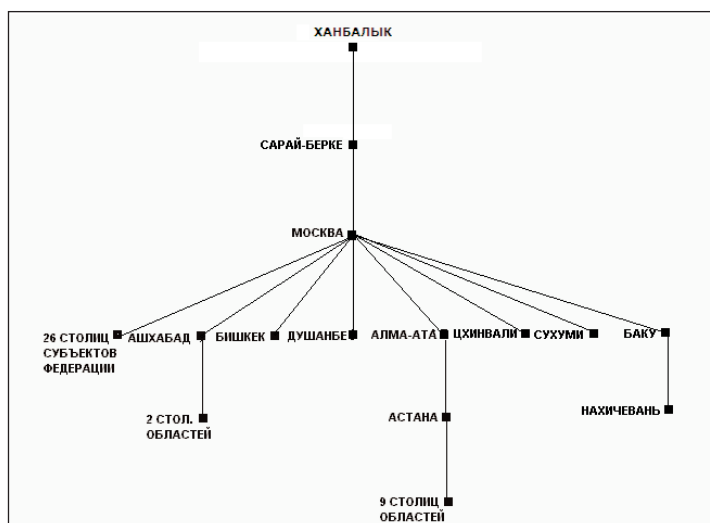
²⁸ Кляшторный С. Формирование древнетюркской государственности: от племенного союза до первого тюркского каганата. — Панорама-Форум. — № 1 (18), 1997.

²⁹ См.: Савин А.В. Российская Евразия в «мире цивилизаций». — http://www.e-journal.ru/p_euro-st3-23.html

³⁰ Там же.



Евразийская цивилизация. Современная карта



шла борьба между «западниками» (европейцами) и «восточниками» (азиатами). На уровне столиц это выразилось в переносе столицы в *Санкт-Петербург*. Но большевики, переехав в *Москву*, снова вернулись к азиатским корням русской истории. Таким образом, выбор столицы означал выбор цивилизации. Решение спора между европейцами и азиатами было предложено путем выхода за рамки дискурса «или-или» путем диалектического снятия данного противоречия в концеп-

ции евразийства. Однако евразийцы отнюдь не уравнивали Запад (Европу) и Восток (Азию). Их симпатии были на стороне Азии, и по своим ценностным симпатиям они в основном были антиевропейцами. Так, Л. Гумилев говорил, что будущее России не в Европе, а в Азии. Поэтому сам термин «евразийство» представляется нам неудачным, способствующим созданию иллюзии о синтезе европейских и азиатских цивилизационных начал, если под синтезом понимать слияние равных

№	Государство	Столица
1	Россия (81 субъект федерации, не считая столичной области и столицы)	Москва
2	Азербайджан (Нахичеванская АР, Нагорно-Карабахская республика — непризнанное государство)	Баку
3	Армения	Ереван
4	Грузия (автономная Аджария и 2 непризнанных республики: Южная Осетия и Абхазия)	Тбилиси
5	Туркменистан	Ашхабад
6	Узбекистан (Республика Каракалпакстан)	Ташкент
7	Киргизстан	Бишкек
8	Казахстан	Астана
9	Таджикистан (Горно-Бадахшанская АО)	Душанбе

частей, сторон или позиций. Евразийцы же, как правило, рассматривали Европу как частичку Азии. Но назвать данную цивилизацию, скажем, Российской, как предлагают некоторые авторы, было бы неверным, поскольку это название является односторонним, а совпадение его с названием одного из государств данной цивилизации может вызвать упреки в национализме. Поэтому за неимением лучшего термина будем называть эту цивилизацию географическим термином — евразийской, но вкладывая в него оговоренное содержание.

Какое новое понимание может принести концепция ШС в проблему Евразийской цивилизации?

Во-первых, ШС ясно показывает, что *Киев*, *Минск*, *Кишинев*, как и столицы Балтии, хорошо связаны с европейской системой столиц. В отличие от *Москвы*. Поэтому следует прогнозировать дальнейшую интеграцию Беларуси, Украины и Молдовы в европейскую цивилизацию.

Что остается? Остается Российская Федерация, государства Закавказья и Средней Азии, входившие в состав СССР, государства Закавказья — Армения, Грузия и Азербайджан, государства лимитрофы, находящиеся на границе между двумя

цивилизациями (Евразийской и Мусульманской в лице Ирана и Турции). К тому же они гораздо древнее России — главного государства Евразийской цивилизации. Но, учитывая длительное вхождение в Российскую империю (около 300 лет), их интеграцию в российскую культуру, мы с определенными оговорками включаем их в Евразийскую цивилизацию. Стремление лидеров отдельных стран связать судьбы этих государств с другой цивилизацией, в частности с Западной, носит конъюнктурный характер.

Итого в Евразийскую цивилизацию входят 97 субъектов (9 суверенных государств, 3 непризнанных государства и 85 автономий). Столицы субъектов цивилизации соединены по иерархическому принципу 34 ШС, поскольку Сарай-Берке мы учитываем.

Индекс сложности: $97+34 = 131$.

Коэффициент целостности Евразийской цивилизации: $34/97 = 0,35...$

Коэффициент развития: $88:9 = 9,8...$

Главный город — *Москва*.

А теперь дополним наш анализ становления Московской Руси в рамках феномена ШС, сделанный в I части. Как мы уже говорили, столицей Золотой Орды сначала был *г. Сарай-Бату*, а с первой половины XIV в. — *Сарай-Берке*. Но обратим внимание на то, что Золотая Орда стала независимым государством после того, как хан Хубилай перенес столицу великой монгольской империи из *Каракорума* в *Ханбалык*, а свою династию на китайский манер назвал Юань. Поскольку новая столица находилась не в городе, основанном Чингисханом, и даже не на территории Монголии, ханы монгольских улусов увидели в этом предательство монгольской идеи, следствием чего стал развал монгольской империи на отдельные государства. Но поскольку развал начался с переноса столицы в *Ханбалык*, то последний следует рассматривать в качестве материнской столицы для столицы Золотой Орды. Между *Ханбалыком* и *Сарай-Берке* — 5,5 ШС (5520 км). А поскольку *Сарай-Берке* является материнской столицей для *Москвы*, то можно сказать, что *Ханбалык (Пекин)* косвенно является материнской столицей и для *Москвы*. Таким образом, ШС подтверждает влияние китайской

цивилизации на складывающееся Российское государство³¹. В связи с этим можно ставить вопрос о родственности двух цивилизаций — Синской и Евразийской и о перспективах их взаимодействия и взаимовлияния.

1.8. БУДДИСТСКАЯ ЦИВИЛИЗАЦИЯ

Буддизм — самая старая из мировых религий. Его основатель индийский царевич Шакьямуни жил в VI в. до н. э. Исторически буддизм существует в виде трех основных течений: махаянизма, хинаянизма и ламаизма. Существование буддистской цивилизации подверг сомнению С. Хантингтон. Его аргументы таковы. «Из пяти «мировых религий» Вебера четыре — христианство, ислам, индуизм и конфуцианство — связаны с основными цивилизациями. Пятая, буддизм — нет. Почему так случилось? Как ислам и христианство, буддизм рано разделился на два течения и, как христианство, не выжил на земле, где зародился. Начиная с первого столетия нашей эры одно из направлений буддизма — махаяна — было экспортировано в Китай, затем в Корею, Вьетнам и Японию. В этих обществах буддизм был в различной степени адаптирован, ассимилирован местными культурами (в Китае, например — в форму конфуцианства и даосизма) или запрещен. Таким образом, в то время как буддизм остается важной составляющей культуры в этих обществах, они не являются частью буддистской цивилизации и не идентифицируют себя подобным образом. Однако в Шри-Ланке, Бирме, Таиланде, Лаосе и Камбодже существует то, что можно по праву назвать буддистской

цивилизацией теравады. Кроме того, население Тибета, Монголии и Бутана исторически приняло ламаистский вариант махаяны, и эти общества образуют второй район буддистской цивилизации. Однако наиболее важен тот факт, что существует явное отличие буддизма, принятого в Индии, от его адаптации в существующую культуру в Китае и Японии. Это означает, что буддизм, являясь одной из главных религий, не стал базой ни для одной из основных цивилизаций»³².

Таким образом, по Хантингтону, буддистская цивилизация — это не основная, а локальная цивилизация. С этим согласиться нельзя хотя бы потому, что район, охваченный буддизмом, никак нельзя назвать ограниченным. Добавим, что помимо перечисленных Хантингтоном стран, к ним нужно причислить монголов Китая, бурятов, калмыков и тувинцев в России.

К буддистской цивилизации следует отнести Китай и Японию. До прихода к власти коммунистов и создания КНР большинство населения Китая исповедовало буддизм. В настоящее время в Китае наиболее influentially конфуцианство³³, что и позволяет говорить об особой, Синской цивилизации, но в *Сянгане (Гонконг)* и *Аомыне (Макао)* большинство населения буддисты, как и в *Сингапуре*.

Как и в Китае, в Японии специфическая японская религия синтоизм тесно переплетается с буддизмом. «Многие японцы посещают одновременно синтоистские и буддистские храмы, и число последователей буддизма и синтоизма примерно одинаково»³⁴.

Таким образом, учитывая специфичность буддизма как мировой религии, отсутствие каких-либо претензий на монополию истины и отказ от миссионерской деятельности³⁵, отнесем к

³¹ См.: *Патраков В.П.* Российская цивилизация в свете феномена шага столиц / Россия как цивилизация. Устойчивое и изменчивое. Сб. под ред. И.Г. Яковенко. — М., 2007.

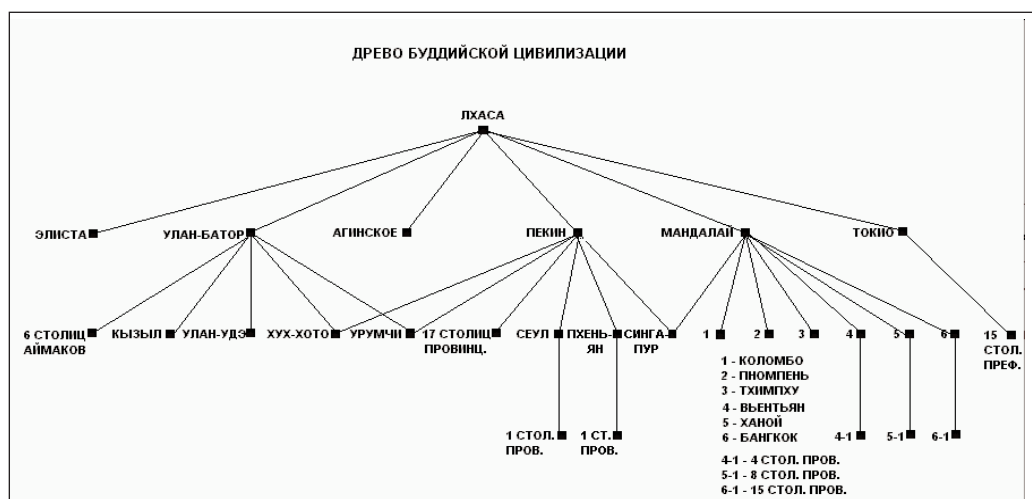
³² *Хантингтон С.* Столкновение цивилизаций. — С. 60.

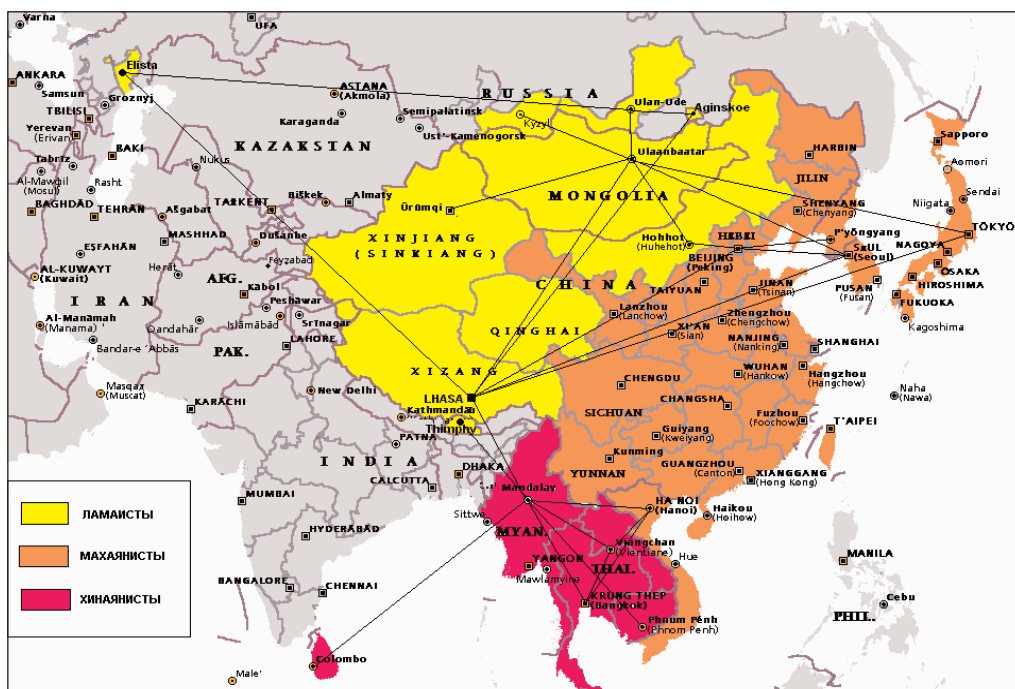
³³ См.: *Настольная книга атеиста.* — М., 1985. — С. 88.

³⁴ Там же, с. 89.

³⁵ Во время своих визитов в Европу и Россию Далай-лама говорил: «Я не призываю христиан или мусульман, верующих других религий принимать буддизм. Напротив, лучше без крайней необходимости не менять религии и не создавать проблем самим себе и своим близким. Все религии способны улучшить человека. Мы никого не обращаем в буддизм. Мы делимся теми духовными ценностями буддизма, которые помогли бы христианам стать лучшими христианами, иудеям — лучшими иудеями, а мусульманам — лучшими мусульманами» — <http://buddhismofrussia.ru>

№	Государство	Столица
Северный буддизм (ламаизм)		
1	Бурятская Республика (в составе РФ)	Улан-Удэ
2	Тувинская Республика (в составе РФ)	Кызыл
3	Республика Калмыкия (в составе РФ)	Элиста
4	Монгольская Народная Республика	Улан-Батор
5	Внутренняя Монголия, автономный район (в составе КНР)	Хух-Хото
6	Тибетский автономный район (в составе КНР)	Лхаса
7	Бутан	Тхимпху
Дальневосточный буддизм (махаяна)		
8	Китай (3 автономных района, не считая Тибет и Монголию, и 2 специальные зоны - Макао и Гонконг)	Пекин
9	Тайвань (непризнанное государство)	Тайбэй
10	Япония	Токио
11	Южная Корея (1 автономная область)	Сеул
12	Северная Корея	Пхеньян
13	Вьетнам	Ханой
Южный буддизм (хинаяна)		
14	Мьянма (7 штатов)	Янгон
15	Шри-Ланка (8 автономных провинций, не считая столичную)	Коломбо
16	Камбоджа (3 автономных муниципалитета, не считая столичный)	Пномпень
17	Таиланд	Бангкок
18	Лаос	Вьентьян
19	Сингапур	Сингапур





Буддистская цивилизация. Современная карта

основным цивилизациям и буддистскую³⁶.

Можно выделить следующие страны буддистской цивилизации (см. табл.).

Таким образом, в Буддистскую цивилизацию входят 43 субъекта: 13 суверенных государств, 1 непризнанное, 29 штатов и автономий. Столицы субъектов цивилизации соединены по иерархическому принципу 19 ШС (возможные будущие столицы государств и автономий, которые ныне являются а.ц. аймаков и провинций, не учитываются). Не считаем мы также *Мандалай* и столицы, связанные с ним ШС, поскольку *Мандалай* не является столицей субъекта цивилизации. Из 17 столиц провинций Китая учтены столицы 5 автономий, поскольку *Хух-Хото* и *Урумчи* указаны особо.

Индекс сложности: $43+19 = 62$.

Коэффициент целостности: $19/43 = 0,442...$

Коэффициент развития: $30:13 = 2,3$.

Сложившиеся школы буддизма образуют три большие географические ветви: Южный, Дальневосточный и Северный буддизм. Южный буддизм, или Тхеравада, распространен главным образом на Шри-Ланке, в Бирме, Кампучии, Лаосе и Таиланде. Он зачастую именуется Хинаяной — *Малой колесницей*, чтобы отличать его от *Великой колесницы* — Махаяны Дальневосточного (Китай, Япония, Корея, Вьетнам) и Северного буддизма. Последнее название относится к буддистским школам обширной сферы влияния тибето-язычной культуры, охватывающей, помимо собственно Тибета, ряд областей северной Индии, Китая, Непал и Монголию.

В России во всех трех буддистских республиках возрождению буддизма оказывается государственная поддержка. В Калмыкии буддизм (вместе с православием) объявлен государственной религией.

Главный город Буддистской цивилизации *Лхаса* (от тибетского Lha-sa — «место

³⁶ К основным цивилизациям буддистскую причисляет и Б.С. Ерасов, который вместе с тем обращает внимание «на высокий полиморфизм буддизма как религии и на конгломерантность духовной жизни в среде, где существует эта религия». — См.: *Ленехов С.Ю.* Буддистская философия как идейная основа буддистской цивилизации // www.kulichki.com

богов») в начале VII в. стал столицей теократического буддистского государства, ныне это столица Тибетского АР в составе КНР. И хотя Лхаса возникла позже Пекина, Сеула и некоторых других столиц, в иерархии столиц Буддистской цивилизации она занимает первое место. Почему? В данном случае мы отошли от генетического принципа и выделили Лхасу потому, что этот город является древнейшей действующей столицей буддистского государства, поэтому в системе столиц стран, принадлежащих Буддистской цивилизации, он, безусловно, занимает лидирующее место.

Другие главные города Буддистской цивилизации — Пекин (он же главный город Синской цивилизации) и Улан-Батор.

Примечания

1. По техническим причинам на карте не указан Сингапур, соединенный ШС с Мандалаем и Пекином.

2. На карте изображен ШС, соединяющий Лхасу и Элисту с а.д. Агинского Бурятского АО с. Агинское. С 1 марта 2008 г. округ вошел в состав Читинской области и прекратил существование. Поэтому при подсчете субъектов цивилизации и ШС он не учитывался.

1.9. СИНСКАЯ ЦИВИЛИЗАЦИЯ

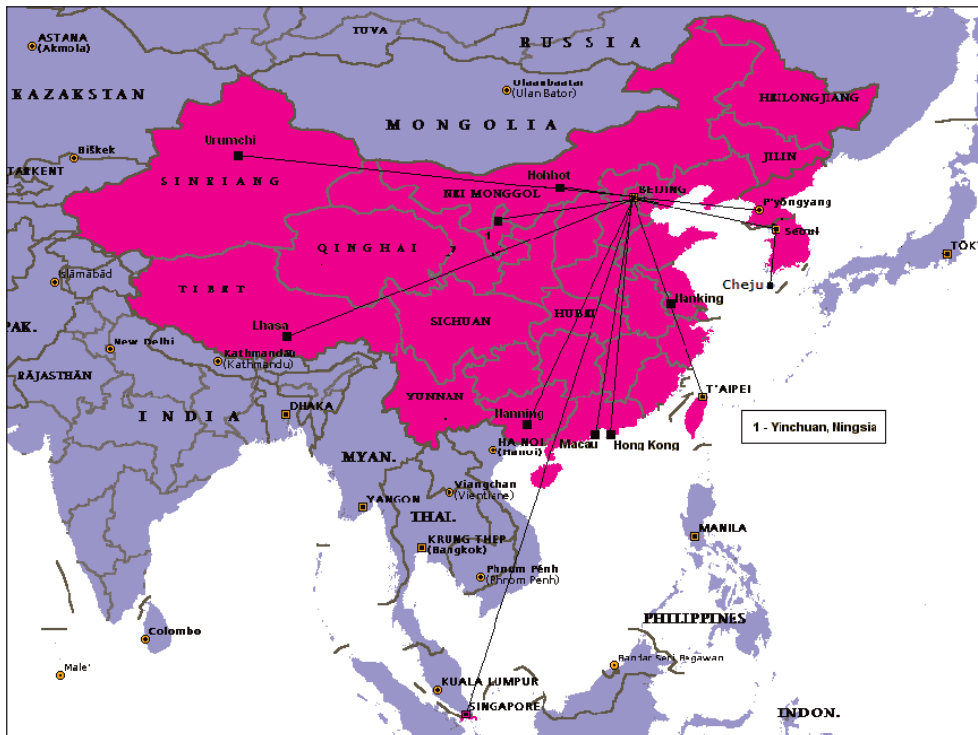
К синской (конфуцианской) цивилизации мы относим государства с преимущественно китайским населением (так называемый Большой Китай), а также страны, исторически и культурно тесно связанные с Китаем — Северную и Южную Корею. Политическое и культурное влияние одной из древнейших на свете цивилизаций — Китайской на своих ближайших соседей Корею и Японию, особенно в Древние и Средние века, невозможно оспорить. В IV в. из Китая в эти страны был занесен буддизм махаянистского направления, из Китая же на территорию Кореи проникла и специфическая китайская религия — конфуцианство. В начале 80-х гг. в Южной Корее буддистов насчи-

№	Государство	Столица
1	Китайская Народная Республика	Пекин
2	Синьцзян-Уйгурский АР в составе КНР	Урумчи
3	Тибетский АР в составе КНР	Лхаса
4	АР Внутренняя Монголия в составе КНР	Хух-Хото
5	Нинся-Хуэйский в составе КНР	Иньчуань
6	Гуанси-Чжуанский АР в составе КНР	Наньнин
7	Гонконг (автономия в составе КНР)	Гонконг
8	Макао (автономия в составе КНР)	Макао
9	Северная Корея	Пхеньян
10	Южная Корея (автономная провинция Чеджудо)	Сеул
11	Тайвань (непризнанное государство)	Тайбэй
12	Сингапур	Сингапур

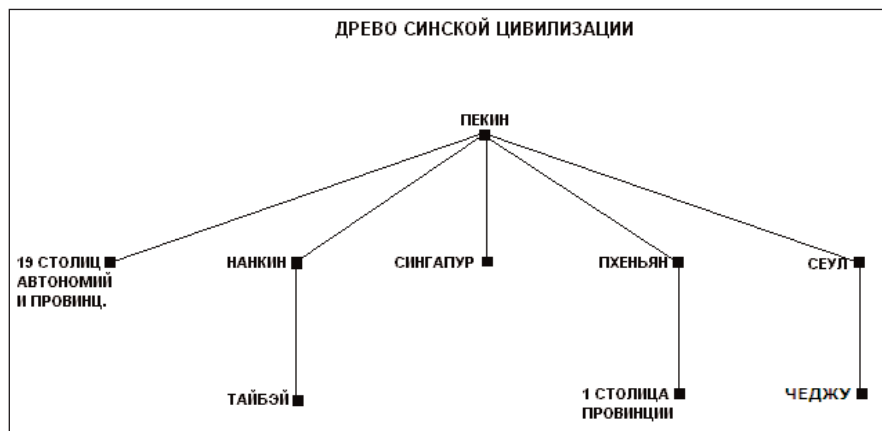
тывается свыше 12 млн, конфуцианцев — более 5 млн³⁷ По Северной Корее статистики нет, но можно предполагать, что при, безусловно, высокой доле неверующего населения процентное соотношение между буддистами и конфуцианцами будет примерно таким же. Таким образом, Корею можно назвать страной, которая относится и к буддистской и к синской цивилизации, чего нельзя сказать о Японии. Вместо конфуцианства в стране Восходящего Солнца получил развитие синтоизм — национальная японская религия, но и буддизм там также широко распространен. «По официальным данным на 1980 г. синтоизм имел 95,8 млн приверженцев, буддизм — 87,7 млн. Многие японцы посещают одновременно синтоистские и буддистские храмы»³⁸. Таким образом, Японию можно считать страной, принадлежащей как к синтоистской, так и к буддистской цивилизациям, но не к синской цивилизации. И это хорошо показывается ШС. Между Пекином, столицей единого Китая с середины XIII в., и Сеулом — столицей Кореи

³⁷ Настольная книга атеиста. — М., 1985, с. 89.

³⁸ Там же.



Синская цивилизация. Современная карта



с 1394 г. наблюдается ШС, а между *Пекином* и *Пхеньяном*, также древней столицей Кореи, — 2 МШ, в то время как между *Пекином* и столицей Японии *Токио* (*Эдо* — одна из столиц Японии с 1603 г., а с 1868 г. под именем *Токио* — единая столица страны) ШС нет.

К синской цивилизации относятся и районы, которые мы отнесли к буддистской (Тибет, Внутренняя Монголия) и к тюркской (Синьцзян) цивилизациям. Эти районы, населенные коренными этносами, со времени их вхождения в империю Цин

стали широко окитаиваться, и поэтому можно говорить, что данные районы относятся и к буддистской, и к тюркской, и к синской цивилизациям, тем более на это указывает и феномен ШС — феномен не только разделения, но и объединения. Общее количество населения, проживающего в странах синской цивилизации — более 1,3 млрд человек, площадь — свыше 10 млн кв. км.

Отсюда в Синскую цивилизацию входят 13 субъектов: 4 суверенных государства, 1 непризнанное государство и

8 автономий. Главный город — Пекин. Столицы 12 субъектов соединены друг с другом по принципу иерархии 11 ШС. При этом из 19 столиц провинций и автономий КНР, которые находятся на расстоянии ШС от Пекина, мы подсчитали только 5 столиц автономных районов, а также Макао и Гонконг. Вторая историческая столица КНР, Нанкин, не учитывалась, поскольку она не является а.д. автономной провинции.

Индекс сложности: $13+11 = 24$.

Коэффициент целостности: $11/13 = 0,846$.

Коэффициент развития: $9/4 = 2,25$.

1.10. ИНДУИСТСКАЯ ЦИВИЛИЗАЦИЯ

В Индуистскую цивилизацию входят федеративное государство Индия, состоящее из 34 субъектов федерации, и Непал, в котором преобладающей религией является индуизм.

Отсюда Индуистская цивилизация объединяет 36 субъектов: 2 суверенных государства и 34 штата и территории. Столицы 36 субъектов связаны по иерархическому принципу 14 ШС. Главный город Индуистской цивилизации — Дели.

Индекс сложности: $36 + 14 = 50$.

Коэффициент целостности: $14/36 = 0,389...$

Коэффициент развития: $34/2=17$.

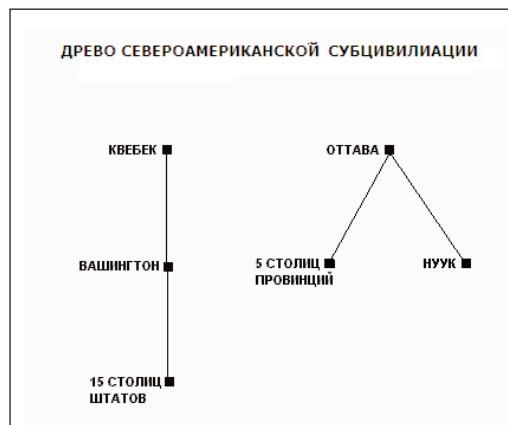
№	Государство	Столица
1	Индия (28 штатов и 6 территорий, не считая столичную)	Нью-Дели
2	Непал	Катманду



Индуистская цивилизация. Современная карта

1.11. СЕВЕРОАМЕРИКАНСКАЯ СУБЦИВИЛИЗАЦИЯ

Существование особой Североамериканской цивилизации является дискуссионным. С. Хантингтон и другие исследователи предпочитают говорить о североамериканском продолжении Западной цивилизации. Как бы там ни было, Северная Америка является отдельным историко-географическим и этнолингвистическим регионом, имеющим свою структуру ШС. Поэтому мы будем говорить о Североамериканской субцивилизации, если она не сложилась еще в самостоятельную цивилизацию.





Североамериканская цивилизация. Современная карта

№	Государство	Столица
1	США (50 штатов)	Вашингтон
2	Канада (10 провинций и 3 территории с ограниченным самоуправлением)	Оттава
3	Гренландия (автономия в составе Дании)	Нуук

К Североамериканской субцивилизации мы относим страны Северной Америки: Канаду, США, Гренландию. Мексика, также расположенная на Североамериканском континенте, относится к Латиноамериканской цивилизации, вместе со странами Южной Америки. Гренландия, как показывают результаты референдумов, не отождествляет себя с Европейской цивилизацией, а ее столица *Нуук* находится на расстоянии 2,5 ШС от *Оттавы* и 2 МШ от *Иквалу*, столицы провинции Нунавут, населенной родственными гренландцам эскимосскими народами.

Таким образом, в Североамериканскую цивилизацию входит 66 субъектов (2 су-

веренных государства и 64 автономии: штаты, провинции, территории и Гренландия). Столицы 66 субъектов соединены по иерархическому принципу 22 ШС.

Индекс сложности: $66+22=88$.

Коэффициент целостности:

$22/66=0,333\dots$

Коэффициент развития: $64/2=32$.

Особенностью СА субцивилизации является наличие двух главных материнских центров: старейшего американского города, а.д. провинции Канада и в настоящее время столицы провинции, г. *Квебека* и столицы объединенной Канады с начала ее независимости г. *Оттавы*. Эти центры не связаны друг с другом ШС, что говорит об их независимости. Но если *Оттава* является материнской столицей для пяти столиц провинций Канады, то *Квебек* является материнской столицей для столицы второй страны СА субцивилизации — *Вашингтона*, которые связаны между собой ШС. В свою очередь *Вашингтон* является материнской столицей для 15 столиц штатов. Таким образом, главными городами СА субцивилизации могут быть названы *Квебек*, *Оттава*, *Вашингтон*.

1.12. ЛАТИНОАМЕРИКАНСКАЯ ЦИВИЛИЗАЦИЯ

Поскольку одними из главных признаков цивилизации, помимо ассоциации городов, являются религия и язык, в состав Латиноамериканской цивилизации не вошли многие островные государства Карибского бассейна, а также Белиз, Гайяна и Суринам³⁹, бывшие французские, английские и голландские колонии, население которых в основном принадлежит к протестантской конфессии, а государственными языками являются языки бывших метрополий. Таким образом, в состав данной цивилизации включаются лишь бывшие испанско-португальские колонии, население которых составляют потомки колонизаторов и метисы, исповедующие католическую религию и говорящие, помимо индейских языков, на испанском и португальском языке.

В Латиноамериканскую цивилизацию входят 128 субъектов (19 суверенных государств и 109 штатов и автономий). Столицы 128 субъектов соединены друг с другом по принципу иерархии 51 ШС. Подсчитывая число ШС по графику Латиноамериканской цивилизации, мы, как всегда, не учитывали а.ц. провинций, департаментов, регионов, которые не являются автономными образованиями, а также, если указанные в графике города, не являются действующими столицами (например *Комагюа, Леон*).

Главные города Латиноамериканской цивилизации — *Санто-Доминго, Мехико, Лима, Бразилиа, Буэнос-Айрес*.

Индекс сложности: $128+51=179$

Коэффициент целостности: $51:128=0,398...$

Коэффициент развития: $109:19=5,74...$

В декабре 2004 г. в Перу на III встрече президентов 12 стран Южной Америки было объявлено о создании Сообщества южноамериканских государств — Union of South American Nations (UNASUR), по образцу Европейского Союза. Представители 12 государств с общим населением 360 миллионов человек подписали соответ-

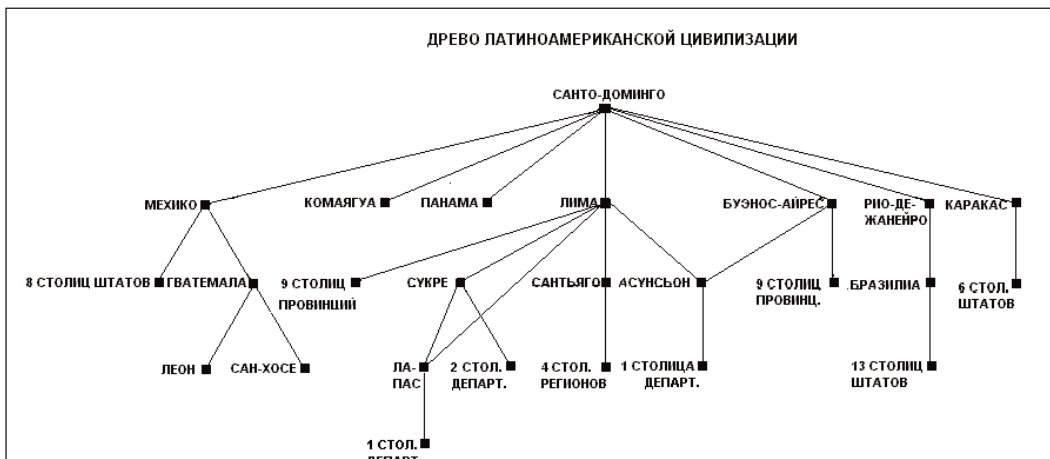
ствующее соглашение в городе Куско — бывшей столице государства инков. В состав Южноамериканского союза вошли Боливия, Эквадор, Колумбия, Перу, Венесуэла, Аргентина, Бразилия, Парагвай и Уругвай. Мексика и Панама будут иметь статус наблюдателей. Согласно заявлению стран-участниц, мечта о единстве Латинской Америки начала сбываться спустя 180 лет после того, как о ней впервые заговорил Симон Боливар.

№	Государство	Столица
1	Аргентина (22 автоном. провинции)	Буэнос-Айрес
2	Боливия	Сукре, Ла-Пас
3	Бразилия (26 штатов)	Бразилия
4	Венесуэла (23 штата)	Каракас
5	Гватемала	Гватемала
6	Гондурас	Тегусигальпа
7	Доминиканская Республика	Санто-Доминго
8	Колумбия	Богота
9	Коста-Рика	Сан-Хосе
10	Куба	Гавана
11	Мексика (31 штат)	Мехико
12	Никарагуа (2 автономных региона)	Манагуа
13	Панама (5 автономных индейских территорий — <i>comarca</i>)	Панама
14	Парагвай	Асунсьон
15	Перу	Лима
16	Сальвадор	Сан-Сальвадор
17	Уругвай	Монтевидео
18	Чили	Сантьяго
19	Эквадор	Кито

³⁹ Большинство государств Карибского бассейна входят в организацию Карибское Сообщество (CARICOM), насчитывающую 11 членов. Все они, за исключением Суринама, являются и членами британского Содружества.



Латиноамериканская цивилизация. Современная карта



1.13. АВСТРАЛО-ОКЕАНИЧЕСКАЯ СУБЦИВИЛИЗАЦИЯ

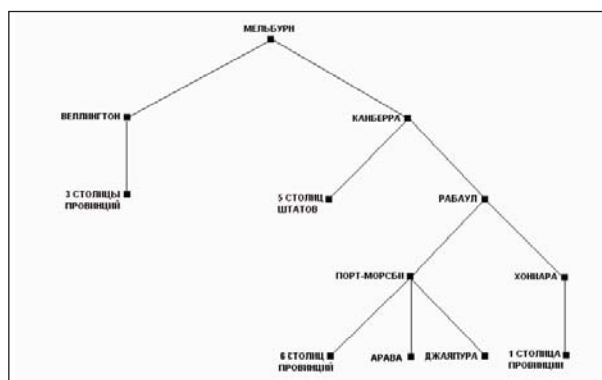
Исследователи пока не выделяют Австралию и Океанию в особую цивилизацию. Они относят их к Западной (Европейской) цивилизации⁴⁰. Однако логика

исторического развития такова, что Австралия, взяв на себя роль лидера в южной части Тихого Океана, выступит в качестве инициатора образования новой цивилизационной общности, соединяющей европейские ценности с культурой коренных народов, находящейся ныне в стадии возрождения.

⁴⁰ См. С. Хантингтон. Столкновение цивилизаций. — С. 57.



Австрало-океаническая цивилизация. Современная карта



Эта цивилизация, которая складывается на основе христианской религии с многочисленными синкретическими сектами, будет состоять, если не считать многочисленных тихоокеанских островов, из трех исторически и географически родственных регионов: Австралии, Новой Зеландии и Папуа-Новой Гвинеи (включая автономную провинцию Индонезии Папуа). Эта цивилизационная общность будет, по всей вероятности, состоять из большего количества государств, чем их существует ныне в данных регионах, но эти государства, как мы показали во второй части, будут образовываться по ШС. И теперь ШС хорошо показывает взаимосвязь этих регионов при ведущей роли *Мельбурна* и *Канберры* — бывшей и современной столицы Австралии.

Таким образом, в Австрало-Океаническую субцивилизацию в настоящее время входит 32 субъекта (4 суверенных госу-

№	Государство	Столица
1	Австралия (6 штатов и 2 территории на правах штатов)	Мельбурн — Канберра
2	Новая Зеландия	Веллингтон
3	Папуа-Новая Гвинея (18 автономных провинций и 1 автономная англоязычная провинция Бугенвиль)	Рабаул – Порт-Морсби
4	Соломоновы Острова	Хониара
5	Папуа (автономная провинция в составе Индонезии)	Джаяпура

дарства, 28 автономий: провинции, штаты и территории).

Столицы субъектов цивилизации соединены друг с другом по иерархическому принципу 18 ШС. При этом мы не считаем

административные центры провинций Новой Зеландии и Соломоновых о-вов, не имеющих автономного статуса. *Мельбурн* и *Рабаул* — старые столицы Австралии и Новой Гвинеи — учитываются постольку, поскольку они в настоящее время являются а.ц. субъектов цивилизации — автономных штатов и провинций.

Главные города Австрало-Океанической цивилизации *Канберра*, *Порт-Морсби*.

Индекс сложности: $32+18=50$.

Коэффициент целостности: $18/32=0,563...$
Коэффициент развития: $28/4=7$.

1.14. ПРЕДВАРИТЕЛЬНЫЕ ИТОГИ

Подведем предварительные итоги по теме цивилизационная парадигма и феномен ШС. Но, сначала, представим количественные характеристики цивилизаций в виде следующей таблицы.

№	Современные цивилизация и субцивилизации	Субъекты цивилизации: суверен. гос-ва, непризн. гос-ва, автономии	Коэфф. развития	ШС	Индекс сложности	Коэфф. целостности	Тип цивилизации (по преобладанию генетических или функциональных ШС)	Главные города цивилизации
1	Европейская	137 (44/2/91)	2,1	60	197	0,438	сильный	Афины, Рим, Париж, Лондон, Копенгаген, Вена, Берлин
2	Латиноамериканская	128 (19/109)	5,74	51	179	0,398	сильный	Санто-Доминго, Мехико, Лима, Бразилиа, Буэнос-Айрес
3	Евразийская	97 (9/3/85)	9,8	34	131	0,35	сильный	Москва
4	Североамериканская	66 (2/64)	32	22	88	0,333	сильный	Квебек, Оттава, Вашингтон
5	Арабо-мусульманская	57 (21/2/34)	1,7	14	69	0,21	смешанный	Мекка, Багдад
6	Буддистская	43 (13/1/29)	2,3	19	62	0,442	слабый	Лхаса, Улан-Батор, Пекин
7	Индуистская	36 (2/34)	17	14	50	0,389	сильный	Дели
8	Австрало-Океаническая	32(4/28)	7	18	50	0,563	сильный	Канберра, Порт-Морсби
9	Малайско-мусульманская	20 (3/17)	5,7	7	27	0,35	слабый	Бандар-Сери-Бегаван
10	Синская	13 (4/1/8)	2,25	11	24	0,846	сильный	Пекин
11	Тюркско-мусульманская	12 (6/1/5)	0,714	3	15	0,25	слабый	Анкара, Баку
12	Ирано-мусульманская	6 (3/3)	1	3	9	0,5	слабый	Тегеран

Таким образом, самой сложной по количеству субъектов и ШС является Европейская цивилизация (характерно, что количество ШС соответствует степени сложности цивилизации: чем больше субъектов в данной цивилизации, тем больше в ней и ШС). Заметим, что она является самой сложной как по общей сумме субъектов цивилизации и ШС — индексу (числу) сложности, так и по числу суверенных субъектов цивилизации — государств: 44 государство. Самой простой является ирано-мусульманская цивилизация.

По коэффициенту целостности лидирует Синская цивилизация, за ней следуют Австрало-Океаническая и Иранская субцивилизации. Самые нецелостные «разорванные» цивилизации — это Арабо-мусульманская, Малайско-мусульманская и Тюркско-мусульманская. Необходимо отметить, что результаты по коэффициенту целостности являются предварительными, поскольку основываются на так называемом внешнем ШС — шаге, требующем своего отдельного исследования, в отличие от внутреннего ШС, сфера действия которого строго очерчена границами государства и который легко рассчитывается по соотношению «столица государства — административные центры регионов первого уровня», сфера действия внешнего ШС достаточно неопределенна. Это могут быть и приграничные государства, и государства, не являющиеся ближайшими соседями. Между какими столицами измерять внешний ШС? Подряд между всеми субъектами, входящими в данную цивилизацию, или отталкиваясь от каких-либо приоритетных признаков? Мы попробовали построить деревья цивилизаций, исходя из генетического принципа, по крайней мере, мы старались последовательно придерживаться этого подхода, и многие ШС, которые красиво соединяют близлежащие столицы, не попали в графики, поскольку мы не смогли включить их в иерархический ряд. Возможно, что их также надо учитывать и строить другие графики. Но уже первые, предварительные, предложенные в данной работе результаты, позволяют классифицировать цивилизации по уровню сложности и взаимосвязи их частей (субъектов).

Эти результаты подтвердили интуитивную качественную оценку Европейской цивилизации как самой сложной. Но эта самая сложная цивилизация не самая целостная. Самая целостная цивилизация — Синская, что не удивительно, поскольку она объединяет китайский этнос и народы, очень близкие китайцам исторически и культурно. Второе место по сложности занимает Латиноамериканская цивилизация, но не за счет суверенных государств (по числу суверенных государств второе место занимает Арабо-мусульманская цивилизация), а по числу субъектов федераций — штатов, автономных провинций и т.д. Их у данной цивилизации 105 — больше всего в мире. Это говорит о Латиноамериканской цивилизации как о молодой, демократической цивилизации, которая развивается под влиянием великих североамериканских федераций — США и Канады.

На третьем месте по сложности стоит Евразийская цивилизация и также за счет автономных образований, поскольку по количеству суверенных государств ее опережает Буддистская цивилизация. Сокращение субъектов федерации в РФ, их унификация и укрупнение или изменение государственного устройства вообще (с федеративного на унитарный) отбросит Россию в цивилизационном плане назад — и в этом заключается один из нетривиальных выводов из предложенного нами количественного измерения сложности цивилизаций.

Обращают внимание последние три ступеньки цивилизационного ряда. Самая несложная субцивилизация это Иранская, за ней следуют Тюркская и Синская цивилизация. У этих цивилизаций и субцивилизаций, за исключением Тюркской, коэффициенты целостности достаточно высоки. Но необходимо заметить, что максимальная целостность часто означает стагнацию. По-видимому, показатели целостности также должны быть оптимальными (не слишком высокими и не слишком низкими) для динамического развития цивилизации. Китай сегодня — самая динамично экономически развивающаяся страна, по количеству населения это самая населенная цивилизация, но по цивилизационному рейтингу сложности — одна из самых простых цивилизаций. Нам представляется,

что указанное противоречие неизбежно приведет к изменению в социально-политической сфере и к увеличению субъектов цивилизации, то есть к автономизации китайских провинций и их возможному разукрупнению.

Мы полагаем, что соотношение между автономными субъектами данной цивилизации и независимыми государствами также не лишено значения и может дать дополнительную информацию о цивилизациях. Это соотношение мы назвали *коэффициентом развития*: чем он выше, тем больше суверенных субъектов (государств) может появиться в данной цивилизации, поскольку он выражает соотношение между потенциальными государствами (автономиями) и актуальными. Этот коэффициент мы вводим без ШС, поскольку, если бы мы учитывали ШС, то мы должны были бы учитывать не только автономные образования, но и все административно-территориальные единицы первого уровня всех суверенных субъектов, а это привело бы к значительному усложнению подсчетов. Поэтому мы вводим, так сказать, грубую оценку потенциального развития цивилизации просто из соотношения между автономиями и независимыми государствами (поскольку для того, чтобы обрести независимость, провинции, как правило, должны сначала обрести статус автономий). Наибольший коэффициент развития мы наблюдаем у Североамериканской, Индуистской и Евразийской цивилизаций, а наименьший — у Иранской, Арабской, Синской и Европейской, то есть, в том числе и у самой простой и самой сложной цивилизации. И это закономерно, поскольку самая сложная цивилизация уже обогатилась новыми субъектами, а самая простая — еще нет.

Во второй части работы мы говорили в основном о децентрализации и распаде государств мира. Остановимся в заключении еще раз на этой теме, но не в контексте разделения, а в контексте объединения. Действующие политики (то есть политики, находящиеся у власти) и ангажированные СМИ сделали из понятия целостности государства священную корову, а из сепаратизма — табу. Но, избегая обсуждать эти темы и зафиксировав в конституциях

огромного большинства современных государств запрет сепаратизма, властвующие элиты сами загоняют сепаратизм в подполье, толкают его в пропасть терроризма. Необходимо дать дорогу цивилизованному сепаратизму — сепаратизму в правовом поле, когда тот или иной регион, экономически самодостаточный, захочет выйти из состава государства и влиться в международное сообщество в качестве равноправного субъекта. Конечно, необходимо создание соответствующих политических условий для правовой сепарации, чтобы в случае массового исхода регионов из государств (этот процесс можно назвать *революцией регионов*) не начались всеобщая анархия и хаос. Необходимо создание системы всеобщей безопасности и международного контроля, чтобы предотвратить возможность использования данного региона антисоциальными силами и превращение его в очаг преступности и международной нестабильности. Это — большая работа для политиков и всех граждан Земли. Но важно понять, что регионы, ставшие самостоятельными, сделают уже существующие цивилизации более богатыми (сложными) и проложат путь к единой человеческой цивилизации, к единому социуму, который вберет в себя краски и богатства всех предшествующих цивилизаций, все богатство прошлых достижений человечества. Этот период будущего неразобренного, целостного человечества знаменитый писатель и ученый И. Ефремов назвал «эрой встреченных рук», и хотя он имел ввиду внеземные цивилизации, эти слова можно вполне отнести и к земным цивилизациям.

На протяжении, пожалуй, всей человеческой истории, человечество стремилось к единству. Ф. Достоевский, великий мечтатель и певец этого единства, назвал жажду единения одной из самых главных человеческих потребностей. Но это объединение осуществлялось «железом и кровью» в огромных империях, где под прессом власти, армии и официальной идеологии сглаживались и уничтожались ростки свободы, инакомыслия и инаковости.

Будущее единство сложится постепенно за счет увеличения самоуправляемых регионов-государств, на основе идеологии свободы и равноправия. Эти регионы

могут объединяться на время для решения общих задач, а затем опять расходиться. Прообразом этого этапа цивилизационной истории может быть античная цивилизация с ее городами-государствами. Но, как нам думается, главными субъектами будущей цивилизации станут не города-государства, хотя они также будут, а более крупные, экономически самостоятельные регионы. В этих регионах, как ядро в клетках, будет главный город — центр политической и культурной жизни. Социальная структура этих регионов будет, конечно, во многом отличаться от современной, порожденной огромными империями и государствами. В них будут социальные группы или слои, в них будет неравенство, разность, но эта разность послужит источником развития, как и разность между самими регионами. Ибо в конечном итоге только способность к развитию от простого к сложному, от низшего к высшему, превратившая совокупность первобытных общин в современный мир и приведшая человечество к необходимости объединения, будет являться единственным критерием, единственным правом, оправдывающим существование каждого человека, коллектива, сообщества, а не сила, не страх, не принуждение и не огромные ресурсы, которые, как правило, лежат в основе имперского мышления. Творческий способ существования этих будущих государств, можно назвать интенсивным способом деятельности, мировосприятия и мироощущения вообще. В отличие от экстенсивного, характерного для многих богатых природными и пространственными ресурсами стран мира, только общества, ставшие на путь интенсивного, то есть качественного развития, имеют будущее. Социальные организмы, существующие на природной ренте за счет количественного, экстенсив-

ного роста и потребления, будущего не имеют. В рамках нашей темы, можно сказать так: большие пространства с их неисчерпаемыми (в кавычках) природными ресурсами могут быть губительными для государства, поскольку толкают общество на потребительский путь развития. Из истории можно привести много примеров, когда государства, становясь на путь расширения, военной и колониальной экспансии, не приобретали ничего, а истощались и погибали, если не сумели вовремя рассмотреть пагубность чрезмерного расширения и не встать на путь качественного реформаторского развития. Наиболее характерный пример — Испания. Став в 16 веке самой великой империей на земле, расширившись на два континента, она погибла, как царь Мидас, из-за золота, рекой хлынувшего из Америки. Поток колониальных богатств законсервировал на несколько веков традиционную клерикально-феодалную социальную структуру и остановил развитие производительных сил.

Возвращаясь к России, спросим: сумеет ли европейская Россия отказаться от Сибири с ее нефтью и газом? Все мы помним слова М. Ломоносова, чисто русского человека, всю жизнь воевавшего с педантами-немцами, — слова, бесчисленное множество раз повторенные и ставшие своего рода национальным девизом России: «Богатства России Сибирью прирастать будут». Заметим: не трудом, не изобретательством, не творчеством — а природными ресурсами. И поэтому, как отметил И. Яковенко, «на человека, решившегося утверждать, что природные богатства — большая беда России, смотрят как на опасного чудака»⁴¹. Но если Россия не сумеет пойти на этот шаг добровольно, эти пространства от нее отойдут, вызвав социальные катаклизмы и ненужные жертвы⁴².

⁴¹ Там же.

⁴² «Если бы непосредственно за Уралом плескались воды Тихого океана, то Россия уже давно была бы полноправным членом семьи цивилизованных народов» (*Трейвиш А.И., Шунер В.А.* Теоретическая география, геополитика и будущее России. // Свободная мысль, 1992, № 12). В этой статье авторы одними из первых в современной Российской публицистике, заявили, что несметные природные богатства постоянно толкают Россию на экстенсивный путь развития. При этом они специально подчеркивали, что речь не может идти об отказе от тех или иных пространств, речь идет об осознании роли пространства в развитии страны, о неизбежном сжатии экономического пространства при переходе на интенсивный путь развития экономики.

Пространство государств в аспекте их устойчивого развития — тема для отдельной большой работы. Здесь мы скажем только то, что, по-видимому, существует определенная мера площади для каждого государства в зависимости от количества населения, уровня урбанизации, природно-географических, геополитических особенностей, нарушение которой приводит к стагнации и последующему распаду и коллапсу. И для того, чтобы сохранить себя как государство, оно должно терять часть своей территории. Возьмем Россию. На протяжении своей истории Россия потеряла (не считая периодов кратковременных приобретений-потерь) Аляску (1867 г.), Финляндию и Польшу (1917 г.), государства Балтии, Украину, Белоруссию, государства Закавказья и Средней Азии (1991 г.). Тем самым она продлила

время своего исторического бытия. Поэтому для того, чтобы продлевать свое существование, Россия и дальше вынуждена будет сокращать свое пространство. До тех пор, пока пространство не придет к *мере* (норме). Хотя эта мера, по-видимому, вариантна для каждого конкретного случая, но эта вариантность имеет границы — иначе мера не была бы мерой.

Возвращаясь к нашей теме о будущих государствах-регионах, мы можем констатировать, что те из них, которые не смогут отвечать на вызовы времени, будут неизбежно погибать и попадать под влияние более сильных соседей, но через какое-то время начнут появляться новые, ибо процесс развития остановить нельзя, и гарантом появления новых столиц и новых государств станет феномен ШС, который мы и постарались представить в этой работе.

ЗАКЛЮЧЕНИЕ

Главной нашей задачей было открытие феномена, или закономерности «шага сто-лиц». Поэтому основное место в книге уделено фактографическому материалу — базе для дальнейшего его изучения и объяснения. По своему гносеологическому статусу ШС является эмпирической закономерностью, правилом. Отличие эмпирических законов от теоретических состоит в том, что первые не объясняют, хотя и предсказывают описываемые явления. Например, законы Кеплера позволяли высчитывать местоположение планет, но не могли объяснить, почему планеты двигаются именно по эллипсам, а не иначе. Это стало понятно после того как Исаак Ньютон построил теорию всемирного тяготения, где теоретически были выведены механические законы движения всех тел, включая как частный случай и планеты Солнечной системы. Другой пример — периодическая система химических элементов стала законом после того, как Нильс Бор построил теорию атомного ядра.

Ближайший аналог ШС в точных науках — так называемое правило Тициуса-Бодде. Это эмпирическая формула, приблизительно описывающая расстояния между планетами Солнечной системы и Солнцем. Обычно она записывается в виде $a = 0,4 + 0,3 \cdot 2^n$, где a — расстояние от планеты до Солнца в а. е., а n — порядковый номер планеты. Для Солнечной системы правило выполняется с достаточно высокой точностью, если приписать Меркурию номер минус бесконечность, Венере — 0, Земле — 1, далее следующим планетам — по порядку, считая планетой также пояс астероидов (номер 3). Объяснения этому удивительному правилу до сих пор нет. Более того, оказалось, что это правило применимо и к планетным системам вне Солнца. Такое заявление сделали мексиканские ученые, изучая звездную систему 55 Рака, недавно по числу открытых планет (пять). Правило Тициуса-Бодде показывает, что между четвертой и пятой планетами с большой вероятностью располагается еще одна. По мнению мексиканских астрономов, тот факт, что правило Тициуса-Бодде выполняется в 55 Рака, показывает, что закономерность не является случайным свойством, присущим только Солнечной системе. Соответственно, правило можно применять и к другим звездным системам¹.

В социальной сфере ввиду ее чрезвычайной (максимальной) сложности очень трудно выделить более или менее замкнутую область дискретных объектов общего типа, на основе которых мы могли бы проследить закономерности, наблюдаемые в естественных науках, и вывести хотя бы эмпирические закономерности. Среди таких объектов наиболее благодарными выглядят города. И на примере городов в теоретической географии было выведено правило «ранг-размер», в соответствии с которым в списке городов страны или региона, составленном в порядке убывания численности населения, численность населения города с порядковым номером n равна численности населения первого города, деленной на n . Это правило было впервые установлено в 1913 г. Ф. Ауэрбахом. В конце 30-х гг. правило «ранг-размер» было вновь открыто американским социологом Дж. К. Зипфом (G.K. Zipf), который в 1941 г. опубликовал книгу с характерным названием «Национальное единство и разъединенность. Страна как биосоциальный организм» (National Unity and Disunity. The Nation as a Bio-Social Organism).

Важное обобщение этого правила сделал не так давно российский физик С.П. Капица, который установил, что в течение всего исторического периода распределение по плотности населения крупнейших городов мира подчинялось правилу «ранг-размер». Как отмечает географ В.А. Шупер, «мировоззренческое значение этого результата

¹ <http://lenta.ru/news/2008/03/18/bode/>

исключительно велико и, к сожалению, закономерно, что он не был получен никем из географов, несмотря на очевидную доступность. Профессиональный здравый смысл географов не позволяет рассматривать в качестве элементов одной системы города Старого и Нового света до открытия Америки. Более того, даже в пределах Старого света представляется совершенно обосновательным объединение в одну систему городов средневековых Европы и Китая, взаимодействие между которыми носило спорадический характер. Только начиная с середины XIX в. становится правомерной сама постановка вопроса о формировании мирохозяйственной системы и, соответственно, о каких-то глобальных закономерностях в распределении городов по размеру.

Однако физики-теоретики мыслят несравненно более абстрактными категориями, нежели географы. Для них взаимодействие не обязательно должно быть чем-то материальным, или, по крайней мере, доступным если не нашему чувственному восприятию, то хотя бы нашему воображению. Они идут вслед за Ньютоном, писавшим по поводу мгновенности распространения гравитационных взаимодействий, что он прекрасно понимает, что тело не может действовать там, где его нет, но все в мире происходит именно таким образом, как будто это имеет место. *Рассмотренный случай наглядно показывает, что дальнейшее развитие географии требует углубленной разработки абстрактных теоретических представлений и большей смелости в выдвигении гипотез*² (курсив мой — В.П.). Сказанное позволяет понять, почему географы до сих пор не проявили интерес к поиску закономерностей местонахождения столиц и, в частности, к правилу ШС, на которое впервые обратил внимание литератор с математическим образованием В. Хлебников еще в 1912 г.

Попытку объяснить превращение города в столицу и долговечность существования той или иной столицы предприняли геологи. Анализируя земную кору, они пришли к выводу, что европейские столицы появляются не на «нейтральном» в аспекте геолого-географической структуре месте, а, как правило, в местах геоморфоструктурных узлов — разломов земной коры³. Таким образом, проблема закономерности расположения главных городов государств мира является комплексной, которую могут и должны решать представители разных направлений научного знания.

В рамках наиболее общих, философских понятий, объяснение феномена ШС будет звучать так: количество — это отношение между тождествами, поэтому все тождественные объекты вступают друг с другом в определенные количественные отношения, найти которые — задача исследователя. Такими тождественными объектами являются столицы и административные центры самых разных государств и полугосударственных образований. Но это слишком общее объяснение, и хотя оно дает толчок к исследованиям, вряд ли кого-либо удовлетворит. Более конкретное, но также весьма общее объяснение состоит в понимании того, что общество — это часть природы, и в нем в особой форме проявляются те закономерности, которые мы находим в неорганической природе. Так, В. Хлебников сравнил историю с механическим колебанием волн, а столицы — со стоячими узлами этих волн.

*«Слышу я просьбу великих столиц:
Боги великие звука,
Пластину волнуя земли,
Собрали пыль человечества,
Пыль рода людей,
Покорную каждому устоям,*

² Шупер В.А. Территориальная самоорганизация — <http://spkurdyumov.narod.ru/Start1N.htm>
spkurdyumov.narod.ru/shuper.htm

³ Лазарева И.В., Лазарев В.В., Ульмасвай Ф.С. Феномен столиц. — Общественные науки и современность. — № 2, 1999. — www.ecsocman.edu.ru/ons/msg/153490.html

*В большие столицы,
В озера стоячей волны,
Курганы из тысячных толп».⁴*

В аналогичном ключе рассуждал Л.Н. Гумилев, выдвинувший идею этнического поля — особого рода природной реальности, подобной электромагнитным, гравитационным и другим полям. «Проявляется факт его существования не в индивидуальных реакциях отдельных людей, а в коллективной психологии, воздействующей на персоны»⁵. Этнические поля различных этносов имеют различные ритмы, которые могут гармонизировать или дисгармонизировать друг с другом. В первом случае наступает слияние этносов, во втором — их аннигиляция. Учитывая то, что столицы национальных государств являются концентрирующими узлами жизни этносов, их энергий, мы приходим к выводу, что столицы родственных этносов должны возникать в определенном порядке. В любом случае, поскольку волны — это циклические, повторяющиеся процессы, дальнейшее изучение и более глубокое понимание феномена ШС нужно искать в теориях циклических процессов, одной из которых является концепция «универсального эпохального цикла», разрабатываемая учеными Киева и имеющая в силу своего общего мировоззренческого статуса самые широкие гуманитарные применения⁶.

Хотим предупредить, что феномен ШС не имеет ничего общего с абстрактной математической формулой, с шаблоном, универсальной отмычкой. Ведь кажется, что может быть проще: берем циркуль, линейку, карту и начинаем отмерять расстояния между столицами и городами, отыскивая среди них центры будущих государств. Занятие, безусловно, интересное, но малоэффективное, если к цифрам мы не прибавим исторических знаний. Поэтому применение феномена ШС в каждом отдельном случае требует творческого подхода и эрудиции. Как нам представляется, главным тут является точное обозначение материнской столицы, поскольку именно от нее идет отсчет ШС. Именно этот поиск требует основного внимания. Пренебрежение поиском, поверхностное скольжение с циркулем и линейкой по карте ни к чему не приведет и может поставить под сомнение существование самого феномена ШС. В самом деле, если не знать, что материнской столицей *Москвы* является *Сарай-Берке*, а *Люблины* — *Париж*, то никакие измерения не помогут понять, почему между этими городами наблюдается ШС. Перемещение столиц внутри государств часто якобы противоречит феномену ШС, поскольку между старой и новой столицей ШС нет. Но сначала нужно разобраться, какой город выступает в качестве материнской столицы для новой столицы. Часто это бывает совсем не старая столица. Там, где наблюдается разрыв исторической традиции, преемственности, радикально изменяется государственный строй и даже цивилизационный статус государства, мы наблюдаем, что в качестве материнской столицы выступают часто не старые столицы. Например: *Киев* — *Москва* — *Санкт-Петербург*. Между *Киевом* и *Москвой*, *Москвой* и *Санкт-Петербургом* ШС нет, поскольку это были во многом разные государства — Киевская Русь, Московское княжество (а затем царство), Российская империя. Но между *Киевом* и *Санкт-Петербургом* мы наблюдаем ШС, поскольку и там, и там мы наблюдаем одну цивилизацию — Европейскую. Таким образом, для *Санкт-Петербурга* материнской столицей является не *Москва*, а *Киев*. А материнской столицей *Москвы* является *Сарай-Берке*.

Другой пример: *Стамбул* и *Анкара*. Между ними ШС нет. Но для *Анкары* *Стамбул* и не является материнской столицей. После распада империи Александра Великого и образования на ее территории эллинистических государств *Анкиру* (*Анкару*) — один из самых древних городов Азии захватили галаты — кельтское племя. *Анкира* стала столицей государства галатов. В 183 г. до н. э. Галатия была захвачена Пергамом. В 168–167 гг. до н.э.

⁴ Цит. по: *Бабков В.В.* Указ. соч. — С. 248–249.

⁵ Гумилев Л.Н. *Этногенез и биосфера Земли*, с. 367.

⁶ См.: *Афонин Э.А., Бандурка А.М., Мартынов А.Ю.* Великая коэволюция. Глобальные проблемы современности: историко-социологический анализ. — Киев, 2003.

мощное восстание галатов потрясло Пергамское царство; восстание было подавлено, но в 166 г. по постановлению римского сената Галатия была объявлена свободной страной. В 44 г. римляне отдали Галатию тетрарху Дейотару, получившему титул царя и римского союзника. В 25 г. Галатия стала римской провинцией.

Этот ряд, когда материнскими столицами для столиц какого-либо государства выступают зарубежные столицы, можно продолжить. Например, материнская столица *Гаага* — *Мадрид*, а *Амстердама* — *Париж*. В новейшее время, во время Второй мировой войны на территории Франции появилось новое прогерманское государство со столицей *Виши*. Материнской столицей его стал не *Париж*, а *Берлин*, между которыми и наблюдается ШС. Между *Калькуттой* — столицей Британской Индии и *Дели* — сначала новой столицей этой колонии, а затем столицей независимой Индии, ШС нет, но материнским городом для *Дели* в данном случае является не Калькутта, а *Газни*, а также *Кабул*. Однако *Дели* был зимней столицей, летней столицей Британской Индии являлась *Шимла*, основанная англичанами, и между *Калькуттой* и *Шимлой* — 1,5 ШС.

Встречается, что материнской столицей для старой и новой столицы выступает один город. Так, между *Люцерном* — первой столицей единой Швейцарии и *Берном* ШС нет, но материнской столицей и *Люцерна*, и *Берна* стал *Париж*.

Другой пример — *Краков* и *Варшава*. Материнской столицей для этих польских столиц является *Франкфурт*.

В ряде случаев мы не смогли найти материнские столицы для новых столиц. Например, столица Албании *Тирана* — вторая столица Албании. Первая ее столица *Влера* находится на расстоянии 2 МШ от *Стамбула*. Это может объясняться тем, что в древних исторических регионах (в данном случае в Европе), перенасыщенных древними историческими связями, в самом деле трудно найти материнский порождающий центр. Но в случае, если страна в цивилизационном отношении представляет собой *tabula rasa*, когда для новых столиц просто не существует других материнских столиц, в качестве материнской столицы выступает, как правило, старая столица. Классический пример — Казахстан. Все новые столицы этой страны образовывались на расстоянии ШС от старых. Другой яркий пример — Австралия. Столицы большинства штатов находятся на расстоянии ШС от столицы страны *Канберры*.

Таким образом, при изучении феномена ШС главной трудностью является определение материнской столицы.

Далее. Феномен ШС наблюдается не всегда. Возможны два объяснения: 1) мы еще многое не знаем о феномене, поэтому ШС действует всегда, но в каких-то других величинах; 2) ШС действительно действует не всегда. История, как и жизнь, непредсказуема. Вкладывать живой поток истории в формулы и схемы — занятие безумное. Поэтому как на низших формах реальности — в микромире действует принцип неопределенности, так, тем более, в человеческом обществе не существует механической однозначности. История многовариантна, непредсказуема, многозначна. Никакие математические формулы и схемы не охватят ее живого богатства. Они лишь могут указать тенденцию, указать критические точки и линии возможного разлома, и не более того. Страна (государство) может развалиться по этим точкам и линиям, а может и остаться в целостном виде, может стать федеративным государством, а может и не стать. Но тенденция развития такова, что вероятность развала, дробления государства выше, чем сохранение его в целостном виде; что вероятность приобретения регионами статуса самоуправления выше, чем неприобретения; что вероятность того, что новой столицей независимого государства станет город, находящийся на расстоянии ШС от материнской столицы, выше, чем город, который не находится на расстоянии ШС от этой столицы.

И еще. Распад государств часто осуществляется не только по ШС, но и в силу их сложного и составного характера. Поэтому феномен ШС, по которому находятся критические точки государства, задает лишь общую схему, каркас, на котором живая жизнь наращивает нервы и мускулы конкретных обстоятельств, и задача исследователя состоит в том, чтобы принимать во внимание все факторы и обстоятельства, которые могут повлиять на судьбы государств и народов.

Необходимо отметить, что, по всей вероятности, при наличии благоприятных условий, большинство стран будет разделяться на части постепенно, эволюционируя от унитарного государства к федеративному, переходя от сообщества государств к сообществу регионов — что и демонстрирует нам Европа, поскольку *выход* региона из данной страны в современном мире возможен только путем его *вхождения* в какую-либо культурно-политическую целостность (цивилизацию, сообщество государств), которая сможет обеспечить безопасное развитие данного региона. В этом заключается единство локального и глобального развития, их взаимосвязь — цивилизации развиваются, становятся все более сложными через упрощение составляющих их государств, через их фрагментацию.

Но, повторим, это в случае мирного, благоприятного развития, при разумной, взвешенной политике лидеров мировых государств, направленной не на подавление ростков нового, не озабоченных сохранением во что бы то ни стало существующего положения вещей, а обладающих идеологией (философией) развития. При различных форс-мажорных обстоятельствах — экологических и техногенных катастрофах, а главное при близорукой эгоистической политике мировых столиц — может начаться в буквальном смысле война цивилизаций, когда возможен и даже неизбежен переход плавного развития в скачкообразно-взрывной. И тогда некоторые страны способны в буквальном смысле распастись, могут быть растащены противостоящими друг другу цивилизациями. Поэтому в данном случае феномен ШС и высказанные на его основе прогнозы могут послужить предупреждающим сценарием возможного будущего.

С открытием феномена ШС образное выражение «шаги истории» приобретает реальное содержание. История действительно движется шагами — шагами своих главных городов. Шаг — и новое государство, еще шаг-другой — и разваливаются огромные империи, возрождаются к исторической жизни и новому творчеству народы. Эти народы, может быть, захотят потом объединиться, но это объединение не отменит их самостоятельности и суверенитета. Поэтому можно сказать, что ШС — это гарант их суверенитета, гарант их самостоятельного (пусть в чем-то и ограниченного) развития. Поэтому планы некоторых политиков о всемирном государстве или региональном (европейском и т.д.) государстве не более, чем утопия.

Благодаря феномену ШС мы можем более строго подойти к пониманию «естественные границы» государства (этноса). Естественные границы народа, этноса, группы этносов, организованных в государство, кончаются там, где начинает действовать феномен ШС. И в этом заключается гуманитарное, демократическое значение феномена ШС, быть может, самое важное. Феномен ШС лежит в основе нового мирового порядка, более справедливого, мирного и гуманного. Порядка, основанного на уважении прав всех народов и всех столиц, среди которых, как и среди людей, нет ни первых, ни последних. Поэтому привлечение внимания политических лидеров и общественности к феномену ШС и дальнейшее его изучение поможет подготовиться к этому новому порядку, в ходе становления которого произойдет увеличение независимых и автономных государств — субъектов цивилизованной истории, понять его закономерность, а, следовательно, и неизбежность.

СЛОВАРЬ ПОНЯТИЙ И ТЕРМИНОВ

Вечная столица — город, являющийся столицей многих государств на протяжении исторически длительного времени.

Возникновение столицы — процесс появления новой столицы путем изменения статуса города или путем ее основания на новом месте. Новые столицы появляются, как правило, на расстоянии шага столиц (ШС) от материнских столиц. Исключение — первые города-государства на заре цивилизации.

Внешний ШС — ШС между столицами государств.

Внутренний ШС — ШС между столицей данного государства и центрами административно-территориального деления первого уровня (штатами, областями, провинциями и т.д.).

Генетический (сильный) ШС — ШС, который связывает материнскую столицу с дочерней столицей.

Главное административно-территориальное противоречие государства — противоречие между управляющим центром (столицей) и подчиненной периферией (регионами), лежащее в основе его развития. В случае неоптимальных размеров государства оно служит причиной распада (разделения) государства и возникновения новых столиц.

Главный город цивилизации — материнская столица какого-либо государства, породившая наибольшее количество дочерних столиц государств, входящих в данную цивилизацию, и являющаяся в настоящее время столицей какого-либо государства. Обычно главных городов в какой-либо цивилизации несколько. Понятия «материнская столица» и «главный город» цивилизации не совпадают. Город, когда-то бывший столицей и породивший другие столицы, но который в настоящее время не является столицей субъекта цивилизации,

главным городом не является, как, например, Равенна в Европейской цивилизации или Медина в Мусульмано-арабской.

Государство и столица — первичное и вторичное. Что является первичным в генезисе государственных организмов — государство или столица? Как столицы влияют на возникновение и развитие государств? Как могут существовать вечные столицы? На эти вопросы призвана ответить новая наука — столицеология.

Демократия столиц — конкретизация международного принципа равенства государств на столицы государств.

Дочерняя столица — порожденная столица. Столица, возникшая под прямым или косвенным влиянием материнской столицы.

Древо цивилизации — график, связывающий через ШС столицы государств данной цивилизации по принципу иерархии. Не совпадает с картой цивилизации, учитывающей не только генетические, но и функциональные ШС.

Измерение цивилизаций — применение количественных методов при изучении структуры цивилизаций, главным из которых является метод ШС.

Индекс сложности цивилизации — сумма количества субъектов цивилизации и ШС внутри данной цивилизации.

Каркас цивилизации — система столиц государств, связанных ШС и образующих данную цивилизацию.

Карта цивилизации — карта государств, столицы которых связаны друг с другом генетическим или функциональным ШС.

Конкуренция столиц в сложносоставном государстве. Возникает по причине неустранимого конфликта между главной столицей государства и бывшими

столицами независимых государств, что ведет к распаду государства и разводу столиц.

Кочевая (степная) цивилизация — противоречивое понятие, встречающееся в культурологии. В концепции феномена ШС лишено смысла.

Кочевая столица — ставка правителя, перемещающаяся по управляемой территории государства. Встречается в кочевых каганатах (ордах). В концепции ШС не имеет смысла.

Коэффициент внутреннего ШС — отношение между числом внутренних ШС и числом центров АТД первого уровня данного государства, связанных со столицей государства ШС.

Коэффициент развития цивилизации — отношение между числом автономных государств (образований) цивилизации и числом суверенных государств данной цивилизации.

Коэффициент целостности цивилизации — отношение между количеством ШС и количеством субъектов данной цивилизации.

Малый ШС — описывается формулой $R/1,5\pi^2$, где R — радиус Земли. Приблизительно равен 430 км.

Материнская столица — столица, породившая другие столицы. В свою очередь, какая-либо материнская столица может быть дочерней столицей по отношению к породившей ее столице. В истории мы встречаем материнские столицы государств и цивилизаций.

Материнская столица государства — столица, породившая дочерние столицы внутри какого-либо государства.

Материнская столица цивилизации — столица, породившая дочерние столицы нескольких государств, образующих какую-либо цивилизацию.

Место столицы — всегда не случайно. Является сущностным признаком столицы. Столица, изменившая свое место, перестает быть прежней столицей. В свою очередь, новая столица, возникшая на месте уничтоженной старой, всегда прямо или косвенно отождествляется с прежней столицей, и часто, в конце концов, история нескольких столиц различных государств

превращается в историю одной столицы (см. «Вечная столица»). Главное значение феномена ШС в том, что он позволяет предсказывать место появления новой столицы.

Оптимальная площадь государства — площадь государства, в котором столица находится на расстоянии МШ от границы данного государства. В зависимости от расположения столицы ОПГ имеет переменные размеры. Если столица находится в центре страны, и ее площадь напоминает круг, то оптимальная площадь государства будет равна 580 тыс. кв. км. Если столица находится на границе государства, то оптимальная площадь равна 145 тыс. кв. км. Таким образом, в среднем оптимальная площадь равна 362 000 кв.км.

Порождение столиц — сложный многофакторный процесс политического, социально-экономического, культурно-религиозного влияния одной столицы на возникновение другой столицы. Различается прямое и косвенное влияние. Прямое влияние мы наблюдаем в рамках одного территориально-политического организма (империи, отдельного государства). Косвенное — между отдельными государствами. Пример прямого порождения, в котором преобладали политические факторы — влияние Москвы на рождение Алма-Аты. Пример косвенного порождения — влияние Афин на возникновение Рима. Косвенное порождение встречается и в случае, когда мы наблюдаем промежуточные материнские столицы. Например, Ханбалык (Пекин), породил Сарай-берке, а Сарай-Берке породил Москву. Таким образом Ханбалык косвенно породил и Москву.

Простое государство — эти государства образуются путем освоения догосударственных, первобытных территорий или через распад империй. Главный признак простого государства — оно не включает города, бывшие ранее столицами каких-либо государств. В силу своих территориальных размеров и особенностей административного устройства простые

государства могут иметь и не иметь внутреннего ШС.

Принцип иерархии — соподчинения. Лежит в основе организации социальных систем. Может совпадать с генетическим принципом (раньше — позже), а может и не совпадать. В феномене ШС применяется для построения графика (древа) цивилизации и, как правило, совпадает с генетическим принципом, поскольку более старая столица влияет на появление более молодой столицы.

Развод столиц — мирный процесс разделения федеративного государства.

Размеры государства — количественная характеристика площади государства и числа граждан, его населяющих. Какое понятие ставится на первое место — важный признак цивилизационной идентификации. В странах Европейской цивилизации, когда говорят о размере государства, в первую очередь имеют в виду количество его жителей, в Евразийской — его площадь. Феномен ШС направлен на изучение оптимальной площади государства.

Рейтинг рождения столиц, или рейтинг распада государств — определяется коэффициентом внутреннего ШС. Чем он выше, тем больше вероятность рождения новых столиц.

Сильная цивилизация — цивилизация, субъекты которой связаны друг с другом главным образом генетическим ШС.

Слабая цивилизация — цивилизация, субъекты которой связаны друг с другом преимущественно функциональным ШС.

Сложное государство — государство, в котором, помимо столицы данного государства, есть города, бывшие столицами других государств и включенные в данное государство насильственным или ненасильственным путем.

Сложносоставное государство — государство, образованное путем объединения нескольких государств. При этом столица более сильного государства становится столицей объединенного государства. Как показывает история,

эти государства, как правило, имеют федеративное устройство и особенно часто подвержены распаду из-за неустрашимой конкуренции столиц.

Смерть столиц — часто длительный и неоднозначный процесс. Поскольку столицы связаны с определенным местом, на данном месте после гибели одной столицы, в основном во время завоевания, может возникнуть другая, и таким образом возникает сложная проблема преемственности и тождества столиц.

Степень (коэффициент) ШС — арифметическая прогрессия 0,5; 1; 1,5; 2; и т.д.

Столица — главный город страны, государства, местонахождение основных управляющих институтов. По генезису столицы делятся на материнские и дочерние. Материнские и дочерние столицы, как правило, связаны ШС.

Столицеология — нарождающаяся наука, призванная изучать комплекс вопросов, связанных со столицами как главными городами государств: закономерности возникновения столиц, их развитие, влияние на становление государственных и общественных институтов и т.д. Социально-политическая потребность в новой научной дисциплине очевидна, поскольку число столиц независимых государств растет, и возникает много вопросов, требующих изучения в рамках нового понятийного аппарата. Концепция ШС представляет первую попытку обосновать некоторые новые понятия, касающиеся в основном генезиса столиц.

Структура цивилизации — система взаимосвязанных ШС столиц, образующих каркас (скелет) цивилизации вместе с ее культурно-духовной надстройкой.

Субъект цивилизации — независимое государство или автономное государственное образование.

Сцилла и Харибда административно-территориального деления (АТД) — две главные проблемы административно-территориального строительства любого государства (за исключением городов-государств и микро-государств).

Во избежание распада, правительства многих полиэтнических государств увеличивают количество своих

административно-территориальных единиц. Но тут они попадают в ловушку: с увеличением количества административно-территориальных субъектов первого уровня растет и число главных городов этих субъектов, которые при определенных условиях могут стать столицами независимых государств. С другой стороны, если число этих субъектов будет невелико, опасность их сецессии также возрастает, особенно если они построены по национальному признаку и имеют право на самоуправление и, тем более, на самоотделение (бывший СССР, современные Нигерия, Эфиопия и др.). Таким образом, в деле административно-территориального устройства государств существует Харибда крупных административно-территориальных единиц с немногочисленными административными центрами и Сцилла мелких единиц, но уже с гораздо большим количеством административных центров.

Тип цивилизации — в концепции ШС в зависимости от преобладания генетических или функциональных ШС делится

на сильный, слабый и смешанный (промежуточный).

Унижение столиц — в сложном государстве процесс лишения молодой столицей административных функций более старых столиц.

Функциональный (слабый) ШС — связывает столицы родственных по этносу и культуре государств без генетического порождения.

Цивилизация — предельно общая культурная общность, образованная совокупностью взаимодействующих на основе ШС столиц.

Шаг столиц — величина, связывающая материнские и дочерние столицы. Различается по величине — есть малый ШС и просто ШС; по степени — целостный и дробный ШС; по действию — генетический и функциональный ШС. Впервые открыт В. Хлебниковым. По умолчанию вычисляется по формуле $R/2\pi$, где R — радиус Земли, и приблизительно равен 1000 км.

Приложение I
ШАГ СТОЛИЦ МЕЖДУ ГОРОДАМИ,
УПОМЯНУТЫМИ В КНИГЕ

Часть и глава	Города и их географические координаты	Расстояние, км	ШС
1	2	3	4
1.1.1.	Иерихон (31,86 N/35,46 E) — Урук (31,25 N/45,65 E)	966	ШС
	Иерихон (31,86 N/35,46 E) — Ур (30,95 N/46,15 E)	1017	ШС
	Иерихон (31,86 N/35,46 E) — Мемфис (29,85 N/31,25 E)	460	МШ
	Иерихон (31,86 N/35,46 E) — Вавилон (32,55 N/44,40 E)	843	2 МШ
	Иерихон (31,86 N/35,46 E) — Кносс (35,28 N/25,20 E)	1023	ШС
	Иерихон (31,86 N/35,46 E) — Хаттуса (40,02 N/34,63 E)	908	2 МШ
	Иерихон (31,86 N/35,46 E) — Медина (24,47 N/39,61 E)	917	2 МШ
1.1.2.	Мемфис (29,85 N/31,25 E) — Фивы (25,70 N/32,65 E)	481	0,5 ШС
	Саис (30,97 N/30,77 E) — Афины (37,98 N/22,73 E)	1011	ШС
	Керма (19,67 N/30,44 E) — Мероз (16,94 N/33,72 E)	460	МШ
1.1.3.	Урук (31,25 N/45,65 E) — Ашшур (35,52 N/43,23 E)	523	0,5 ШС
	Вавилон (32,55 N/44,40 E) — Кальху (36,17 N/43,48 E)	410	МШ
	Вавилон (32,55 N/44,40 E) — Дур-Шарукин (36,50 N/43,22 E)	452	МШ
	Вавилон (32,55 N/44,40 E) — Ниневия (36,42 N/43,17 E)	444	МШ
1.1.4.	Ашшур (35,52 N/43,23 E) ¹ — Хаттуса (40,02 N/34,63 E) ²	906	2 МШ
	Хаттуса (40,02 N/34,63 E) — Халпа (36,21 N/37,16 E)	477	0,5 ШС
	Хаттуса (40,02 N/34,63 E) — Каркемиш (36,82 N/38,03 E) ³	903	2 МШ
	Хаттуса (40,02 N/34,63 E) — Кносс (35,28 N/25,20 E)	982	ШС
	Хаттуса (40,02 N/34,63 E) — Микены (37,74 N/22,75 E)	462	МШ
	Хаттуса (40,02 N/34,63 E) — Афины (37,98 N/22,73 E)	971	ШС
1.1.5.	Мемфис (29,85 N/31,25 E) — Кносс (35,28 N/25,20 E)	826	2 МШ
	Урук (31,25 N/45,65 E) — Кносс (35,28 N/25,20 E)	1949	2 ШС
	Ур (30,95 N/46,15 E) — Кносс (35,28 N/25,20 E)	2003	2 ШС
	Библ (34,13 N/35,66 E) — Кносс (35,28 N/25,20 E)	962	ШС
	Сидон (33,56 N/35,38 E) — Кносс (35,28 N/25,20 E)	951	ШС
	Тир (33,28 N/35,22 E) — Кносс (35,28 N/25,20 E)	945	ШС
1.1.6.	Урук (31,25 N/45,65 E) — Угарит (35,58 N/35,75 E)	1036	ШС
	Урук (31,25 N/45,65 E) — Тир (33,28 N/35,22 E)	1004	ШС
	Ур (30,95 N/46,15 E) — Тир (33,28 N/35,22 E)	1060	ШС
	Урук (31,25 N/45,65 E) — Библ (34,13 N/35,66 E)	988	ШС
	Ур (30,95 N/46,15 E) — Библ (34,13 N/35,66 E)	1042	ШС
	Урук (31,25 N/45,65 E) — Сидон (33,56 N/35,38 E)	996	ШС
	Ур (30,95 N/46,15 E) — Сидон (33,56 N/35,38 E)	1051	ШС
	Вавилон (32,55 N/44,40 E) — Тир (33,28 N/35,22 E)	860	2 МШ
	Мемфис (29,85 N/31,25 E) — Тир (33,28 N/35,22 E)	535	0,5 ШС
	Фивы (25,70 N/32,65 E) — Тир (33,28 N/35,22 E)	877	2 МШ
	Вавилон (32,55 N/44,40 E) — Иерусалим (31,78 N/35,23 E)	865	2 МШ
	Мемфис (29,85 N/31,25 E) — Иерусалим (31,78 N/35,23 E)	437	МШ
	Ур (30,95 N/46,15 E) — Иерусалим (31,78 N/35,23 E)	1040	ШС
1.1.7.	Ниневия (36,42 N/43,17 E) — Экбатаны (34,80 N/48,52 E) ⁴	516	0,5 ШС
	Вавилон (32,55 N/44,40 E) — Экбатаны (34,80 N/48,52 E)	455	МШ
1.1.8.	Сузы (32,19 N/48,28 E) ⁵ — Пасаргады (30,20 N/53,18 E) ⁶	512	0,5 ШС
	Сузы (32,19 N/48,28 E) — Персеполь (29,94 N/52,89 E) ⁷	505	0,5 ШС
	Вавилон (32,55 N/44,40 E) — Пасаргады (30,20 N/53,18 E)	873	2 МШ
	Вавилон (32,55 N/44,40 E) — Персеполь (29,94 N/52,89 E)	857	2 МШ
	Персеполь (29,94 N/52,89 E) — Ургенч (42,33 N/59,15 E)	1477	1,5 ШС
	Персеполь (29,94 N/52,89 E) — Калалы-Гыр (41,79 N/59,04 E) ⁸	1427	1,5 ШС
	Персеполь (29,94 N/52,89 E) — Газака (38,09 N/46,28 E)	1087	ШС
	Персеполь (29,94 N/52,89 E) — Мцхета (41,82 N/44,74 E)	1506	1,5 ШС
	Персеполь (29,94 N/52,89 E) — Ниса (38,08 N/58,25 E)	1029	ШС
	Персеполь (29,94 N/52,89 E) — Бактра (36,75 N/66,90 E)	1503	1,5 ШС
1.1.9.	Спарта (37,09 N/22,43 E) — Пелла (40,77 N/22,55 E)	409	МШ
	Спарта (37,09 N/22,43 E) — Рим (41,90 N/12,48 E)	1005	ШС
	Афины (37,98 N/22,73 E) — Рим (41,90 N/12,48 E)	1051	ШС
	Пелла (40,77 N/22,55 E) — Рим (41,90 N/12,48 E)	850	2 МШ
	Афины (37,98 N/22,73 E) — Александрия (31,19 N/29,90 E)	942	ШС

1	2	3	4
	Рим (41,90 N/12,48 E) — Александрия (31,19 N /29,90 E)	1952	2 ШС
1.1.10.	Селевкия (33,09 N/44,57 E) ⁹ — Антиохия (36,21 N/36,17 E)	819	2 МШ
	Селевкия (33,09 N/44,57 E) — Гекатомпил (36,17 N/54,35 E) ¹⁰	956	ШС
	Селевкия (33,09 N/44,57 E) — Бактры (36,75 N/66,90 E) ¹¹	2071	2 ШС
	Селевкия (33,09 N/44,57 E) — Мазака (38,70 N/35,49 E) ¹²	1023	ШС
	Антиохия (36,21 N/36,17 E) — Амасия (40,65 N/35,83 E)	495	0,5 ШС
	Антиохия (36,21 N/36,17 E) — Пергам (39,17 N/27,21 E)	853	2 МШ
1.1.11.	Ниса (38,08 N/ 58,25 E) ¹² — Гекатомпил (36,17 N/54,35 E)	405	МШ
	Гекатомпил (36,17 N/54,35 E) — Ктесифон (33,08 N/44,58 E) ¹⁴	956	ШС
1.1.12.	Карфаген (36,86 N/10,33 E) — Нов. Карфаген (37,61 N/0,99 E) ¹⁵	990	ШС
1.1.13.	Рим (41,90 N/12,48 E) — Никомедия (40,79 N/29,95 E) ¹⁶	1460	1,5 ШС
	Рим (41,90 N/12,48 E) — Милан (45,47 N/9,20 E)	477	0,5 ШС
	Никомедия (40,79 N/29,95 E) — Сирмий (44,98 N/19,61 E) ¹⁷	961	ШС
	Рим (41,90 N/12,48 E) — Трир (49,75 N/6,65 E)	982	ШС
	Милан (45,47 N/9,20 E) — Трир (49,75 N/6,65 E)	513	0,5 ШС
	Сирмий (44,98 N/19,61 E) — Византий (41,03 N/28,98 E)	878	2 МШ
	Сердика (42,71 N/23,32 E) ¹⁸ — Византий (41,03 N/28,98 E)	504	0,5 ШС
	Рим (41,90 N/12,48 E) — Сердика (42,71 N/23,32 E)	894	2 МШ
1.2.1.	Равенна (44,42 N/12,20 E) — Карфаген (36,86 N/10,33 E)	856	2 МШ
	Равенна (44,42 N/12,20 E) — Нове (43,62 N/ 25,40 E) ¹⁹	1057	ШС
	Равенна (44,42 N/12,20 E) — Тулуза (43,60 N/ 1,45 E)	864	2 МШ
	Ахен (50,77 N/6,10 E) — Тулуза (43,60 N/ 1,45 E)	871	2 МШ
	Вормс (49,63 N/8,35 E) — Женева (46,21 N/6,15 E)	415	МШ
	Равенна (44,42 N/12,20 E) — Женева (46,21 N/6,15 E)	513	0,5 ШС
	Париж (48,86 E/2,35 E) — Женева (46,21 N/6,15 E)	410	МШ
-	Равенна (44,42 N/12,20 E) — Париж (48,86 E/2,35 E)	898	2 МШ
	Равенна (44,42 N/12,20 E) — Ахен (50,77 N/6,10 E)	841	2 МШ
	Рим (41,90 N/12,48 E) — Франкфурт (50,12 N/8,67 E)	961	ШС
	Рим (41,90 N/12,48 E) — Еллинг (55,75 N/9,43 E)	1554	1,5 ШС
	Рим (41,90 N/12,48 E) — Роскилле (55,65 N/12,10 E)	1528	1,5 ШС
	Рим (41,90 N/12,48 E) — Копенгаген (55,70 N/12,56 E)	1531	1,5 ШС
	Рим (41,90 N/12,48 E) — Бирка (59,48 N/17,20 E)	1978	2 ШС
	Рим (41,90 N/12,48 E) — Упсала (59,91 N/17,63 E)	2031	2 ШС
	Рим (41,90 N/12,48 E) — Стокгольм (59,34 N/10,05 E)	1975	2 ШС
	Лондон (51,50 N/0,17 W) — Копенгаген (55,70 N/12,56 E)	957	ШС
	Лондон (51,50 N/0,17 W) — Берлин (52,51 N/13,43 E)	935	ШС
	Париж (48,86 N/2,35 E) — Вена (48,22 N/16,33 E)	1030	ШС
	Париж (48,86 N/2,35 E) — Франкфурт (50,12 N/8,67 E)	476	0,5 ШС
	Франкфурт (50,12 N/8,67 E) — Берлин (52,51 N/13,43 E)	424	МШ
	Франкфурт (50,12 N/8,67 E) — Прага (50,08 N/14,43 E)	411	МШ
	Франкфурт (50,12 N/8,67 E) — Будапешт (47,50 N/19,08 E)	811	2 МШ
	Франкфурт (50,12 N/8,67 E) — Варшава (52,25 N/21,00 E)	888	2 МШ
	Варшава (52,25 N/21,00 E) — Минск (53,90 N/27,55 E)	474	0,5 ШС
1.2.2.	Уинчистер (51,07 N/1,32 E) — Роскилле (55,65 N/12,10 E)	1022	ШС
	Ахен (50,77 N/6,10 E) — Уинчистер (51,07 N/1,32 E)	521	0,5 ШС
	Ахен (50,77 N/6,10 E) — Лондон (51,50 N/0,17 W)	444	МШ
1.2.3.	Еллинг (55,75 N/9,43 E) — Руан (49,44 N/1,11 E)	910	2 МШ
	Еллинг (55,75 N/9,43 E) — Палермо (38,12 N/13,35 E)	1998	2 ШС
	Руан (49,44 N/1,11 E) — Палермо (38,12 N/13,35 E)	1598	1,5 ШС
	Роскилле (55,65 N/12,10 E) — Таллинн (59,43 N/24,80 E)	865	2 МШ
1.2.4.	Венеция (45,44 N/12,38 E) — Хелм (51,14 N/23,50 E)	1039	ШС
	Хелм (51,14 N/23,50 E) — Мариенбург (54,03 N/ 1°9,03 E) ²⁰	440	МШ
	Венеция (45,44 N/12,38 E) — Мариенбург (54,03 N/ 1°9,03 E)	1068	ШС
	Мариенбург (54,03 N/ 19,03 E) — Рига (56,95 N/24,10 E)	454	МШ
	Мариенбург (54,03 N/ 19,03 E) — Митава (56,65 N/23,73 E) ²¹	416	МШ
	Хелм (51,14 N/23,50 E) — Кёнигсберг (54,71 N/20,50 E)	444	МШ
	Кёнигсберг (54,71 N/20,50 E) — Берлин (52,51 N/13,43 E)	527	0,5 ШС
1.2.5.	Константинополь (41,03 N/28,98 E) — Трабзон (41 N/39,73 E)	900	2 МШ
	Тбилиси (41,73 N/44/79 E) — Трабзон (41 N/39,73 E)	430	МШ
	Константинополь (41,03 N/28,98 E) — Фессалоники (40,63 N/2,98 E)	507	0,5 ШС
1.2.6.	Гнезно (52,53 N/17,62 E) — Киев (50,44 N/30,51 E)	920	2 МШ
	Велеград (48,85 N/17,13 E) — Гнезно (52,53 N/17,62 E)	410	МШ
	Плиска (43,37 N/27,12 E) — Киев (50,44 N/30,51 E)	826	2 МШ
	Велеград (48,85 N/17,13 E) ²² — Плиска (43,37 N/27,12 E)	979	ШС

1	2	3	4
1.2.7.	Итиль (46,03 N/47,85 E) — Болгар (54,98 N/49,03 E)	998	ШС
	Болгар (54,98 N/49,03 E) — Плиска (43,37 N/27,12 E)	2034	2 ШС
	Семендер/Шелковская (43,53 N/46,34 E) — Итиль (47,23 N/47,03 E)	416	МШ
	Семендер/Махачкала (42,98 N/47,50 E) — Итиль (47,23 N/47,03 E)	474	0,5 ШС
1.2.8.	Медина (24,47 N/39,61 E) — Дамаск (33,50 N/36,30 E)	1054	ШС
	Медина (24,47 N/39,61 E) — Эль-Куфа (32,03 N/44,40 E)	962	ШС
	Кордова (37,90 N/4,78 W) — Фес (34,05 N/5,00 W)	429	МШ
	Фес (34,05 N/5,00 W) — Махдия (35,51 N/11,06 E)	1473	1,5 ШС
	Кайруан (38,68 N/10,12 E) — Фустат (30,06 N/31,24 E) ²³	2063	2 ШС
	Махдия (35,51 N/11,06 E) — Фустат (30,06 N/31,24 E)	1976	2 ШС
	Медина (24,47 N/39,61 E) — Фустат (30,06 N/31,24 E)	1034	ШС
1.2.9.	Багдад (33,35 N/44,42 E) — Бухара (39,77 N/64,43 E)	1918	2 ШС
	Бухара (39,77 N/64,43 E) — Ташкент (41,32 N/69,28 E)	445	МШ
	Бухара (39,77 N/64,43 E) — Туркестан (43,30 N/68,27 E)	506	0,5 ШС
	Бухара (39,77 N/64,43 E) — Ургенч (42,33 N/59,15 E) ²⁴	526	0,5 ШС
	Багдад (33,35 N/44,42 E) — Гурган (36,84 N/54,43 E)	989	ШС
	Газни (33,55 N/68,42 E) — Кашгар (39,46 N/75,99 E)	941	ШС
1.2.10.	Каракорум (47,20 N/102,80 E) ²⁵ — Кайпин (41,57 N/113,52 E) ²⁶	1055	ШС
	Каракорум (47,20 N/102,80 E) — Сарай-Бату (47,18 N/47,45 E) ²⁷	4089	4 ШС
	Алмалык (44,33 N/80,52 E) ²⁸ — Ханбалык (39,92 E/116/37 E)	2971	3 ШС
	Алмалык (44,33 N/80,52 E) — Тебриз (38,09 N/46,28 E)	2923	3 ШС
	Алмалык (44,33 N/80,52 E) — Ходжент (40,27 N/69,65 E)	1000	ШС
	Ходжент (40,27 N/69,65 E) — Сарай-Бату (47,18 N/47,45 E)	1933	2 ШС
	Ходжент (40,27 N/69,65 E) — Тебриз (38,09 N/46,28 E)	2022	2 ШС
	Каракорум (44,33 N/80,52 E) — Самарканд (39,67 N/66,94 E)	2983	3 ШС
	Самарканд (39,67 N/66,94 E) — Дели (28,67 N/77,23 E)	1544	1,5 ШС
	Каракорум (44,33 N/80,52 E) — Дели (28,67 N/77,23 E)	3018	3 ШС
1.2.11.	Ханбалык (39,92 E/116/37 E) — Сарай-Берке (48,66 N/45,36)	5520	5,5 ШС
	Сарай-Бату (47,18 N/47,45 E) — Казань (55,84 N/49,07 E)	969	ШС
	Сарай-Берке (48,66 N/45,36) ²⁹ — Казань (55,84 N/49,07 E)	837	2 МШ
	Сарай-Берке (48,66 N/45,36) — Бахчисарай (44,76 N/33,87 E)	976	ШС
	Казань (55,84 N/49,07 E) — Чинга-Тура (57,17 N/65,54 E) ³⁰	1018	ШС
	Казань (55,84 N/49,07 E) — Астрахань (46,36 N/48,04 E) ³¹	1045	ШС
	Сарай-Берке (48,66 N/45,36) — Сарайчик (47,54 N/51,77 E) ³²	492	0,5 ШС
1.2.12.	Газни (33,55 N/68,42 E) — Дели (28,67 N/77,23 E)	997	ШС
	Лахор 31,59 N/74,33 E) — Дели (28,67 N/77,23 E)	434	МШ
	Кабул (34,53 N/69,17 E) — Дели (28,67 N/77,23 E)	1002	ШС
1.2.13.	Паган (21,20 N/94,90 E) — Пегу (17,33 N/96,48 E)	460	МШ
	Пегу (17,33 N/96,48 E) — Ава (21,85 N/95,97 E)	504	0,5 ШС
	Пегу (17,33 N/96,48 E) — Мандалай (21,97 N/96,08 E)	517	0,5 ШС
	Лхаса (29,65 N/91,13 E) — Мандалай (21,97 N/96,08 E)	987	ШС
1.3.1.	Стамбул (41,03 N/28,98 E) — София (42,71 N/23,32 E)	504	0,5 ШС
	Стамбул (41,03 N/28,98 E) — Бухарест (44,44 N/26,11 E)	446	МШ
	Афины (37,98 N/22,73 E) — Скопье (42,00 N/21,46 E)	487	0,5 ШС
	Стамбул (41,03 N/28,98 E) — Белград (44,83 N/20,47 E)	810	2 МШ
	Стамбул (41,03 N/28,98 E) — Цетинье (42,39 N/18,93 E)	847	2 МШ
	Стамбул (41,03 N/28,98 E) — Подгорица (42,45 N/19,27 E)	820	2 МШ
	Стамбул (41,03 N/28,98 E) — Сараево (43,86 N/18,42 E)	920	2 МШ
	Стамбул (41,03 N/28,98 E) — Влра (40,48 N/19,50 E)	800	2 МШ
1.3.2.	Мадрид (40,40 N/3,69 W) — Гаага (52,10 N/4,29 E)	1436	1,5 ШС
	Вена (48,22 N/16,34 E) — Брюссель (50,84 N/4,37 E)	910	2 МШ
1.3.3.	Париж (48,86 N/2,35 E) — Любляна (46,05 N/4,52 E)	965	ШС
	Париж (48,86 N/2,35 E) — Амстердам (52,37 N/4,91 E)	429	МШ
	Париж (48,86 N/2,35 E) — Аарау (47,40 N/8,05 E)	453	МШ
	Париж (48,86 N/2,35 E) — Люцерн (47,06 N/8,31 E)	487	0,5 ШС
	Париж (48,86 N/2,35 E) — Каслбар (53,86 N/9,29 W)	977	ШС
	Париж (48,86 N/2,35 E)		
	Париж (48,86 N/2,35 E) — Сьон (46,23 N/7,35 E)	476	0,5 ШС
	Париж (48,86 N/2,35 E) — Майнц (50,01 N/8,27 E)	446	МШ
	Дрезден (51,05 N/13,74 E) — Варшава (50,25 N/21,00 E)	518	0,5 ШС
1.3.4.	Вена (48,22 N/16,34 E) — Вадуц (47,15 N/9,53 E)	523	0,5 ШС
	Вена (48,22 N/16,34 E) — Сараево (43,86 N/18,42 E)	510	0,5 ШС
	Вена (48,22 N/16,34 E) — Бухарест (44,44 N/26,11 E)	859	2 МШ
	Вена (48,22 N/16,34 E) — Белград (44,83 N/20,47 E)	491	0,5 ШС

1	2	3	4
1.3.5.	Берлин (52,51 N/13,43 E) — Таллинн (59,43 N/24,80 E)	1042	ШС
	Берлин (52,51 N/13,43 E) — Минск (53,90 N/27,55 E)	951	ШС
	Берлин (52,51 N/13,43 E) — Рига (56,95 N/24,10 E)	842	2 МШ
	Берлин (52,51 N/13,43 E) — Вильнюс (54,67 N/25,29 E)	817	2 МШ
1.3.6.	Берлин (52,51 N/13,43 E) — Виши (46,13 N/3,44 E)	1011	ШС
	Берлин (52,51 N/13,43 E) — Ровно (50,63 N/26,24 E)	908	2 МШ
	Рим (41,90 N/12,48 E) — Загреб (45,82 N/15,97 E)	518	0,5 ШС
	Рим (41,90 N/12,48 E) — Сало (45,60 N/10,51 E)	441	МШ
2.1.1.	Лондон (51,50 N/0,17 W) — Эдинбург (55,95 N/3,22 W)	533	0,5 ШС
	Лондон (51,50 N/0,17 W) — Белфаст (54,60 N/5,93 W)	516	0,5 ШС
	Лондон (51,50 N/0,17 W) — Дублин (53,35 N/6,25 W)	460	МШ
	Лондон (51,50 N/0,17 W) — Дуглас (54,16 N/4,49 W)	414	МШ
	Лондон (51,50 N/0,17 W) — Сторновой (58,21 N/6,39 W)	844	2 МШ
	Лондон (51,50 N/0,17 W) — Керкуолл (59,39 N/2,48 W)	850	2 МШ
	Лондон (51,50 N/0,17 W) — Леруик (60,16 N/1,16 W)	964	ШС
2.1.2.	Берлин (52,51 N/13,43 E) — Бонн (50,73 N/7,08 E)	480	0,5 ШС
	Берлин (52,51 N/13,43 E) — Вена (48,22 N/16,33 E)	520	0,5 ШС
	Берлин (52,51 N/13,43 E) — Данциг (Гданьск) (54,53 N/18,52 W)	404	МШ
	Берлин (52,51 N/13,43 E) — Мюнхен (48,13 N/11,58 E)	504	0,5 ШС
	Берлин (52,51 N/13,43 E) — Штутгарт (48,80 N/9,19 E)	508	0,5 ШС
	Берлин (52,51 N/13,43 E) — Висбаден (50,08 N/8,24 E)	451	МШ
	Берлин (52,51 N/13,43 E) — Майнц (50,01 N/8,27 E)	454	МШ
	Берлин (52,51 N/13,43 E) — Дюссельдорф (51,24 N/6,80 E)	476	0,5 ШС
2.1.3.	Вена (48,22 N/16,33 E) — Брегенц (47,50 N/9,77 E)	496	0,5 ШС
2.1.4.	Копенгаген (55,70 N/12,56 E) — Осло (59,92 N/10,75 E)	483	0,5 ШС
	Копенгаген (55,70 N/12,56 E) — Стокгольм (59,34 N/10,05 E)	522	0,5 ШС
	Копенгаген (55,70 N/12,56 E) — Хельсинки (60,16 N/24,95 E)	882	2 МШ
	Осло (59,92 N/10,75 E) — Стокгольм (59,34 N/10,05 E)	415	МШ
	Копенгаген (55,70 N/12,56 E) — Рейкьявик (64,14 N/21,90 W)	2105	2 ШС
	Копенгаген (55,70 N/12,56 E) — Нуук (64,18 N/51,73 W)	3533	3,5 ШС
	Стокгольм (59,34 N/18,05 E) — Кируна (67,86 N/20,27 N)	954	ШС
	Осло (59,92 N/10,75 E) — Кируна (67,86 N/20,27 N)	995	ШС
	Хельсинки (60,16 N/24,95 E) — Кируна (67,86 N/20,27 N)	884	2 МШ
2.1.5.	Стокгольм (59,34 N/18,05 E) — Мальме (55,60 N/13,02 E)	511	0,5 ШС
	Стокгольм (59,34 N/18,05 E) — Эстерсунд (63,18 N/14,65 E)	464	МШ
	Осло (59,92 N/10,75 E) — Эстерсунд (63,18 N/14,65 E)	417	МШ
	Стокгольм (59,34 N/18,05 E) — Умео (63,83 N/20,27 E)	513	0,5 ШС
	Стокгольм (59,34 N/18,05 E) — Хальмстад (56,66 N/12,88 E)	425	МШ
2.1.6.	Осло (59,92 N/10,75 E) — Стейнхьер (64,02 N/11,48 E)	457	МШ
	Осло (59,92 N/10,75 E) — Будё (67,28 N/14,40 E)	837	2 МШ
	Осло (59,92 N/10,75 E) — Вадсё (70,08 N/29,76 E)	1427	0,5 ШС
	Осло (59,92 N/10,75 E) — Лонгйир (78,22 N/15,70 E)	2041	2 ШС
2.1.7.	Париж (48,86 N/2,35 E) — Кемпер (48,00 N/4,1 W)	485	0,5 ШС
	Париж (48,86 N/2,35 E) — Ванн (47,66 N/2,76 W)	401	МШ
	Париж (48,86 N/2,35 E) — Ла-Рошель (46,17 N/1,6 W)	400	МШ
	Париж (48,86 N/2,35 E) — Бордо (44,83 N/0,57 W)	500	0,5 ШС
	Париж (48,86 N/2,35 E) — Периге (45,18 N/0,72 E)	427	МШ
	Париж (48,86 N/2,35 E) — Аяччо (41,93 N/8,74 E)	916	2 МШ
	Париж (48,86 N/2,35 E) — Бастиа (42,70 N/9,45 E)	875	2 МШ
	Париж (48,86 N/2,35 E) — Ориак (44,92 N/2,43 E)	437	МШ
	Париж (48,86 N/2,35 E) — Манд (4,50 N/3,50 E)	492	0,5 ШС
	Париж (48,86 N/2,35 E) — Родез (44,35 N/2,57 E)	502	0,5 ШС
	Париж (48,86 N/2,35 E) — Каор (44,45 N/1,43 E)	496	0,5 ШС
	Париж (48,86 N/2,35 E) — Прива (44,73 N/4,61 E)	490	0,5 ШС
	Париж (48,86 N/2,35 E) — Ле-Пюи (45,05 N/3,88 E)	440	МШ
	Париж (48,86 N/2,35 E) — Гренобль (45,18 N/5,71 E)	481	0,5 ШС
	Париж (48,86 N/2,35 E) — Валанс (44,94 N/4,90 E)	476	0,5 ШС
	Париж (48,86 N/2,35 E) — Шамбери (45,58 N/5,91 E)	452	МШ
	Париж (48,86 N/2,35 E) — Анси (45,91 N/6,12 E)	434	МШ
2.1.8.	Париж (48,86 N/2,35 E) — Мадрид (40,40 N/3,69 W)	1053	ШС
	Мадрид (40,40 N/3,69 W) — Лиссабон (38,71 N/9,14 W)	503	0,5 ШС
	Мадрид (40,40 N/3,69 W) — Гибралтар (36,14 N/5,35 W)	495	0,5 ШС
	Мадрид (40,40 N/3,69 W) — Андорра-Ла-Вьеха (42,50 N/1,52 E)	492	0,5 ШС
	Ахен (50,77 N/6,10 E) — Андорра-Ла-Вьеха (42,50 N/1,52 E)	983	ШС

1	2	3	4
	Мадрид (40,40 N/3,69 W) — Сантьяго-де-Компостела (42,88 N/8,54 W)	488	0,5 ШС
	Мадрид (40,40 N/3,69 W) — Барселона (41,40 N/2,12 E)	504	0,5 ШС
2.1.9.	Лиссабон (38,71 N/9,14 W) — Сантьяго-де-Компостела (42,88 N/8,54 W)	465	0,5 ШС
	Лиссабон (38,71 N/9,14 W) — Браганца (41,81 N/6,75)	400	МШ
	Лиссабон (38,71 N/9,14 W) — Понта-Дельгада (37,74 N/25/66 E)	1444	1,5 ШС
	Лиссабон (38,71 N/9,14 W) — Фуншал (32,65 N/16,90 W)	971	ШС
2.1.10.	Рим (41,90 N/12,48 E) — Турин (45,06 N/7,68 E)	522	0,5 ШС
	Рим (41,90 N/12,48 E) — Милан (45,47 N/9,20 E)	477	0,5 ШС
	Рим (41,90 N/12,48 E) — Палермо (38,12 N/13,35 E)	427	МШ
	Рим (41,90 N/12,48 E) — Кальяри (39,23 N/9,11 E)	411	МШ
	Рим (41,90 N/12,48 E) — Тренто (46,07 N/11,13 E)	475	0,5 ШС
	Рим (41,90 N/12,48 E) — Генуя (44,42 N/8,95 E)	400	МШ
	Рим (41,90 N/12,48 E) — Катандзаро (38,90 N/16,60 E)	482	0,5 ШС
	Рим (41,90 N/12,48 E) — Триест (45,67 N/13,76 E)	432	МШ
	Рим (41,90 N/12,48 E) — Себорга (43,84 N/7,68 E)	446	МШ
	Париж (48,86 N/2,35 E) — Аоста (45,74 N/7,33 E)	511	0,5 ШС
	Вена (48,22 N/16,33 E) — Больцано (46,50 N/11,35 E)	421	МШ
	Константинополь (41,03 N/28,98 E) — Венеция (45,44 N/12,33 E)	1431	1,5 ШС
2.1.11.	Афины (37,98 N/23,73 E) — Родос (36,44 N/28,23 E)	433	МШ
	Вена (48,22 N/16,33 E) — Родос (36,44 N/28,23 E)	1483	1,5 ШС
2.1.12.	Белград (44,83 N/20,47 E) — Любляна (46,05 N/4,52 E)	483	0,5 ШС
2.1.13.	Бухарест (44,41 N/26,11 E) — Арад (46,19 N/21,32 E)	422	МШ
	Бухарест (44,41 N/26,11 E) — Орадя (47,06 N/21,93 E)	435	МШ
	Бухарест (44,41 N/26,11 E) — Бая-Маре (47,66 N/23,59 E)	406	МШ
	Бухарест (44,41 N/26,11 E) — Сату-Маре (47,79 N/22,89 E)	447	МШ
	Бухарест (44,41 N/26,11 E) — Тимишоара (45,75 N/21,22 E)	410	МШ
	Будапешт (47,50 N/19,08 E) — Тыргу-Муреш (46,55 N/24,57 E)	429	МШ
2.1.14.	Варшава (52,25 N/21,00 E) — Щецин (53,43 N/14,54 E)	453	МШ
2.2.1.	Хабеню (59,48 N/17,20 E) — Ладога (60,01 N/32,30 E) ³³	1490	1,5 ШС
	Ладога (60,01 N/32,30 E) — Киев (50,44 N/30,51 E)	1068	ШС
	Константинополь (41,03 N/28,98 E) — Киев (50,44 N/30,51 E)	1052	ШС
	Новгород (58,53 N/31,31 E) — Киев (50,44 N/30,51 E)	901	2 МШ
	Киев (50,44 N/30,51 E) — Владимир (56,14 N/40,40 E)	912	2 МШ
	Киев (50,44 N/30,51 E) — Галич (49,13 N/234,73 E)	439	МШ
	Киев (50,44 N/30,51 E) — Минск (53,90 N/27,55 E)	434	МШ
2.2.2.	Сарай-Берке (48,66 N/45,36 E) — Москва (55,75 N/37,63 E)	946	ШС
2.2.3.	Киев (50,44 N/30,51 E) — Санкт-Петербург (59,94 N/30,26 E)	1056	ШС
	Варшава (52,25 N/21,00 E) — Санкт-Петербург (59,94 N/30,26 E)	1027	ШС
2.2.4.	С.-Петербург (59,94 N/30,26 E) — Або (Турку) (60,45 N/22,27 E)	444	МШ
	Москва (55,75 N/37,63 E) — Хельсинки (60,16 N/24,95 E)	892	2 МШ
	Москва (55,75 N/37,63 E) — Каунас (54,91 N/23,90 E)	872	2 МШ
	Москва (55,75 N/37,63 E) — Рига (56,95 N/24,10 E)	842	2 МШ
	Москва (55,75 N/37,63 E) — Таллинн (59,43 N/24,80 E)	865	2 МШ
2.2.5.	Москва (55,75 N/37,63 E) — Алма-Ата (43,28 N/76,94 E)	3099	3 ШС
	Москва (55,75 N/37,63 E) — Фрунзе (42,87 N/74,95 E)	2986	3 ШС
	Москва (55,75 N/37,63 E) — Ашхабад (37,95 N/58,38 E)	2508	2,5 ШС
	Москва (55,75 N/37,63 E) — Душанбе (38,57 N/68,78)	2987	3 ШС
	Москва (55,75 N/37,63 E) — Баку (40,38 N/49,85 E)	1927	2 ШС
2.2.6.	Тюмень (57,17 N/65,54 E) — Салехард (66,54 N/66,62 E)	1043	ШС
	Тюмень (57,17 N/65,54 E) — Ханты-Мансийск (60,99 N/69,03 E)	469	0,5 ШС
	Красноярск (56,01 N/92,88 E) — Дудинка (69,40 N/86,18 E)	1524	1,5 ШС
	Магадан (59,58 N/150,84 E) — Анадырь (64,73 N/177,50 E)	1484	1,5 ШС
	Ханты-Мансийск (60,99 N/69,03 E) — Нарьян-Мар (67,62 N/52,99 E)	1062	ШС
	Салехард (66,54 N/66,62 E) — Дудинка (69,40 N/86,18 E)	871	2 МШ
	Салехард (66,54 N/66,62 E) — Сыктывкар (61,65 N/50,82 N)	936	ШС
	Петрозаводск (61,79 N/34,35 E) — Саранск (52,18 N/45,15 E)	1055	ШС
	Москва (55,75 N/37,63 E) — Барнаул (53,37 N/83,76 E)	2928	2 ШС
	Москва (55,75 N/37,63 E) — Архангельск (64,54 N/40,43 E)	989	ШС
	Москва (55,75 N/37,63 E) — Волгоград (48,73 N/44,42 E)	905	2 МШ
	Москва (55,75 N/37,63 E) — Вологда (59,23 N/39,91 E)	410	0,5 ШС
	Москва (55,75 N/37,63 E) — Воронеж (51,67 N/39,17 E)	465	МШ
	Москва (55,75 N/37,63 E) — Биробиджан (48,79 N/132,92 E)	6001	6 ШС
	Москва (55,75 N/37,63 E) — Кемерово (55,39 N/86,05 E)	2979	3 ШС
	Москва (55,75 N/37,63 E) — Курск (51,74 N/36,19 E)	456	МШ

1	2	3	4
	Москва (55,75 N/37,63 E) — Мурманск (68,97 N/33,08 E)	1487	1,5 ШС
	Москва (55,75 N/37,63 E) — Нарьян-Мар (67,62 N/52,99)	1538	1,5 ШС
	Москва (55,75 N/37,63 E) — Нижний Новгород (56,31 N/44,01 E)	401	МШ
	Москва (55,75 N/37,63 E) — Великий Новгород (58,53 N/31,31) 4591E)	491	0,5 ШС
	Москва (55,75 N/37,63 E) — Улан-Удэ (51,83 N/107,60 E)	4415	4,5 ШС
	Москва (55,75 N/37,63 E) — Махачкала (42,98 N/47,50 E)	1585	1,5 ШС
	Москва (55,75 N/37,63 E) — Назрань (43,22 N/44,78 E)	1484	1,5 ШС
	Москва (55,75 N/37,63 E) — Нальчик (43,49 N/43,61 E)	1427	1,5 ШС
	Москва (55,75 N/37,63 E) — Сыктывкар (61,65 N/50,82 E)	1002	ШС
	Москва (55,75 N/37,63 E) — Саранск (45,18 N/45,15 E)	510	0,5 ШС
	Москва (55,748 N/37,633 E) — Владикавказ (43,047 N/44,658 E)	1499	1,5 ШС
	Москва (55,475 N/37,63 E) — Ижевск (56,84 N/53,19 E)	965	ШС
	Москва (55,75 N/37,63 E) — Грозный (43,312 N/45,676 E)	1496	1,5 ШС
	Москва (55,75 N/37,63 E) — Ростов-на-Дону (47,22 N/39,71 E)	958	ШС
	Москва (55,75 N/37,63 E) — Самара (53,19 N/50,11 E)	852	2 МШ
	Москва (55,75 N/37,63 E) — Тамбов (52,72 N/41,42 E)	417	МШ
	Москва (55,75 N/37,63 E) — Челябинск (55,16 N/61,43 E)	1494	1,5 ШС
2.2.7.	Харьков (49,99 N/36,24 E) — Киев (50,44 N/30,51 E)	411	МШ
	Киев (50,44 N/30,51 E) — Львов (49,85 N/24,03 E)	466	0,5 ШС
	Киев (50,44 N/30,51 E) — Одесса (46,48 N/30,70 E)	440	МШ
	Киев (50,44 N/30,51 E) — Ивано-Франковск (48,92 N/24,73 E)	448	МШ
	Киев (50,44 N/30,51 E) — Николаев (46,96 N/31,99 E)	401	МШ
	Киев (50,44 N/30,51 E) — Херсон (46,63 N/35,58 E)	450	МШ
	Киев (50,44 N/30,51 E) — Запорожье (47,85 N/35,17 E)	444	МШ
	Москва (55,75 N/37,63 E) — Запорожье (47,85 N/35,17 E)	893	2 МШ
	Москва (55,75 N/37,63 E) — Луганск (48,56 N/39,34 E)	895	2 МШ
	Москва (55,75 N/37,63 E) — Донецк (47,99 N/37,80 E)	860	2 МШ
	Москва (55,75 N/37,63 E) — Днепропетровск (48,47 N/34,96 E)	829	2 МШ
2.2.8.	Бухарест (44,83 N/20,47 E) — Балта (47,93 N/29,66 E)	474	0,5 ШС
	Киев (50,44 N/30,51 E) — Тирасполь (46,85 N/29,63 E)	404	МШ
	Киев (50,44 N/30,51 E) — Кишинев (47,03 N/28,84 E)	400	МШ
2.2.9.	Стамбул (41,03 N/28,98 E) — Сухуми (43,00 N/41,01 E)	1016	ШС
	Стамбул (41,03 N/28,98 E) — Батуми (41,64 N/41,65 E)	1058	ШС
	Москва (55,75 N/37,63 E) — Сухуми (43,00 N/41,01 E)	1437	1,5 ШС
2.2.10.	Исфахан (32,65 N/51,66 E) — Ереван (40,19 N/44,50 E)	1053	ШС
	Исфахан (32,65 N/51,66 E) — Нахичевань (39,21 N/45,42 E)	919	2 МШ
	Исфахан (32,65 N/51,66 E) — Шуша (39,75 N/46,76 E)	903	2 МШ
	Исфахан (32,65 N/51,66 E) — Гянджа (40,69 N/46,35 E)	1009	ШС
	Исфахан (32,65 N/51,66 E) — Нуха (41,16 N/47,17 E)	1026	ШС
	Исфахан (32,65 N/51,66 E) — Шемаха (40,62 N/48,65 E)	925	2 МШ
	Исфахан (32,65 N/51,66 E) — Куба (41,36 N/48,52 E)	1007	ШС
	Исфахан (32,65 N/51,66 E) — Баку (40,33 N/49,85 E)	874	2 МШ
	Баку (40,33 N/49,85 E) — Нахичевань (39,21 N/45,42 E)	400	МШ
	Баку (40,33 N/49,85 E) — Урмия (37,54 N/45,08 E)	520	0,5 ШС
	Баку (40,33 N/49,85 E) — Тебриз (38,09 N/46,28 E)	400	МШ
	Ленкорань (38,70 N/48,85 E) — Тегеран (35,67 N/51,41 E)	410	МШ
2.2.11.	Оренбург (51,80 N/55,10 E) — Кзыл-Орда (44,86 N/65,50 E)	1088	ШС
	Кзыл-Орда (44,86 N/65,50 E) — Алма-Ата (43,28 N/76,94 E)	929	ШС
	Алма-Ата (43,28 N/76,94 E) — Акмола (51,20 N/71,45 E)	971	ШС
	Омск (54,96 N/73,39 E) — Акмола (51,20 N/71,45 E)	437	МШ
	Астана (51,20 N/71,45 E) — Талды-Курган (45,02 N/78,38 E)	857	2 МШ
	Астана (51,20 N/71,45 E) — Шымкент (42,30 N/69,60 E)	999	ШС
	Астана (51,20 N/71,45 E) — Усть-Каменогорск (49,95 N/82,63 E)	800	2 МШ
	Астана (51,20 N/71,45 E) — Петропавловск (54,87 N/69,15 E)	436	МШ
	Астана (51,20 N/71,45 E) — Павлодар (52,29 N/77,00 E)	400	МШ
	Астана (51,20 N/71,45 E) — Тараз (42,90 N/71,36 E)	922	2 МШ
	Астана (51,20 N/71,45 E) — Актюбинск (50,30 N/57,17 E)	1008	ШС
	Астана (51,20 N/71,45 E) — Кзыл-Орда (44,86 N/65,50 E)	831	2МШ
	Астана (51,20 N/71,45 E) — Атырау (47,12 N/51,92 E)	1485	1,5 ШС
2.2.12.	Ташкент (41,32 N/69,28 E) — Нукус (42,47 N/59,60 E)	811	2 МШ
	Ташкент (41,32 N/69,28 E) — Бухара (39,77 E/64,43 E)	444	МШ
	Ташкент (41,32 N/69,28 E) — Карши (38,68 N/65,80 E)	402	МШ
	Ташкент (41,32 N/69,28 E) — Термез (37,24 N/67,27 E)	487	0,5 ШС
	Ташкент (41,32 N/69,28 E) — Кундуз (36,72 N/68,87 E)	512	МШ

1	2	3	4
2.2.13.	Ашхабад (37,95 N/58,38 E) — Чарджоу (39,09 N/63,58 E)	469	МШ
	Ашхабад (37,95 N/58,38 E) — Ташауз (41,83 N/59,97 E)	452	МШ
2.3.1.	Анкара (39,93 N/32,88 E) — Агры (39,72 N/43,06 E)	869	2 МШ
	Анкара (39,93 N/32,88 E) — Айдын (37,85 N/27,84 E)	493	0,5 ШС
	Анкара (39,93 N/32,88 E) — Балыкесир (39,65 N/27,89 N)	427	МШ
	Анкара (39,93 N/32,88 E) — Газиантеп (37,07 N/37,39 E)	504	0,5 ШС
	Анкара (39,93 N/32,88 E) — Гиресун (40,91 N/38,40 E)	480	0,5 ШС
	Анкара (39,93 N/32,88 E) — Хакьяри (37,56 N/43,76 E)	979	ШС
	Анкара (39,93 N/32,88 E) — Хатай 36,21 N/36,20 E)	504	0,5 ШС
	Анкара (39,93 N/32,88 E) — Измир (38,44 N/27,16 E)	520	0,5 ШС
	Анкара (39,93 N/32,88 E) — Караманмарас (37,59 N/36,94 E)	473	0,5 ШС
	Анкара (39,93 N/32,88 E) — Карс (40,59 N/43,08 E)	868	2 МШ
	Анкара (39,93 N/32,88 E) — Кырklarели (41,74 N/27,23 E)	516	0,5 ШС
	Анкара (39,926 N/32,876 E) — Малатья (38,350 N/38,304 E)	500	0,5 ШС
	Анкара (39,93 N/32,88 E) — Маниса (38,62 N/27,43 E)	491	0,5 ШС
	Анкара (39,93 N/32,88 E) — Мугла (37,22 N/28,37 E)	494	0,5 ШС
	Анкара (39,93 N/32,88 E) — Орду (40,98 N/37,87 N)	438	МШ
	Анкара (39,93 N/32,88 E) — Сирнак (37,52 N/42,46 E)	872	2 МШ
	Анкара (39,93 N/32,88 E) — Текирдак (40,00 N/27,52 E)	468	0,5 ШС
	Анкара (39,93 N/32,88 E) — Ван (38,49 N/43,40 E)	919	2 МШ
	Анкара (39,93 N/32,88 E) — Игдыр (39,92 N/44,06 E)	953	ШС
	Анкара (39,93 N/32,88 E) — Килис (36,72 N/37,12 E)	514	0,5 ШС
	Анкара (39,93 N/32,88 E) — Ардахан (41,11 N/42,70 E)	837	2 МШ
	Анкара (39,93 N/32,88 E) — Османие (37,07 N/36,27 E)	432	МШ
2.3.2.	Иерусалим (31,78 N/35,23 E) — Никосия (35,17 N/33,37 E)	414	МШ
	Афины (37,98 N/23,73 E) — Никосия (35,17 N/33,37 E)	914	2 МШ
	Анкара (39,93 N/32,88 E) — Никосия (35,17 N/33,37 E)	530	0,5 ШС
2.3.3.	Дамаск (33,50 N/36,30 E) — Хасеке (36,49 N/40,76 E)	525	0,5 ШС
	Дамаск (33,50 N/36,30 E) — Дейр-эз-Зор (35,43 N/40,14 E)	407	МШ
2.3.4.	Эр-Рияд (24,63 N/46,72 E) — Абха (18,22 N/42,51 E)	835	2 МШ
	Эр-Рияд (24,63 N/46,72 E) — Наджран (17,43 N/44,25 E)	840	2 МШ
	Эр-Рияд (24,63 N/46,72 E) — Сакака (29,97 N/40,21 E)	874	2 МШ
	Эр-Рияд (24,63 N/46,72 E) — Аръар (30,94 N/41,07 E)	899	2 МШ
	Эр-Рияд (24,63 N/46,72 E) — Джизан (16,91 N/42,61 E)	958	ШС
2.3.5.	Сана (15,35 N/44,20 E) — Эль-Гайда (16,21 N/15,19 E)	860	2 МШ
2.3.6.	Маскат (26,60 N/58,54 E) — Салалах (17,02 N/54,10 E)	865	2 МШ
	Маскат (26,60 N/58,54 E) — Хайма (19,93 N/56,32 E)	467	0,5 ШС
2.3.7.	Кувейт (29,32 N/47,99 E) — Манама (26,22 N/50,58 E)	428	МШ
	Манама (26,22 N/50,58 E) — Абу-Даби (24,47 N/54,36 E)	426	МШ
	Абу-Даби (24,47 N/54,36 E) — Маскат (26,60 N/58,54 E)	435	МШ
	Шираз (29,61 N/52,53 E) — Манама (26,22 N/50,58 E)	423	МШ
	Тегеран (35,67 N/51,41 E) — Манама (26,22 N/50,58 E)	1054	ШС
2.3.8.	Багдад (33,35 N/44,42 E) — Басра (30,51 N/47,81 E)	449	МШ
	Багдад (33,35 N/44,42 E) — Дахук (36,86 N/42,99 E)	411	МШ
	Анкара (39,93 N/32,88 E) — Мосул (36,33 N/43,13 E)	980	ШС
2.3.9.	Тегеран (35,67 N/51,41 E) — Бандер-Аббас (27,19 N/56,26 E)	1048	ШС
	Тегеран (35,67 N/51,41 E) — Илам (33,64 N/46,43 E)	509	0,5 ШС
	Тегеран (35,67 N/51,41 E) — Сенендедж (35,32 N/47,00 E)	402	МШ
	Тегеран (35,67 N/51,41 E) — Керманшах (34,31 N/47,06 E)	425	МШ
	Тегеран (35,67 N/51,41 E) — Йезд (31,89 N/54,36 E)	500	0,5 ШС
2.3.10.	Кабул (34,53 N/69,17 E) — Меймене (35,93 N/64,80 E)	426	МШ
	Кабул (34,53 N/69,17 E) — Кандагар (31,61 N/65,71 E)	456	МШ
2.3.11.	Калькутта (22,53 N/88,37 E) — Янгон (Рангун) (16,78 N/96,19 E)	1038	ШС
	Калькутта (22,53 N/88,37 E) — Сингапур (1,31 N/103,82 E)	2888	3 ШС
	Янгон (Рангун) (16,78 N/96,19 E) — Сингапур (1,31 N/103,82 E)	1911	2 ШС
	Коломбо (6,91 N/79,86 E) — Калькутта (22,53 N/88,37 E)	1960	2 ШС
2.3.12.	Хайдарабад (17,38 N/78,49 E) — Ченнай (Мадрас) (13,10 N/80,26 E)	513	0,5 ШС
	Хайдарабад (17,38 N/78,49 E) — Тривандрам (8,51 N/76,96 E)	1000	ШС
	Хайдарабад (17,38 N/78,49 E) — Бангалор (12,99 N/77,60 E)	499	0,5 ШС
	Хайдарабад (17,38 N/78,49 E) — Каваратти (10,57 N/72,64 E)	986	ШС
	Мамбай (Бомбей) (19,07 N/72,90 E) — Гандинагар (23,21 N/72,66 E)	461	МШ
	Гандинагар (23,21 N/72,66 E) — Бхопал (23,25 N/77,41 E)	484	0,5 ШС
	Гандинагар (23,21 N/72,66 E) — Джайпур (26,91 N/75,80 E)	519	0,5 ШС
	Джайпур (26,91 N/75,80 E) — Бхопал (23,25 N/77,41 E)	438	МШ

1	2	3	4
	Джайпур (26,91 N/75,80 E) — Лакхнау (26,87 N/80,92 E)	507	0,5 ШС
	Бхопал (23,25 N/77,41 E) — Лакхнау (26,87 N/80,92 E)	535	0,5 ШС
	Бхопал (23,25 N/77,41 E) — Гандинагар (23,21 N/72,66 E)	484	0,5 ШС
	Лакхнау (26,87 N/80,92 E) — Патна (25,61 N/85,11 E)	440	МШ
	Патна (25,61 N/85,11 E) — Калькутта (22,53 N/88,37 E)	475	0,5 ШС
	Джайпур (25,61 N/85,11 E) — Шимла (31,11 N/77,16 E)	414	МШ
	Джайпур (25,61 N/85,11 E) — Чандигарх (30,74 N/76,90 E)	438	МШ
	Чандигарх (30,74 N/76,90 E) — Сринагар (34,09 N/74,80 E)	421	МШ
	Бхопал (23,25 N/77,41 E) — Райпур (21,24 N/81,64 E)	490	0,5 ШС
	Райпур (21,24 N/81,64 E) — Ранчи (23,35 N/85,33 E)	445	МШ
	Райпур (21,24 N/81,64 E) — Бхубанешвар (20,23 N/85,83 E)	449	МШ
	Лакхнау (26,87 N/80,92 E) — Дера-Дун (30,32 N/78,03 E)	475	0,5 ШС
	Нью-Дели (28,60 N/77,21 E) — Диспур (26,14 N/91,81 E)	1465	1,5 ШС
	Нью-Дели (28,60 N/77,21 E) — Патна (25,61 N/85,11 E)	849	2 МШ
	Нью-Дели (28,60 N/77,21 E) — Панаджи (15,50 N/73,83 E)	1497	1,5 ШС
	Нью-Дели (28,60 N/77,21 E) — Шиллонг (25,57 N/91,88 E)	1489	1,5 ШС
	Нью-Дели (28,60 N/77,21 E) — Агартала (23,83 N/91,27 E)	1498	1,5 ШС
	Нью-Дели (28,60 N/77,21 E) — Лакхнау (26,87 N/80,92 E)	413	МШ
	Нью-Дели (28,60 N/77,21 E) — Райпур (21,24 N/81,64 E)	932	ШС
	Нью-Дели (28,60 N/77,21 E) — Ранчи (23,35 N/85,33 E)	999	ШС
	Нью-Дели (28,60 N/77,21 E) — Порт-Блэр (11,66 N/92,75 E)	2480	2,5 ШС
	Нью-Дели (28,60 N/77,21 E) — Силвасса (20,30 N/73,02 E)	1015	ШС
	Нью-Дели (28,60 N/77,21 E) — Даман (20,42 N/72,85 E)	1010	ШС
	Нью-Дели (28,60 N/77,21 E) — Каваратти (10,57 N/72,64 E)	2059	2 ШС
	Нью-Дели (28,60 N/77,21 E) — Амритсар (31,63 N/74,86 E)	405	МШ
2.3.13.	Исламабад (33,64 N/73,08 E) — Дакка (23,72 N/90,42 E)	2014	2 ШС
2.3.14.	Тхимпу (27,47 N/89,65 E) — Катманду (27,70 N/85,31 E)	428	МШ
	Катманду (27,70 N/85,31 E) — Силгадхи (29,23 N/80,99 E)	455	МШ
	Катманду (27,70 N/85,31 E) — Дадедхура (29,29 N/80,56 E)	496	0,5 ШС
	Катманду (27,70 N/85,31 E) — Дипайял (29,12 N/80,69 E)	478	0,5 ШС
2.3.15.	Ченнай (13,10 N/80,26 E) — Тринкомали (8,57 N/81,23 E)	514	0,5 ШС
2.3.16.	Каракорум (47,201 N/102,800 E) — Хух-Хото (40,815 N/111,647 E)	1000	ШС
	Улан-Батор (47,92 N/106,93 E) — Улан-Удэ (51,83 N/107,60 E)	438	МШ
	Улан-Батор (47,92 N/106,93 E) — Кызыл (51,71 N/94,39 E)	991	ШС
	Улан-Батор (47,92 N/106,93 E) — Горно-Алтайск (51,97 N/85,86 E)	1566	1,5 ШС
	Улан-Хото (46,07 N/122,06 E) — Хух-Хото (40,82 N/111,65 E)	1021	ШС
	Корла (41,73 N,86,15 E) — Болэ (44,90 N/82,07 E)	483	0,5 ШС
	Корла (41,73 N,86,15 E) — Дэлинха (37,25 N/97,19 E)	1069	ШС
	Болэ (44,90 N/82,07 E) — Дэлинха (37,25 N/97,19 E)	1522	1,5 ШС
	Улан-Батор (47,92 N/106,93 E) — Цэцэрлэг (47,46 N/101,45 E)	413	МШ
	Улан-Батор (47,92 N/106,93 E) — Баянхонгор (46,17 N/100,70 E)	510	МШ
	Улан-Батор (47,92 N/106,93 E) — Сайншанд (44,92 N/110,14 E)	414	МШ
	Улан-Батор (47,92 N/106,93 E) — Алтай (46,39 N/96,25 E)	824	2 МШ
	Улан-Батор (47,92 N/106,93 E) — Даландзадгад (43,58 N/104,42 E)	520	0,5 ШС
	Улан-Батор (47,92 N/106,93 E) — Барун_Урт (46,68 N/113,29 E)	498	0,5 ШС
2.3.17.	Пекин (39,92 N/116,37 E) — Нанкин (32,04 N/ 118,79 E)	902	2 МШ
	Нанкин (32,04 N/ 118,79 E) — Тайбэй (25,05 N/121,50 E)	821	2МШ
	Токио (35,69 N/139,78 E) — Чанчунь (43,88 N/125,32 E)	1529	1,5 ШС
	Пекин (39,92 N/116,37 E) — Чанчунь (39,92 N/116,37 E)	860	2 МШ
	Нанкин (32,04 N/ 118,79 E) — Чанчунь (39,92 N/116,37 E)	1434	1,5 ШС
	Токио (35,69 N/139,78 E) — Нанкин (32,04 N/ 118,79 E)	1975	2 ШС
	Пекин (39,92 N/116,37 E) — Сянган (22,26 N/114,17 E)	1973	2 ШС
	Пекин (39,92 N/116,37 E) — Аомынь (22,21 N/13,54 E)	1985	2 ШС
	Пекин (39,92 N/116,37 E) — Урумчи (43,80 N/87,58 E)	2409	2,5 ШС
	Пекин (39,92 N/116,37 E) — Лхаса (29,65 N/91,13 E)	2558	2,5 ШС
	Пекин (39,92 N/116,37 E) — Хух-Хото (40,82 N/111,65 E)	413	МШ
	Пекин (39,92 N/116,37 E) — Иньчуань (58,47 N/106,28 E)	883	2 ШС
	Пекин (39,92 N/116,37 E) — Наньин (22,81 N/108,33 E)	2046	2 ШС
	Пекин (39,92 N/116,37 E) — Ухань (30,57 N/114,28 E)	1056	ШС
	Пекин (39,92 N/116,37 E) — Хэфэй (31,86 N/117,28 E)	900	2 МШ
	Пекин (39,92 N/116,37 E) — Куньмин (25,05 N/102,71 E)	2084	2 ШС
	Пекин (39,92 N/116,37 E) — Сиань (34,25 N/108,87 E)	916	2 МШ
	Пекин (39,92 N/116,37 E) — Фучжоу (26,10 N/119,28 E)	1559	1,5 ШС
	Пекин (39,92 N/116,37 E) — Тайюань (37,88 N/12,56 E)	400	МШ

1	2	3	4
	Пекин (39,92 N/116,37 E) — Чэнду (30,65 N/104,07 E)	1516	1,5 ШС
	Пекин (39,92 N/116,37 E) — Шанхай (31,23 N/121,47 E)	1069	ШС
	Пекин (39,92 N/116,37 E) — Чунцин (29,56 N/106,57 E)	1455	1,5 ШС
	Пекин (39,92 N/116,37 E) — Харбин (45,75 N/126,63 E)	1056	ШС
2.3.18.	Пхеньян (39,02 N/125,73 E) — Чхонджин (41,78 N/129,8 E)	461	МШ
2.3.19.	Сеул (37,56 N/127,02 E) — Чеджу (33,51 N/1256,53 E)	452	МШ
2.3.20.	Токио (35,69 N/139,78 E) — Саппоро (43,06 N/141,36 E)	829	2 МШ
	Токио (35,69 N/139,78 E) — Мориока (39,71 N/141,15 E)	462	МШ
	Токио (35,69 N/139,78 E) — Акита (39,72 N/140,12 E)	448	МШ
	Токио (35,69 N/139,78 E) — Осака (34,68 N/135,510 E)	403	МШ
	Токио (35,69 N/139,78 E) — Кобе (34,68 N/135,17 E)	433	МШ
	Токио (35,69 N/139,78 E) — Вакаяма (34,22 N/135,172 E)	450	МШ
	Токио (35,69 N/139,78 E) — Тоттори (35,50 N/134,23 E)	501	0,5 ШС
	Токио (35,69 N/139,78 E) — Токусима (34,07 N/134,57 E)	508	0,5 ШС
	Токио (35,69 N/139,78 E) — Фукуока (33,58 N/130,41 E)	887	2 МШ
	Токио (35,69 N/139,78 E) — Сага (33,25 N/130,30 E)	909	2 МШ
	Токио (35,69 N/139,78 E) — Нагасаки (32,75 N/129,88 E)	966	ШС
	Токио (35,69 N/139,78 E) — Кумамото (32,80 N/130,72 E)	891	2 МШ
	Токио (35,69 N/139,78 E) — Миядзаки (31,91 N/131,43 E)	917	2 МШ
	Токио (35,69 N/139,78 E) — Кагосима (31,60 N/130,55 E)	967	ШС
	Токио (35,69 N/139,78 E) — Наха (26,21 N/127,70 E)	1559	1,5 ШС
2.3.21.	Ханой (21,03 N/105,84 E) — Мандалай (21,97 N/96,08 E)	1014	ШС
	Бангкок (13,75 N/100,52 E) — Мандалай (21,97 N/96,08 E)	1027	ШС
	Пномпень (11,56 N/104,90 E) — Мандалай (21,97 N/96,08 E)	1488	1,5 ШС
	Вьентьян (17,96 N/102,61 E) — Мандалай (21,97 N/96,08 E)	813	2 МШ
	Ханой (21,03 N/105,84 E) — Вьентьян (17,96 N/102,61 E)	481	0,5 ШС
	Ханой (21,03 N/105,84 E) — Бангкок (13,75 N/100,52 E)	986	ШС
	Вьентьян (17,96 N/102,61 E) — Бангкок (13,75 N/100,52 E)	519	0,5 ШС
	Ханой (21,03 N/105,84 E) — Пномпень (11,56 N/104,90 E)	1057	ШС
	Бангкок (13,75 N/100,52 E) — Пномпень (11,56 N/104,90 E)	535	0,5 ШС
2.3.22.	Ханой (21,03 N/105,84 E) — Куинён (13,77 N/109,24 E)	883	2 МШ
	Ханой (21,03 N/105,84 E) — Буон Метхуот (12,67 N/108,04 E)	958	ШС
	Ханой (21,03 N/105,84 E) — Плейку (13,98 N/108,01 E)	817	2 МШ
	Ханой (21,03 N/105,84 E) — Нхатран (12,27 N/109,19 E)	1037	ШС
	Ханой (21,03 N/105,84 E) — Далат (11,96 N/108,45 E)	1045	ШС
	Ханой (21,03 N/105,84 E) — Туихоа (13,08 N/109,32 E)	957	ШС
	Ханой (21,03 N/105,84 E) — Донгхой (17,48 N/106,62 E)	403	МШ
	Ханой (21,03 N/105,84 E) — Донгха (16,82 N/107,13 E)	487	0,5 ШС
2.3.23.	Вьентьян (17,96 N/102,61 E) — Паксе (15,13 N/105,80 E)	462	МШ
	Вьентьян (17,96 N/102,61 E) — Пхонгсали (21,71 N/102,12 E)	420	МШ
	Вьентьян (17,96 N/102,61 E) — Ламам (15,41 N/106,69 E)	518	0,5 ШС
	Вьентьян (17,96 N/102,61 E) — Сараван (15,71 N/106,42 E)	476	0,5 ШС
2.3.24.	Бангкок (13,75 N/100,52 E) — Муанг Каласин (16,49 N/103,47 E)	439	МШ
	Бангкок (13,75 N/100,52 E) — Лампанг (18,28 N/99,48 E)	516	0,5 ШС
	Бангкок (13,75 N/100,52 E) — Муанг-Лей (17,46 N/101,52 E)	426	МШ
	Бангкок (13,75 N/100,52 E) — Наратхиват (6,42 N/101,82 E)	827	2 МШ
	Бангкок (13,75 N/100,52 E) — Нонгкай (17,87 N/102,75 E)	516	0,5 ШС
	Бангкок (13,75 N/100,52 E) — Муанг Пхрэ (18,14 N/100,15 E)	490	0,5 ШС
	Бангкок (13,75 N/100,52 E) — Ранонг (9,96 N/98,65 E)	467	0,5 ШС
	Бангкок (13,75 N/100,52 E) — Муанг Ройет (16,05 N/103,65 E)	423	МШ
	Бангкок (13,75 N/100,52 E) — Сисакет (15,13 N/104,33 E)	438	МШ
	Бангкок (13,75 N/100,52 E) — Убонратчатхан (5,24 N/104,86 E)	496	0,5 ШС
	Бангкок (13,75 N/100,52 E) — Удонтхани (17,40 N/102,79 E)	473	0,5 ШС
	Бангкок (13,75 N/100,52 E) — Уттарадит (17,63 N/100,10 E)	433	МШ
	Бангкок (13,75 N/100,52 E) — Яла (6,55 N/101,29 E)	805	2 МШ
	Бангкок (13,75 N/100,52 E) — Ясотхон (15,77 N/104,17 E)	452	МШ
	Бангкок (13,75 N/100,52 E) — Нонгбуалампху (17,22 N/102,45 E)	437	МШ
	Паттани (0,86 N/101,25 E) — Куала-Лумпур (3,17 N/101,70 E)	414	МШ
2.3.25.	Янгон (16,78 N/96,19) — Таунджи (20,79 N/97,04 E)	454	МШ
	Янгон (16,78 N/96,19) — Магуэ (20,50 N/94,50 E)	450	МШ
	Янгон (16,78 N/96,19) — Акьяб (20,14 N/92,90 E)	511	0,5 ШС
	Янгон (16,78 N/96,19) — Мьичина (25,38 N/97,40 E)	964	ШС
	Куала-Лумпур (3,17 N/101,70 E) — Кучинг (1,56 N/110,33 E)	975	ШС
2.3.26.	Куала-Лумпур (3,17 N/101,70 E) — Кангар (6,44 N/100,20 E)	400	МШ

1	2	3	4
	Кучинг (1,56 N/110,33 E) — Сандакан (5,85 N/118,11 E)	985	ШС
	Сандакан (5,85 N/118,11 E) — Манила (14,59 N/120,00 E)	1021	ШС
2.3.27.	Манила (14,59 N/121,00 E) — Лаоаг (18,20 N/120,59 E)	404	МШ
	Манила (14,59 N/121,00 E) — Малабалай (8,16 N/125,13 E)	845	2 МШ
	Манила (14,59 N/121,00 E) — Тандаг (9,07 N/126,20 E)	834	2 МШ
	Манила (14,59 N/121,00 E) — Марави (8,03 N/124,28 E)	811	2 МШ
	Манила (14,59 N/121,00 E) — Холо (6,04 N/121,00 E)	949	ШС
	Манила (14,59 N/121,00 E) — Коронодал (6,49 N/124,84 E)	992	ШС
	Манила (14,59 N/121,00 E) — Дигос (6,75 N/125,35 E)	991	ШС
	Манила (14,59 N/121,00 E) — Мати (6,97 N/126,22 E)	1020	ШС
	Манила (14,59 N/121,00 E) — Исулан (6,62 N/124,61 E)	962	ШС
	Манила (14,59 N/121,00 E) — Изабела (6,86 N/121,96 E)	884	2 МШ
	Манила (14,59 N/121,00 E) — Султан Кударат (7,27 N/124,26 E)	886	2 МШ
	Манила (14,59 N/121,00 E) — Просперидад (8,58 N/125,90 E)	855	2 МШ
	Манила (14,59 N/121,00 E) — Набунтуран (7,61 N/125,96 E)	945	ШС
	Манила (14,59 N/121,00 E) — Давэо (7,07 N/125,59 E)	973	ШС
	Манила (14,59 N/121,00 E) — Навал (11,57 N/124,40 E)	499	0,5 ШС
	Манила (14,59 N/121,00 E) — Джордан (10,65 N/122,59 E)	470	0,5 ШС
	Манила (14,59 N/121,00 E) — Маганой (6,87 N/124,39 E)	935	ШС
	Манила (14,59 N/121,00 E) — Сан-Хосе (10,76 N/121,95 E)	437	МШ
	Манила (14,59 N/121,00 E) — Илойло (10,71 N/122,55 E)	462	МШ
	Манила (14,59 N/121,00 E) — Катарман (12,50 N/124,64 E)	456	МШ
	Манила (14,59 N/121,00 E) — Катбалоган (11,84 N/124,84 E)	515	0,5 ШС
	Манила (14,59 N/121,00 E) — Баколод (10,67 N/122,96 E)	484	0,5 ШС
	Манила (14,59 N/121,00 E) — Кидапава (7,04 N/125,01 E)	946	ШС
	Манила (14,59 N/121,00 E) — Алабел (6,10 N/125,57 E)	1052	ШС
	Манила (14,59 N/121,00 E) — Бонгао (5,03 N/119,77 E)	1070	ШС
2.3.28.	Джакарта (6,18 S/106,83 N) — Денпасар (8,66 S/115,22 E)	964	ШС
	Джакарта (6,18 S/106,83 N) — Банджармасин (3,33 S/114,58 E)	914	2 МШ
	Джакарта (6,18 S/106,83 N) — Палангкарая (2,17 S/113,90 E)	900	2 МШ
	Джакарта (6,18 S/106,83 N) — Матарам (8,59 S/116,11 E)	1057	ШС
	Джакарта (6,18 S/106,83 N) — Пеканбару (0,53 S/101,45 E)	955	ШС
	Джакарта (6,18 S/106,83 N) — Танжунг Пинанг (0,91 N/104,47 E)	830	2 МШ
	Джакарта (6,18 S/106,83 N) — Палу (0,9 S/119,86 E)	1558	1,5 ШС
	Джакарта (6,18 S/106,83 N) — Горонтало (0,54 N/123,07 E)	1949	2 ШС
	Джакарта (6,18 S/106,83 N) — Паданг (0,95 S/100,37 E)	923	ШС
	Джакарта (6,18 S/106,83 N) — Палембанг (2,97 S/104,77 E)	423	МШ
	Джакарта (6,18 S/106,83 N) — Джокьярта (7,79 S/110,37 E)	429	МШ
	Джакарта (6,18 S/106,83 N) — Маноквари (0,858 S — 134,08 E)	3 077	3 ШС
2.4.1.	Рабат (34,01 N/6,84 W) — Уджда (34,69 N/1,90 W)	459	МШ
	Рабат (34,01 N/6,84 W) — Агадир (30,46 N/9,65 W)	475	0,5 ШС
	Нуакшот (18,10 N/15,97 W) — Эль-Аюн (27,16 N/13,20 W)	1046	ШС
	Рабат (34,01 N/6,84 W) — Эль-Аюн (27,16 N/13,20 W)	973	ШС
2.4.2.	Эль-Аюн (27,16 N/13,20 W) — Дахла (23,71 N/15,94 W)	472	0,5 ШС
2.4.3.	Алжир (36,77 N/3,04 E) — Адрар (27,88 N/0,29 W)	1037	ШС
	Алжир (36,77 N/3,04 E) — Айн-Темушент (35,33 N/1,15 W)	411	МШ
	Алжир (36,77 N/3,04 E) — Аннаба (36,90 N/7,76 E)	420	МШ
	Алжир (36,77 N/3,04 E) — Гардая (32,54 N/3,67 E)	474	0,5 ШС
	Алжир (36,77 N/3,04 E) — Эль-Уэд (33,36 N/6,88 E)	515	0,5 ШС
	Алжир (36,77 N/3,04 E) — Сук-Ахрас (36,28 N/7,97 E)	443	МШ
	Алжир (36,77 N/3,04 E) — Таманрассет (22,81 N/5,52 W)	1570	1,5 ШС
	Алжир (36,77 N/3,04 E) — Эль-Тарф (36,77 N/8,32 E)	469	0,5 ШС
	Алжир (36,77 N/3,04 E) — Тлемсен (34,88 N/1,31 E)	445	МШ
	Алжир (36,77 N/3,04 E) — Тиндурф (27,81 N/8,13 W)	1445	1,5 ШС
	Алжир (36,77 N/3,04 E) — Тебесса (35,41 N/8,12 E)	480	0,5 ШС
2.4.4.	Тунис (36,8 N/10,18 E) — Татавин (32,93 N/10,46 E)	432	МШ
2.4.5.	Рим (41,90 N/12,48 E) — Триполи (32,87 N/13,17 E)	1004	ШС
	Триполи (32,87 N/13,17 E) — Гадемес (30,21 N/9,55 E)	453	МШ
	Триполи (32,87 N/13,17 E) — Хан (29,13 N/15,94 E)	493	0,5 ШС
	Триполи (32,87 N/13,17 E) — Тобрук (32,08 N/23,94 E)	1013	ШС
	Триполи (32,87 N/13,17 E) — Дерна (32,76 N/22,64 E)	884	2 МШ
2.4.6.	Каир (30,06 N/31,24 E) — Эль-Гурдака (27,23 N/33,83 E)	403	МШ
	Каир (30,06 N/31,24 E) — Мерса-Матрух (31,35 N/27,23 E)	409	МШ
	Каир (30,06 N/31,24 E) — Эль-Харга (25,45 N/30,55 E)	516	0,5 ШС

1	2	3	4
	Каир (30,06 N/31,24 E) — Кена (26,18 N/32,72 E)	455	МШ
	Каир (30,06 N/31,24 E) — Луксор (25,71 N/32,64 E)	502	0,5 ШС
2.4.7.	Дакар (14,68 N/17,45 W) — Нуакшот (18,10 N/15,97 W)	412	МШ
	Дакар (14,68 N/17,45 W) — Бамако (12,65 N/8,00 W)	1044	ШС
	Бамако (12,65 N/8,00 W) — Абиджан (5,33 N/4,02 W)	906	2 МШ
	Абиджан (5,33 N/4,02 W) — Угадугу (12,38 N/1,54 W)	828	2 МШ
	Ниамей (3,52 N/2,12 E) — Угадугу (12,38 N/1,54 W)	416	МШ
2.4.8.	Рабат (34,01 N/6,84 W) — Нуакшот (18,10 N/15,97 W)	1987	2 ШС
	Нуакшот (18,10 N/15,97 W) — Атар (20,53 N/13,03 E)	410	МШ
	Нуакшот (18,10 N/15,97 W) — Киффа (16,62 N/11,41 E)	512	0,5 ШС
	Нуакшот (18,10 N/15,97 W) — Селибаби (15,17 N/12,18 E)	519	0,5 ШС
	Нуакшот (18,10 N/15,97 W) — Нема (16,62 N/7,25 E)	939	ШС
	Нуакшот (18,10 N/15,97 W) — Тиджикжа (18,55 N/11,43 E)	482	0,5 ШС
2.4.9.	Дакар (14,68 N/17,45 W) — Тамбакунда (13,78 N/13,67 E)	419	МШ
2.4.10.	Бамако (12,65 N/8,00 W) — Гао (16,27 N/0,04 W)	946	ШС
	Бамако (12,65 N/8,00 W) — Каес (14,45 N/11,43 W)	421	МШ
	Бамако (12,65 N/8,00 W) — Мопти (14,49 N/4,20 W)	459	МШ
2.4.12.	Угадугу (12,38 N/1,54 W) — Банфора (10,64 N/4,75 W)	400	МШ
	Угадугу (12,38 N/1,54 W) — Синду (10,70 N/5,14 W)	434	МШ
2.4.13.	Порто-Ново (6,48 N/2,62 E) — Натитингу (10,32 N/1,36 E)	448	МШ
	Порто-Ново (6,48 N/2,62 E) — Канди (11,13 N/2,93 E)	518	0,5 ШС
2.4.14.	Ломе (6,13 N/1,22 E) — Сансанне-Манго (10,36 N/0,47 E)	477	0,5 ШС
	Ломе (6,13 N/1,22 E) — Гверин-Кука (9,69 N/0,61 E)	401	МШ
	Ломе (6,13 N/1,22 E) — Канде (9,95 N/1,05 E)	424	МШ
	Ломе (6,13 N/1,22 E) — Ниамтугу (9,78 N/1,13 E)	405	МШ
	Ломе (6,13 N/1,22 E) — Пагуда (9,75 N/1,33 E)	402	МШ
2.4.15.	Абиджан (5,33 N/4,02 W) — Корхого (9,45 N/5,63 W)	491	0,5 ШС
	Абиджан (5,33 N/4,02 W) — Туба (8,28 N/7,69 W)	520	0,5 ШС
	Абиджан (5,33 N/4,02 W) — Ман (7,4 N/7,56 W)	452	МШ
	Абиджан (5,33 N/4,02 W) — Гигло (6,54 N/7,49 W)	407	МШ
2.4.16.	Конакри (9,52 N/13,71 E) — Куруса (10,66 N/9,88 W)	438	МШ
	Конакри (9,52 N/13,71 E) — Канкан (10,39 N/9,30 W)	493	0,5 ШС
	Конакри (9,52 N/13,71 E) — Керуане (9,27 N/9,02 W)	515	0,5 ШС
	Конакри (9,52 N/13,71 E) — Масента (8,55 N/9,48 W)	477	0,5 ШС
	Конакри (9,52 N/13,71 E) — Гекеду (8,55 N/10,13 W)	408	МШ
2.4.17.	Бисау (11,87 N/15,60 W) — Прая (14,92 N/23,52 W)	920	2 МШ
2.4.18.	Аккра (5,57 N/0,21 W) — Тамале (9,41 N/0,81 W)	432	МШ
2.4.19.	Монровия (6,32 N/10,79 W) — Харпер (4,38 N/7,72 W)	402	МШ
2.4.20.	Лагос (6,45 N/3,40 E) — Энугу (6,45 N/7,45 E)	448	МШ
	Лагос (6,45 N/3,40 E) — Кано (12,01 N/8,51 E)	834	2 МШ
	Лагос (6,45 N/3,40 E) — Абуджа (9,20 N/7,18 E)	516	0,5 ШС
	Абуджа (9,20 N/7,18 E) — Икеджа (6,59 N/3,33 E)	514	0,5 ШС
	Абуджа (9,20 N/7,18 E) — Абеокута (7,16 N/3,35 E)	479	0,5 ШС
	Абуджа (9,20 N/7,18 E) — Ибадан (7,38 N/3,90 E)	414	МШ
	Абуджа (9,20 N/7,18 E) — Бирнин-Кебби (12,46 N/4,19 E)	488	0,5 ШС
	Абуджа (9,20 N/7,18 E) — Сокото (13,06 N/5,25 E)	479	0,5 ШС
	Абуджа (9,20 N/7,18 E) — Катсина (12,99 N/7,60 E)	424	МШ
	Абуджа (9,20 N/7,18 E) — Джалинго (8,90 N/11,35 E)	459	МШ
	Абуджа (9,20 N/7,18 E) — Гомбе (10,29 N/11,17 E)	453	МШ
	Абуджа (9,20 N/7,18 E) — Калабар (4,96 N/8,32 E)	487	0,5 ШС
	Абуджа (9,20 N/7,18 E) — Ойо (5,03 N/7,92 E)	471	0,5 ШС
	Абуджа (9,20 N/7,18 E) — Умуахиа (5,55 N/7,52 E)	407	МШ
	Абуджа (9,20 N/7,18 E) — Порт-Харкорт (4,78 N/7,03 E)	479	0,5 ШС
	Абуджа (9,20 N/7,18 E) — Оверри (5,49 N/7,02 E)	413	МШ
	Абуджа (9,20 N/7,18 E) — Йеногоа (4,91 N/6,30 E)	487	0,5 ШС
2.4.21.	Нджамена (12,12 N/15,05 E) — Банги (4,37 N/18,55 E)	943	ШС
	Либрвиль (0,40 N/9,47 E) — Яунде (3,87 N/11,52 E)	447	МШ
	Яунде (3,87 N/11,52 E) — Нджамена (12,12 N/15,05 E)	999	ШС
	Банги (4,37 N/18,55 E) — Киншаса (4,34 S/15,30 E)	1033	ШС
	Киншаса (4,34 S/15,30 E) — Яунде (3,87 N/11,52 E)	1004	ШС
2.4.22.	Яунде (3,87 N/11,52 E) — Нгаундере (7,32 N/13,59 E)	447	МШ
	Яунде (3,87 N/11,52 E) — Марва (10,61 N/14,32 E)	811	2 МШ
2.4.23.	Нджамена (12,12 N/15,05 E) — Доба (8,65 N/16,85 E)	433	МШ
	Нджамена (12,12 N/15,05 E) — Мунду (8,57 N/16,08 E)	411	МШ

1	2	3	4
	Нджамена (12,12 N/15,05 E) — Сарх (9,15 N/18,39 E)	492	0,5ШС
	Нджамена (12,12 N/15,05 E) — Кумра (8,90 N/17,55 E)	450	МШ
2.4.24.	Банги (4,37 N/18,55 E) — Нделе (8,41 N/20,65 E)	505	0,5ШС
	Банги (4,37 N/18,55 E) — Обо (5,39 N/26,49 E)	887	2МШ
	Банги (4,37 N/18,55 E) — Бангасу (4,74 N/22,82 E)	475	0,5ШС
	Банги (4,37 N/18,55 E) — Бирао (10,28 N/22,80 E)	806	2МШ
2.4.25.	Либревиль (0,40 N/9,47 E) — Франсвиль (1,64 N/13,58 E)	511	0,5ШС
	Либревиль (0,40 N/9,47 E) — Чибанга (2,85 N/11,02 E)	401	МШ
2.4.26.	Браззавиль (4,27 N/15,28 E) — Овандо (0,48 N/15,91 E)	426	МШ
2.4.27.	Киншаса (4,34 S/15,30 E) — Кананга (5,9 S/22,42 E)	806	2МШ
	Киншаса (4,34 S/15,30 E) — Гома (1,69 S/29,22 E)	1573	1,5ШС
	Киншаса (4,34 S/15,30 E) — Лубумбаши (11,69 S/27,47 E)	1568	1,5ШС
	Киншаса (4,34 S/15,30 E) — Букаву (2,50 S/28,85 E)	1517	1,5ШС
	Киншаса (4,34 S/15,30 E) — Бужумпура (3,38 S/29,37 E)	1564	1,5 ШС
2.4.28.	Найроби (1,27 S/36,81 E) — Кампала (0,32 S/32,58 E)	503	0,5 ШС
	Хартум (15,58 N/32,53 E) — Найроби (1,27 S/36,81 E)	1931	2 ШС
	Кербера (10,44 N/45,02 E) — Найроби (1,27 S/36,81 E)	1585	1,5 ШС
2.4.29.	Коббе (14,07 N/23,97 E) — Хартум (15,58 N/32,53 E)	934	ШС
	Коббе (14,07 N/23,97 E) — Каир (30,06 N/31,24 E)	1925	2 ШС
	Хартум (15,58 N/32,53 E) — Вау (7,69 N/27,99 E)	1006	ШС
	Хартум (15,58 N/32,53 E) — Эль-Фашер (13,63 N/25,35 E)	802	2МШ
	Хартум (15,58 N/32,53 E) — Ньяла (12,06 N/24,89 E)	912	2МШ
	Хартум (15,58 N/32,53 E) — Авейль (8,77 N/27,40 E)	939	ШС
	Хартум (15,58 N/32,53 E) — Бор (6,20 N/31,56 E)	1047	ШС
	Хартум (15,58 N/32,53 E) — Кассала (15,44 N/36,38 E)	412	МШ
	Хартум (15,58 N/32,53 E) — Румбек (6,80 N/29,69 E)	1023	ШС
	Хартум (15,58 N/32,53 E) — Донгола (19,18 N/30,47 E)	455	МШ
	Хартум (15,58 N/32,53 E) — Тондж (7,27 N/28,75 E)	1011	ШС
	Хартум (15,58 N/32,53 E) — Эд-Дамазин (11,77 N/34,33 E)	466	0,5 ШС
2.4.30.	Найроби (1,27 S/36,81 E) — Момбаса (4,05 S/39,67 E)	443	МШ
2.4.31.	Дар-эс-Салам (6,81 S/39,27 E) — Лусака (15,40 S/28,29 E)	1526	1,5 ШС
	Дар-эс-Салам (6,81 S/39,27 E) — Хараре (17,83 S/31,05 E)	1516	1,5 ШС
	Дар-эс-Салам (6,81 S/39,27 E) — Зомба (15,39 S/35,32 E)	1044	ШС
	Дар-эс-Салам (6,81 S/39,27 E) — Лилонгве (13,98 S/33,73 E)	988	ШС
	Хараре (17,83 S/31,05 E) — Зомба (15,39 S/35,32 E)	530	0,5 ШС
	Хараре (17,83 S/31,05 E) — Мафекинг (25,88 S/25,65 E)	1053	ШС
	Хараре (17,83 S/31,05 E) — Претория (25,75 S/28,19 E)	929	ШС
	Масеру (29,31 S/27,48 E) — Мбабане (26,34 S/31,15 E)	488	0,5 ШС
	Масеру (29,31 S/27,48 E) — Претория (25,75 S/28,19 E)	404	МШ
	Масеру (29,31 S/27,48 E) — Мафекинг (25,88 S/25,65 E)	420	МШ
2.4.32.	Лусака (15,40 S/28,29 E) — Солвези (12,17 S/26,33 E)	417	МШ
	Лусака (15,40 S/28,29 E) — Манса (11,20 S/28,83 E)	471	0,5ШС
	Лусака (15,40 S/28,29 E) — Чипата (13,62 S/32,64 E)	508	0,5ШС
2.4.33.	Дар-эс-Салам (6,81 S/39,27 E) — Моши (3,34 S/37,34 E)	442	МШ
	Дар-эс-Салам (6,81 S/39,27 E) — Аруши (3,36 S/36,68 E)	479	0,5 ШС
	Дар-эс-Салам (6,81 S/39,27 E) — Мусома (1,50 S/33,00 E)	847	2 МШ
	Дар-эс-Салам (6,81 S/39,27 E) — Мванза (2,52 S/32,90 E)	852	2 МШ
	Дар-эс-Салам (6,81 S/39,27 E) — Букоба (1,32 S/31,80 E)	1028	ШС
	Дар-эс-Салам (6,81 S/39,27 E) — Кигома (4,88 S/29,62 E)	1086	ШС
	Дар-эс-Салам (6,81 S/39,27 E) — Сумбванга (7,99 S/31,63 E)	853	2 МШ
	Дар-эс-Салам (6,81 S/39,27 E) — Иринга (7,78 S/35,70 E)	408	МШ
	Дар-эс-Салам (6,81 S/39,27 E) — Мтвара (10,36 S/40,26 E)	408	МШ
	Дар-эс-Салам (6,81 S/39,27 E) — Макуюни (3,54 S/36,08 E)	507	0,5 ШС
	Додома (6,18 S/35,75 E) — Вети (5,04 S/39,73 E)	458	МШ
	Додома (6,18 S/35,75 E) — Чаке-Чаке (5,23 S/39,76 E)	456	МШ
	Додома (6,18 S/35,75 E) — Мванза (2,52 S/32,90)	515	0,5 ШС
	Додома (6,18 S/35,75 E) — Сумбаванга (7,99 N/31,63 E)	497	0,5 ШС
	Додома (6,18 S/35,75 E) — Сонгеа (10,68 S/35,66 E)	500	0,5 ШС
	Маскат — Занзибар (6,17 S/39,21 E)	3915	4 ШС
2.4.34.	Хараре (17,83 S/31,05 E) — Гванда (20,95 S/29,00 E)	408	МШ
2.4.35.	Лилонгве (13,98 S/33,73 E) — Читипа (9,71 S/33,27 E)	478	0,5ШС
	Лилонгве (13,98 S/33,73 E) — Каронга (9,92 S/33,93 E)	453	МШ
2.4.36.	Габороне (24,67 S/25,94 E) — Фрэнсисстаун (21,16 S/27,51 E)	421	МШ
2.4.37.	Кейптаун (33,91S/18,50 E) — Кимберли (28,73 S/24,76 E)	827	2 МШ

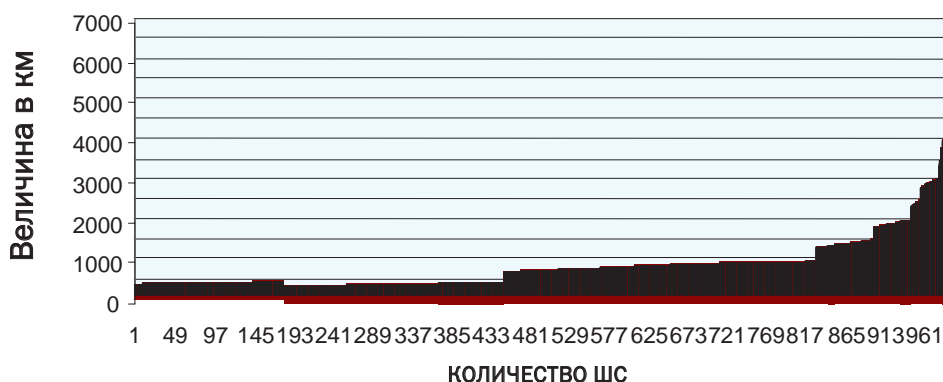
1	2	3	4
	Кимберли (28,73 S/24,76 E) — Бишо (32,82 S/27,46 E)	522	0,5 ШС
	Бишо (32,82 S/27,46 E) — Кейптаун (33,91S/18,50 E)	841	2 МШ
	Претория (25,75 S/28,19 E) — Блумфонтейн (29,12 S/26,21 E)	423	МШ
	Претория (25,75 S/28,19 E) — Питермарицбург (29,60 S/30,39 S)	479	0,5ШС
	Претория (25,75 S/28,19 E) — Кимберли (28,73 S/24,76 E)	475	0,5ШС
2.4.38.	Виндхук (22,56 S/17,08 E) — Китмансхуп (26,58 N/18,14 E)	460	МШ
	Виндхук (22,56 S/17,08 E) — Катимо-Мулило (17,50 N/24,27 E)	937	ШС
2.4.39.	Луанда (8,82 S/13,24 E) — Бенгела (12,58 S/13,41 E)	418	МШ
	Луанда (8,82 S/13,24 E) — Уамбо (12,76 S/15,74 E)	516	0,5ШС
	Луанда (8,82 S/13,24 E) — Лукапа (8,43 S/20,74 E)	826	2МШ
	Луанда (8,82 S/13,24 E) — Луэна (11,79 S/19,91 E)	800	2МШ
	Луанда (8,82 S/13,24 E) — Нжива (17,07 S/15,73 E)	956	ШС
	Луанда (8,82 S/13,24 E) — Менонге (14,65 N/17,69 E)	809	2 МШ
2.4.40.	Гондар (12,61 N/37,47 W) — Аддис-Абеба (9,03 N/38,75 W)	422	МШ
	Хартум (15,58 N/32,53 E) — Аддис-Абеба (9,03 N/38,75 W)	991	ШС
	Могадишо (2,04 N/45,34 E) — Аддис-Абеба (9,03 N/38,75 W)	1064	ШС
	Аддис-Абеба (9,03 N/38,75 W) — Асайита (11,54 N/41,54 E)	414	МШ
	Аддис-Абеба (9,03 N/38,75 W) — Асоса (10,06 N/34,54 E)	475	0,5ШС
	Аддис-Абеба (9,03 N/38,75 W) — Гамбела (8,26 N/34,59 E)	462	МШ
	Аддис-Абеба (9,03 N/38,75 W) — Джиджигга (9,36 N/42,79 E)	445	МШ
	Аддис-Абеба (9,03 N/38,75 W) — Мэкэле (13,50 N/39,47 E)	503	0,5ШС
	Могадишо (2,04 N/45,34 E) — Джиджигга (9,36 N/42,79 E)	859	2 МШ
2.4.41.	Могадишо (2,04 N/45,34 E) — Бербера (10,44 N/45,02 E)	934	ШС
	Бербера (10,44 N/45,02 E) — Асмера (15,34 N/38,92 E)	855	2 МШ
	Медина (24,47 N/39,61 E) — Асмера (15,34 N/38,92 E)	1017	ШС
	Могадишо (2,04 N/45,34 E) — Харгейса (9,56 N/44,07 E)	847	2 МШ
	Могадишо (2,04 N/45,34 E) — Баки (9,98 N/43,33 E)	910	2 МШ
	Могадишо (2,04 N/45,34 E) — Кисмайо (0,37 S/42,54 E)	411	МШ
	Могадишо (2,04 N/45,34 E) — Бурьо (9,53 N/45,54 E)	832	2 МШ
	Могадишо (2,04 N/45,34 E) — Дусамареб (5,53 N/46,40 E)	405	МШ
	Могадишо (2,04 N/45,34 E) — Эригабо (10,62 N/47,37 E)	978	ШС
	Могадишо (2,04 N/45,34 E) — Али-Сабие (11,14 N/42,70 E)	1052	ШС
2.4.42.	Асмера (15,34 N/38,92 E) — Асеб (12,96 N/42,71 E)	486	0,5ШС
2.4.43.	Антанариву (18,92 S/47,53 E) — Порт-Луи (20,17 S/57,50 E)	1053	ШС
	Антанариву (18,92 S/47,53 E) — Морони (11,71 S/43,25 E)	924	2 МШ
	Антанариву (18,92 S/47,53 E) — Муцамуду (12,14 S/44,43 E)	823	2 МШ
	Антанариву (18,92 S/47,53 E) — Фомбони (12,28 S/43,73 E)	842	2МШ
	Антанариву (18,92 S/47,53 E) — Сен-Дени (20,87 S/55,47 E)	856	2 МШ
2.4.44.	Мапуто (25,97 S/32,58 E) — Келимане (17,88 S/36,89 E)	1002	ШС
	Мапуто (25,97 S/32,58 E) — Лишинга (13,28 S/35,42 E)	1437	1,5ШС
2.5.1.	Тула (20,10 N/99,32 W) — Майяпан (20,63 N/89,45W)	1028	ШС
	Теночтетлан (19,73 N/98,84 W) — Майяпан (20,63 N/89,45W)	1023	ШС
	Чавин (9,61 S/77,23 W) — Уари (12,93 S/74,25W)	491	0,5 ШС
	Чавин (9,61 S/77,23 W) — Пампа-Гранде (6,73 S/79,47 W) ³⁴	405	МШ
	Тиауанако (16,50 S/68,63W) ³⁵ — Пачакаман (12,23 S/76,87 W)	1008	ШС
	Пачакаман (12,23 S/76,87 W) — Чан-Чан (13,52 S/71,98 W)	527	0,5 ШС
	Тиауанако (16,30 S/68,63 W) — Куско (13,52 S/71,98 W)	471	0,5 ШС
	Куско (13,52 S/71,98 W) — Чан-Чан (8,04 79,13 W)	990	ШС
2.5.2.	Санто-Доминго (18,50 N/69,89 W) — Мехико (19,40 N/99,15 W)	3073	3 ШС
	Санто-Доминго (18,50 N/69,89 W) — Каракас (10,50 N/66,93 W)	944	ШС
	Богота (4,61 N/74,09 W) — Каракас (10,50 N/66,93 W)	1026	ШС
	Санто-Доминго (18,50 N/69,89 W) — Буэнос-Айрес (34,62 S/58,39 W)	6026	6ШС
	Мехико (19,40 N/99,15 W) — Гватемала (14,62 N/90,54 W)	1058	ШС
	Санто-Доминго (18,50 N/69,89 W) — Лима (12,07 S/77,05 W)	3486	3,5 ШС
	Лима (12,07 S/77,05 W) — Сантьяго (33,45 S/70,67 W)	2462	2,5 ШС
	Лима (12,07 S/77,05 W) — Асунсьон (25,27 S/57,65 W)	2509	2,5 ШС
	Буэнос-Айрес (34,62 S/58,39 W) — Асунсьон (25,27 S/57,65 W)	1040	ШС
	Лима (12,07 S/77,05 W) — Чукисака (Сукре) (19,04 S/65,26 W)	1480	1,5 ШС
	Сукре (19,04 S/65,26 W) — Ла-Пас (16,50 S/68,15 W)	416	МШ
2.5.3.	Мехико (19,40 N/99,15 W) — Гвадалахара (20,67 N/103,33 W)	459	МШ
	Мехико (19,40 N/99,15 W) — Сьюдад-Виктория (23,74 N/99,14 W)	482	0,5 ШС
	Мехико (19,40 N/99,15 W) — Кульякан (24,81 N/107,40 W)	1040	ШС
	Мехико (19,40 N/99,15 W) — Мерида (20,98 N/89,62 W)	1009	ШС
	Мехико (19,40 N/99,15 W) — Сакатекас (22,77 N/102,57 W)	515	0,5 ШС

1	2	3	4
	Мехико (19,40 N/99,15 W) — Агуаскальентес (21,88 N/10,29 W)	427	МШ
	Мехико (19,40 N/99,15 W) — Кампече (19,84 N/90,53 W)	904	2 МШ
	Мехико (19,40 N/99,15 W) — Колима (19,24 N/103,73 W)	480	0,5 ШС
	Вашингтон (38,89 N/77,03 W) — Вашингтон-на-Бразосе (30,33 N/96,17 W)	1985	2ШС
	Мехико (19,40 N/99,15 W) — Монтерей (36,60 N/121,90 W)	2924	3 ШС
	Мехико (19,40 N/99,15 W) — Санта-Фе (35,69 N/105,94 W)	1928	2ШС
	Монтерей (36,60 N/121,90 W) — Санта-Фе (35,69 N/105,94 W)	1434	1,5 ШС
	Санта-Фе (35,69 N/105,94 W) — Сан-Антонио (29,42 N/98,49 W)	985	ШС
	Санта-Фе (35,69 N/105,94 W) — Остин (30,28 N/97,74 W)	971	ШС
2.5.4.	Гватемала (14,62 N/90,54 W) — Леон (12,43 N/86,87 W)	465	0,5 ШС
	Гватемала (14,62 N/90,54 W) — Манагуа (12,14 N/86,28 W)	536	0,5 ШС
	Леон (12,43 N/86,87 W) — Сан-Хосе (9,93 N/84,09 W)	412	МШ
	Гватемала (14,62 N/90,54 W) — Сан-Хосе (9,93 N/84,09 W)	873	МШ
	Сан-Хосе (9,93 N/84,09 W) — Панама (8,97 N/79,54 W)	510	0,5 ШС
	Гватемала (14,62 N/90,54 W) — Белиз (17,50 N/88,19 W)	407	МШ
	Санто-Доминго (18,50 N/69,89 W) — Леон (12,43 N/86,87 W)	1938	2 ШС
	Панама (8,97 N/79,54 W) — Леон (12,43 N/86,87 W)	888	2 МШ
2.5.5.	Гавана (23,10 N/82,44 W) — Сьего-де-Авила (21,85 N/78,77 W)	402	МШ
	Гавана (23,10 N/82,44 W) — Гуантанамо (20,14 N/75,21 W)	816	2МШ
2.5.6.	Каракас (10,53 N/66,93 W) — Баринас (8,63 N/70,21 W)	416	МШ
	Каракас (10,53 N/66,93 W) — Сьюдад Боливар (8,10 N/63,54 W)	456	МШ
	Каракас (10,53 N/66,93 W) — Мерида (8,61 N/71,15 W)	508	0,5 ШС
	Каракас (10,53 N/66,93 W) — Трухильо (9,36 N/70,44 W)	404	МШ
	Каракас (10,53 N/66,93 W) — Маракайбо (10,67 N/71,63 W)	514	0,5 ШС
	Каракас (10,53 N/66,93 W) — Матурин (9,73 N/63,18 W)	418	МШ
2.5.7.	Богота (4,61 N/74,09 W) — Летисия (4,16 S/69,93 W)	1078	ШС
	Богота (4,61 N/74,09 W) — Араука (7,06 N/70,75 W)	459	МШ
	Богота (4,61 N/74,09 W) — Монтерия (8,76 N/75,88 W)	501	0,5 ШС
	Богота (4,61 N/74,09 W) — Пасто (1,20 N/77,26 W)	517	0,5 ШС
	Богота (4,61 N/74,09 W) — Кукута (7,86 N/72,48 W)	405	МШ
	Богота (4,61 N/74,09 W) — Мокоа (1,15 N/76,63 W)	476	0,5 ШС
2.5.8.	Кито (0,20 S/78,49 W) — Самора (4,08 S/78,95 W)	434	МШ
	Кито (0,20 S/78,49 W) — Лоха (3,99 S/79,20 W)	428	МШ
2.5.9.	Лима (12,07 S/77,05 W) — Абанкай (13,62 S/72,89 W)	482	0,5 ШС
	Лима (12,07 S/77,05 W) — Икитос (3,78 S/73,24 W)	1012	ШС
	Лима (12,07 S/77,05 W) — Пуэрто-Мальдонадо (12,60 S/69,19 W)	855	2 МШ
	Лима (12,07 S/77,05 W) — Мокегуа (17,21 S/70,95 W)	869	2 МШ
	Лима (12,07 S/77,05 W) — Пьюра (5,19 S/80,63 W)	860	2 МШ
	Лима (12,07 S/77,05 W) — Пуно (15,85 S/70,03 W)	865	2 МШ
	Лима (12,07 S/77,05 W) — Такна (18,02 S/70,25 W)	985	ШС
	Лима (12,07 S/77,05 W) — Тумбес (3,57 S/80,45 W)	1017	ШС
	Лима (12,07 S/77,05 W) — Пукальпа (8,38 S/74,53 W)	493	0,5 ШС
2.5.10.	Ла-Пас (16,50 S/68,15 W) — Потоси (19,58 S/65,75 W)	426	МШ
	Сукре (19,04 S/65,26 W) — Кобиха (11,03 S/68,73 W)	964	ШС
	Сукре (19,04 S/65,26 W) — Тринидад (14,81 S/64,90 W)	470	0,5 ШС
2.5.11.	Сантьяго (33,45 S/70,67 W) — Икике (20,22 S/70,15 W)	1471	1,5 ШС
	Сантьяго (33,45 S/70,67 W) — Антофагаста (23,65 S/70,39 W)	1088	ШС
	Сантьяго (33,45 S/70,67 W) — Консепсьон (36,88 S/73,08 W)	434	МШ
	Сантьяго (33,45 S/70,67 W) — Пуэрто-Монт (41,47 S/72,95 W)	912	2 МШ
2.5.12.	Буэнос-Айрес (34,62 S/58,39 W) — Рио-Гальегос (51,63 S/69,22 W)	2079	2 ШС
	Буэнос-Айрес (34,62 S/58,39 W) — Неукен (38,95 S/68,07 W)	986	ШС
	Буэнос-Айрес (34,62 S/58,39 W) — Мендоса (32,89 S/68,82 W)	982	ШС
	Буэнос-Айрес (34,62 S/58,39 W) — Сан-Хуан (31,53 S/68,53 W)	1004	ШС
	Буэнос-Айрес (34,62 S/58,39 W) — Ла-Риоха (29,41 S/66,85 W)	985	ШС
	Буэнос-Айрес (34,62 S/58,39 W) — Катамарка (28,46 S/65,78 W)	978	ШС
	Буэнос-Айрес (34,62 S/58,39 W) — Снтьяго-дель-Эстеро (27,79 S/64,27 W)	942	ШС
	Буэнос-Айрес (34,62 S/58,39 W) — Формоса (26,17 S/58,20 W)	940	ШС
	Буэнос-Айрес (34,62 S/58,39 W) — Посадас (27,37 S/55,90 W)	840	2МШ
2.5.13.	Асунсьон (25,27 S/57,65 W) — Фуэрте Олимпо (21,08 S/57,87 W)	467	0,5 ШС
2.5.14.	Монтевидео (34,90 S/56,19 W) — Артигас (30,40 S/56,47 W)	500	0,5 ШС
	Монтевидео (34,90 S/56,19 W) — Сальто (31,39 S/57,96 W)	424	МШ
	Монтевидео (34,90 S/56,19 W) — Ривера (30,90 S/55,55 W)	448	МШ
2.5.15.	Бразилиа (15,79 S/47,88 W) — Салвадор (12,99 S/38,50 W)	1056	ШС

1	2	3	4
	Бразилиа (15,79 S/47,88 W) — Витория (20,31 S/40,35 W)	941	ШС
	Бразилиа (15,79 S/47,88 W) — Рио-де-Жанейро (22,90 S/43,23 W)	927	ШС
	Бразилиа (15,79 S/47,88 W) — Сан-Паулу (23,55 S/46,63 W)	872	2МШ
	Бразилиа (15,79 S/47,88 W) — Куритиба (25,44 S/49,26 W)	1081	ШС
	Бразилиа (15,79 S/47,88 W) — Кампо-Гранде (20,46 S/54,63 W)	881	2МШ
	Бразилиа (15,79 S/47,88 W) — Куяба (15,60 S/56,08 W)	877	2МШ
	Бразилиа (15,79 S/47,88 W) — Масейо (9,67 S/35,72 W)	1483	1,5 ШС
	Бразилиа (15,79 S/47,88 W) — Порту-Вельо (8,77 S/63,90 W)	1905	2 ШС
	Бразилиа (15,79 S/47,88 W) — Манус (3,31 S/60,02 W)	1936	2ШС
	Бразилиа (15,79 S/47,88 W) — Боа-Виста (2,82 N/6,68 W)	2500	2,5ШС
	Бразилиа (15,79 S/47,88 W) — Белен (1,45 S/82,48 W)	1596	1,5ШС
	Бразилиа (15,79 S/47,88 W) — Сан-Луис (2,52 S/44,27 W)	1527	1,5 ШС
	Рио-де-Жанейро (22,90 S/43,23 W) — Рио-Бранко (9,97 S/67,81W)	2980	3 ШС
	Рио-Бранко (9,97 S/67,81W) — Сукре (19,04 S/65,26 W)	1045	ШС
2.5.16.	Джорджтаун (6,80 N/58,15 W) — Летен (3,39 N/59,80 W)	421	МШ
2.5.17	Оттава (45,41 N/75,68 W) — Галифакс (44,65 N/63,60 W)	952	ШС
	Оттава (45,41 N/75,68 W) — Шарлоттаун (46,24 N/62,13 W)	975	ШС
	Оттава (45,41 N/75,68 W) — Йеллоунайф (62,45 N/14,35 W)	3085	3 ШС
	Оттава (45,41 N/75,68 W) — Виктория (48,44 N/123,36 W)	3576	3,5 ШС
	Оттава (45,41 N/75,68 W) — Иквалу (63,74 N/68,47 W)	2086	2 ШС
	Нуук (64,18 N/51,73 W) — Иквалу (63,74 N/68,47 W)	815	2 МШ
2.5.18.	Квебек (46,82 N/71,22 W) — Иквалу (63,74 N/68,47 W) Вашингтон (38,89 N/77,03 W)	999	ШС
	Мехико (19,40 N/99,15 W) — Вашингтон (38,89 N/77,03 W)	3033	3 ШС
	Вашингтон (38,89 N/77,03 W) — Чарлстон (38,36 N/81,64 W)	404	МШ
	Вашингтон (38,89 N/77,03 W) — Колумбус (39,96 N/83,00 W)	526	0,5 ШС
	Вашингтон (38,89 N/77,03 W) — Хартфорд (41,77 N/72,68 W)	488	0,5 ШС
	Вашингтон (38,89 N/77,03 W) — Олбани (42,67 N/73,78 W)	502	0,5 ШС
	Вашингтон (38,89 N/77,03 W) — Атланта (33,75 N/84,39 W)	871	2 МШ
	Вашингтон (38,89 N/77,03 W) — Огаста (44,31 N/69,78 W)	852	2 МШ
	Вашингтон (38,89 N/77,03 W) — Нэшвилл (36,16 N/86,79 W)	911	2 МШ
	Вашингтон (38,89 N/77,03 W) — Литл-Рок (34,75 N/92,29W)	1431	1,5 ШС
	Вашингтон (38,89 N/77,03 W) — Сент-Пол (44,96 N/93,10 W)	1486	0,5 ШС
	Вашингтон (38,89 N/77,03 W) — Де-Мойн (41,61 N/93,64 W)	1438	0,5 ШС
	Вашингтон (38,89 N/77,03 W) — Пирр (44,37 N/100,35 W)	2022	2 ШС
	Вашингтон (38,89 N/77,03 W) — Санта-Фе (35,69 N/105,94W)	2569	2,5 ШС
	Вашингтон (38,89 N/77,03 W) — Солт-Лейк-Сити (40,78 N/111,90 W)	2963	3 ШС
	Вашингтон (38,89 N/77,03 W) — Хелена (46,60 N/112,04 W)	2022	2 ШС
	Вашингтон (38,89 N/77,03 W) — Джуно (58,33 N/34,42 E)	4558	4,5 ШС
2.6.1.	Канберра (35,29 S/149,13 E) — Аделаида (34,92 S/138,52 E)	959	ШС
	Канберра (35,29 S/149,13 E) — Перт (31,95 S/115,86 E)	3089	3 ШС
	Канберра (35,29 S/149,13 E) — Мельбурн (37,81 S/144,96 E)	467	0,5 ШС
	Канберра (35,29 S/149,13 E) — Брисбен (27,46 S/153,04 E)	945	ШС
	Канберра (35,29 S/149,13 E) — Хобарт (42,87 S/147,30 E)	857	2 МШ
2.6.2.	Джаяпура (2,53 S/140,71 E) — Порт-Морсби (9,48 S/147,20 E)	1052	ШС
	Рабаул (4,20 S/152,18 E) — Хониара (9,44 S/159,95 E)	1037	ШС
	Канберра (35,29 S/149,13 E) — Хониара (9,44 S/159,95 E)	3075	3 ШС
	Порт-Морсби (9,48 S/147,20 E) — Арава (6,22 S/155,55 E)	988	ШС
	Порт-Морсби (9,48 S/147,20 E) — Дару (9,08 S/143,23 E)	437	МШ
	Порт-Морсби (9,48 S/147,20 E) — Ванимо (2,73 S/141,34 E)	990	ШС
	Порт-Морсби (9,48 S/147,20 E) — Кавиенг (2,57 S/150,80 E)	865	2 МШ
	Порт-Морсби (9,48 S/147,20 E) — Маданг (5,28 S/145,75 E)	493	0,5 ШС
	Порт-Морсби (9,48 S/147,20 E) — Горока (6,09 S/145,40 E)	425	МШ
	Порт-Морсби (9,48 S/147,20 E) — Рабаул (4,20 S/152,18 E)	803	МШ
2.6.3.	Хониара (9,44 S/159,95 E) — Таро (6,77 S/156,5 E)	465	0,5 ШС
2.6.4.	Мельбурн (37,81 S/144,96 E) — Веллингтон (41,30 S/174,77 E)	2568	2,5 ШС
	Окленд (36,87 S/174,75 E) — Веллингтон (41,30 S/174,77 E)	494	0,5 ШС
	Веллингтон (41,30 S/174,77 E) — Гисборн (38,66 S/178,01 E)	403	МШ
	Веллингтон (41,30 S/174,77 E) — Факатане (37,97 S/176,99 E)	416	МШ
2.6.5.	Байрики (1,02 N/ 173,02 E) — Банаба (0,86 S/169,54 E)	439	МШ
	Банаба (0,86 S/169,54 E) — Раби (16,50 N/180,00 E)	2081	2 ШС
	Байрики (1,02 N/ 173,02 E) — Раби (16,50 N/180,00 E)	2094	2 ШС
3.1.3.	Медина (24,47 N/39,61 E) — Рамаллах (31,90 N/35,20 E)	932	ШС
	Медина (24,47 N/39,61 E) — Кувейт (29,32 N/47,99 E)	988	ШС

1	2	3	4
	Медина (24,47 N/39,61 E) — Джибути (11,57 N/43,15 E)	1481	1,5 ШС
	Медина (24,47 N/39,61 E) — Могадишо (2,04 N/45,34 E)	2564	2,5 ШС
	Медина (24,47 N/39,61 E) — Морони (11,71 S/43,25 E)	4032	4 ШС
	Багдад (33,35 N/44,42 E) — Эр-Рияд (24,63 N/46,72 E)	993	ШС
	Эр-Рияд (24,63 N/46,72 E) — Сана (15,35 N/44,20 E)	1063	ШС
	Эр-Рияд (24,63 N/46,72 E) — Манама (26,22 N/50,58 E)	425	МШ
	Эр-Рияд (24,63 N/46,72 E) — Доха (25,28 N/51,53 E)	487	0,5 ШС
	Триполи (32,87 N/13,17 E) — Алжир (36,77 N/3,04 E)	1019	ШС
	Триполи (32,87 N/13,17 E) — Тунис (36,8 N/10,18 E)	513	0,5 ШС
	Алжир (36,77 N/3,04 E) — Рабат (34,01 N/6,84 W)	946	ШС
3.1.4.	Тегеран (35,67 N/51,41 E) — Цхинвали (42,20 N/43,98 E)	968	ШС
	Тегеран (35,67 N/51,41 E) — Владикавказ (43,05 N/44,66 E)	1003	ШС
	Тегеран (35,67 N/51,41 E) — Душанбе (38,57 N/66,78 E)	1569	1,5 ШС
	Тегеран (35,67 N/51,41 E) — Кветта (30,21 N/67,02 E)	1575	1,5 ШС
	Кабул (34,53 N/69,17 E) — Душанбе (38,57 N/66,78 E)	451	МШ
	Кабул (34,53 N/69,17 E) — Кветта (30,21 N/67,02 E)	520	0,5 ШС
3.1.5.	Анкара (39,93 N/32,88 E) — Баку (40,33 N/49,85 E)	1440	1,5 ШС
	Баку (40,33 N/49,85 E) — Нукус (42,47 N/59,60 E)	844	2 МШ
	Нукус (42,47 N/59,60 E) — Ашхабад (37,95 N/58,38 E)	512	0,5 ШС
	Ашхабад (37,95 N/58,38 E) — Ташкент (41,32 N/69,28 E)	1004	ШС
	Ташкент (41,32 N/69,28 E) — Бишкек (42,87 N/74,58 N)	469	0,5 ШС
	Бишкек (42,87 N/74,58 N) — Астана (51,20 N/71,45 E)	954	ШС
	Казань (55,84 N/49,07 E) — Уфа (54,71 N/55,96 E)	453	МШ
	Казань (55,84 N/49,07 E) — Астана (51,20 N/71,45 E)	1557	1,5 ШС
	Астана (51,20 N/71,45 E) — Урумчи (43,80 N/87,58 E)	1458	1,5 ШС
	Урумчи (43,80 N/87,58 E) — Алма-Ата (43,28 N/76,94 E)	859	2 МШ
	Урумчи (43,80 N/87,58 E) — Бишкек (42,87 N/74,58 N)	1055	ШС
3.1.6.	Бандар-Сери-Бегаван (4,94 N/114,94 E) — Куала-Лумпур (3,17 N/101,70 E)	1480	1,5 ШС
	Бандар-Сери-Бегаван (4,94 N/114,94 E) — Джакарта (6,18 S/106,83 N)	1527	1,5 ШС
	Бандар-Сери-Бегаван (4,94 N/114,94 E) — Султан Кударат (7,27 N/124,26 E)	1062	ШС
3.1.8.	Пекин (39,92 N/116,37 E) — Пхеньян (39,02 N/125,73 E)	808	2 МШ
	Пекин (39,92 N/116,37 E) — Сеул (37,56 N/127,02 E)	958	ШС
	Лхаса (29,65 N/91,13 E) — Улан-Батор (47,92 N/106,93 E)	2438	2,5 ШС
	Лхаса (29,65 N/91,13 E) — Агинское (51,11 N/114,43 E)	3072	3 ШС
	Лхаса (29,65 N/91,13 E) — Элиста (46,32 N/44,26 E)	4425	4,5 ШС
	Лхаса (29,65 N/91,13 E) — Сеул (37,56 N/127,02 E)	4552	4,5 ШС
	Лхаса (29,65 N/91,13 E) — Пекин (39,92 N/116,37 E)	2558	2,5 ШС
	Лхаса (29,65 N/91,13 E) — Токио (35,69 N/139,78 E)	3411	3,5 ШС
	Лхаса (29,65 N/91,13 E) — Мандалай (21,97 N/96,08 E)	986	ШС
	Токио (35,69 N/139,78 E) — Улан-Батор (47,92 N/106,93 E)	3004	3 ШС
	Сеул (37,56 N/127,02 E) — Улан-Батор (47,92 N/106,93 E)	1994	2 ШС
	Коломбо (6,91 N/79,86 E) — Мандалай (21,97 N/96,08 E)	2413	2,5 ШС
	Тхимпху (27,47 N/89,65 E) — Мандалай (21,97 N/96,08 E)	891	2 МШ
3.1.10.	Нью-Дели (28,60 N/77,21 E) — Катманду (27,70 N/85,31 E)	800	2 МШ
3.1.11	Иквалу (63,74 N/68,47 W) — Нуук (64,18 N/51,73 W)	815	2 МШ
	Оттава (45,41 N/75,68 W) — Нуук (64,18 N/51,73 W)	2555	2,5 ШС
3.1.12	Санто-Доминго (18,50 N/69,89 W) — Леон (12,43 N/86,87 W)	1937	2 ШС
	Санто-Доминго (18,50 N/69,89 W) — Комаягуа (14,45 N/87,65 W)	1943	2 ШС
	Санто-Доминго (18,50 N/69,89 W) — Панама (8,97 N/79,54 W)	1484	1,5 ШС
	Санто-Доминго (18,50 N/69,89 W) — Рио-де-Жанейро (22,90 S/43,23 W)	5432	5,5 ШС
	Санто-Доминго (18,50 N/69,89 W) — Бразилиа (15,79 S/47,88 W)	4506	4,5 ШС
Закл.	Пергам (39,17 N/27,21 E) — Анкира (Анкара) (39,93 N/32,88 E)	492	0,5 ШС
	Шимла (31,1 N/77,16 E) — Калькутта (22,53 N/88,37 E)	1461	1,5 ШС

ГРАФИК ШАГОВ СТОЛИЦ



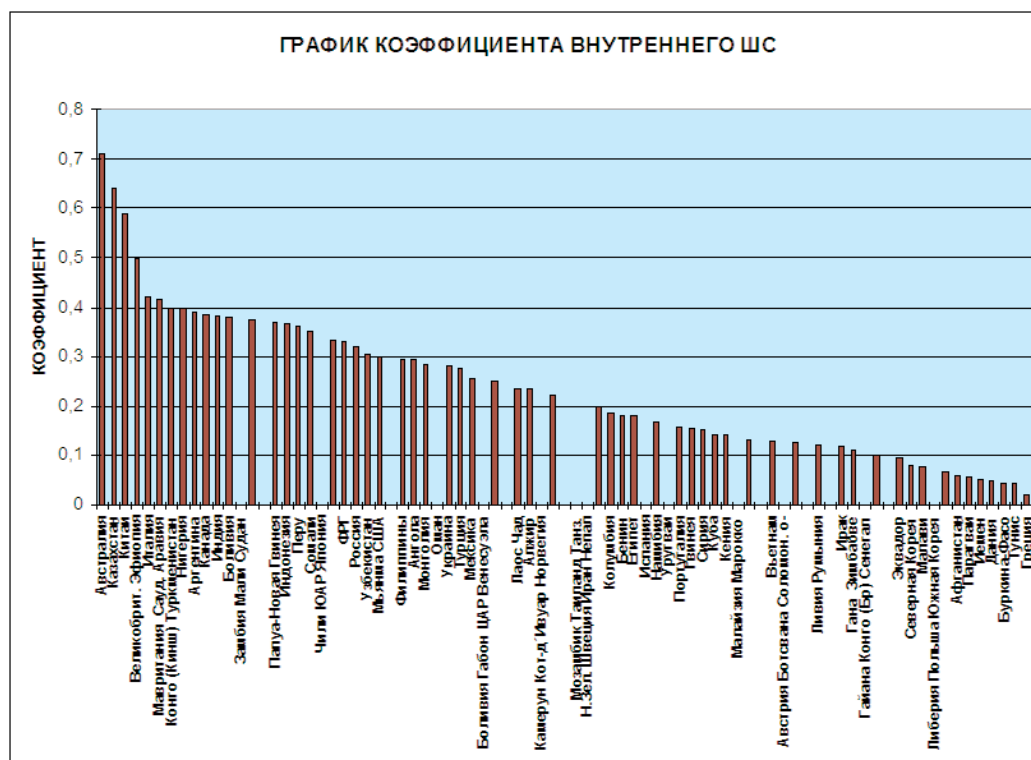
Примечание. Координаты существующих и разрушенных городов и расстояния между ними даны согласно программе Атлас мира Rand Mc.Nally, Millennium, 2002. В случае отсутствия в программе искомым разрушенных исторических городов, источники определения их координат оговариваются особо.

1. Совр. *Шаргат*.
2. The OWTRAD Gazetteer. — <http://www.ciolek.com/>
3. Совр. *Джираблус*.
4. Совр. *Хамадан*.
5. Совр. *Шуш*.
6. The OWTRAD Gazetteer.
7. The OWTRAD Gazetteer.
8. Определено по *Археологической карте Хорезма* — БСЭ, 2-е изд. — Т. 46. — М., 1957, с. 324.
9. The OWTRAD Gazetteer.
10. Совр. *Дамган*.
11. Совр. *Балх*.
12. Совр. *Кайсери*.
13. The OWTRAD Gazetteer.
14. The OWTRAD Gazetteer.
15. Совр. *Картахена*.
16. Совр. *Измит*.
17. Совр. *Сремска-Митровица*.
18. Совр. *София*.
19. Координаты определены по указанию в кн. — Словарь античности — М., 1989, с. 382.
20. Совр. *Мальборк, Польша*.
21. Совр. *Елгава, Латвия*.
22. Даны координаты г. *Годонин* (Чехия).
23. Совр. *Каир*.
24. Совр. *Куля-Ургенч*.
25. Совр. *Хархорин*.
26. Совр. *Шанду*.
27. Совр. село *Селитренное*.
28. Координаты *Алмалыка* определены по указанию в кн. — Казахстан. Национальная энциклопедия (на казах. языке). — Т. 1. — Алматы, 1998. — С. 275.
29. Совр. село *Царев*.
30. Совр. *Тюмень*.
31. Совр. Астрахань находится на расстоянии 12 км к северу от древней Астрахани.
32. Совр. село *Сарайчиковское*, Казахстан.
33. Совр. *Старая Ладога*, см.: The OWTRAD Gazetteer.
34. Определено по программе Google Earth.
35. Определено по программе Google Earth.

Приложение II
СТРАНЫ СКОЭФФИЦИЕНТОМ
ВНУТРЕННЕГО ШАГА СТОЛИЦ

Рейтинг	Государство и столица	Коэффициент внутреннего ШС
1	2	3
1	Австралия, Канберра	0,71
2	Казахстан, Астана	0,642
3	Китай, Пекин	0,59
4	Великобритания, Лондон Эфиопия, Аддис-Абеба Бразилия, Бразилиа	0,5
5	Италия, Рим	0,421
6	Мавритания, Нуакшот Саудовская Аравия, Эр-Рияд	0,416
7	Конго, Киншаса Туркменистан, Ашгабад	0,4
8	Нигерия, Абуджа	0,398
9	Аргентина, Буэнос-Айрес	0,391
10	Канада, Оттава	0,384
11	Индия, Нью-Дели	0,382
12	Боливия, Сукре	0,38
13	Замбия, Лусака Мали, Бамако Судан, Хартум	0,375
14	Папуа-Новая Гвинея, Порт-Морсби	0,368
15	Индонезия, Джакарта	0,366
16	Перу, Лима	0,36
17	Сомали, Могадишо	0,352
18	ЮАР, Претория Япония, Токио	0,333
19	ФРГ, Берлин	0,33
20	Россия, Москва	0,32
21	Узбекистан, Ташкент	0,307
22	Мьянма, Янгон США, Вашингтон	0,3
23	Филиппины, Манила	0,296
24	Ангола, Луанда	0,294
25	Чили, Сантьяго	0,286
26	Монголия, Улан-Батор Оман, Маскат	0,285
27	Украина, Киев	0,28
28	Турция, Анкара	0,275
29	Мексика, Мехико	0,258
30	Боливия, Ла-Пас Габон, Либревиль ЦАР, Банги Венесуэла, Каракас	0,25
31	Лаос, Вьентьян Чад, Нджамена	0,235
32	Алжир, Алжир	0,234
33	Камерун, Яунде Кот-д'Ивуар, Абиджан Норвегия, Осло	0,222

1	2	3
34	Мозамбик, Мапуто Таиланд, Бангкок Танзания, Додома Эритрея, Асмэра Франция, Париж Новая Зеландия, Веллингтон Швеция, Стокгольм Иран, Тегеран Непал, Катманду	0,2
35	Колумбия, Богота	0,187
36	Бенин, Порто-Ново	0,181
37	Египет, Каир	0,179
38	Испания, Мадрид Намибия, Виндхук Уругвай, Монтевидео	0,166
39	Португалия, Лиссабон	0,157
40	Гвинея, Конакри	0,156
41	Сирия, Дамаск	0,153
42	Куба, Гавана Кыргызстан, Бишкек	0,143
43	Кения, Найроби	0,142
44	Малайзия, Куала-Лумпур Марокко, Рабат	0,13
45	Вьетнам, Ханой	0,127
46	Австрия, Вена Ботсвана, Габороне Соломоновы о-ва, Хониара	0,125
47	Ливия, Триполи Румыния, Бухарест	0,121
48	Ирак, Багдад	0,117
49	Гана, Аккра Зимбабве, Хараре	0,111
50	Гайана, Джорджтаун Конго, Браззавиль Сенегал, Дакар	0,1
51	Эквадор, Кито	0,095
52	Северная Корея, Пхеньян	0,08
53	Малави, Лилонгве	0,076
54	Либерия, Монровия Польша, Варшава Южная Корея, Сеул	0,066
55	Афганистан, Кабул	0,06
56	Парагвай, Асунсьон	0,058
57	Йемен, Сана	0,053
58	Дания, Копенгаген	0,05
59	Буркина-Фасо, Уагадугу	0,045
60	Тунис, Тунис	0,043
61	Греция, Афины	0,0196



Приложение III
СОВРЕМЕННЫЕ СТОЛИЦЫ

№	Столица/capital/ государство	Число жителей (без метро- полий, (оценка на 2007 г.)	Краткая история	Материнская столица
1	2	3	4	5
1	Абу Даби/Abu Dhabi ОАЭ	363 000	Основан в 1761 г. 1795 г. — столица эмирата Абу-Даби. 1971 г. — столица <i>Объединенных Арабских Эмиратов (Britannica, 2008)</i>	Маскат
2	Абиджан/Abidjan Кот д'Ивуар	3 901 000	Основан в 1880–90 гг. французами. 1934–1960 гг. — а.ц. французской колонии Берег Слоновой Кости. 1960–1983 гг. — официальная столица независимого гос-ва <i>Кот-д'Ивуар</i> . В настоящее время столица де-факто (<i>Африка, 1,213</i>)	
3	Абуджа/Abuja Нигерия	393 000	Особенно построенная столица <i>Нигерии</i> с 1991 г. В 1960–1991 гг. столицей <i>Нигерии</i> был Лагос (<i>Britannica, 2008</i>)	Лагос
4	Аддис-Абеба/Addis Ababa Эфиопия	2 200 000	Основана императором Менеликом II в 1887 г. как столица <i>Шоа</i> . 1888 г. — столица государства <i>Эфиопия</i> (1632–1855 гг. — столицей <i>Эфиопии</i> был Гондер). 1936–41 гг. — столица <i>Итальянской Восточной Африки (Африка, 1,220)</i>	Гондер
5	Аккра/Accra Гана	1 970 000	Основана в XVII в. португальцами. 1877 г. — а.ц. колонии <i>Британский Золотой Берег</i> . 1957 г. — столица независимой <i>Ганы (Britannica, 2008)</i>	
6	Алжир/El Djazair/ Алжир	2 073 000	Построен на месте осн. в IX в. до н.э. финикийского порта Эль-Кози (Икозиум). На развалинах Икозиума в 935 г. арабами был основан город. 1516–1830 гг. — столица государства <i>Алжир</i> в составе Османской империи. 1830 г. — а.ц. французской колонии <i>Алжир</i> . 1962 г. — столица независимого <i>Алжира (Африка, 1,246)</i>	
7	Амман (в древности Рабат-Аммон, Филадельфия)/ Amman Иордания	963 000	XIV в. до н.э. — VIII–VII в. н.э. — столица гос-ва <i>Аммон</i> . 1921 г. — столица эмирата <i>Трансиордания</i> под мандатом Великобритании. 1946 г. — столица <i>Иорданского Хашимитского королевства (СИЭ, 1,467–68)</i>	Медина
8	Амстердам/Amsterdam Нидерланды	747 000	Основан в 1300 г. (или 1301 г.). 1795–1808 гг. — столица <i>Батавской Республики</i> . 1808 г. — официальная столица <i>Королевства Нидерландов (СИЭ, 1,471)</i>	Париж
9	Андорра-ла-Велья/ Andorra la Vella Андорра	22 000	Нач. IX в. — столица княжества <i>Андорра (Britannica, 2008)</i>	1. Ахен 2. Мадрид
10	Анкара (в древн. Анкира)/Ankara Турция	2 890 000	Основана в VII в. до н.э. царем Фригии Мидасом. 3 в. до н.э. — 25 г. н.э. — столица гос-ва галатов. 1923 г. — столица <i>Турецкой Республики (СИЭ, 1,590; Britannica, 2008)</i>	Пергам
11	Антананариву/ Antananarivo Мадагаскар	1 000 000	Осн. в нач. XVII в. правителем Имерины. 1794–1895 гг. — столица королевства <i>Мадагаскар</i> . 1896–1960 гг. — а.ц. французской колонии <i>Мадагаскар</i> . 1960 г. — столица независимого <i>Мадагаскара (Африка, 1,272)</i>	

1	2	3	4	5
12	Апиа/Apia Самоа	32 859	1992 г. — столица государства <i>Западное Самоа</i> (с 1997 г. — <i>Самоа</i>) (<i>Britannica, 2008</i>)	
13	Асмэра/Asmara Эритрея	400 000	1900–1941 гг. — столица итальянской колонии <i>Эритрея</i> . 1993 г. — столица государства <i>Эритрея</i> (<i>Britannica, 2008</i>)	
14	Астана (Акмолинск, Целиноград, Акмола)/Astana Казахстан	280 200	Осн. в 1830 г. русскими как крепость Акмола. 1998 г. — столица республики <i>Казахстан</i> (1929–1998 гг. столицей была Алма-Ата) (<i>СИЭ, 15, 713</i>)	Алма-Ата (Алматы)
15	Асунсьон/Asunción Парагвай	502 000	Основан в 1537 г. испанцами. До начала XVII в. — центр испанских колоний в районе Ла-Платы 1811 г. — столица независимого <i>Парагвая</i> (<i>Латинская Америка, 1, 619–620</i>)	1.Лима 2.Буэнос-Айрес
16	Афины/Athens Греция	746 000	12 в. до н.э. — 146 г. н.э. город-государство 1204–1458 гг. — столица <i>Афинского герцогства</i> 1834 г. — столица независимой <i>Греции</i> (<i>СИЭ, 1, 959–60</i>)	1.Хаттуса 2.Саис
17	Ашхабад, Ашгабад (до 1919 г.— Асхабад. 1919–1927 гг. — Полторацк)/Ashkhabad Туркменистан	518 000	Основан в 1881 г. русскими как военное укрепление. 1924 г. — столица <i>Туркменской ССР</i> в составе СССР. 1991 г. — столица независимого <i>Туркменистана</i> (<i>СИЭ, 1, 1019–20</i>)	Москва
18	Багдад/Baghdad Ирак	5 772 000	Осн. в 762 г. халифом Мансуром. 762–1258 гг. — столица арабского халифата. 1638 г. — сер. XIX в. — а.ц. <i>Багдадского пашалыка</i> , позже вилайета в составе Османской империи. 1920 г. — а.ц. британской подмандатной территории. 1921 г. — столица независимого <i>Ирака</i> (<i>СИЭ, 2, 30</i>)	
19	Южная Тарава/South Tarawa Кирибати	25 000	1979 г. — столица государства <i>Кирибати</i> (<i>Britannica, 2008</i>)	
20	Баку/Baku/ Азербайджан	1 713 000	Впервые упоминается в IX–X вв. 2-я пол. XII в. — столица царства Ширван. 1747 г. — столица <i>Бакинского ханства</i> с 1806 г. — в составе Российской империи а.ц. <i>Бакинской губернии</i> 1918–1920 гг.— столица <i>Азербайджанской Республики</i> 1920–1991 гг. — столица <i>Азербайджанской ССР</i> в составе СССР 1991 г. — столица независимого <i>Азербайджана</i> (<i>СИЭ, 2, 62–66</i>)	1.Исфахан 2.Тебриз
21	Бамако/Bamako Мали	746 000	Бывшая африканская деревня. 1908 г. — а.ц. французской колонии <i>Верхний Сенегал и Нигер</i> . 1920–1958 гг. — а.ц. Французского Судана. 1958–1960 гг. — а.ц. <i>Федерации Мали</i> . 1960 г. — столица независимой <i>Мали</i> (<i>Африка, 1, 306</i>)	Дакар
22	Банги/Bangui ЦАР	706 000	Осн. в 1889 г. как французский военный пост. 1914–1958 гг. — а.ц. французской колонии <i>Убаги-Шари</i> , 1958–1960 гг. — автономной ЦАР. 1960 г. — столицы независимой ЦАР (<i>Африка, 1, 310</i>)	Браззавиль
23	Бангкок/Bangkok Таиланд	5 882 000	1782 г. (по др. данным 1769 г.) — столица <i>Таиланда</i> (<i>СИЭ, 2, 111</i>)	
24	Бандар-Сери-Бегаван (до 1970 г. — Бруней)/ Bandar Seri Begawan Бруней	52 000	1363 г. — столица султаната <i>Бруней</i> . 1906–1984 гг. — а.ц. британского протектората. 1984 г. — столица независимого <i>Брунея</i> (http://www.genealogia.ru/ru/lib/catalog/rulers/11.htm)	
25	Банжул/Banjul Гамбия	44 000	Осн. в 1816 г. британцами. 1843–1866 г., 1888–1963 гг. — а.ц. британской колонии <i>Гамбия</i> . 1963–1965 гг. — а.ц. самоуправляющейся территории <i>Гамбия</i> . 1965 г. — столица независимой <i>Гамбии</i> (<i>Африка, 1, 310</i>)	

1	2	3	4	5
26	Бастер/Baseterre Сент-Китс и Невис	19 000	Основан в 1627 французами. 1983 г. — столица государства <i>Сент-Китс и Невис</i> (<i>Britannica, 2008</i>)	
27	Бейрут (в древн. Беруга Берит)/Beirut Ливан	1 100 000	Осн. в VIII в. до н.э. финикийцами. 1887 г. — а.ц. вилайета <i>Бейрут</i> (в составе Османской империи) 1920 г. — столица гос-ва <i>Великий Ливан</i> под мандатом Франции 1926 г. — <i>Ливанской Республики</i> (<i>СИЭ, 2, 207–208</i>)	Багдад
28	Белград/Beograd Сербия	1 168 000	Сначала кельтское поселение, затем с I в. до н.э. римский город под назв. Сингидунум. С IX в. — Белград. 1806 г. — столица княжества <i>Сербия</i> , 1882 г. — королевства <i>Сербия</i> , 1918 г. — королевства <i>Сербов Хорватов и Словенцев</i> (1929 г. — <i>Югославия</i>) (<i>СИЭ, 2, 216</i>)	1. Стамбул 2. Вена
29	Бельмопан/Belmoran Белиз	6 000	1970 г. — а.ц. британской колонии <i>Белиз</i> 1981 г. — столица независимого <i>Белиза</i> (<i>Britannica, 2008</i>)	
30	Берлин/Berlin ФРГ	3 471 000	Осн. в 1307 г. из двух слившихся поселений возникших в нач. XIII в., 1486 г. — столица <i>Бранденбурга</i> в дальнейшем <i>Прусского королевства</i> 1871 г. — столица объединенной <i>Германии</i> 1949–1989 гг. — разделен на Западный Берлин (фактически земля в составе <i>ФРГ</i>) и Восточный Берлин — столицу <i>Восточной Германии</i> (<i>ГДР</i>) 1990 г. — объединенный Берлин — столица <i>ФРГ</i> (<i>СИЭ 2, 352 Britannica, 2008</i>)	1. Франкфурт (на Майне) 2. Вена 3. Кенигсберг
31	Берн/Bern Швейцария	129 000	Осн. в 1191 г. 1218 г. — вольный имперский город. 1353 г. — в составе швейцарской конфедерации. 1848 г. — столица <i>Швейцарии</i> (<i>СИЭ, 2, 366–367</i>)	Париж
32	Бисау/Bissau Гвинея	200 000	Осн. в XVI в. португальцами. 1687–1869 и 1941–1974 гг. — а.ц. португальской колонии <i>Гвинея</i> . 1974 г. — столица государства <i>Гвинея-Бисау</i> (<i>Африка, 1, 361</i>)	
33	Бишкек (до 1926 г. — Пишпек, Фрунзе 1991 г. — Бишкек)/Bishkek Киргизия	631 000	Осн. в 1824 г. кокандцами как крепость Пишпек. 1924 г. — столица <i>Кара-Киргизской автономной области</i> (1925 г. — <i>Киргизской АО</i>). 1926 г. — столица <i>Киргизской АССР</i> . 1936 — <i>Киргизской ССР</i> . 1991 г. — столица независимой <i>Киргизии</i> (<i>СИЭ, 15, 453</i>)	Москва
34	Блумфонтейн (Bloemfontein) ЮАР	498 000	Осн. в 1846 г. англичанами. 1854–1899 гг. — столица бурского Оранжевого свободного государства. Местопребывание Верховного суда <i>ЮАР</i> (<i>Britannica, 2008</i>)	
35	Богота (Санта-Фе-де-Богота)/ Bogotá Колумбия	1 945 000	Осн. в 1538 г. испанскими конкистадорами. С конца XVI в. — 1739 г. — столица испанского генерал-капитанства, 1739–1819 гг. — вице-королевства <i>Новая Гранада</i> . 1819–1831 гг. — столица республики <i>Великая Колумбия</i> . 1831 г. — столица республики <i>Новая Гранада</i> (с 1886 г. — <i>Колумбия</i>) (<i>Латинская Америка, 1, 324</i>)	
36	Браззавиль/Brazzaville Конго	938 000	Осн. в 1880 г. как франц. военный пост. 1903–1950 гг. — а.ц. <i>Среднего Конго</i> и с 1910 по 1958 гг. — <i>Французской Экваториальной Африки</i> . 1958–1960 гг. — столица автономной <i>Республики Конго</i> . 1960 г. — столица независимой <i>Республики Конго</i> (<i>Африка, 1, 366</i>)	
37	Бразилиа/Brasilia Бразилия	1 800 000	1960 г. — столица <i>Бразилии</i> (1763–1960 гг. — столицей был г. Рио-де-Жанейро) (<i>Britannica, 2008</i>)	Рио-де-Жанейро

1	2	3	4	5
38	Братислава/ <i>B Bratislava</i> Словакия	447 000	Впервые упомин. в нач. X в. 1541–1784 гг. — столица королевства <i>Венгрия</i> (под именем <i>Пресбург</i>). 1918–1990 гг. — столица <i>Словакии</i> в составе <i>Чехословакии</i> . 1939–1945 гг. — столица <i>Словацкого</i> гос-ва под протекторатом <i>Германии</i> . 1993 г. — столица независимой <i>Словакии</i> (<i>СИЭ, 2, 700–701; Britannica, 2008</i>)	
39	Бриджтаун/ <i>Bridgetown</i> Барбадос	7 000	Осн. в 1-й пол. XVII в. англичанами. 1966 г. — столица независимого <i>Барбадоса</i> (<i>Латинская Америка, 1, 375</i>)	
40	Брюссель/ <i>Bruxelles</i> Бельгия	949 000	Впервые упомин. в XI в. В XII в. — непостоянная столица герцогства <i>Брабант</i> . XV в. — столица герцогства <i>Бургундии</i> , затем наместников <i>Габсбургов</i> в <i>Нидерландах</i> . 1830 г. — столица независимой <i>Бельгии</i> (<i>СИЭ, 2, 776</i>)	Вена
41	Будапешт/ <i>Budapest</i> Венгрия	2 009 000	1350 г. Буда — столица королевства <i>Венгрии</i> . 1867 г. Пешт — столица королевства <i>Венгрии</i> в составе <i>Австро-Венгерской</i> монархии. 1872 г. — объединение Буды Пешта и Обуды в один город. 1918 г. — столица независимой <i>Венгрии</i> . 1949 г. — столица <i>ВНР</i> . 1989 г. — столица независимой <i>Венгерской Республики</i> (<i>СИЭ, 2, 787–88</i>)	Франкфурт
42	Бужумбура (до 1962 г. — Усумбура)/ <i>Vujumbura</i> Бурунди	300 000	Осн. в 1897 г. немцами. 1922–1946 гг. — а.ц. подмандатной, 1946–1962 гг. — подопечной бельгийской территории <i>Руанда-Урунди</i> . 1962 г. — столица независимого гос-ва <i>Бурунди</i> (<i>Африка, 1, 371</i>)	Киншаса
43	Бухарест (Букурешти)/ <i>Bucuresti</i> Румыния	2 351 000	Осн. в 1469 г. валашским господарем как крепость. 1659 г. — столица <i>Валахии</i> . 1861 г. — столица <i>Румынии</i> (после объединения <i>Валахии</i> и <i>Молдовы</i>) (<i>СИЭ, 2, 808</i>)	1. Стамбул 2. Вена
44	Буэнос-Айрес/ <i>Buenos Aires</i> Аргентина	3 000 000	Осн. в 1535 г. испанцами. 1776 г. — столица вице-королевства <i>Ла-Плата</i> . 1816 г. — столица государства <i>Соединенные провинции Рио-де-Ла-Платы</i> (с 1826 г. — <i>Аргентина</i>) (<i>Латинская Америка, 1, 380</i>)	Санто-Доминго
45	Вальпарайсо/ <i>Valparaiso</i> Чили	264 000	Осн. в 1536 г. С 1990 г. — законодательная столица <i>Чили</i> , местонахождение <i>Чилийского</i> национального конгресса (<i>Britannica, 2008</i>)	
46	Вадуц/ <i>Vaduz</i> Лихтенштейн	5 000	Первое упоминание в 1322 г. 1719 гг. — столица княжества <i>Лихтенштейн</i> с 1866 г. — независимого государства <i>Лихтенштейн</i> (<i>Britannica, 2008</i>)	Вена
47	Валлетта/ <i>Valletta</i> Мальта	9 000	Осн. в 1565 г. 1570 г. — столица <i>Мальты</i> (<i>Britannica, 2008</i>)	
48	Варшава/ <i>Warszawa</i> Польша	1 643 000	Первое упоминание в 1-й пол. XIII в. как столица <i>Мазовецкого</i> княжества. С кон. XVI в. — столица <i>Польши</i> (<i>СИЭ, 3, 976</i>)	Франкфурт
49	Ватикан/ <i>Vatican City</i> Ватикан	Менее 1000	С 1929 г. — город-государство <i>Ватикан</i> (<i>СИЭ, 3, 1009–10</i>)	
50	Вашингтон/ <i>Washington</i> США	606 000	Осн. в 1791 г. и назван в честь первого президента США, с 1800 г. — столица <i>США</i> (<i>СИЭ, 3, 13</i>)	Квебек
51	Веллингтон/ <i>Wellington</i> Новая Зеландия	370 000	Осн. в 1840 г. и назван по имени тогдашнего премьер-министра Великобритании. 1865 г. — столица самоуправляемой британской колонии <i>Новая Зеландия</i> . 1907 г. — столица доминиона. 1948 г. — столица независимого государства <i>Новая Зеландия</i> (<i>Britannica, 2008</i>)	1. Окленд 2. Мельбурн

1	2	3	4	5
52	Вена/Wien Австрия	1 600 000	Первое упоминание в 881 г. На месте Вены существовал римский военный лагерь Vindobona. С сер.XII в. — столица австрийского герцогства, с XVI в. — столица государства австрийских Габсбургов. 1867–1918 гг. — столица <i>Австро-Венгрии</i> . 1918 г. — столица <i>Австрийской Республики</i> (СИЭ,3,259–260)	Париж
53	Виктория/Victoria Сейшельские Острова	25 000	1903 г. — а.ц. британского владения в Индийском океане. 1966 г. — а.ц. британской колонии <i>Сейшельские Острова</i> . 1976 г. — столица независимого государства <i>Сейшельские Острова</i> (Африка,1,396)	
54	Порт-Вила/Port Vila Вануату	26 000	1980 г. — столица гос-ва <i>Республика Вануату</i> (Britannica, 2008)	
55	Вильнюс (до 1939 — Вильно) /Vilnius Литва	590 000	Осн. ок. 1322 г. литовским князем великим князем Гедимином. 1323–1569 гг. — столица <i>Великого княжества Литовского</i> ; 1918 г. — столица <i>Королевства Литва</i> , затем <i>Литовской Республики</i> . 1940–91 гг. — столица <i>Литовской ССР</i> . 1991 г. — столица независимой <i>Литовской Республики</i> (СИЭ,3,482–483; Britannica, 2008)	
56	Виндхук/Windhoek Намибия	161 000	Осн. в 1840 г. Йонкером Африканером — вождем нама. 1890 г. — а.ц. <i>Германской Юго-Западной Африки</i> . 1915–1990 гг. — а.ц. <i>Юго-Западной Африки</i> (в составе ЮАР) 1990 г. — стол. независимой <i>Намибии</i> (Африка,1,396)	
57	Вьентьян/Vientiane Лаос	442 000	Осн. в XIII в. 1520–1707 гг. — стол. гос-ва <i>Лансанг</i> (с перерывами). 1707–1828 гг. — стол. княжества <i>Вьентьян</i> . 1899 г. — а.ц. <i>Французского Лаоса</i> . 1946 г. — столица королевства <i>Лаос</i> . 1953 г. — столица республики <i>Лаос</i> (СИЭ,3,918)	
58	Гаага/ The Hague Нидерланды	445 279	Первое упомин. в 1097 г. С конца XVI в. — место заседаний Генеральных штатов. Резиденция нидерландского правительства, парламента и королевского двора и, таким образом, де-факто столица Нидерландов (СИЭ,4,13)	Мадрид
59	Габороне (до 1969 Габеронес)/Gaborone Ботсвана	138 000	Осн. в кон.1950-х. гг. 1966 г. — столица <i>Ботсваны</i> (Африка,1,409)	
60	Гавана/La Habana Куба	2 241 000	Осн. ок.1515 г. испанцами. С кон.XVI в. — а.ц. испанской колонии <i>Куба</i> . 1902 г. — стол. независимой <i>Кубы</i> (СИЭ,4,20)	
61	Гватемала/Guatemala Гватемала	1 150 000	Осн. в 1524 г. испанцами. 1776–1821 гг. — а.ц.генерал-капитанства <i>Гватемала</i> 1821 г. — столица независимой <i>Гватемалы</i> 1823–1839 гг. — столица федерации <i>Соединенные провинции Центральной Америки</i> 1839 г. — столица независимой <i>Республики Гватемалы</i> (Латинская Америка,1,453)	Мехико
62	Дакар/Dakar Сенегал	1 730 000	Осн. в 1857 гг. французами. 1895–1960 гг. — а.ц. <i>Французской Западной Африки</i> . 1960 г. — столица государства <i>Сенегал</i> (Африка,1,459)	
63	Дакка/Dhaka Бангладеш	3 839 000	Осн. в первые века н.э. Нач. XVII в. — 1704 г. — столица провинции <i>Бенгалия</i> в империи <i>Моголов</i> . 1948 г. — столица провинции <i>Восточная Бенгалия</i> (1956 г. — <i>Восточный Пакистан</i>). 1971 г. — столица гос-ва <i>Бангладеш</i> (Britannica, 2008)	Исламабад

1	2	3	4	5
64	Дамаск (араб. Димишк)/ Damascus Сирия	1 550 000	Перв. упомин. с XVI в. до н.э. С X в. до н.э. — 732 г. до н. э. — столица <i>Дамасского царства</i> . 661–750 гг. — столица халифата <i>Омейядов</i> . 1920–41 гг. — а.ц. французской подмандатной <i>Сирии</i> . 1841 г. — столица <i>независимой Сирии (СИЭ, 4,962–64)</i>	Медина
65	Дар-эс-Салам/ Dar es Salaam Танзания	1 361 000	Осн. в 1862 г. султаном Занзибара Меджидом бин Саидом. 1891–1919 гг. — а.ц. <i>Германской Восточной Африки</i> , 1919–1946 гг. — британской мандатной территории <i>Танганьика</i> , 1946–1961 гг. — брит. подопечной территории <i>Танганьика</i> . 1961–1964 гг. — столица <i>независимой республики Танганьика</i> . 1964 г. — столица <i>Танзании</i> . Принято решение о переводе столицы страны в г. <i>Додома (Африка, 1,461)</i>	
66	Джакарта (до 1949 Батавия)/Jakarta Индонезия	9 161 000	Осн. в 1527 г. Разрушен голландцами и на ее месте в 1619 г. построена крепость — столица голландской Ост-Индии. 1949 г. — столица <i>независимой Индонезии (СИЭ, 5,150)</i>	
67	Джибути/Djibouti Джибути	395 000	Осн. в 1888 г. французами. 1892 г. — а.ц. колонии Французский Берег Сомали (после 1946 г. — Французская Территория Афар и Исса) 1977 г. — столица <i>Республики Джибути (Африка, 1,474)</i>	Медина
68	Джорджтаун/Georgetown Гайана	249 000	Осн. в 1781 г. голландцами. 1784 г. — нач. XIX в. — а.ц. голландских владений в Южной Америке 1831 г. — а.ц. <i>Британской Гвианы</i> 1966 г. — столица <i>независимой Гвианы (Латинская Америка, 1,490)</i>	
69	Дили/Dili Восточный Тимор		Осн. ок. 1520 португальцами. До 1975 г. — а.ц. португальской колонии 1976 г. — а.ц. провинции <i>Восточный Тимор</i> в составе Индонезии 2002 г. — столица <i>независимого госуд-ва Восточный Тимор (Britannica, 2008)</i>	Джакарта
70	Доха/Doha Катар	300 000	1916 г. — а.ц. британского протектората. 1971 г. — столица <i>независимого Катара (Britannica, 2008)</i>	
71	Додома/Dodoma Танзания	157 000	Осн. англичанами в 1914 г. Официальная столица с 1974 г., однако, практически все государственные учреждения, за исключением парламента, находятся в <i>Дар-эс-Саламе (Britannica, 2008)</i>	
72	Дублин (ирл.Боле-Охо-Клиох)/Dublin Ирландия	496 000	Первое упоминание в ирл. источниках в 291 г. 1171 г. — а.ц. английской колонии Пейл. 1541 г. — столица королевства Ирландия под управлением Англии. 1922 г. — столица британского доминиона Свободное Ирландское государство. 1937 г. — столица республики Ирландия (СИЭ, 5,393)	Лондон
73	Душанбе (до 1929 Дюшамбе, 1929–1961 — Сталинабад)/ Dushanbe Таджикистан	524 000	Осн. на месте кишлака Дюшамбе. 1924 г. — столица <i>Таджикской АССР</i> 1929 г. — столица <i>Таджикской ССР</i> 1991 г. — столица <i>независимого Таджикистана (СИЭ, 5,420)</i>	Москва
74	Ереван (б. Эривань)/ Yerevan Армения	1 226 000	Осн. на месте урартской крепости Эребуни. Первые упоминания с VI в. 1604–1828 гг. — столица <i>Ереванского (Эриванского) ханства</i> . 1917–1921 гг. — столица <i>Армянской республики</i> . 1921–1991 гг. — стол. <i>Армянской ССР</i> . 1991 г. — стол. <i>независимой Армении (СИЭ, 5,498–500)</i>	Исфахан

1	2	3	4	5
75	Загреб (1526–1918 Аграм)/ Zagreb Хорватия	931 000	Первое упомин. в 1094 г. как центр епископства. 1918–1991 гг. — столица Хорватии в составе Югославии. 1941–1945 гг. — столица Независимого Хорватского государства под протекторатом Италии и Германии. 1991 г. — столица независимой Хорватии (СИЭ, 5, 593)	Рим
76	Иерусалим/Jerusalem Израиль	705 000	Первое упомин в сер. 2-го тыс. до н.э. Ок.1000 г. до н.э. — столица Израильско-Иудейского царства, 935–586 до н. э. — Иудейского царства. 140–63 гг. до н. э. — столица гос-ва Хасмонеев (Маккавеев). 1099–1187 гг. — столица Иерусалимского королевства. 1920–1847 гг. — а.ц. английской подмандатной территории Палестина. 1980 г. — столица гос-ва Израиль (СИЭ, 5, 756)	1.Ур 2.Вавилон 3.Мемфис
77	Исламабад/Islamabad Пакистан	956 000	Образованная по решению пакистанского парламента столица Исламской Республики Пакистан с 1962 г. (Britannica, 2008)	
78	Кабул/ Афганистан	3 000 000– 4 000 000	Древний город, впервые упоминаемый Птоломеем (под именем Кабур, Карур). В VI — нач. VII вв. — независимый город. 1504–1526 гг. — столица империи Моголов. С 1773 г. — столица Афганистана (СИЭ, 6, 754–755)	
79	Каир/Cairo Египет	7 010 000	Гор. поселение на месте Каира возн. в XVII в. до н.э. В рим.-визант. эпоху город был известен как Вавилон, затем Фустат. В 969 г. арабами был построен город Каир, который постепенно поглотил Фустат. 973 г. — столица Каирского халифата. 1261–1517 гг. — столица империи мамлюков. 1805 г. — столица Египта (Африка, 1, 607)	Медина
80	Кампала/Kampala Уганда	773 000	Осн. в 1990 г. как крепость англичанами. 1962 г. — столица независимой Уганды (Африка, 1, 625–626)	
81	Канберра/Canberra Австралия	307 000	Образованная по решению Австралийского парламента в 1908 г. столица Австралийского Союза (с 1927 г.) (СИЭ, 6, 953)	Мельбурн
82	Каракас/Caracas Венесуэла		Осн. в 1567 г. испанцами на месте поселения индейского племени каракас. 1777 г. — столица генерал-капитанства Венесуэла. 1830 г. — столица республики Венесуэла (Латинская Америка, 1, 550)	1.Санто-Доминго 2.Богота
83	Кастри/Castries Сент-Люсия	14 000	Осн. в 1650 г. французами. Названа по имени маркиза де-Кастри, командира французских экспедиционных сил на Корсике. 1979 г. — столица независимого гос. Сент-Люсия (http://en.wikipedia.org/wiki/Castries#History)	
84	Катманду/Kathmandu Непал	535 000	1768 г. — столица Непала (Britannica, 2008)	Дели
85	Кейптаун/Cape Town ЮАР	3 660 000	Осн. в 1652 г. голландцами. 1652–1910 гг. — а.ц. Капской колонии. Законодательная столица ЮАР (Африка, 1, 640)	
86	Кигали/Kigali Руанда	851 000	1898 г. — а.ц. колониальной Руанды (германской, затем бельгийской). 1962 г. — столица независимой Руанды (Африка, 1, 657)	
87	Киев/Kyiv Украина	2 637 000	882 г. — нач. XII в. — столица гос-ва Киевская Русь. 2 пол. XII в. — 1470 г. — столица удельного княжества. 1917–1918 гг. — столица независимого гос-ва Украина. 1919–91 гг. — столица Украинской ССР. 1991 г. — столица независимой Украины (СИЭ, 7, 202–206)	1.Старая Ладога 2.Константинополь

1	2	3	4	5
88	Кингстаун/Kingstown Сен-Винсент и Гренадины	15 000	1979 г. — столица независимого гос-ва <i>Сен-Винсент и Гренадины (Britannica, 2008)</i>	
89	Кингстон/ Kingston Ямайка	104 000	Осн. в 1693 г. англичанами. 1872 г. — а.ц. <i>Ямайки</i> . 1962 г. — столица независимой <i>Ямайки (Латинская Америка, 1,570)</i>	
90	Киншаса (до 1966 Леопольдвиль)/ Kinshasa Конго (Дем.Респ.)	4 655 000	Осн. в 1881 г. Г.Стэнли как франц. воен. пост. 1926 г. — а.ц. колонии <i>Бельгийское Конго</i> . 1960 г. — столица независимого <i>Конго (1971–97 гг. — Заир) (Африка, 1,661)</i>	
91	Кито/Quito Эквадор	1 500 000	Осн. в 1534 г. испанским конкистадором С. Де Белалькасаром на месте разрушенной столицы древнеиндейского царства <i>Киту</i> . 1822–1830 гг. — а.ц. Южного департамента республики <i>Великая Колумбия</i> . 1830 г. — столица независимого <i>Эквадора (Латинская Америка, 1,573)</i>	
92	Кишинев (с 1991 Чисинау)/ Kishinev Молдова	677 000	Первое упоминание в 1576 г., город с 1712 г. 1940 г. — столица <i>Молдавской ССР</i> . 1991 г. — столица независимой <i>Республики Молдовы (СИЭ, 7,391–392)</i>	Киев
93	Коломбо/Colombo Шри-Ланка	1 994 000	Первые упоминания в V в. н.э. 1815 г. — а.ц. британской колонии. 1948 г. — столица независимого <i>Цейлона</i> (с 1972 г. — <i>Шри- Ланка (Britannica, 2008)</i>	Калькутта
94	Конакри/Сопакру Гвинея	1 508 000	Осн. в 1884 французами. 1895–1958 гг. — а.ц. колонии <i>Французская Гвинея</i> . 1958 г. — столица независимой <i>Гвинеи (Африка, 2,5)</i>	
95	Копенгаген/Kobenhavn Дания	1 339 000	Осн. в 1167 г. как крепость. 1443 г. — столица <i>Дании (СИЭ, 7,893)</i>	1.Рим 2.Лондон
96	Котону/ Cotonou Бенин	750 000	Осн. в 1859 г. французами. Резиденция правительства и столица <i>Бенина де-факто (Cities of the World, Vol.1, p.29)</i>	
97	Мелекеок/Melekeok Палау	Ок.500	С 2006 г. — столица <i>Палау (http://en.wikipedia.org/wiki/Melekeok)</i>	
98	Куала-Лумпур/ Kuala Lumpur Малайзия	1 145 000	Осн. в 1857 г. иммигрантами китайцами. 1895 г. — а.ц. британской колонии <i>Федерации Малайских Государств</i> (1946 г. — <i>Малайский союз</i> , 1948 г. — <i>Малайская федерация</i>) 1957 г. — столица независимой <i>Малайской федерации (Britannica, 2008)</i>	
99	Ла-Пас (Ла-Пас-де-Аякучо)/ La Paz Боливия	713 000	Осн. в 1548 г. испанцами. Названа в честь победы в войне за независимость от испанских колонизаторов (La Paz — мир). 1825–1898 гг. — столица независимой <i>Боливии</i> . 1898 г. — фактическая столица <i>Боливии</i> . По конституции страны столица — г. Сукре (<i>Латинская Америка, 2,116</i>)	Сукре Лима
100	Либревиль/ Libreville Габон	420 000	Осн. в 1849 г. группой освобожденных африканцев. 1886–88 гг. — а.ц. французской колонии <i>Габон</i> . 1888–91 гг. — а.ц. колонии <i>Габон-Конго</i> . 1891–1904 г. — а.ц. <i>Французского Конго</i> . 1960 г. — столица независимого <i>Габона (Африка, 2,57)</i>	Браззавиль
101	Лилонгве/Lilongwe Малави	260 000	Осн. в 1902 г. англичанами. 1975 г. — столица <i>Малави (Африка, 2,73)</i>	Хараре
102	Лима/Lima Перу	5 682 000	Осн. в 1535 г. испанцами. 1535 г. — а.ц. испанской колонии Новая Кастилия. 1542 г. — столица вице-королевства Перу. 1821 г. — столица республики Перу (<i>Латинская Америка, 2,137</i>)	Санто- Доминго
103	Лиссабон/Lisboa Португалия	678 000	Древнее поселение иберийского племени лузитан. 1256 г. — столица <i>Португалии (СИЭ, 8,696)</i>	1.Сантьяго-де- Компостела 2.Мадрид

1	2	3	4	5
104	Ломе/Lome Того	366 000	1897 г. — а.ц. <i>Германского</i> затем <i>Французского Того</i> . 1960 г. — столица независимого <i>Того</i> (<i>Britannica, 2008</i>)	
105	Лондон/London Великобритания	7 500 000	Осн. ок. 60 г. н.э. римлянами как военный лагерь на месте кельтского поселения. Нач. VII в. — столица Эссекса (королевства Восточных саксов), конец XI в. — столица Англии, впоследствии <i>Великобритании</i> (<i>СИЭ, 8,772–774</i>)	Ахен
106	Луанда/Luanda Ангола	2 000 000	Осн. в 1575 г. португальцами. Конец XVI в. — а.ц. португальской колонии. 1975 г. — столица независимой Анголы (<i>Африка, 2,78</i>)	
107	Лусака /Lusaka Замбия	1 391 000	Осн. в 1905 г. англичанами. 1935 г. — а.ц. британского протектората Северная Родезия. 1964 г. — столица независимой Замбии (<i>Африка, 2,82</i>)	Хараре
108	Любляна/Ljubljana Словения	330 000	В нач. I в. н.э. — римский военный лагерь, затем город Эмона. С 1144 г. — словенское поселение, со 2-й пол. XIII в. — город Лайбах. 1809–1814 гг. — столица вассального Франции гос. образования <i>Иллирийские провинции</i> . 1918 г. — столица <i>Словении</i> в составе <i>Югославии</i> . 1992 г. — столица независимой <i>Словении</i> (<i>СИЭ, 8,838–839</i>)	Париж
109	Люксембург/ Luxembourg Люксембург	76 000	X в. — стол. графства, затем герцогства <i>Люксембург</i> . 1867 г. — стол. независимого <i>Люксембурга</i> (<i>Britannica, 2008</i>)	
110	Маджуро/ <i>Majuro</i> Маршалловы острова	30 000	1991 г. — столица независ. гос-ва <i>Маршалловы о-ва</i> (<i>Britannica, 2008</i>)	
111	Мадрид/Madrid Испания	2 947 000	Сложился вокруг арабской крепости Маджирит, впервые упомин. с 932 г. XIV–XV вв. — непостоянная резиденция кастильских королей. 1561 г. — столица <i>Испании</i> (<i>СИЭ, 8,899</i>)	Париж
112	Малабо (до 1973 г. — Санта-Исабель)/Malabo Экваториальная Гвинея	30 000	Осн. в 1827 г. англичанами. 1843 г. — а.ц. испанской колонии <i>Экваториальная Гвинея</i> . 1968 г. — столица независимой <i>Экваториальной Гвинеи</i> (<i>Африка, 2,116</i>)	
113	Мале (атолл)/Male Мальдивы	63 000	1965 г. — столица независимых <i>Мальдив</i> (<i>Britannica, 2008</i>)	
114	Манагуа/ Никарагуа	974 000	Осн. в нач. XVI в. испанцами. 1858 г. — столица <i>Никарагуа</i> (<i>Латинская Америка, 2,154</i>)	Гватемала
115	Манама/Manama/ Бахрейн	140 000	Первое упомин. в 1345 г. 1971 г. — стол. независимого <i>Бахрейна</i> (<i>Britannica, 2008</i>)	Шираз
116	Манила/Manila Филиппины	1 655 000	1571 г. — а.ц. испанской колонии, 1898 г. — а.ц. <i>Филиппин</i> под управлением США. 1946 — столица независимых <i>Филиппин</i> (1948–1976 гг. — столица <i>Филиппин Кезон-Сити</i>) (<i>СИЭ, 9,26; Britannica, 2008</i>)	
117	Мапуту (до 1976 Лоренсу- Маркиш)/Maputo Мозамбик	1 095 000	Осн. в 1787 г. португальцами как крепость. 1907 г. — а.ц. португальской <i>Восточной Африки</i> . 1975 г. — столица независимого <i>Мозамбика</i> (<i>Britannica, 2008</i>)	
118	Масеру/Maseru Лесото	170 000	Осн. в 1769 г. вождем сото Мошэшом (<i>Moshoeshe</i>). 1966 г. — столица <i>Лесото</i> (<i>Britannica, 2008</i>)	Претория
119	Маскат/Muscat Оман	350 000	Один из древнейших городов среднего Востока, известный со 2-й пол. 2-го тыс. н.э. 1792 г. — стол. султаната <i>Маскат</i> (http://en.wikipedia.org/wiki/Muscat)	
120	Мбабане/Mbabane Свазиленд	47 000	Осн. в кон. XVII г. — нач. XVIII свazi. 1903 г. — а.ц. британского протектората <i>Свазиленд</i> . 1968 г. — столица независимого <i>Свазиленда</i> (<i>Африка, 2,171</i>)	

1	2	3	4	5
121	Мехико/Mexico Мексика	8 735 000	Осн. в 1325 г. (или 1321 г.) индейцами ацтеками под названием Теночтитлан. Был разрушен испанцами в 1521 г., и на его месте построен Мехико. 1521 г. — столица вице-королевства <i>Новая Испания</i> . 1821 г. — столица независимой <i>Мексики</i> (<i>Латинская Америка</i> , 2, 221)	Санто-Доминго
122	Минск/Minsk Беларусь	1 666 000	Перв. упомин. в 1067 г. Нач. XII — нач. XIV вв. — стол. <i>Минского княжества</i> . 1918 г. — стол. <i>Белорус. Народ. Респ.</i> 1919 г. — стол. <i>БССР</i> . 1991 г. — стол. независимой <i>Белоруссии</i> (<i>СИЭ</i> , 9, 471–473)	1. Киев 2. Берлин 3. Варшава
123	Могадишо/Mogadishu Сомали	1 500 000– 3 000 000	Основан в XII в. арабскими и персидскими купцами. XII–XVII в. г. — столица гос. <i>Могадишо</i> . 1905–60 г. — а.ц. <i>Итальянского Сомали</i> . 1960 г. — столица независимого <i>Сомали</i> (<i>Африка</i> , 2, 184)	Медина
124	Монако/Monaco Монако	30 000	Основан в 1215 г. генуэзцами на месте древнего финикийского поселения. 1343 г. — стол. княжества <i>Монако</i> (<i>СИЭ</i> , 9, 596–97)	
125	Монровия/ Либерия	1 000 000	Осн. в 1822 г. неграми-переселенцами из США. 1847 г. — столица <i>Либерии</i> (<i>Африка</i> , 2, 203)	
126	Монтевидео/ Уругвай	1 330 000	Осн. в 1726 г. Бруно Маурицио де Забала — испанским губернатором. 1830 г. — столица независимого <i>Уругвая</i> (<i>Britannica</i> , 2008)	
127	Морони/Moroni Коморские острова	23 000	Осн. в нач. X в. арабскими поселенцами. 1958 г. — столица <i>Коморских островов</i> (<i>Britannica</i> , 2008)	1. Антанариву 2. Медина
128	Москва/Moskva Россия	10 415 000	Перв. упоминание в 1147 г. 2-я пол. XIII в. — стол. <i>Московского княжества</i> , затем <i>Русского гос-ва</i> (до 1712 г.). 1918 г. — стол. <i>РСФСР</i> , 1922–1991 гг. — <i>СССР</i> . 1991 г. — столица <i>Российской Федерации</i> (<i>СИЭ</i> , 9, 706–719)	Сарай-Берке
129	Найпидо/ Naypyidaw, Nay Pyi Taw Мьянма	930 000	Заново построенная административная столица Мьянмы с 2006 г. (www.britannica.com/EBchecked/topic/1219871/Naypyidaw)	
130	Найроби/Nairobi Кения	2 000 000	Осн. в конце 1890-х гг. англичанами. 1905 г. — столица протектората <i>Британская Восточная Африка</i> . 1963 г. — столица независимой <i>Кении</i> (<i>Britannica</i> , 2008)	
131	Нассау/Nassau Багамские острова	172 000	Осн. в сер. XVII в. англичанами. 1973 г. — столица государства <i>Багамские Острова</i> (<i>Латинская Америка</i> , 2, 248)	
132	Нджамена (до 1973 г. — Форт-Лами)/N'jamena Чад	530 000	Осн. в 1900 г. французами. 1900–1958 гг. — столица французской колонии <i>Чад</i> . 1958–60 гг. — столица автономной <i>Республики Чад</i> . 1960 г. — столица независимого <i>Чада</i> (<i>Африка</i> , 2, 231)	
133	Ниамей/Niamey Нигер	398 000	1926–60 гг. — а.ц. французской колонии <i>Нигер</i> . 1960 г. — столица независимого <i>Нигера</i> (<i>Britannica</i> , 2008)	
134	Никозия (антич. Ледра) /Nicosia Кипр	186 000	В античные времена — город-государство Ледра. 1190–1489 гг. — стол. <i>Кипрского королевства</i> крестоносцев. 1960 г. — стол. <i>Республики Кипр</i> . В 1983 г. — восточная часть Никозии стала столицей частично признанного гос-ва <i>Турецкая Респ. Сев. Кипра</i> (http://en.wikipedia.org/wiki/History_of_Nicosia)	1. Иерусалим 2. Афины 3. Анкара
135	Нуакшот/ Nouakchott Мавритания	480 000	Осн. в нач. 1900 г. французами как укрепленный пост. 1957 г. — а.ц. <i>Мавритании</i> . 1960 г. — столица независимой <i>Мавритании</i> (<i>Африка</i> , 2, 268)	Дакар
136	Нукуалофа/ Тонга	34 000	1970 г. — столица независимого гос-ва <i>Тонга</i> (<i>Britannica</i> , 2008)	

1	2	3	4	5
137	Нью-Дели (пригород Дели)/ New Delhi Индия	294 000	Первое поселение — нач. н.э. 1206 г. — столица <i>Делийского султаната</i> . 1526–1858 гг. — столица <i>Могольской империи</i> . 1911 г. — а.ц. <i>Британской Индии</i> . 1947 г. — столица <i>независимой Индии</i> . (СИЭ, 5,80–81)	1.Газни 2.Кабул
138	Осло (XVII в. — 1924 Христиания)/Oslo Норвегия	483 000	Перв. упомин в X в. Со 2-й пол. XII в. — резиденция епископа. С XIV в (до 1380 г.) — столица королевства <i>Норвегия</i> . 1814 г. — столица <i>независимой Норвегии</i> (СИЭ,10,644)	Рим
139	Оттава/Ottawa Канада	808 000	Осн. в 1827 г. как поселок Байтаун, с 1850 г. — город. 1857–1867 гг. — а.ц. британской колонии <i>Объединенная провинция Канада</i> . 1867 г. — столица доминиона <i>Канада</i> (СИЭ,10,691)	
140	Паликир/Palikir Микронезия	10 000	1991 г. — столица <i>независимого государства Федеративные Штаты Микронезии</i> (Britannica, 2008)	
141	Панама/Panama Панама	451 000	Осн. в 1519 г. испанцами. 1903 г. — столица республики <i>Панама</i> (Латинская Америка,2,298)	Санто-Доминго
142	Парамарибо/ Paramaribo Суринам	201 000	Осн. ок. 1640 г. французами. 1975 г. — столица <i>независимого Суринама</i> (Латинская Америка,2,317)	
143	Париж/Paris Франция	2 145 000	Перв. упомин. в 52 г. до н.э. как поселение паризиев <i>Лютетия</i> . С VI в. — столица франкского королевства <i>Нейстрия</i> , затем графства. С 967 г. — столица <i>Французского королевства</i> (империи и республики) (СИЭ, 10,829–833)	Равенна
144	Пекин/Beijing (Peking) Китай	12 000 000	Первые сведения о поселении во 2 тыс. до н.э. В течение своей истории много раз менял свое название. 1 тыс. до н. э. Цзи — столица царства <i>Янь</i> . 937 г. Наньцзин — южная столица киданьского гос-ва. 1153 г. Дасин — средняя столица чжурчжэньского гос-ва <i>Цзинь</i> . 1267–1368 гг. Ханбалык — столица монгольской династии <i>Юань</i> . 1421–1644 гг. Бэйпин — столица империи <i>Мин</i> . 1644–1911 гг. — столица империи <i>Цин</i> . 1912 г. — столица <i>Китайской республики</i> (с перерывами) 1949 г. — Бэйцзин — стол. <i>КНР</i> (СИЭ, 10,946–948)	
145	Пномпень/Phnom Penh Камбоджа	900 000	Первое упоминание в XV в. под именем Чадомук. Сер. XV в. — 1528 г. — столица королевства <i>Камбоджа</i> . Нач.XVIII в. — 1863 г. — столица <i>Камбоджи</i> . 1863 г. — а.ц. французской колониальной Камбоджи. 1953 г. — столица <i>независимой Камбоджи</i> (СИЭ, 11,227)	
146	Подгорица (до 1326 г. — Рыбница, 1946–92 гг. — Титоград)/Podgorica Черногория	141 000	Древнее иллирийское поселение. 1330 г. — стол. ряда черногорских княжеств. 1878 г. — стол. <i>независимой Черногории</i> . 1918 г. — стол. <i>Черногории</i> в составе гос-ва Сербов Хорватов и Словенцев. 1945 г. — стол. <i>Народ. Респ. Черногория</i> в составе ФНРЮ (с 1963 г. — СФРЮ). 1992 г. — стол. <i>Черногории</i> в федерации Югославия. 2003 г. — стол. <i>Черногории</i> в конфедерации <i>Сообщество Государств Сербии и Черногории</i> . 2006 г. — столица <i>Республики Черногория</i> (Britannica, 2008)	Стамбул
147	Порт-Луи/ Port Louis Маврикий	135 000	Осн. в 1736 г. французами. 1968 г. — столица <i>Маврикия</i> (Britannica, 2008)	Антанариву

1	2	3	4	5
148	Порт-Морсби/ <i>Port Moresby</i> Папуа-Новая Гвинея	250 000	Осн. англичанами в кон. XIX в. 1945 г. — а.ц. австралийской подмандатной территории <i>Папуа и Новая Гвинея</i> . 1975 г. — столица независимого гос-ва <i>Папуа-Новая Гвинея</i> (<i>Britannica, 2008</i>)	Рабаул
149	Порто-Ново/ <i>Porto-Novo</i> / Бенин	178 000	Первые сведения в кон. XVII в. 1894 г. — а.ц. франц. колонии <i>Дагомея</i> . 1960 г. — официальная столица независимого гос. <i>Дагомея</i> (с 1975 г. — <i>Бенин</i>). Фактическая столица — г. Котону (<i>Britannica, 2008</i>)	
150	Порт-о-Пренс/ <i>Port-au-Prince</i> Гаити	1 500 000	Осн. в 1749 г. французами. 1770 г. — а.ц. французской колонии 1804 г. — столица независимого гос-ва Гаити (<i>Britannica, 2008</i>)	
151	Порт-оф-Спейн / <i>Port of Spain</i> Тринидад и Тобаго	52 000	1783 г. — а.ц. испанской колонии на о. Тринидад. 1962 г. — столица государства Тринидад и Тобаго (<i>Britannica, 2008</i>)	
152	Прага/ <i>Praha</i> Чехия	1 216 000	Осн. на рубеже VIII–IX вв. С X в. — столица Чешского гос-ва. 1918 г. — столица Чехословакии. 1993 г. — столица Чешской Республики (<i>СИЭ 11512–514</i>)	Франкфурт
153	Прая/ <i>Praia</i> Кабо-Верде	62 000	1612 г. — а.ц. порт. колонии <i>Кабо-Верде</i> . 1975 г. — стол. Респ. Кабо-Верде (<i>Britannica, 2008</i>)	
154	Претория/ <i>Pretoria</i> ЮАР	1 000 000	Осн. в 1855 г. бурскими переселенцами во главе с М. Преториусом. 1860 г. — столица бурской респ. Трансвааль. 1910 г. — официальная и административная столица ЮАС (1961 г. — ЮАР) (<i>Африка, 2,295</i>)	Хараре
155	Приштина/ <i>Pristina</i> Косово	500 000– 600 000	Известна со времен средневековья. 1282–1389 гг. — столица <i>Сербии</i> . 1945–1990 гг. — столица автономного края (с 1963 г. — области) <i>Косово и Метохия</i> в составе <i>Сербии</i> . С 2006 г. — столица частично признанной республики <i>Косово</i> (http://en.wikipedia.org/wiki/Pristina)	
156	Путраджайя/ <i>Putrajaya</i> Малайзия	50 000	Осн. в 1995 г. как новая столица <i>Малайзии</i> в 20 км. к югу от Куала-Лампур. С 2005 г. — административная столица <i>Малайзии</i> (<i>Britannica, 2008</i>)	
157	Пхеньян/ <i>Pyongyang</i> Народная Демократическая Республика Корея	2 741 000	Старейший город <i>Кореи</i> . 427–668 гг. — столица гос-ва <i>Когурё</i> . 918–1392 гг. — под именем Согён — западная столица гос-ва <i>Корё</i> . 1948 г. — столица <i>КНДР</i> (<i>СИЭ, 11,732–733</i>)	Пекин
158	Рабат/ <i>Rabat</i> Марокко	1 220 000	Осн в XII в. Альмохадами. 1912 г. — а.ц. франц. зоны протектората <i>Марокко</i> . 1956 г. — столица независ. <i>Марокко</i> (<i>Африка, 2,300</i>)	
159	Рамаллах/ <i>Ramallah</i> Палестина	26 000	Известен с кон. I в. до н.э. Столица <i>Палестинской автономии</i> , провозглашенной в сентябре 1993 г. Как суверенное государство ее признают только арабские страны (<i>Britannica, 2008</i>)	1. Медина 2. Багдад
160	Рейкьявик/ <i>Reykjavik</i> Исландия	103 000	Основан в 1786 г. датчанами как а.ц. датской <i>Исландии</i> . 1904 г. — столица автономной <i>Исландии</i> . 1918 г. — столица <i>Королевства Исландии</i> (в персональной унии с Данией). 1944 г. — столица независимой Респ. <i>Исландии</i> (<i>СИЭ, 11,990</i>)	Копенгаген
161	Рига/ <i>Riga</i> Латвия	874 000	Основана в 1201 г. епископом Альбертом Ливонским как а.ц. епископства, затем архиепископства. 1918 г. — столица Латвийской Республики. 1940–1991 гг. — столица Латвийской ССР. 1991 г. — столица независимой <i>Латвийской Республики</i> (<i>Britannica, 2008</i>)	1. Мариенбург 2. Берлин

1	2	3	4	5
162	Рим/Roma Италия	2 693 000	Осн. согласно преданию в 754 г. до н.э. 754 г. до н.э. — сер.5 в. н.э. — столица государства Рим (город-государство, Римская республика, Римская империя, Западная Римская империя). 555–568 гг. — столица Византии. 756–1870 — столица Папской области (Церковная область, Церковное государство) с перерывами. 1871 г. — столица объединенной Италии (СИЭ, 1,251–253)	1.Афины 2.Спарта 3. Пелла
163	Розо/Roseau Доминика	16 000	Осн. в XVI в. французами. 1978 г. — столица независимой Доминики (Латинская Америка, 2,400)	
164	Сана/Sana'a Йемен	1 972 000	Один из древнейших городов мира. Согласно преданию, основан Симом — сыном Ноя. 1962 г. — столица Йеменской Арабской Республики (СИЭ, 12,524)	
165	Сан-Марино/ San Marino Сан-Марино	4 000	Осн. в 301 г. далматинцем-каменотесом Марино, Сан-Марино является столицей одноименного микрогосударства (СИЭ, 12,529–530)	
166	Сан-Сальвадор/ San Salvador Сальвадор	973 000	Осн. в 1525 г. испанцами. XVI — нач. XIX в. — а.ц. территории Сальвадора в генерал-капитанстве Гватемала 1834–1839 гг. — столица федерации Соединенные провинции Центральной Америки 1841 г. — столица республики Сальвадор (Латинская Америка, 2,426)	
167	Санто-Доминго (1936–61 гг. — Сьюдад-Трухильо)/ Santo Domingo Доминиканская Респ.	2 100 000	Осн. в 1496 г. Б.Колумбом под названием Новая Изабелла. 1496 г. — а.ц. колонии Санто-Доминго. 1697 г. — столица генерал-капитанства. 1821–1822 гг. — столица Республики Санто-Доминго в составе Великой Колумбии. 1844 г. — столица независимого государства Доминиканская Республика (Латинская Америка, 2,430)	
168	Сан-Томе/Sro Tomu Сан-Томе и Принсипи	43 000	Осн. в 1485 г. 1975 г. — столица независимого гос-ва Сан-Томе и Принсипи (Britannica, 2008)	
169	Сантьяго/Santiago Чили	4 600 000	Осн. в 1541 г. испанским конкистадором П. де Вальдивией. 1778 г. — а.ц. генерал-капитанства Чили. 1818 г. — столица Чилийской Республики (Латинская Америка, 2,431)	Лима
170	Сан-Хосе/San Jose Коста-Рика	316 000	Осн. в 1737–38 гг. испанцами. 1823 г. — столица независимой Коста-Рики (Латинская Америка, 2,434)	
171	Сараево/Sarajevo Босния и Герцеговина	310 000	Город основан в 1461 г. турецким губернатором Боснии под именем Босна-Сарай на месте поселения Врхбосна. 1850–1918 гг. — а.ц. Боснии и Герцеговины в составе Османской империи, а затем Австро-Венгрии. С 1946 г. — столица Народной (1963 г. — Социалистической) Республики Боснии и Герцеговины в составе Югославии. 1992 г. — столица Республики Босния и Герцеговина (http://en.wikipedia.org/wiki/Sarajevo)	1.Стамбул 2. Вена
172	Сент-Джонс/St. John's Антигуа и Барбуда	22 000	1981 г. — столица независимого государства Антигуа и Барбуда (Латинская Америка, 2,442)	
173	Сент-Джорджес/St.George's Гренада	4 000	Осн. в 1650 г. французами. 1974 г. — столица независимой Гренады (Britannica, 2008)	
174	Сеул/Seoul Республика Корея	10 000 000	1394 г. — столица Кореи. 1905 г. — а.ц. японского протектората. 1910 г. — японского генерал-губернаторства. 1948 г. — столица республики Южная Корея (СИЭ, 12,813)	Пекин

1	2	3	4	5
175	Сингапур/Singapore Сингапур	3 044 000	Осн. в 1819 г. англичанами на месте средневекового малайского княжества <i>Тумасик</i> . 1832 г. — а.ц. британской колонии <i>Стрейтс-Сетлментс (Британская Малайя)</i> в составе <i>Британской Индии</i> . 1867 г. — а.ц. отдельной колонии <i>Стрейтс-Сетлментс</i> . 1946 г. — а.ц. отдельной колонии <i>Сингапур</i> . 1959 г. — столица автономного гос-ва <i>Сингапур</i> . 1963 г. (31 августа) — столица независимого <i>Сингапура</i> . 1963 (18 сентября) — 1965 г. — в составе Федерации Малайзии. 1965 г. (22 декабря) — столица <i>Республики Сингапур (СИЭ, 12,879–80)</i>	1.Калькутта 2.Пекин
176	Скопье (Скопле) / Skopje Македония	444 000	В древности на месте Скопье был главный город иллирийского племени дарданов — Скупи, затем центр римской провинции Дардания. В 518 разрушен землетрясением. Отстроен византийцами. 1345–1355 гг. — столица <i>Сербо-греческого царства</i> . 1945 г. — столица респ. <i>Македония</i> (1963 г. — <i>Социалистическая Республика Македония</i> в составе <i>Югославии</i>). 1992 г. — столица независимой <i>Македонии (СИЭ, 12,961–62)</i>	Афины
177	София/Sofia Болгария	1 114 000	Осн. в I в. римлянами н.э. под именем Сердика. Резиденция императора Константина. 1879 г. — столица <i>Болгарии (СИЭ, 12,360–61)</i>	1. Рим 2. Стамбул
178	Степанакерт/ Stepanakert Нагорно-Карабахская респ.	50 000	Осн. в 1917 г. 1922 г. — стол. Нагорно-Карабахской АО. 1991 г. — стол. непризнанного гос-ва <i>Нагорно-Карабахская Республика</i> (http://en.wikipedia.org/wiki/Stepanaker)	
179	Стокгольм/Stockholm Швеция	704 000	Осн. в 1252 г. С кон. XIII в. — столица <i>Швеции (СИЭ, 12,836–37)</i>	Рим
180	Сува/Suva Фиджи	200 000	Осн. в 1849 г. англичанами. 1882 г. — а.ц. британской колонии. 1970 г. — столица гос-ва <i>Фиджи (Britannica, 2008)</i>	
181	Сукре (до 1839 Чукисака)/ Sucre Боливия	240 000	Осн. В 1538 г. испанскими конкистадорами. 1825 г. — столица Боливии. В 1839 г. переименован в Сукре, по имени президента страны А.Х. де Сукре. Официальная столица Боливии и местопребывание парламента (<i>Латинская Америка, 2,458</i>)	
182	Сухуми (Сухум-Кале, Сухум)/ Sukhumi Абхазия	44 000	В VI в. до н.э. греками на месте Сухуми был основан город Диоскуриада. Разрушен римлянами и затем восстановлен под именем Себастополис. В средние века — город Цхуми в составе <i>Грузинского царства</i> . 1578 г. — под властью <i>Османской империи</i> . 1724 г. — турки основывают крепость под названием Сухум-Кале. Конец XVIII в — 1808 г. — столица Абхазского княжества под протекторатом <i>Османской империи</i> , а с 1864 г. — <i>России</i> . 1921 г. — столица <i>ССР Абхазия</i> . 1922 г. — стол <i>Абхазской АССР</i> в сост. Грузинской ССР. 1994 г. — стол. частично признанного гос-ва <i>Республика Абхазия (СИЭ, 13,983–984)</i>	1.Стамбул 2. Москва
183	Тайбей/Taipei Тайвань	2 643 000	Осн. в нач. XVIII в. китайцами. 1949 г. — столица частично признанной республики <i>Тайвань (Britannica, 2008)</i>	Нанкин
184	Таллинн (до 1917 г. — Ревель, до 1990 г. — Таллин) / Tallinn Эстония	472 000	Впервые упоминается в 1154 г. в русских летописях как Кольвань. 1918 г. — столица республики <i>Эстония</i> . 1940–1991 гг. — столица <i>Эстонской ССР</i> . 1991 г. — столица независимой <i>Эстонии (СИЭ, 14,161–163)</i>	1.Роскилле 2. Берлин

1	2	3	4	5
185	Ташкент (узб. Тошкент, 5–8 вв. — Чач, Шаш, Шашкент)/ Tashkent Узбекистан	2 106 000	Первые упоминания в китайских хрониках II в. до н.э. под именем Юни. V–VIII вв. столица гос-ва Чач. 1918–1924 гг. — столица Туркестанской АССР. 1930 г. — столица Узбекской ССР. 1991 г. — столица независимого Узбекистана (СИЭ, 14,156–159)	
186	Тбилиси (до 1936 г. — Тифлис)/ Tbilisi Грузия	1 279 000	Первое упоминание — в IV в. нач. VI в. — столица Грузии. 30-е гг. VIII в. — кон. XI в. — столица арабского эмирата. 1122 г. — кон. XIV в. — столица объединенной Грузии. 1801 г. — а.ц. Грузинской губернии, 1845 г. — резиденция царского наместника на Кавказе. 1918 г. — столица республики Грузия. 1921 г. — столица Грузинской ССР. 1991 г. — столица независимой Грузии (СИЭ, 14,161–163)	
187	Тегеран/Tehran Иран	7 160 000	Осн. в XII в. вблизи древней столицы Ирана г. Рей. С кон. XVIII в. — столица Ирана (СИЭ, 14,171)	
188	Тегусигальпа/ Tegucigalpa Гондурас	1 500 000	Осн. во 2-й пол. XVI в. испанцами. 1880 г. — столица Гондураса (Латинская Америка, 2,473)	
189	Тирана/Tirana Албания	300 000	Основана в 1614 г. турецким пашой. 1920–1939, 1944 гг. — столица Албании (Britannica, 2008)	
190	Тирасполь/Tiraspol Приднестров. Респ.	158 000	Осн. в 1792 г. как крепость А.В. Суворовым. 1924–40 гг. — столица Молдавской АССР. 1990 г. — столица непризнанной Приднестровской Молдавской Республики (СИЭ, 14,230–231)	Киев
191	Токио (до 1869 г. — Эдо)/Токуо Япония	12 500 000	Осн. в сер. XV в. 1603–1867 гг. — резиденция сёгунов (правителей) Токугава (фактическая столица Японии) 1869 г. — с переездом из Киото императора и уничтожения сёгуната столица Японии (СИЭ, 13,284–285)	
192	Триполи/Tripoli Ливия	496 000	Осн. в 1-й пол. 1-го тыс. до н.э. финикийцами под назв. Эа. 1551 г. — а.ц. османской колонии, 1912–43 гг. — а.ц. Итальянской Ливии. 1951 г. — столица независимой Ливии (Африка, 2,467)	Рим
193	Тунис/Tunisia Тунис	888 000	Известен за неск. веков до н.э. как пригород Карфагена. XIII–XVI вв. столица гос. Хафсидов. 1881 г. — а.ц. франц. протектората. 1956 г. — столица независ. Туниса (Африка, 2,486)	
194	Тхимпху/Thimphu Бутан	90 000	Специально построенная столица Бутана с 1962 г. (Britannica, 2008)	Катманду
195	Уагадугу/Ouagadougou Буркина-Фасо	1 152 000	Осн. в XV в. как столица королевства Уагадугу (до 1897). 1960 г. — столица независимого гос. Верхняя Вольты (с 1984 г. — Буркина-Фасо) (Африка, 2,489)	
196	Улан- Батор/Ulaanbaatar Монголия	619 000	Осн. в 1639 г. как кочующая резиденция главы ламаистской церкви в Монголии. 2-й пол. XVIII в. — а.ц. Внешней Монголии (в составе Китая). 1911–1915 гг. — столица теократического монгольского государства. 1915–1921 гг. — а.ц. автономной Внешней Монголии в составе Китая. 1921 г. — столица независимой Монголии (СИЭ, 14,780–781)	Лхаса
197	Фритаун/Freetown Сьерра-Леоне	1 300 000	Осн в 1787 г. англичанами. 1808–1961 гг. — а.ц. британской колонии Сьерра-Леоне. 1961 г. — столица независимой Сьерра-Леоне (Африка, 2,521)	

1	2	3	4	5
198	Фунафути (атолл Фунафути)/Funafuti Тувалу	4 000	Поселение на атолле Фунафути возникло в 1943 г. вокруг военно-морской базы США. 1974 г. — столица независимого гос-ва <i>Тувалу (Britannica, 2008)</i>	
199	Хартум/Khartoum Судан	1 000 000– 2 000 000	Осн. в 1822 г. египтянами в качестве постоянного военного лагеря. 1830 г. — а.ц. египетских владений в Судане. 1899 г. — столица <i>Англо-Египетского Судана</i> . 1956 г. — независимой <i>Республики Судан (Африка, 2,530)</i>	
200	Ханой (9–11 вв. Дайла 11 в.–1833 Тханглаунг Донгкин)/Hanoi Вьетнам	3 084 000	622–939 гг. — столица <i>Аннама</i> . 1010–69 гг. — столица гос-ва <i>Дайковьет</i> . 1069 г. — сер.XVI в. — столица гос-ва <i>Давьет</i> . Сер.XVI — кон. XVIII вв. — столица гос-ва <i>Чинейсер</i> . В 80-х гг. XIX в. — а.ц. французского протектората <i>Тонкин</i> . 1902 г. — а.ц. <i>Французского Индокитая</i> . 1954–76 гг. — столица <i>ДРВ (Северный Вьетнам)</i> 1976 г. — столица объединенного <i>Вьетнама (СИЭ, 15,513–514)</i>	
201	Хараре (до 1982 — Солсбери)/Harare Зимбабве	1 184 000	Осн. в 1890 г. англичанами. 1923 г. — а.ц. британской колонии <i>Южная Родезия</i> 1953–1963 гг. — столица <i>Федерации Родезии и Ньясаленда</i> 1965–1979 гг. — столица <i>Родезии</i> . 1980 г. — столица независимой <i>Родезии (Britannica, 2008)</i>	
202	Харгейса/Hargeisa Сомалиленд	523 000	1941 г. — а.ц. <i>Британского Сомали</i> . 26 июня — 1 июля 1960 г. — стол. гос. <i>Сомалиленд</i> . 1991 г. — стол. непризнанного гос. <i>Сомалиленд (Britannica, 2008)</i>	Могадишо
203	Хельсинки (до 1918 г. — Гельсингфорс)/Helsinki Финляндия	516 000	Основан в 1550 г. шведами. 1812–1917 гг. (декабрь) — столица <i>Великого княжества Финляндского</i> . 6 декабря 1917 г. — независимой <i>Финляндской Республики (СИЭ, 15,568–569)</i>	1.Копенгаген 2.Москва
204	Хониара/Honiara Соломоновы острова	35 000	Возник на месте военной базы США во время Второй мировой войны. 1952 г. — а.ц. британского протектората. 1978 г. — столица независимого государства <i>Соломоновы острова (Britannica, 2008)</i>	Рабаул
205	Цхинвал (1934–1961 гг. — Сталинири)/ Tskhinvali Южная Осетия	Ок.30 000 (2008)	Первое упомин. в 1934 г. Город — с 1922. 1922–1992 гг. — столица <i>Юго-Осетинской АО</i> . 1992 г. — стол. частично признанного гос-ва <i>Республика Южная Осетия (ru.wikipedia.org/wiki/Цхинвали)</i>	1. Москва 2. Тегеран
206	Шри-Джаяварденепура-Котте (до 1979 г. — Коте)/ Sri Jayawardenapura-Kotte Шри-Ланка	115 000	1415–1565 гг. — столица сингальского королевства <i>Котте</i> . 1982 г. — официальная столица <i>Шри-Ланки</i> : место нахождения парламента и верховного суда (<i>Britannica, 2008</i>)	
207	Эль-Аюн/El Aaiun Западная Сахара	20 000	Осн. в 1938 г. испанцами. 1940–1976 гг. — а.ц. <i>Западной Сахары</i> как провинции <i>Испании</i> . С 1976 г. — столица частично признанной <i>Сахарской Арабской Демократической Республики</i> под оккупацией <i>Марокко (Britannica, 2008)</i>	Рабат
208	Эль-Кувейт/Kuwait City Кувейт	33 000	Осн. в нач. XVIII в. 1899 г. — столица британского протектората. 1961 г. — столица независ. государства <i>Кувейт (Britannica, 2008)</i>	Медина
209	Эр-Рияд/ Riyadh Саудовская Аравия	4 700 000	1824 г.— столица династии Сауда. 1927 г. — столица гос-ва <i>Хиджаз Нежд и присоединенные территории (с 1932 г. — Саудовская Аравия) (Britannica, 2008)</i>	Багдад

1	2	3	4	5
210	Ямуссукро/ Yamoussoukro Кот-д'Ивуар	100 000	1960–83 гг. — вторая столица гос-ва Кот-д'Ивуар и его современная официальная столица с 1983 (<i>Britannica, 2008</i>)	
211	Янгон/Yangon Мьянма	4 082 000	Возник как селение вокруг древней буддистской пагоды. 1862 г. — а.ц. британских владений в Бирме (1886–1946 гг. — столица колонии Бирма). 1948 г. — столица независимой Бирмы (<i>СИЭ, 11, 877</i>). Хотя с 2006 г. правительство размещается в новой столице — Найпидо, международным сообществом Янгон до сих пор считается национальной столицей Мьянмы (<i>CIA — The World Factbook, 2008</i>)	Калькутта
212	Ярен/Yaren Науру	1 000	Ввиду небольших размеров государства вместо столицы существует район (дистрикт) Ярен в юго-западной части острова, ставшего независимым государством в 1968 г. (<i>Cities Of The World, Vol.4, p.399</i>)	
213	Яунде/Yaounde Камерун	1 430 000	Осн. в 1888 г. как немецкий военный пост. 1922 г. — столица Французского Камеруна. 1960 г. — столица Республики Камерун (<i>Африка, 2, 629</i>)	Браззавиль

Население столиц дано оценочно на 2007 по сайту — <http://www.nationmaster.com> (источники: United Nations World Statistics Pocketbook and Statistical Yearbook City Population, CIA World Factbook, World Gazetteer)

Библиография:

1. Советская историческая энциклопедия. — М., 1961 — 1974 (СИЭ).
2. Африка. Энциклопедический словарь, М., 1986. — Т. 1–2. (Африка).
3. Латинская Америка. Энциклопедический словарь. — М., 1980. — Т. 1–2. (Латинская Америка).
4. Мультимедийная энциклопедия Britannica — 2008.
5. CIA — The World Factbook, 2008.
6. Cities Of The World, Sixth Edition, Vol. 1.–6, 2002, Karen Ellicott, Editor (*Cities Of The World*).
7. Wikipedia — <http://en.wikipedia.org>

Приложение IV

РИМСКО-ИМПЕРСКАЯ ПАРАЛЛЕЛЬ

ГОРОДА

В данной заметке мы хотели бы указать на особое положение 42-й параллели северного полушария. На узкой полосе между 40 и 42 СШ лежат столицы многих мировых империй. В первую очередь это грандиозная Римская империя, оказавшая исключительное влияние на развитие стран средиземноморского региона. После ее падения *Рим*, а точнее *Ватикан*, стал духовным центром крупнейшей мировой религии. Восточная Римская империя — Византия со столицей в *Константинополе* просуществовала еще около десяти веков после падения Западной Римской империи. Но имперская история этого города не закончилась падением Византии в 1453 году. *Константинополь*, захваченный турками и сменивший название на *Иstanbul*¹, стал главным городом великой Османской империи и оставался таковым вплоть до ее гибели в 1918 г. Уникальный случай в истории, когда один город, правда, ценой изменения названия и во многом архитектурного облика, был столицей мировых империй на протяжении 15 веков.

Небольшой город на периферии эллинской цивилизации *Пелла* стал в 4 в. до н. э. столицей первого большого европейского государства, а при Александре Великом — столицей огромной империи (по крайней мере, формально, поскольку постоянной резиденции у находящегося в бесконечных походах полководца не было). *Мадрид* в 1561 г. стал столицей империи, где никогда не заходило солнце, распростершейся на

пол-Европы и пол-Америки. И, наконец, *Нью-Йорк*, один из крупнейших городов и крупнейший финансово-экономический центр мира, местонахождение с 1946 г. штаб-квартиры ООН, по мнению Г. Шахназарова, своего рода прообраза мирового правительства. «Основная задача правительства — это все-таки управление, точнее макроуправление. Именно такую задачу выполняют ЮНЕСКО в области культуры и просвещения, МАГАТЭ — контроля за использованием ядерной энергии, Интерпол — в борьбе с преступностью, ВОЗ — в области охраны здоровья, и многие другие международные учреждения, своеобразные зародыши мировых правительств и ведомств. Точно так же Генеральная Ассамблея — это прообраз мирового парламента, Совет Безопасности — правительства, а генеральный секретарь ООН — президент всемирного государства... В сущности, речь идет о создании жизнеспособной конфедерации, а затем и федерации с довольно сильным Центром — только такая модель отвечает реалиям современного мира», — утверждает Шахназаров² в ответ на книгу С. Хантингтона «Столкновение цивилизаций», согласно которой никакой планетарной конфедерации, а тем более федерации в многополюсном, полицивилизационном мире не будет. Феномен ШС поддерживает вывод Хантингтона. Однако не исключено образование Всемирного координирующего совещательного органа, своего рода ООН, но с более широкими полномочиями.

¹ *Стамбул* в русской транскрипции.

² Шахназаров Г. Миропорядок цивилизаций? — Pro et Contra, Осень 1998.

Таблица 1

Город	Географические координаты	Империя	Время существования
Пелла	40,768 N/22,555 E	Александра Великого	334–323 гг. до н. э.
Рим	41,900 N/12,483 E	Римская империя, Западно-Римская империя	Нач. I в. — 476 г.
Константинополь — Стамбул	41,032 N/28,983 E	Восточная Римская империя (Византия). Османская империя	395–1453 гг. 1453–1918 гг.
Пекин	39,917 N/116,370 E	Монгольская империя Юань, империя Мин, маньчжурская империя Цин	1264–1912 гг.
Мадрид	40,400 N/3,683 E	Испанская империя	XVI — начало XIX вв.
Нью-Йорк	40,720 N/74,010 W	Финансовый центр мира, местопребывание штаб-квартиры ООН	С 1946 г.

ЛЮДИ

Римско-имперская параллель замечательна не только тем, что на ней (или почти на ней) расположены столицы великих империй. Другое замечательное качество 42-й параллели состоит в том, что на ней родился целый ряд основателей грандиозных империй: Александр Великий, Юлий Цезарь, Наполеон Бонапарт, Иосиф Сталин. Причем *Аяччо*, *Рим* и *Гори* находятся с точностью до долей градуса на одной географической широте! *Пелла* расположена на 100 километров южнее, на широте 41° — словно в природе существуют силовые линии, вдоль которых рождаются люди одного масштаба, и одна из этих линий прошла по 42-й параллели.

Особенно впечатляет сходство исторических судеб Наполеона и Сталина. Оба родились в небольших гористых местностях, которые незадолго до их рождения вошли в состав великих государств: Корсика перешла к Франции в 1768 г., а Грузия к России — в 1801. У обоих отцы умерли, когда будущие диктаторы были еще детьми. Оба в своих странах были чужеземцами, говорившими с заметным акцентом: Сталин — с грузинским, а Наполеон — с итальянским. Оба пришли к власти в результате революций. Потом они подавили завоевания революций и стали единоличными правителями своих стран. Оба в результате победоносных войн создали грандиозные империи и системы зависимых государств — вассалов.

Таблица 2

Имя	Место рождения	Географические координаты	Название империи
Александр Великий	Пелла, Македония	40,768 N/22,555 E	Империя Александра Великого
Юлий Цезарь	Рим	41,900 N/12,483 E	Римская империя
Наполеон Бонапарт	Аяччо, Корсика	41,931 N/8,763 E	Французская империя
Иосиф Сталин	Гори, Грузия	41,979 N/44,107 E	СССР



От Гори до Аяччо. Римско-имперская параллель. Современная карта

ОБРАЗЫ

В 1889 году на прилавках книжных магазинов Америки появился новый фантастический роман Марка Твена «Янки из Коннектикута при дворе короля Артура». Вот его краткое содержание. Один американец, родившийся в административном центре штата Коннектикут, очень любил технику и изобретательство. Сам себя он охарактеризовал такими словами: «Я янки из янки и, как подобает настоящему янки, человек практичный; всякой чувствительности, говоря иначе — поэзии, я чужд»³. И вдруг такой человек, воплощение рационализма и чисто американской деловитости из второй половины XIX века неожиданно попадает в средневековую рыцарскую Англию VI века, управляемую легендарным королем Артуром, в страну, где люди находятся на стадии мифологического мышления. В Англии этого странно одетого и необычного незнакомца приговаривают к смертной казни, но, используя свои знания по астрономии и вспомнив, что 21 июня 528 года будет полное солнечное затмение, он разыгрывает

сцену уничтожения солнца. Испугав до смерти короля Артура, он стал его пожизненным первым министром и приступил к преобразованиям. Он начал с воспитания молодых люди в специальных школах — так называемых «фабриках людей». За четыре года он подготовил множество специалистов в различных областях техники. Еще через три года Англию было не узнать. Появилось множество школ и колледжей, стали выходить газеты. По Темзе ходили пароходы, по железным дорогам — поезда. В моду входили телеграф, телефон, электричество. Рабство было уничтожено, все люди стали равны перед законом. В дальнейшем янки мечтал низвергнуть католическую церковь, учредить республику и стать ее первым президентом. Но внезапно все рухнуло. Говоря современным языком, эксперимент с выведением нового человека провалился: люди в основе своей остались верны католической церкви, которая, пользуясь временным отсутствием хозяина, свергла его власть. Когда он вернулся в Англию, то увидел, что цивилизации больше не существует — все ее плоды были разрушены. Укрывшись

³ Марк Твен. Собр. соч в 12 т. — Т. 6. — М., 1960. — С. 314.

с кучкой верных сторонников в убежище — Мерлиновой пещере — он, окружив ее многочисленными рядами колючей проволоки, вызвал на бой католическую церковь Англии и верное воинство — рыцарство. Когда огромное войско из 25000 рыцарей расположилось вокруг пещеры между рядами колючей проволоки, янки пустил по ней электрический ток. Но победа обернулась поражением. Оказавшись окруженными стеной трупов, главный герой и его сторонники не смогли выйти из пещеры. Сам янки при этом не погибает, он засыпает под чарами волшебника Мерлина на 13 веков и просыпается уже в XIX веке.

Критика во многом недооценила роман М. Твена. Она увидела в нем главным образом сатиру на феодальное общество. А между тем это замечательный образец жанра антиутопии, роман-пророчество, роман предупреждение. Утопия янки переделать общество VI века по образу и подобию общества века XIX с помощью науки и техники провалилась вместе с попыткой создать на «фабриках людей» нового человека. Вера оказалась сильнее знания, а культура — цивилизации. Народ Англии выбрал веру и рабство, а не знания и демократию. Почему? Вопрос глубокий. В романе на него ответа, по сути, не дано. Все объясняется воспитанием и привычками людей. Но для нас важно не это, а поразительные совпадения романа с последующими событиями.

1. Роман вышел в 1889 году, в год рождения Адольфа Гитлера — одного из самых радикальных творцов нового порядка.

2. Янки отправился в прошлое из Америки в Англию 20 июня 1879 года, а полное солнечное затмение произошло 21 июня 1879 года. Если в этой дате заменить июнь на декабрь, то она будет датой рождения Иосифа Сталина, другого великого переустроителя общества.

3. Янки, как и Сталина, окружение и народ зовут «хозяин».

4. Сон в Мерлиновой пещере — чем не мумификация в мавзолее?

5. А преобразования в Англии за 3 и 4 года — чем не «великие сталинские пятилетки» за 3 и 4 года?

6. Сходство мировоззрений. И там, и там ненависть к монархии и аристократам и оправдание красного террора. Вот что думал янки по этому поводу: «Нужно помнить и не забывать, что было два «царства террора»: во время одного убийства совершались в горячке страстей, во время другого хладнокровно и обдуманно; одно длилось несколько месяцев, другое — тысячу лет; одно стоило жизни десятку тысяч человек, другое — сотне миллионов. Но нас почему-то ужасает первый, наименьший, так сказать, минутный террор; а между тем, что такое ужас мгновенной смерти под топором по сравнению с медленным умиранием в течение всей жизни от голода, холода, оскорблений, жестокости и сердечной муки?»⁴ Мы не будем останавливаться на этом вопросе и упомянем лишь Ф. Достоевского, испытавшего на себе ужас смертной казни и, безусловно, отвергший ее как несоизмеримо более тяжкое наказание «хотя бы потому, что человек точно, наверняка знает, что должен погибнуть»⁵. Мнение Сталина по поводу «малой крови» революций, я думаю, приводить дословно не стоит.

7. И, наконец, страшная гибель всего английского рыцарства и гибель героев романа под трупами врагов — чем не символ гибели любого диктатора: Гитлера, Сталина, Макбета и других?

Но все же, спросит читатель, какое отношение имеет роман-пророчество Марка Твена к нашей теме — римско-имперской широте? Самое прямое. Хартфорд, в котором родился и жил янки и в котором пребывал М. Твен во время написания романа, находится на 41,771 N/72,682 W. Роман-предупреждение всем диктаторам, переустроителям общества, революционерам и как там они еще называются, родился на римско-имперской параллели. Причем сам Марк Твен, бесспорно, сделал янки рупором своих идей, но художественная логика романа взяла верх и он стал не только романом-сатирой, но и романом-пророчеством.

⁴ Там же, с. 385.

⁵ *Достоевский Ф.М.* Полное собр. соч. в 30 т. — Т. 8 — М., 1973 — С. 20.